

🏠 Naujienos / Dėl pradedamo rengti žemės paėmimo visuomenės poreikiams (pagal projekto „Rail Baltica“ geležinkelio linijos Kaunas–Lietuvos ir Latvijos valstybių siena inžinerinių sistemų ir regioninių stočių susisiekimo komunikacijų inžinerinės infrastruktūros vystymo planą) Kauno rajono savivaldybės, Jonavos rajono savivaldybės ir Kėdainių rajono savivaldybės teritorijose projekto

Dėl pradedamo rengti žemės paėmimo visuomenės poreikiams (pagal projekto „Rail Baltica“ geležinkelio linijos Kaunas–Lietuvos ir Latvijos valstybių siena inžinerinių sistemų ir regioninių stočių susisiekimo komunikacijų inžinerinės infrastruktūros vystymo planą) Kauno rajono savivaldybės, Jonavos rajono savivaldybės ir Kėdainių rajono savivaldybės teritorijose projekto



2026-01-29

Vadovaujantis Lietuvos Respublikos Vyriausybės 2024 m. spalio 9 d. nutarimu Nr. 847 „Dėl projekto „Rail Baltica“ geležinkelio linijos Kaunas ir Latvijos valstybių siena inžinerinių sistemų ir regioninių stočių susisiekimo komunikacijų inžinerinės infrastruktūros vystymo plano patvirtinimo ir žemės paėmimo visuomenės poreikiams pagal projekto „Rail Baltica“ geležinkelio linijos Kaunas–Lietuvos ir Latvijos valstybių siena inžinerinių sistemų ir regioninių stočių susisiekimo komunikacijų inžinerinės infrastruktūros vystymo plano sprendinius procedūros pradžios“, kuris paskelbtas teritorijų planavimo ir statybos elektroninių vartų informacinėje sistemoje (adresas internete www.planuojustatau.lt), specialiojo plano dokumento registracijos numeris T00095021 (toliau – *Specialusis planas*), sprendiniais, Kauno rajono savivaldybės, Jonavos rajono savivaldybės ir Kėdainių rajono savivaldybės teritorijose pradedamas rengti **Žemės paėmimo visuomenės poreikiams (pagal projekto „Rail Baltica“ geležinkelio linijos Kaunas–Lietuvos ir Latvijos valstybių siena inžinerinių sistemų ir regioninių stočių susisiekimo komunikacijų inžinerinės infrastruktūros vystymo planą) Kauno rajono savivaldybės, Jonavos rajono savivaldybės ir Kėdainių rajono savivaldybės teritorijose projektas (toliau – Projektas).**

Projektą įgyvendinanti institucija – Lietuvos Respublikos susisiekimo ministerija, juridinio asmens kodas 188620589, Gedimino pr. 17, 01103 Vilnius, tel. +370 631 13112, el. paštas sumin@sumin.lt, www.sumin.lrv.lt, atsakingi asmenys – Infrastruktūros plėtros grupės vadovas Darius Sriubas, tel. +370 660 31979, el. p. darius.sriubas@sumin.lt, Infrastruktūros plėtros grupės vyriausioji specialistė Eglė Černiauskienė, tel. +370 690 06696, el. paštas egle.cerniauskiene@sumin.lt.

Paslaugų pirkėjas – Įgyvendinančiosios institucijos įgaliota AB „LTG Infra“, juridinio asmens kodas 110053842, Geležinkelio g. 2, 02100 Vilnius, tel. +370 5 269 3353, el. p. info@ltginfra.lt, atsakingas asmuo – AB „LTG Infra“ Rail Baltica valdymas Projektų parengimas Teritorijų planavimo projektų Vyriausioji projekto vadovė Ieva Matulionytė, tel. +370 682 60331, el. p. ieva.matulionyte@ltginfra.lt.

Paslaugų teikėjas, Projekto rengėjas – UAB „Tyrens Lietuva“, juridinio asmens kodas 234004210, Jonavos g. 7, 44192 Kaunas, el. p. info@tyrens.lt, interneto svetainė www.tyrens.lt, atsakingas asmuo – Žemėtvarkos ir geodezijos skyriaus projekto vadovė Ieva Petruškevičiūtė tel. +370 682 50644, el. p. ieva.petruskeviciute@tyrens.lt.

Projekto teritorija – Specialiojo plano sprendinių, numatančių geležinkelio linijos Kaunas–Lietuvos ir Latvijos valstybių siena inžinerinių sistemų ir regioninių stočių susisiekimo komunikacijų inžinerinės infrastruktūros sprendinius Kauno rajono savivaldybės, Jonavos rajono savivaldybės ir Kėdainių rajono savivaldybės teritorijose, vieta. Bendras Projekto teritorijos plotas apie 1772 ha.

Visą informaciją apie rengiamą Projektą galima gauti ir pasiūlymus teikti aukščiau nurodytais kontaktais. Taip pat informacija apie pradedamą rengti Projektą skelbiama:

– UAB „Tyrens Lietuva“ interneto svetainėje adresu <https://tyrens.lt/lt/naujienos/>;

- AB „Lietuvos geležinkeliai“ interneto svetainėje adresu <https://rail-baltica.lt/apie-projekta/informacija-visuomenei/>;
- Lietuvos Respublikos susisiekimo ministerijos interneto svetainėje adresu <https://sumin.lrv.lt/lt/veiklos-sritys/kita-veikla/zemes-paemimo-visuomenes-poreikiams-projektai/>;
- Projektas papildomai viešinamas Web GIS internetinėje erdvėje <https://experience.arcgis.com/experience/cd0930784d3d48e4aae332bd67652184/>.

Informacija apie tai, nuo kada ir kur bus galima susipažinti su *parengtu* Projektu, ir (arba) kita informacija bus pateikta papildomai. Apie atliekamus kadastrinius matavimus ir vertinamo turto apžiūrą žemės savininkai ir (arba) naudotojai bus informuoti tai reglamentuojančių teisės aktų nustatyta tvarka (bus siunčiami pranešimai per E. pristatymo sistemą, nesant tokios galimybės – deklaruotos gyvenamosios vietos adresu).

Daugiau informacijos apie žemės paėmimo (išpirkimo) visuomenės poreikiams procedūras galite rasti Lietuvos Respublikos susisiekimo ministerijos interneto svetainės dažniausiai užduodamų klausimų skiltyje „Rail Baltica DUK“:

<https://sumin.lrv.lt/lt/veiklos-sritys/gelezinkeliu-transportas-1/patvirtinta-optimali-rail-balticos-ruozo-kaunas-vilnius-alternatyva/dazniausiai-uzduodami-klausimai-duk/>.



Už šio dokumento/publikacijos turinį atsakingas autorius ir dokumentas nebūtinai atspindi Europos Sąjungos nuomonę, pagal reikalavimus nustatytus EITP viešinimo gairėse (https://cinea.ec.europa.eu/beneficiaries-corner/communication-and-raising-eu-visibility/what-are-communication-requirements_en) bei projekto „Rail Baltica“ logotipas pagal reikalavimus nustatytus projekto „Rail Baltica“ logotipo naudojimo gairėse (<http://www.railbaltica.org>).



VISOS NAUJIENOS



Esame Švedijos „Tyréns“ įmonių grupės dalis ir viena didžiausių infrastruktūros inžinerijos įmonių Lietuvoje. Teikiame

DĖL PRADEDAMO RENGTI ŽEMĖS PAĖMIMO VISUOMENĖS POREIKIAMS (PAGAL PROJEKTO „RAIL BALTICA“ GELEŽINKELIO LINIJOS KAUNAS–LIETUVOS IR LATVIJOS VALSTYBIŲ SIENA INŽINERINIŲ SISTEMŲ IR REGIONINIŲ STOČIŲ SUSISIEKIMO KOMUNIKACIJŲ INŽINERINĖS INFRASTRUKTŪROS VYSTYMO PLANĄ) KAUNO RAJONO SAVIVALDYBĖS, JONAVOS RAJONO SAVIVALDYBĖS IR KĖDAINIŲ RAJONO SAVIVALDYBĖS TERITORIJOSE PROJEKTO

Vadovaujantis Lietuvos Respublikos Vyriausybės 2024 m. spalio 9 d. nutarimu Nr. 847 „Dėl projekto „Rail Baltica“ geležinkelio linijos Kaunas ir Latvijos valstybių siena inžinerinių sistemų ir regioninių stočių susisiekiimo komunikacijų inžinerinės infrastruktūros vystymo plano patvirtinimo ir žemės paėmimo visuomenės poreikiams pagal projekto „Rail Baltica“ geležinkelio linijos Kaunas–Lietuvos ir Latvijos valstybių siena inžinerinių sistemų ir regioninių stočių susisiekiimo komunikacijų inžinerinės infrastruktūros vystymo plano sprendinius procedūros pradžios“, kuris paskelbtas teritorijų planavimo ir statybos elektroninių vartų informacinėje sistemoje (adresas internete www.planuojustatau.lt), specialiojo plano dokumento registracijos numeris T00095021 (*toliau – Specialusis planas*), sprendiniais, Kauno rajono savivaldybės, Jonavos rajono savivaldybės ir Kėdainių rajono savivaldybės teritorijose pradedamas rengti **Žemės paėmimo visuomenės poreikiams (pagal projekto „Rail Baltica“ geležinkelio linijos Kaunas–Lietuvos ir Latvijos valstybių siena inžinerinių sistemų ir regioninių stočių susisiekiimo komunikacijų inžinerinės infrastruktūros vystymo planą) Kauno rajono savivaldybės, Jonavos rajono savivaldybės ir Kėdainių rajono savivaldybės teritorijose projektas (toliau – Projektas).**

Projektą įgyvendinanti institucija – Lietuvos Respublikos susisiekiimo ministerija, juridinio asmens kodas 188620589, Gedimino pr. 17, 01103 Vilnius, tel. +370 631 13112, el. paštas sumin@sumin.lt, www.sumin.lrv.lt, atsakingi asmenys – Infrastruktūros plėtros grupės vadovas Darius Sriubas, tel. +370 660 31979, el. p. darius.sriubas@sumin.lt, Infrastruktūros plėtros grupės vyriausioji specialistė Eglė Černiauskienė, tel. +370 690 06696, el. paštas egle.cerniauskiene@sumin.lt.

Paslaugų pirkėjas – Įgyvendinančiosios institucijos įgaliota AB „LTG Infra“, juridinio asmens kodas 110053842, Geležinkelio g. 2, 02100 Vilnius, tel. +370 5 269 3353, el. p. info@ltginfra.lt, atsakingas asmuo – AB „LTG Infra“ Rail Baltica valdymas Projektų parengimas Teritorijų planavimo projektų Vyriausioji projekto vadovė Ieva Matulionytė, tel. +370 682 60331, el. p. ieva.matulionyte@ltginfra.lt.

Projekto teritorija – Specialiojo plano sprendinių, numatančių geležinkelio linijos Kaunas–Lietuvos ir Latvijos valstybių siena inžinerinių sistemų ir regioninių stočių susisiekimo komunikacijų inžinerinės infrastruktūros sprendinius Kauno rajono savivaldybės, Jonavos rajono savivaldybės ir Kėdainių rajono savivaldybės teritorijose, vieta. Bendras Projekto teritorijos plotas apie 1772 ha. Visą informaciją apie rengiamą Projektą galima gauti ir pasiūlymus teikti aukščiau nurodytais kontaktais. Taip pat informacija apie pradedamą rengti Projektą skelbiama:

- Projektavimo padalinys Viešieji pirkimai Karjera
- UAB „Tyrens Lietuva“ interneto svetainėje adresu <https://tyrens.lt/lt/naujienos/>;
 - AB „Lietuvos geležinkeliai“ interneto svetainėje adresu <https://rail-baltica.lt/apie-projekta/informacija-visuomenei/>;
 - Lietuvos Respublikos susisiekimo ministerijos interneto svetainėje adresu <https://sumin.lrv.lt/lt/veiklos-sritys/kita-veikla/zemes-paemimo-visuomenes-poreikiams-projektai/>;
 - Projektas papildomai viešinamas Web GIS internetinėje erdvėje <https://experience.arcgis.com/experience/cd0930784d3d48e4aae332bd67652184/>.

Informacija apie tai, nuo kada ir kur bus galima susipažinti su *parengtu* Projektu, ir (arba) kita informacija bus pateikta papildomai. Apie atliekamus kadastrinius matavimus ir vertinamo turto apžiūrą žemės savininkai ir (arba) naudotojai bus informuoti tai reglamentuojančių teisės aktų nustatyta tvarka (bus siunčiami pranešimai per E. pristatymo sistemą, nesant tokios galimybės – deklaruotos gyvenamosios vietos adresu).

Daugiau informacijos apie žemės paėmimo (išpirkimo) visuomenės poreikiams procedūras galite rasti Lietuvos Respublikos susisiekimo ministerijos interneto svetainės dažniausiai užduodamų klausimų skiltyje „Rail Baltica DUK“: <https://sumin.lrv.lt/lt/veiklos-sritys/gelezinkeliu-transportas-1/patvirtinta-optimali-rail-balticos-ruozo-kaunas-vilnius-alternatyva/dazniausiai-uzduodami-klausimai-duk/>.



Už šio dokumento/publikacijos turinį atsakingas autorius ir dokumentas nebūtinai atspindi Europos Sąjungos nuomonę, pagal reikalavimus nustatytus EITP viešinimo gairėse (https://cinea.ec.europa.eu/beneficiaries-corner/communication-and-raising-eu-visibility/what-are-communication-requirements_en) bei projekto „Rail Baltica“ logotipas pagal reikalavimus nustatytus projekto „Rail Baltica“ logotipo naudojimo gairėse (<http://www.railbaltica.org>).

Daugiau apie projekto įgyvendinimą

Projekto koordinatorius RB Rail AS >

Latvijoje >

Estijoje >



Bendrai finansuoja
Europos Sąjunga



[Pradžia](#) > [Veiklos sritys](#) > [Kita veikla](#) > [Žemės paėmimo visuomenės poreikiams projektai](#) >

Žemės paėmimo visuomenės poreikiams projektas pagal projekto „Rail Baltica“ geležinkelio linijos Kaunas-Lietuvos ir Latvijos valstybių siena inžinerinių sistemų ir regioninių stočių susisiekimo komunikacijų inžinerinės infrastruktūros vystymo planą Kauno, Jonavos ir Kėdainių rajonų savivaldybių teritorijose

Pranešimas dėl žemės paėmimo visuomenės poreikiams procedūros pradžios pagal Projekto "Rail Baltica" geležinkelio linijos Kaunas-Lietuvos ir Latvijos valstybių siena inžinerinių sistemų ir regioninių stočių susisiekimo komunikacijų inžinerinės infrastruktūros vystymo planą (nepavykus įteikti pranešimo) (2024-12-04)

Pranešimas dėl žemės paėmimo visuomenės poreikiams procedūros pradžios (pagal Projekto „Rail Baltica“ linijos Kaunas-Lietuvos ir Latvijos valstybių siena inžinerinių sistemų ir regioninių stočių susisiekimo komunikacijų inžinerinės infrastruktūros vystymo plano sprendinius) (2024-10-14)

Pranešimas dėl pradedamo rengti žemės paėmimo visuomenės poreikiams (pagal projekto „Rail Baltica“ geležinkelio linijos Kaunas-Lietuvos ir Latvijos valstybių siena inžinerinių sistemų ir regioninių stočių susisiekimo komunikacijų inžinerinės infrastruktūros vystymo planą) Kauno rajono savivaldybės, Jonavos rajono savivaldybės ir Kėdainių rajonosavivaldybės teritorijose projekto (2026-01-29)

Atnaujinimo data: 2026-01-29

Lietuvos Respublikos susisiekimo ministerija



Biudžetinės įstaigos kodas

188620589

Adresas

Gedimino pr. 17, 01103 Vilnius

El. paštas

sumin@sumin.lt

Telefonas

+370 63113112

DĖL PRADEDAMO RENGTI ŽEMĖS PAĖMIMO VISUOMENĖS POREIKIAMS (PAGAL PROJEKTO „RAIL BALTICA“ GELEŽINKELIO LINIJOS KAUNAS–LIETUVOS IR LATVIJOS VALSTYBIŲ SIENA INŽINERINIŲ SISTEMŲ IR REGIONINIŲ STOČIŲ SUSISIEKIMO KOMUNIKACIJŲ INŽINERINĖS INFRASTRUKTŪROS VYSTYMO PLANĄ) KAUNO RAJONO SAVIVALDYBĖS, JONAVOS RAJONO SAVIVALDYBĖS IR KĖDAINIŲ RAJONO SAVIVALDYBĖS TERITORIJOSE PROJEKTO

Vadovaujantis Lietuvos Respublikos Vyriausybės 2024 m. spalio 9 d. nutarimu Nr. 847 „Dėl projekto „Rail Baltica“ geležinkelio linijos Kaunas ir Latvijos valstybių siena inžinerinių sistemų ir regioninių stočių susisieikimo komunikacijų inžinerinės infrastruktūros vystymo plano patvirtinimo ir žemės paėmimo visuomenės poreikiams pagal projekto „Rail Baltica“ geležinkelio linijos Kaunas–Lietuvos ir Latvijos valstybių siena inžinerinių sistemų ir regioninių stočių susisieikimo komunikacijų inžinerinės infrastruktūros vystymo plano sprendinius procedūros pradžios“, kuris paskelbtas teritorijų planavimo ir statybos elektroninių vartų informacinėje sistemoje (adresas internete www.planuojustatau.lt), specialiojo plano dokumento registracijos numeris T00095021 (toliau – *Specialusis planas*), sprendiniais, Kauno rajono savivaldybės, Jonavos rajono savivaldybės ir Kėdainių rajono savivaldybės teritorijose pradedamas rengti **Žemės paėmimo visuomenės poreikiams (pagal projekto „Rail Baltica“ geležinkelio linijos Kaunas–Lietuvos ir Latvijos valstybių siena inžinerinių sistemų ir regioninių stočių susisieikimo komunikacijų inžinerinės infrastruktūros vystymo planą) Kauno rajono savivaldybės, Jonavos rajono savivaldybės ir Kėdainių rajono savivaldybės teritorijose projektas (toliau – Projektas).**

Projektą įgyvendinanti institucija - Lietuvos Respublikos susisieikimo ministerija, juridinio asmens kodas 188620589, Gedimino pr. 17, 01103 Vilnius, tel. + 370 631 13112, el. paštas sumin@sumin.lt, www.sumin.lrv.lt, atsakingi asmenys – Infrastruktūros plėtros grupės vadovas Darius Sriubas, tel. +370 660 31979, el. p. darius.sriubas@sumin.lt, Infrastruktūros plėtros grupės vyriausioji specialistė Eglė Černiauskienė, tel. +370 690 06696, el. paštas egle.cerniauskiene@sumin.lt.

Paslaugų pirkėjas - Įgyvendinančiosios institucijos įgaliota AB „LTG Infra“, juridinio asmens kodas 110053842, Geležinkelio g. 2, 02100 Vilnius, tel. +370 5 269 3353, el. p. info@ltginfra.lt, atsakingas asmuo – AB „LTG Infra“ Rail Baltica valdymas Projektų parengimas Teritorijų planavimo projektų Vyriausioji projekto vadovė Ieva Matulionytė, tel. +370 682 60331, el. p. ieva.matulionyte@ltginfra.lt.

Paslaugų teikėjas, Projekto rengėjas – UAB „Tyrens Lietuva“, juridinio asmens kodas 234004210, Jonavos g. 7, 44192 Kaunas, el. p. info@tyrens.lt, interneto svetainė www.tyrens.lt, atsakingas asmuo – Žemėtvarkos ir geodezijos skyriaus projekto vadovė Ieva Petruskevičiūtė tel. +370 682 50644, el. p. ieva.petruskeviciute@tyrens.lt.

Projekto teritorija – Specialiojo plano sprendinių, numatančių geležinkelio linijos Kaunas–Lietuvos ir Latvijos valstybių siena inžinerinių sistemų ir regioninių stočių susisieikimo komunikacijų inžinerinės infrastruktūros sprendinius Kauno rajono savivaldybės, Jonavos rajono savivaldybės ir Kėdainių rajono savivaldybės teritorijose, vieta. Bendras Projekto teritorijos plotas apie 1772 ha.

Visą informaciją apie rengiamą Projektą galima gauti ir pasiūlymus teikti aukščiau nurodytais kontaktais. Taip pat informacija apie pradedamą rengti Projektą skelbiama:

- UAB „Tyrens Lietuva“ interneto svetainėje adresu <https://tyrens.lt/lt/naujienos/>;
- AB „Lietuvos geležinkeliai“ interneto svetainėje adresu <https://rail-baltica.lt/apie-projekta/informacija-visuomenei/>;
- Lietuvos Respublikos susisieikimo ministerijos interneto svetainėje adresu <https://sumin.lrv.lt/lt/veiklos-sritys/kita-veikla/zemes-paemimo-visuomenes-poreikiams-projektai/>;
- Projektas papildomai viešinamas Web GIS internetinėje erdvėje

<https://experience.arcgis.com/experience/cd0930784d3d48e4aae332bd67652184/>.

Informacija apie tai, nuo kada ir kur bus galima susipažinti su *parengtu* Projektu, ir (arba) kita informacija bus pateikta papildomai. Apie atliekamus kadastrinius matavimus ir vertinamo turto apžiūrą žemės savininkai ir (arba) naudotojai bus informuoti tai reglamentuojančių teisės aktų nustatyta tvarka (bus siunčiami pranešimai per E. pristatymo sistemą, nesant tokios galimybės – deklaruotos gyvenamosios vietos adresu).

Daugiau informacijos apie žemės paėmimo (išpirkimo) visuomenės poreikiams procedūras galite rasti Lietuvos Respublikos susisiekimo ministerijos interneto svetainės dažniausiai užduodamų klausimų skiltyje „Rail Baltica DUK“: <https://sumin.lrv.lt/lt/veiklos-sritys/gelezinkeliu-transportas-1/patvirtinta-optimali-rail-balticos-ruozo-kaunas-vilnius-alternatyva/dazniausiai-uzduodami-klausimai-duk/>.



**Bendrai finansuoja
Europos Sąjunga**

Už šio dokumento/publikacijos turinį atsakingas autorius ir dokumentas nebūtinai atspindi Europos Sąjungos nuomonę, pagal reikalavimus nustatytus EITP viešinio gairėse (https://cinea.ec.europa.eu/beneficiaries-corner/communication-and-raising-eu-visibility/what-are-communication-requirements_en) bei projekto „Rail Baltica“ logotipas pagal reikalavimus nustatytus projekto „Rail Baltica“ logotipo naudojimo gairėse (<http://www.railbaltica.org>).



DĖL PRADEDAMO RENGTI ŽEMĖS PAĖMIMO VISUOMENĖS POREIKIAMS (PAGAL PROJEKTO „RAIL BALTICA“ GELEŽINKELIO LINIJOS KAUNAS–LIETUVOS IR LATVIJOS VALSTYBIŲ SIENA INŽINERINIŲ SISTEMŲ IR REGIONINIŲ STOČIŲ SUSISIEKIMO KOMUNIKACIJŲ INŽINERINĖS INFRASTRUKTŪROS VYSTYMO PLANĄ) KAUNO RAJONO SAVIVALDYBĖS, JONAVOS RAJONO SAVIVALDYBĖS IR KĖDAINIŲ RAJONO SAVIVALDYBĖS TERITORIJOSE PROJEKTO

2026-01-29

Vadovaujantis Lietuvos Respublikos Vyriausybės 2024 m. spalio 9 d. nutarimu Nr. 847 „Dėl projekto „Rail Baltica“ geležinkelio linijos Kaunas ir Latvijos valstybių siena inžinerinių sistemų ir regioninių stočių susisieikimo komunikacijų inžinerinės infrastruktūros vystymo plano patvirtinimo ir žemės paėmimo visuomenės poreikiams pagal projekto „Rail Baltica“ geležinkelio linijos Kaunas–Lietuvos ir Latvijos valstybių siena inžinerinių sistemų ir regioninių stočių susisieikimo komunikacijų inžinerinės infrastruktūros vystymo plano sprendinius procedūros pradžios“, kuris paskelbtas teritorijų planavimo ir statybos elektroninių vartų informacinėje sistemoje (adresas internete www.planuojustatau.lt), specialiojo plano dokumento registracijos numeris T00095021 (toliau – *Specialusis planas*), sprendiniais, Kauno rajono savivaldybės, Jonavos rajono savivaldybės ir Kėdainių rajono savivaldybės teritorijose pradedamas rengti **Žemės paėmimo visuomenės poreikiams (pagal projekto „Rail Baltica“ geležinkelio linijos Kaunas–Lietuvos ir Latvijos valstybių siena inžinerinių sistemų ir regioninių stočių susisieikimo komunikacijų inžinerinės infrastruktūros vystymo planą) Kauno rajono savivaldybės, Jonavos rajono savivaldybės ir Kėdainių rajono savivaldybės teritorijose projektas (toliau – Projektas).**

Norime Jus informuoti, kad šioje svetainėje naudojami slapukai (angl. cookies). Jeigu sutinkate, prašome, paspauskite mygtuką „Sutinku“ arba naršykite toliau. Daugiau informacijos rasite [Privatumo politikos](#) apraše.

Būtinai Funkciniai Statistiniai Reklaminiai

Sutinku



TI INFORMACIJA



Projekto teritorija – Specialiojo plano sprendinių, numatančių geležinkelio linijos Kaunas–Lietuvos ir Latvijos valstybių siena inžinerinių sistemų ir regioninių stočių susisiekimo komunikacijų inžinerinės infrastruktūros sprendinius Kauno rajono savivaldybės, Jonavos rajono savivaldybės ir Kėdainių rajono savivaldybės teritorijose, vieta. Bendras Projekto teritorijos plotas apie 1772 ha.

Visą informaciją apie rengiamą Projektą galima gauti ir pasiūlymus teikti aukščiau nurodytais kontaktais. Taip pat informacija apie pradedamą rengti Projektą skelbiama:

- UAB „Tyrens Lietuva“ interneto svetainėje adresu <https://tyrens.lt/lt/naujienos/>;
- AB „Lietuvos geležinkeliai“ interneto svetainėje adresu <https://rail-baltica.lt/apie-projekta/informacija-visuomenei/>;
- Lietuvos Respublikos susisiekimo ministerijos interneto svetainėje adresu <https://sumin.lrv.lt/lt/veiklos-sritys/kita-veikla/zemes-paemimo-visuomenes-poreikiams-projektai/>;
- Projektas papildomai viešinamas Web GIS internetinėje erdvėje <https://experience.arcgis.com/experience/cd0930784d3d48e4aae332bd67652184/>.

Informacija apie tai, nuo kada ir kur bus galima susipažinti su *parengtu* Projektu, ir (arba) kita informacija bus pateikta papildomai. Apie atliekamus kadastrinius matavimus ir vertinamo turto apžiūrą žemės savininkai ir (arba) naudotojai bus informuoti tai reglamentuojančių teisės aktų nustatyta tvarka (bus siunčiami pranešimai per E. pristatymo sistemą, nesant tokios galimybės – deklaruotos gyvenamosios vietos adresu).

Daugiau informacijos apie žemės paėmimo (išpirkimo) visuomenės poreikiams procedūras galite rasti Lietuvos Respublikos susisiekimo ministerijos interneto svetainės dažniausiai užduodamų klausimų skiltyje „Rail Baltica DUK“: <https://sumin.lrv.lt/lt/veiklos-sritys/gelezinkeliu-transportas-1/patvirtinta-optimali-rail-balticos-ruozo-kaunas-vilnius-alternatyva/dazniausiai-uzduodami-klausimai-duk/>.



Bendrai finansuoja

Norime Jus informuoti, kad šioje svetainėje naudojami slapukai (angl. cookies). Jeigu sutinkate, prašome, paspauskite mygtuką „Sutinku“ arba naršykite toliau. Daugiau informacijos rasite [Privatumo politikos](#) apraše.

Būtinai

Funkciniai

Statistiniai

Reklaminiai



TI INFORMACIJĄ



Ar sutinkate naudoti slapukus? Viešas sprendinių aptarimas įvykis 2026 m. kovo 5 d. UAB „Ramlina“ patalpose adresu Europos pr. 91, Kaunas, 209 kab., 14:00 val.

- Pridedama:
1. Aiškinamasis raštas. (/media/79695/aiskinamasis_rastas.pdf)
 2. Pagrindinis brėžinys. (/media/79696/pagrindinis-brzinzys.pdf)

2026-02-05 (mailto:info@krs.lt) (/neigaliesiems/) (https://www.krs.lt/savivaldybe/struktura- (/svetainis- (https://www.krs.lt/savivaldybe/da%C5%BEniausiai- zemelapis/) u%C5%BDuodami-klausimai/)

Vadovaujantis LR teritorijų planavimo įstatymo 31 straipsnio 4 dalimi, informuojame, kad rengiamas Kauno rajono savivaldybės tarybos 2008-05-29 sprendimu Nr. TS-211 patvirtinto Kauno r. sav., Domeikavos sen., Ražių k., Laisvės g. 14, kadastro Nr. 5217/00101478, pradžios ir planavimo tikslų nustatymo – Kauno rajono savivaldybės administracijos direktoriaus 2025 m. sausio 29 d. įsakymą Nr. IS-2986 „Dėl teritorijų planavimo proceso inicijavimo“ ir Kauno rajono savivaldybės administracijos direktoriaus 2026 m. kovo 5 d. įsakymą Nr. IS-211 „Dėl detaliojo plano koregavimo, finansavimo, planavimo tikslų ir darbų programos patvirtinimo“.

Planavimo organizatorius: Kauno rajono savivaldybės administracijos direktorius, Savanorių pr. 371, Kaunas, tel. +370 620 13051, el. paštas: info@krs.lt.

Planavimo iniciatorius: fizinis asmuo.

Plano rengėjas: Projektų vadovė Diana Dimavičienė (kval. dok. Nr. TPV0038), veikianti pagal individualios veiklos vykdymo pažymą Nr. 690291, tel. +370 689 73682, el. paštas: diana.dimaviciene@gmail.com.

Visa su planavimo procesu susijusi informacija (TPD Nr. K-VT-52-26-16) pateikiama sistemoje TPS „Vartai“ adresu www.planuojatau.lt, o pasiūlymus dėl rengiamo dokumento Kauno rajono savivaldybės administracijos direktoriui galite teikti el. paštu info@krs.lt arba per sistemą www.planuojatau.lt.

Pridedama:

1. Inicijavimo sutartis. (/media/79634/inicijavimo-sutartis-laisves-g-koreg-n.pdf)
2. Įsakymas. (/media/79623/isakymas-inicijavimo-koregavimui-laisves-g-1.pdf)
3. Įsakymas dėl detaliojo plano koregavimo, finansavimo, planavimo tikslų ir darbų programos patvirtinimo. (/media/79624/organizavimo-ir-programos-isakymas-laisves-g-koregavimas-1.pdf)

2026-02-04 Informuojame apie patvirtintą Kauno rajono savivaldybės tarybos 2012-04-26 sprendimu Nr. TS-208 patvirtinto žemės sklypo Kauno r. sav., Ringaudų sen., Ringaudų k., kadastro Nr. 5250/0006495, detaliojo plano koregavimą žemės sklype Kauno r. sav., Akademija, Forto g. 24, kadastro Nr. 5250/00061257, pagal Lietuvos Respublikos teritorijų planavimo įstatymo 28 straipsnio 9 dalį.

Detaliojo plano koregavimas patvirtintas Kauno rajono savivaldybės mero 2026-02-04 potvarkiu Nr. MP-135 „Dėl Kauno rajono savivaldybės tarybos 2012-04-26 sprendimu Nr. TS-208 patvirtinto žemės sklypo Kauno r. sav., Ringaudų sen., Ringaudų k., kadastro Nr. 5250/0006495, detaliojo plano koregavimo žemės sklype Kauno r. sav., Akademija, Forto g. 24, kadastro Nr. 5250/00061257, pagal Lietuvos Respublikos teritorijų planavimo įstatymo 28 straipsnio 9 dalį, pagal Lietuvos Respublikos teritorijų planavimo įstatymo 28 straipsnio 9 dalį, patvirtinimo“.

Pridedama: 2026-02-04 mero potvarkis Nr. MP-135 ir sprendinių brėžinys. (/media/79648/mp-135-2026-02-04.pdf)

2026-02-04 Informuojame apie parengtą Kauno rajono savivaldybės tarybos 2014-09-25 sprendimu Nr. TS-386 patvirtinto Kauno r. sav., Kačerginės sen., Kačerginės mstl., žemės sklypo kadastro Nr. 5230/000214, detaliojo plano koregavimą žemės sklypuose Kauno r. sav., Kačerginės sen., Kačerginės mstl., Griežlių g. 6, kadastro Nr. 5230/000261 ir kadastro Nr. 5230/000259 (toliau – Detalusis planas).

Detaliojo plano rengimo pagrindas: Kauno rajono savivaldybės administracijos direktoriaus 2025-07-07 įsakymas Nr. IS-1667 „Dėl detaliojo plano koregavimo, finansavimo, planavimo tikslų ir darbų programos patvirtinimo“: 2025-07-08 Teritorijų planavimo proceso inicijavimo sutartis Nr. S-1267.

Detaliojo plano organizatorius – Kauno rajono savivaldybės administracijos direktorius, Savanorių pr. 371, LT-49500 Kaunas, el. paštas: info@krs.lt, tel. +370 37 305 503.

Detaliojo plano rengėjas – UAB „Geometra“, Taikos pr. 88A, LT-51183 Kaunas, tel. +370 657 71999, el. paštas: info@geometra.lt, projekto vadovė architektė Zita Normantiene (0062), informaciją teikia architektas Mindaugas Bielskus, Taikos pr. 88A, LT-51183, Kaunas, +370 699 88716, el. paštas: mindaugas.bielskus@geometra.lt.

Detaliojo planavimo tikslai: Žemės sklypų, kadastro Nr. 5230/000261, kadastro Nr. 5230/000259, kadastro Nr. 5230/000223, pertvarkymas; **Detaliojo planavimo uždaviniai:**

1. Žemės sklypo, kadastro 5230/000223, žemės paskirties keitimas;
2. Sujungti žemės sklypus, kadastro Nr. 5230/000261, kadastro Nr. 5230/000259, kadastro Nr. 5230/000223 ir padalinti į du ar daugiau žemės sklypus;
3. Detalizuojant Kauno r. sav. teritorijos bendrajame plane nustatytus teritorijos naudojimo privalomuosius reikalavimus, nustatyti suformuotų žemės sklypų žemės naudojimo būdą (-us), teritorijos naudojimo tipą, aprūpinimą inžineriniais tinklais ir kitus reqlamentus.

Teritorijų planavimo dokumento sprendinių svarstymo ir derinimo stadija: sprendinių viešinimas bendraja tvarka, derinimas Teritorijų planavimo komisijoje, ginčų nagrinėjimas.

Teritorijų planavimo dokumento tvirtinimo stadija: tikrinimas valstybinę teritorijų planavimo priežiūrą atliekančioje institucijoje pagal jai priskirtą kompetenciją, tvirtinamas Kauno rajono savivaldybėje.

Teritorijų planavimo dokumento koncepcija – nerengiama. Strateginis pasekmių aplinkai vertinimas (SPA) – nerengiama. Urbanistinės idėjos rengimas – nerengiama. Atviras konkursas geriausiai urbanistinei idėjai parengti neorganizuojamas.

Informacija apie planavimą, darbų programą teikiama pas Planavimo organizatorių, planavimo iniciatorių, Teritorijų planavimo dokumento rengėją ir Lietuvos Respublikos teritorijų planavimo dokumentų rengimo ir teritorijų planavimo proceso valstybinės priežiūros informacinėje sistemoje, tpdriis.planuojatau.lt (rengiamo teritorijų planavimo dokumento TPD Nr. K-VT-52-25-812).

Su parengtais Detaliojo plano sprendimais galima susipažinti nuo 2026-02-17 iki 2026-03-03 galima Lietuvos Respublikos teritorijų planavimo dokumentų rengimo ir teritorijų planavimo proceso valstybinės priežiūros informacinėje sistemoje (TPDRIS) www.planuojatau.lt (rengiamo teritorijų planavimo dokumento Nr. K-VT-52-25-812), Kačerginės seniūnijoje J. Janonio g.86 LT 53446 Kačerginė, Kauno rajono savivaldybės tinklalapyje www.krs.lt, ir Kauno rajono savivaldybės skelbimų lentoje Savanorių pr. 371, 49386 Kaunas.

Sprendinių viešoji ekspozicija vyks nuo 2026-02-17 iki 2026-03-03 Lietuvos Respublikos teritorijų planavimo dokumentų rengimo ir teritorijų planavimo proceso valstybinės priežiūros informacinėje sistemoje (TPDRIS) www.planuojatau.lt (rengiamo teritorijų planavimo dokumento Nr. K-VT-52-25-812), Kačerginės seniūnijoje J. Janonio g.86 LT 53446 Kačerginė, Kauno r. sav.; Kauno rajono savivaldybės tinklalapyje www.krs.lt, ir Kauno rajono savivaldybės skelbimų lentoje Savanorių pr. 371, 49386 Kaunas.

Viešasis svarstymas vyks 2026-03-04 15.00 val. detaliojo plano rengėjo patalpose Taikos pr. 88A, LT-51183 Kaunas. **Pasiūlymų teikimo tvarka:** vadovaujantis Visuomenės informavimo, konsultavimo ir dalyvavimo priimant sprendimus dėl teritorijų planavimo nuostatais (Lietuvos Respublikos vyriausybės 2013 m. gruodžio 18 d. nutarimo Nr. 1267 redakcija), pasiūlymus dėl Detaliojo plano visuomenė gali teikti Detaliojo plano organizatoriui ir detaliojo plano rengėjui aukščiau nurodytais adresais raštu ir Lietuvos Respublikos teritorijų planavimo dokumentų rengimo ir teritorijų planavimo proceso valstybinės priežiūros informacinėje sistemoje (TPDRIS), interneto tinklalapis www.planuojatau.lt (rengiamo teritorijų planavimo dokumento TPD Nr. K-VT-52-25-812) per visą teritorijų planavimo dokumento rengimo laikotarpį iki viešo susirinkimo pabaigos. Teikiant pasiūlymus privalo nurodyti pasiūlymą teikiančio asmens ir jo įgalioto asmens (jei toks yra) vardą pavardę, gyvenamosios vietos adresą, telefono numerį, elektroninio pašto adresą arba, jei pasiūlymą teikia juridinis asmuo, jo buveinės adresą, telefono numerį, elektroninio pašto adresą ir aplinkyles, kuriomis pagrindžiamas pasiūlymas, ir jas patvirtinantys įrodymai.

Pridedama:

1. Aiškinamasis raštas. (/media/79638/aiskinamasis-rastas.pdf)
2. Brėžinys. (/media/79639/pagrindinis-brzinzys.pdf)

2026-02-03 Vadovaujantis Lietuvos Respublikos teritorijų planavimo įstatymu, Visuomenės informavimo, konsultavimo ir dalyvavimo priimant sprendimus dėl teritorijų planavimo nuostatomis, patvirtintomis Lietuvos Respublikos vyriausybės 1996 m. rugšėjo 18 d. nutarimu Nr. 1079, informuojame, kad yra priimtas sprendimas dėl Kauno rajono savivaldybės administracijos direktoriaus 2016-07-05 įsakymu Nr. IS-1277 patvirtinto Kauno r. sav., Domeikavos sen., Ražių k., žemės sklypo kadastro Nr. 5217/00101478, detaliojo plano koregavimo, žemės sklypuose Kauno r. sav., Domeikavos sen., Ražių k., Laisvės g. 12, kadastro Nr. 5217/00101477 ir Laisvės g. 14, kadastro Nr. 5217/00101478, pradžios ir planavimo tikslų nustatymo – Kauno rajono savivaldybės administracijos direktoriaus 2025 m. gruodžio 23 d. įsakymą Nr. IS-2986 „Dėl teritorijų planavimo proceso inicijavimo“ ir Kauno rajono savivaldybės administracijos direktoriaus 2026 m. sausio 29 d. įsakymą Nr. IS-211 „Dėl detaliojo plano koregavimo, finansavimo, planavimo tikslų ir darbų programos patvirtinimo“.

Planavimo organizatorius: Kauno rajono savivaldybės administracijos direktorius, Savanorių pr. 371, Kaunas, tel. +370 620 13051, el. paštas: info@krs.lt.

Planavimo iniciatorius: fizinis asmuo.

Plano rengėjas: Projektų vadovė Diana Dimavičienė (kval. dok. Nr. TPV0038), veikianti pagal individualios veiklos vykdymo pažymą Nr. 690291, tel. +370 689 73682, el. paštas: diana.dimaviciene@gmail.com.

Visa su planavimo procesu susijusi informacija (TPD Nr. K-VT-52-26-16) pateikiama sistemoje TPS „Vartai“ adresu www.planuojatau.lt, o pasiūlymus dėl rengiamo dokumento Kauno rajono savivaldybės administracijos direktoriui galite teikti el. paštu info@krs.lt arba per sistemą www.planuojatau.lt.

Pridedama:

1. Inicijavimo sutartis. (/media/79634/inicijavimo-sutartis-laisves-g-koreg-n.pdf)
2. Įsakymas. (/media/79623/isakymas-inicijavimo-koregavimui-laisves-g-1.pdf)
3. Įsakymas dėl detaliojo plano koregavimo, finansavimo, planavimo tikslų ir darbų programos patvirtinimo. (/media/79624/organizavimo-ir-programos-isakymas-laisves-g-koregavimas-1.pdf)

2026-02-03 DĖL pradedamo rengti ŽEMĖS PAĖMIMO VISUOMENĖS POREIKIAMS (PAGAL PROJEKTO „RAIL BALTICA“ GELEŽINKELIO LINIJOS KAUNAS-LIEUVOS IR LATVIJOS VALSTYBIŲ SIENA INŽINERINIŲ SISTEMŲ IR REGIONINIŲ STOČIŲ SUSISIEKIMO KOMUNIKACIJŲ INŽINERINĖS INFRASTRUKTŪROS VYSTYMO PLANO)

Vadovaujantis Lietuvos Respublikos Vyriausybės 2024 m. spalio 9 d. nutarimu Nr. 847 „Dėl projekto „Rail Baltica“ geležinkelio linijos Kaunas ir Latvijos valstybių siena inžinerinių sistemų ir regioninių stočių susisiekimo komunikacijų inžinerinės infrastruktūros vystymo patvirtinimo ir žemės paėmimo visuomenės poreikiams pagal projekto „Rail Baltica“ geležinkelio linijos Kaunas ir Latvijos valstybių siena inžinerinių sistemų ir regioninių stočių susisiekimo komunikacijų inžinerinės infrastruktūros vystymo plano sprendinių pateiktai administracijos pradžios“, kuris paskelbtas teritorijų planavimo ir statybos elektroninių vartų informacinėje sistemoje <https://www.krs.lt/savivaldybe/struktura-administracijos-socialines-paramos> internete www.planuojustatau.lt (<http://www.planuojustatau.lt>), specialiojo plano dokumento registracijos numeris T00095021 (toliau – Specialusis planas), sprendiniai, Kauno rajono savivaldybės, Jonavos rajono savivaldybės ir Kėdainių rajono savivaldybės teritorijose pradedamas rengti **Zemės paėmimo visuomenės poreikiams (pagal projekto „Rail Baltica“ geležinkelio linijos Kaunas–Lietuvos ir Latvijos valstybių siena inžinerinių sistemų ir regioninių stočių susisiekimo komunikacijų inžinerinės infrastruktūros vystymo planą) Kauno rajono savivaldybės, Jonavos rajono savivaldybės ir Kėdainių rajono savivaldybės teritorijose projektas (toliau – Projektas).**

Projekto rengėjas – UAB „Tyrens Lietuva“, juridinio asmens kodas 234004210, Jonavos g. 7, 44192 Kaunas, el. p. info@tyrens.lt (<mailto:info@tyrens.lt>), interneto svetainė www.tyrens.lt, atsakingas asmuo – Zemėtvarkos ir geodezijos skyriaus projekto vadovė Ieva Petruskevičiūtė tel. +370 682 50644, el. p. ieva.petruskeviciute@tyrens.lt.

Projekto įgyvendinanti institucija – Lietuvos Respublikos susisiekimo ministerija, juridinio asmens kodas 188620589, Gedimino pr. 17, 01103 Vilnius, tel. + 370 631 3112, el. paštas sumin@sumin.lt, www.sumin.lt, atsakingi asmenys – Infrastruktūros plėtros grupės vadovas Darius Sribas, tel. +370 660 31979, el. p. darius.sribas@sumin.lt, Infrastruktūros plėtros grupės vyriausioji specialistė Eglė Černauskienė, tel. +370 660 06696, el. paštas egle.cernauskiene@sumin.lt (<mailto:egle.cernauskiene@sumin.lt>).

Paslaugų pirkėjas – Įgyvendinančiosios institucijos įgaliota AB „LTG Infra“, juridinio asmens kodas 110053842, Geležinkelio g. 2, 02100 Vilnius, tel. +370 5 269 3353, el. p. info@lgtinfra.lt, atsakingas asmuo – AB „LTG Infra“ Rail Baltica valdymas Projektų parengimas Teritorijų planavimo projektų Vyriausioji projekto vadovė Ieva Matulionytė, tel. +370 682 60331, el. p. ieva.matulionyte@lgtinfra.lt.

Paslaugų teikėjas, Projekto rengėjas – UAB „Tyrens Lietuva“, juridinio asmens kodas 234004210, Jonavos g. 7, 44192 Kaunas, el. p. info@tyrens.lt (<mailto:info@tyrens.lt>), interneto svetainė www.tyrens.lt, atsakingas asmuo – Zemėtvarkos ir geodezijos skyriaus projekto vadovė Ieva Petruskevičiūtė tel. +370 682 50644, el. p. ieva.petruskeviciute@tyrens.lt.

Projekto teritorija – Specialiojo plano sprendinių, numatančių geležinkelio linijos Kaunas–Lietuvos ir Latvijos valstybių siena inžinerinių sistemų ir regioninių stočių susisiekimo komunikacijų inžinerinės infrastruktūros sprendinius Kauno rajono savivaldybės, Jonavos rajono savivaldybės ir Kėdainių rajono savivaldybės teritorijose, vieta. Bendras Projekto teritorijos plotas apie 1772 ha.

Visą informaciją apie rengiamą Projektą galima gauti ir pasiūlymus teikti aukščiau nurodytais kontaktais. Taip pat informacija apie pradedamą rengti Projektą skelbiama:

- UAB „Tyrens Lietuva“ interneto svetainėje adresu <https://tyrens.lt/lt/naujienos/> (<https://tyrens.lt/lt/naujienos/>);
- AB „Lietuvos geležinkeliai“ interneto svetainėje adresu <https://rail-baltica.lt/apie-projekta/informacija-visuomenei/> (<https://rail-baltica.lt/apie-projekta/informacija-visuomenei/>);
- Lietuvos Respublikos susisiekimo ministerijos interneto svetainėje adresu <https://sumin.lrv.lt/lt/veiklos-sritys/kita-veikla/zemes-paemimo-visuomenes-poreikiams-projektai/> (<https://sumin.lrv.lt/lt/veiklos-sritys/kita-veikla/zemes-paemimo-visuomenes-poreikiams-projektai/>);
- Projektas papildomai viešinamas Web GIS internetinėje erdvėje <https://experience.arcgis.com/experience/cd0930784d3d48e4aae332bd67652184/> (<https://experience.arcgis.com/experience/cd0930784d3d48e4aae332bd67652184/>).

Informacija apie tai, nuo kado ir kur bus galima susipažinti su parengtu Projektu, ir (arba) kita informacija bus pateikta papildomai. Apie atliekamus kadastrinius matavimus ir vertinamo turto apžirgą žemės savininkai ir (arba) naudotojai bus informuoti tai reglamentuojančių teisės aktų nustatyta tvarka (bus siunčiami pranešimai per E. pristatymo sistemą, nesant tokios galimybės – deklarutos gyvenamosios vietos adresu).

Daugiau informacijos apie žemės paėmimo (išpirkimo) visuomenės poreikiams procedūras galite rasti Lietuvos Respublikos susisiekimo ministerijos interneto svetainės dažniausiai užduodami klausimų skylyje „Rail Baltica DUK“: <https://sumin.lrv.lt/lt/veiklos-sritys/gelezinkeliu-transportas-lp/parvirtinta-optimal-rail-balticos-ruozo-kaunas-vilnius-alternatyva/dazniausiai-uzduodami-klausimai-duk/> (<https://sumin.lrv.lt/lt/veiklos-sritys/gelezinkeliu-transportas-lp/parvirtinta-optimal-rail-balticos-ruozo-kaunas-vilnius-alternatyva/dazniausiai-uzduodami-klausimai-duk/>).



**Bendrai finansuoja
Europos Sąjunga**

2026-02-02

Informuojame apie pradedamą rengti Kauno rajono savivaldybės tarybos 2013-02-28 sprendimu Nr. TS-78 patvirtinto Kauno r.sav., Karmėlavos sen., Sergeičikų I k., žemės sklypo, kadastro Nr. 5233/0013:109, detaliojo plano koregavimą žemės sklype Kauno r. sav., Karmėlavos sen., Sergeičikų I k., Akmenų g. 1, kadastro Nr. 5233/0013:454. Detaliojo plano koregavimas rengiamas remiantis Kauno r. sav. administracijos direktoriaus 2026-01-29 įsakymu dėl detaliojo plano koregavimo, finansavimo, planavimo tikslų ir darbų programos patvirtinimo Nr. ĮS-210 bei 2026-01-29 patvirtinta teritorijų planavimo proceso inicijavimo sutartimi Nr. S-138. Planavimo procese SPAV neatliekamas, nes planavimo tikslai, vadovaujantis LRV nutarimu Nr. 967 „Dėl planų ir programų strateginio pasekmių aplinkai vertinimo tvarkos aprašo patvirtinimo“, nėra SPAV vertinimo objektas. Planavimo procese koncepcija nerengiama. **Projekto rengimo tikslai:** koreguojamo žemės sklypo, kadastro Nr. 5233/0013:454, pertvarkymas; suplanuotos teritorijos dalyje teritorijos naudojimo reglamentų nustatymas. **Teritorijų planavimo dokumento lygmuo:** vietovės lygmuo. **Projekto organizatorius:** Kauno rajono savivaldybės administracijos direktorius, Savanorių pr. 371, LT-49500 Kaunas, tel.: (+370-37) 305 503, el. p.: info@krs.lt. **Projekto rengimo iniciatorius:** fiziniai asmenys D.K. ir R.K. **Rengėjas:** K.Burdulytė individuali veikla, A.Juozapavičiaus pr. 21-25, Kaunas, PV Kristina Burdulytė, tel.: +370 685 28361, el.p.architekta.kristina@gmail.com. **Su Kauno rajono savivaldybės administracijos direktoriaus priimtu įsakymu dėl detaliojo plano koregavimo, finansavimo, planavimo tikslų ir darbų programos patvirtinimo ir teritorijų planavimo proceso inicijavimo sutartimi bei su detaliojo plano koregavimo darbų programa susipažinti** galima Kauno rajono savivaldybės patalpose adresu Savanorių pr. 371, Kaune, Kauno rajono savivaldybės internetiniame tinklalapyje <https://www.krs.lt>, Karmėlavos seniūnijos skelbimų lentoje (Vilniaus g. 65A, Karmėlava) ir TPDRIS sistemoje (Nr. K-VT-52-26-19). **Apie galimybę susipažinti su detaliojo plano koregavimo sprendiniais, teikti motyvuotus pasiūlymus ir pastabas bei viešo susirinkimo datą ir laiką informuosime papildomai.** Pridedama: 1. Inicijavimo sutartis. (<media/79633/nuasm-s-138.pdf>) 2. Įsakymas. (<media/79632/įs-210-tiksl-ir-progr-įs-sergeičikų-i-k-akmenų-g-1-koreg-sprend.pdf>)

2026-02-02

Vadovaujantis Teritorijų planavimo įstatymo 6 str. 3 dalmi, informuojame, kad pasirašyta teritorijų planavimo dokumento „Kauno rajono savivaldybės tarybos 2009-11-19 sprendimas Nr. TS-425 patvirtinto Kauno r. sav., Raudondvario sen., Didvyrių k., žemės sklypo kadastro Nr. 5270/0008:206, detaliojo plano koregavimas žemės sklypse Kauno r. sav., Raudondvario sen., Didvyrių k., Stirių g. 31, kadastro Nr. 5270/0008:984 ir Stirių g. 33, kadastro Nr. 5270/0008:986“ Teritorijų planavimo proceso inicijavimo sutartis. Planavimo organizatorius: Kauno rajono savivaldybės administracijos direktorius, Savanorių pr. 371, Kaunas, tel. +370 620 13051, el. paštas: info@krs.lt. Planavimo iniciatorius: fizinis asmuo. Plano rengėjas: Projektų vadovė Diana Dimavičiienė (kval. dok. Nr. TPV0038), veikianti pagal individualios veiklos vykdymo pažymą Nr. 690291, tel. +370 689 73682, el. paštas: diana.dimaviciene@gmail.com. Pridedama: [Sutartis. \(media/79602/įs-2083-nuasm.pdf\)](media/79602/įs-2083-nuasm.pdf)

2026-02-02

Vadovaujantis Lietuvos Respublikos teritorijų planavimo įstatymu, Visuomenės informavimo, konsultavimo ir dalyvavimo priimant sprendimus dėl teritorijų planavimo nuostatomis, patvirtintomis Lietuvos Respublikos vyriausybės 1996 m. rugsėjo 18 d. nutarimu Nr. 1079, informuojame, kad yra priimtas sprendimas dėl Kauno rajono savivaldybės administracijos direktoriaus 2013-03-27 įsakymu Nr. ĮS-466 patvirtinto Kauno r. sav., Ringaudų sen., Ringaudų k., Obelynės g. 17, žemės sklypo, kadastro Nr. 5250/0005:311, detaliojo plano koregavimo, žemės sklype Kauno r. sav., Ringaudų sen., Ringaudų k., Obelynės g. 19, kadastro Nr. 5250/0005:642, pradžios ir planavimo tikslų nustatymo – **Kauno rajono savivaldybės administracijos direktoriaus 2026 m. sausio 02 d. įsakymas Nr. ĮS-6**

Teritorijų planavimo skelbimai

📅 2026-01-30

2026-01-30

DĖL PRADEDAMO RENGTI ŽEMĖS PAĖMIMO VISUOMENĖS POREIKIAMS (PAGAL PROJEKTO „RAIL BALTICA“ GELEŽINKELIO LINIJOS KAUNAS–LIETUVOS IR LATVIJOS VALSTYBIŲ SIENA INŽINERINIŲ SISTEMŲ IR REGIONINIŲ STOČIŲ SUSISIEKIMO KOMUNIKACIJŲ INŽINERINĖS INFRASTRUKTŪROS VYSTYMO PLANA) KAUNO RAJONO SAVIVALDYBĖS, JONAVOS RAJONO SAVIVALDYBĖS IR KĖDAINIŲ RAJONO SAVIVALDYBĖS TERITORIJOSE PROJEKTO

2026-01-29

Informuojame apie parengtą Miško g. 2, Kėdainiai detalųjį planą

[Informacija apie parengtą detalųjį planą](#)

2025-11-20

Informuojame, kad vadovaujantis 2019 m. birželio 6 d. Lietuvos Respublikos specialiųjų žemės naudojimo sąlygų įstatymu Nr. XIII-2166 (toliau – SŽNS įstatymas) yra parengtas ir Lietuvos Respublikos energetikos ministrui pateiktas tvirtinti **Kėdainių miesto ir rajono šilumos perdavimo tinklų apsaugos zonų teritorijų pirmasis planas (toliau – Planas).**

Plano iniciatorius ir rengėjas – AB „Panevėžio energija“, Senamiesčio g. 113, LT-35114, Panevėžys, tel. +370 45 46 35 25, el.p. bendrove@pe.lt.

Plano rengimo pagrindas – Lietuvos Respublikos specialiųjų žemės naudojimo sąlygų įstatymo 141 straipsnio 3 dalis.

Plano tikslas – parengti Kėdainių miesto ir rajono teritorijose esančių šilumos perdavimo tinklų apsaugos zonų teritorijų planą (nerengiant teritorijų planavimo dokumento ar žemės valdos projekto) bei nustatyti šilumos perdavimo tinklų apsaugai reikalingas teritorijas, kuriose taikomos SŽNS įstatyme numatytos specialiosios žemės naudojimo sąlygos.“

Susipažinti su sprendimu teikti Planą tvirtinti galima Lietuvos Respublikos energetikos ministerijos tinklapyje adresu: <https://enmin.lrv.lt/lt/nuorodos/aktuali-informacija/apsaugos-zonu-planai/silumos-perdavimo-tinklu-apsaugos-zonu-planai/> .

[Aiškinamasis raštas](#)

[Plano grafinė dalis](#)

[Žemės sklypų sąrašas](#)

2025-11-20

Konsultavimo robotas, klauskite. . .



DĖL PRADEDAMO RENGTI ŽEMĖS PAĖMIMO VISUOMENĖS POREIKIAMS (PAGAL PROJEKTO „RAIL BALTICA“ GELEŽINKELIO LINIJOS KAUNAS–LIETUVOS IR LATVIJOS VALSTYBIŲ SIENA INŽINERINIŲ SISTEMŲ IR REGIONINIŲ STOČIŲ SUSISIEKIMO KOMUNIKACIJŲ INŽINERINĖS INFRASTRUKTŪROS VYSTYMO PLANĄ) KAUNO RAJONO SAVIVALDYBĖS, JONAVOS RAJONO SAVIVALDYBĖS IR KĖDAINIŲ RAJONO SAVIVALDYBĖS TERITORIJOSE PROJEKTO

Vadovaujantis Lietuvos Respublikos Vyriausybės 2024 m. spalio 9 d. nutarimu Nr. 847 „Dėl projekto „Rail Baltica“ geležinkelio linijos Kaunas ir Latvijos valstybių siena inžinerinių sistemų ir regioninių stočių susisieikimo komunikacijų inžinerinės infrastruktūros vystymo plano patvirtinimo ir žemės paėmimo visuomenės poreikiams pagal projekto „Rail Baltica“ geležinkelio linijos Kaunas–Lietuvos ir Latvijos valstybių siena inžinerinių sistemų ir regioninių stočių susisieikimo komunikacijų inžinerinės infrastruktūros vystymo plano sprendinius procedūros pradžios“, kuris paskelbtas teritorijų planavimo ir statybos elektroninių vartų informacinėje sistemoje (adresas internete www.planuojustatau.lt), specialiojo plano dokumento registracijos numeris T00095021 (toliau – *Specialusis planas*), sprendiniais, Kauno rajono savivaldybės, Jonavos rajono savivaldybės ir Kėdainių rajono savivaldybės teritorijose pradedamas rengti **Žemės paėmimo visuomenės poreikiams (pagal projekto „Rail Baltica“ geležinkelio linijos Kaunas–Lietuvos ir Latvijos valstybių siena inžinerinių sistemų ir regioninių stočių susisieikimo komunikacijų inžinerinės infrastruktūros vystymo planą) Kauno rajono savivaldybės, Jonavos rajono savivaldybės ir Kėdainių rajono savivaldybės teritorijose projektas (toliau – Projektas).**

Projektą įgyvendinanti institucija - Lietuvos Respublikos susisieikimo ministerija, juridinio asmens kodas 188620589, Gedimino pr. 17, 01103 Vilnius, tel. + 370 631 13112, el. paštas sumin@sumin.lt, www.sumin.lrv.lt, atsakingi asmenys – Infrastruktūros plėtros grupės vadovas Darius Sriubas, tel. +370 660 31979, el. p. darius.sriubas@sumin.lt, Infrastruktūros plėtros grupės vyriausioji specialistė Eglė Černiauskienė, tel. +370 690 06696, el. paštas egle.cerniauskiene@sumin.lt.

Paslaugų pirkėjas - Įgyvendinančiosios institucijos įgaliota AB „LTG Infra“, juridinio asmens kodas 110053842, Geležinkelio g. 2, 02100 Vilnius, tel. +370 5 269 3353, el. p. info@ltginfra.lt, atsakingas asmuo – AB „LTG Infra“ Rail Baltica valdymas Projektų parengimas Teritorijų planavimo projektų Vyriausioji projekto vadovė Ieva Matulionytė, tel. +370 682 60331, el. p. ieva.matulionyte@ltginfra.lt.

Paslaugų teikėjas, Projekto rengėjas – UAB „Tyrens Lietuva“, juridinio asmens kodas 234004210, Jonavos g. 7, 44192 Kaunas, el. p. info@tyrens.lt, interneto svetainė www.tyrens.lt, atsakingas asmuo – Žemėtvarkos ir geodezijos skyriaus projekto vadovė Ieva Petruskevičiūtė tel. +370 682 50644, el. p. ieva.petruskeviciute@tyrens.lt.

Projekto teritorija – Specialiojo plano sprendinių, numatančių geležinkelio linijos Kaunas–Lietuvos ir Latvijos valstybių siena inžinerinių sistemų ir regioninių stočių susisieikimo komunikacijų inžinerinės infrastruktūros sprendinius Kauno rajono savivaldybės, Jonavos rajono savivaldybės ir Kėdainių rajono savivaldybės teritorijose, vieta. Bendras Projekto teritorijos plotas apie 1772 ha.

Visą informaciją apie rengiamą Projektą galima gauti ir pasiūlymus teikti aukščiau nurodytais kontaktais. Taip pat informacija apie pradedamą rengti Projektą skelbiama:

- UAB „Tyrens Lietuva“ interneto svetainėje adresu <https://tyrens.lt/lt/naujienos/>;
- AB „Lietuvos geležinkeliai“ interneto svetainėje adresu <https://rail-baltica.lt/apie-projekta/informacija-visuomenei/>;
- Lietuvos Respublikos susisieikimo ministerijos interneto svetainėje adresu <https://sumin.lrv.lt/lt/veiklos-sritys/kita-veikla/zemes-paemimo-visuomenes-poreikiams-projektai/>;
- Projektas papildomai viešinamas Web GIS internetinėje erdvėje

<https://experience.arcgis.com/experience/cd0930784d3d48e4aae332bd67652184/>.

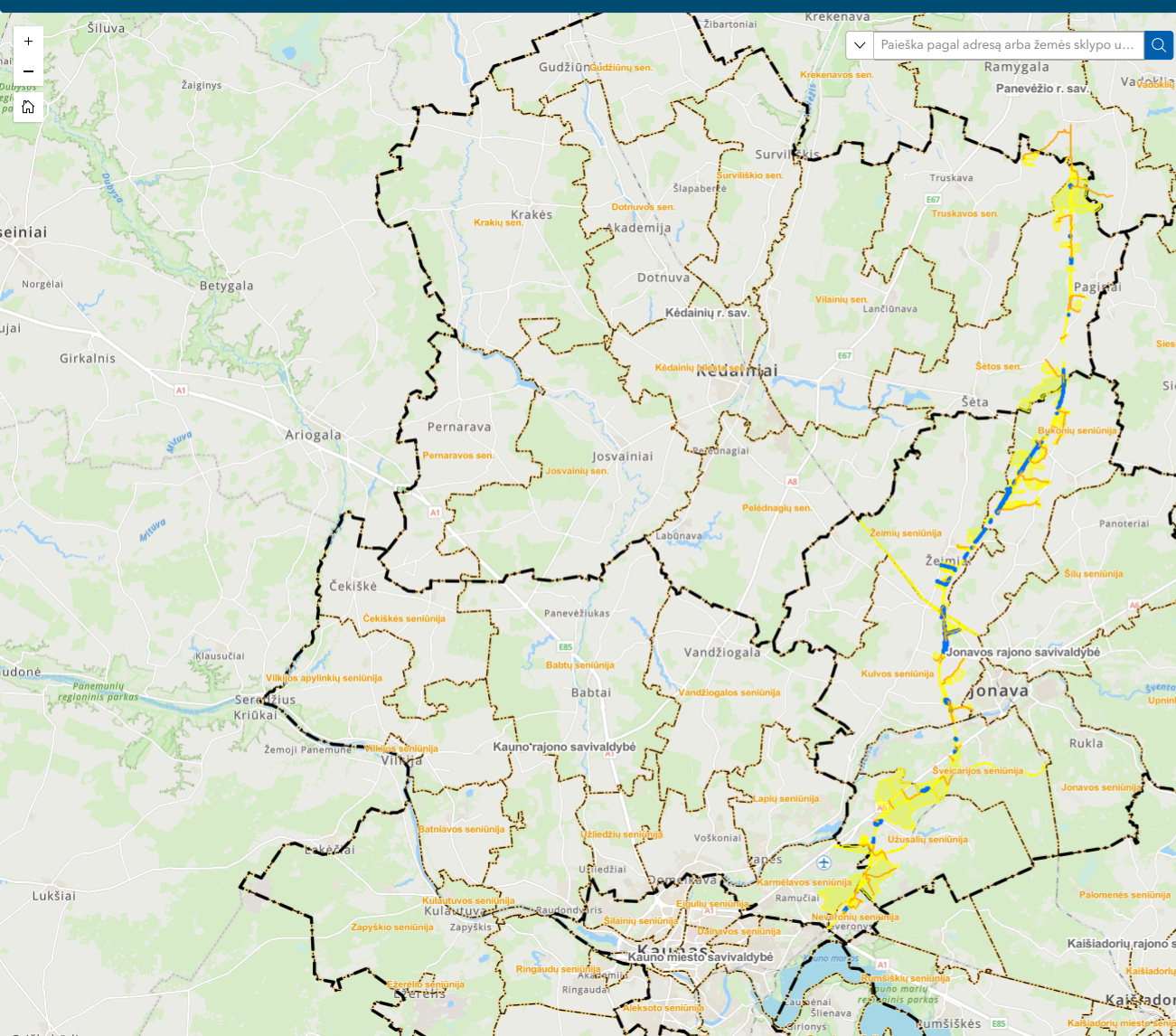
Informacija apie tai, nuo kada ir kur bus galima susipažinti su *parengtu* Projektu, ir (arba) kita informacija bus pateikta papildomai. Apie atliekamus kadastrinius matavimus ir vertinamo turto apžiūrą žemės savininkai ir (arba) naudotojai bus informuoti tai reglamentuojančių teisės aktų nustatyta tvarka (bus siunčiami pranešimai per E. pristatymo sistemą, nesant tokios galimybės – deklaruotos gyvenamosios vietos adresu).





Daugiau informacijos apie žemės paėmimo (išpirkimo) visuomenės poreikiams procedūras galite rasti Lietuvos Respublikos susisiekimo ministerijos interneto svetainės dažniausiai užduodamų klausimų skiltyje „Rail Baltica DUK“: <https://sumin.lrv.lt/lt/veiklos-sritys/gelezinkeliu-transportas-1/patvirtinta-optimali-rail-balticos-ruozo-kaunas-vilnius-alternatyva/dazniausiai-uzduodami-klausimai-duk/>.



**Bendrai finansuoja
Europos Sąjunga**

Už šio dokumento/publikacijos turinį atsakingas autorius ir dokumentas nebūtinai atspindi Europos Sąjungos nuomonę, pagal reikalavimus nustatytus EITP viešinio gairėse (https://cinea.ec.europa.eu/beneficiaries-corner/communication-and-raising-eu-visibility/what-are-communication-requirements_en) bei projekto „Rail Baltica“ logotipas pagal reikalavimus nustatytus projekto „Rail Baltica“ logotipo naudojimo gairėse (<http://www.railbaltica.org>).



- Planuojamas servitutas 
- Teritorijos, kurias numatoma paimti/panaudoti visuomenės poreikiams 
- Žemės sklypo riba 
- Savivaldybės riba 
- Seniūnijos riba 