VALSTYBINĖS REIKŠMĖS MAGISTRALINIO KELIO A10 PANEVĖŽYS–PASVALYS–RYGA SUSISIEKIMO KOMUNIKACIJŲ INŽINERINĖS INFRASTRUKTŪROS VYSTYMO PLANAS

BENDRIEJI SPRENDINIAI (KONCEPCIJA)

ALTERNATYVA NR.2

M 1:5000

SUTARTINIAI ŽYMĖJIMAI

- Seniūnijos riba
- Gyvenamosios vietovės riba
- Valstybinės reikšmės magistralinio kelio A17 Panevėžio aplinkkelio susisiekimo komunikacijų inžinerinės infrastruktūros vystymo plano sprendinių įtakos zona
- 4400-0915-0049 Žemės sklypo riba ir jo unikalus numeris

SUSISIEKIMO INFRASTRUKTŪRA

Esama

- A10 E85 Valstybinės reikšmės magistralinis kelias ir jo numeris (apsaugos zona - žemės juosta po 70 metrų į abi puses nuo kelio briaunų)
- 144 Valstybinės reikšmės krašto kelias ir jo numeris (apsaugos zona - žemės juosta po 50 metrų nuo kelio briaunų)
- 2012 Valstybinės reikšmės rajoninis kelias ir jo numeris (apsaugos zona - žemės juosta po 20 metrų nuo kelio briaunų)
- Kiti keliai su danga
- Kelias su danga be rišiklių
- Gruntkelis
- Lauko/miško kelias
- Gatvė
- Dviračių/pėsčiųjų takas
- Tiltas, viadukas
- Rekonstruojama A10 kelio atkarpa
- Valstybinės reikšmės kelio apsaugos zonos riba
- 1 Kelio A10 piketas, km
- Aerodromas
- Aerodromo apsaugos zonos riba

Planuojama

- Susisiekimo ir inžinerinių tinklų koridoriaus teritorija (kelio A10 plėtros teritorija)
- Valstybinės reikšmės magistralinis kelias (I kat., „2+S+2")
- Pertvarkomas valstybinės reikšmės rajoninis kelias
- Jungiamasis kelias, magistralinio kelio priklausinys
- Dviračių/pėsčiųjų takas
- Kelio ašis
- Planuojamo kelio apsaugos zonos išorinė riba
- Kelio ruožas, kuriame bus taikomos triukšmo mažinimo priemonės
- Naikinamas esamas kelias ar jo atkarpa
- Automobilių tiltas
- Automobilių tunelis (dviejų lygių sankirta)
- Žiedinė sankryža
- Pralaida
- Požeminė pėsčiųjų perėja
- Žaliasis tiltas
- Praėjimas smulkiems gyvūnams
- 1 Planuojamo kelio A10 piketas, km

Į kelio A10 plėtros teritoriją patenkantys pastatai

- Gyvenamosios paskirties
- Negyvenamosios paskirties

Aptarnavimo infrastruktūra

Esama

- Autobusų stotelė

Planuojama

- Naikinama poilsio vieta
- Naikinama autobusų stotelė
- Planuojama autobusų stotelė

TRANSPORTO APTARNAVIMUI IR EISMO DALYVIAMS SKIRTI PASLAUGŲ STATINIAI

- Degalinė
- Kavinė

INŽINERINĖ INFRASTRUKTŪRA

Dujų tiekimo infrastruktūra

Esama

- Dujų skirstymo stotis (DSS) (apsaugos zona - žemės juosta, kurios ribos yra 25 metrų atstumu aplink teritorijos aptvėrimą, virš šios juostos esanti oro erdvė ir žemė po šia juosta)
- DJ Magistralinio dujotiekio vamzdynas (apsaugos zona - išilgai vamzdyno trasos esanti žemės juosta, kurios ribos yra po 25 metrus į abi puses nuo vamzdyno ašies, virš šios juostos esanti oro erdvė, po šia juosta esanti žemė bei vanduo virš šios juostos ir po ja)
- Magistralinio dujotiekio apsaugos zona
- Magistralinio dujotiekio vietovės klasės teritorija (išilgai magistralinio dujotiekio vamzdyno trasos esanti žemės juosta, kurios ribos yra po 200 metrų į abi puses nuo vamzdyno ašies ir 200 metrų atstumu nuo kraštinių jo taškų)

Planuojama

- Naikinama magistralinio dujotiekio atkarpa
- DJ6 Planuojama magistralinio dujotiekio atkarpa (apsaugos zona - išilgai vamzdyno trasos esanti žemės juosta, kurios ribos yra po 25 metrus į abi puses nuo vamzdyno ašies, virš šios juostos esanti oro erdvė, po šia juosta esanti žemė bei vanduo virš šios juostos ir po ja)
- Naikinama magistralinių dujotiekių ir naftotiekių (produktotiekių) vamzdynų apsaugos zona
- Planuojamo magistralinio dujotiekio vamzdyno apsaugos zona
- Naikinama magistralinių dujotiekių vietovės klasės teritorija
- Planuojama magistralinių dujotiekių vietovės klasės teritorija

Ryšių infrastruktūra

- GSM ryšio bokštas
- Esama plačiajuosčio interneto (RAIN) šviesolaidinė linija (apsaugos zona – išilgai požeminių elektroninių ryšių tinklų laidinių linijų esanti žemės juosta, kurios ribos yra po vieną metrą į abi puses nuo šių laidinių linijų, vanduo virš jos ir žemė po šia juosta)
- Esamo plačiajuosčio interneto RAIN kabelio apsaugos zona

Vandentvarkos infrastruktūra

Planuojama

- Planuojamas paviršinių nuotekų tinklas

KITAIS PROJEKTAIS SUPLANUOTA INFRASTRUKTŪRA

- Suplanuota plačiajuosčio interneto (RAIN) šviesolaidinė linija
- Valstybinės reikšmės magistralinio kelio A17 jungtis

SAUGOMOS TERITORIJOS

- Natura 2000 buveinių apsaugai svarbios teritorijos riba
- Europos Bendrijos svarbos buveinės teritorija ir jos tipo kodas
- Saugomų augalų, gyvūnų ir grybų rūšių radavietė

NEKILNOJAMOJO KULTŪROS PAVELDO OBJEKTAI IR TERITORIJOS

- 33331 Kultūros paveldo objektų ir vietovių teritorijos ir jų unikalus numeris
- Kultūros paveldo objektų ir vietovių teritorijos, kurios arba jų apsaugos zonos patenka ar ribojasi su kelio A10 plėtros teritorija

ŽEMĖS GELMIŲ IŠTEKLIAI

Naudingųjų iškasenų telkiniai

- Detaliai išžvalgyti telkiniai (*S* – smėlis, *Ž* – žvyras, *D* – durpės, *DZ* – detali žvalgyba, *488* – telkinio kodas)

Požeminio vandens vandenvietės

- Eksploatuojama vandenvietė

Požeminio vandens vandenviečių apsaugos zonos

- Griežto režimo apsaugos juosta (1-oji)
- Cheminės taršos apribojimo juostos (3-iosios) „B" sektorius
- Taršos apribojimo juosta (50 m)

POTENCIALŪS TARŠOS ŽIDINIAI

Pramonės, energetikos, transporto ir paslaugų objektai

- Ypatingai didelio pavojingumo

Tvarkymo medžiagų kaupimo ir regeneravimo objektai

- Vidutinio pavojingumo

KARSTINIS REGIONAS IR GEOLOGINIAI REIŠKINIAI

- Karstinis regionas
- Smegduobė

SNIEGO TIRPSMO IR LIŪČIŲ POTVYNIŲ TERITORIJOS

- Mažos tikimybės (0,1%) sniego tirpsmo ir liūčių potvynių teritorija
- Vidutinės tikimybės (1%) sniego tirpsmo ir liūčių potvynių teritorija
- Didelės tikimybės (10%) sniego tirpsmo ir liūčių potvynių teritorija

KITI ŽYMĖJIMAI

- Pastatas
- Kapinės
- Paviršinio vandens telkinys
- Miškas
- Valstybinės reikšmės miškų plotas
- 227 Miško kvartalo riba ir jo numeris
- Miško sklypo riba ir jo numeris
- Paviršinio vandens telkinio apsaugos zona
- Paviršinio vandens telkinio pakrantės apsaugos juosta

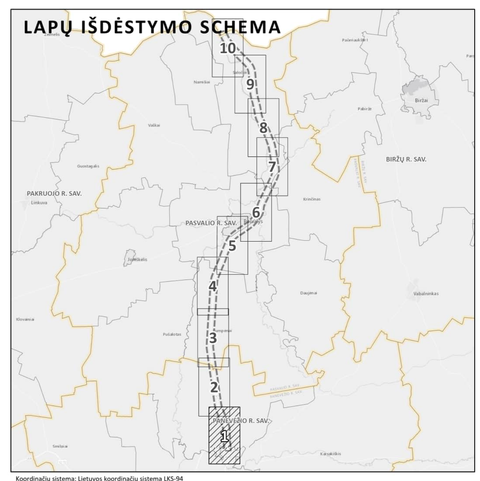
PASTABOS:

1. Kelių A17 ir A10 jungtis bus sprendžiama Valstybinės reikšmės magistralinio kelio A17 Panevėžio aplinkkelio susisiekimo komunikacijų inžinerinės infrastruktūros vystymo plano (toliau – A17 Planas) rengimo metu ir šios jungties sprendiniai bus integruojami į Planą sprendinių konkretizavimo stadijoje, todėl planuojamo kelio A10 ruožo pradžia gali keistis bei Plano sprendiniai, patenkantys į A17 Plano sprendinių įtakos zoną, bus tikslinami.
2. Plano bendrusiuose sprendiniuose pateikti susisiekimo komunikacijų, inžinerinės infrastruktūros ir su jais susiję sprendiniai yra preliminarūs ir gali būti tikslinami Plano sprendinių konkretizavimo stadijoje.
3. Kelio A10 plėtros teritorija gali būti tikslinama Plano sprendinių konkretizavimo stadijoje.
4. Bendrųjų sprendinių formavimo stadijoje vertinti magistralinių dujotiekių, elektros tinklų aukštos įtampos (330 kV, 110 kV) ir 35 kV oro linijų pertvarkymo sprendiniai bei numatytos paviršinio vandens surinkimo vietos bei išleidimo į aplinką kryptys. Skirstomųjų elektros tinklų (10 kV, 0,4 kV) ir dujotiekių, elektroninių ryšių linijų, vandens tiekimo ir nuotekų, paviršinių nuotekų tvarkymo infrastruktūros planavimo ar pertvarkymo sprendiniai bus detalizuojami Plano sprendinių konkretizavimo stadijoje.

SITUACIJOS SCHEMA



LAPŲ IŠDĖSTYMO SCHEMA



Koordinačių sistema: Lietuvos koordinačių sistema LKS-94

Duomenų šaltiniai:

- Georeferencinio pagrindo kadastras.
- Lietuvos Respublikos miškų valstybės kadastras.
- Lietuvos Respublikos teritorijos M 1:10 000 skaitmeninis rastrinis ortofotografinis žemėlapis.
  © Lietuvos Respublikos aplinkos ministerija, 2025 m.
- Nekilnojamojo turto registras.
  © Valstybės įmonė Registrų centras, 2025 m.
- Saugomų teritorijų valstybės kadastras.
  © Valstybinė saugomų teritorijų tarnyba prie Aplinkos ministerijos, 2025 m.
- Žemės gelmių registras.
  © Lietuvos geologijos tarnyba prie Aplinkos ministerijos, 2025 m.
- Elektros perdavimo tinklo duomenų rinkinys.
  © AB Ligrid, 2025 m.
- Elektros skirstomojo tinklo duomenų rinkinys.
  Gamtinių dujų skirstomojo tinklo duomenų rinkinys.
  © AB ESO, 2025 m.
- Gamtinių dujų perdavimo tinklo duomenų rinkinys.
  © AB „Amber Grid", 2025 m.
- Paviršinių vandens telkinių apsaugos zonų ir paviršinių vandens telkinių pakrantės apsaugos juostų žemėlapis (VMVS periūros paslauga); Potvynių grėsmės ir rizikos žemėlapiai;
  © Aplinkos apsaugos agentūra prie Aplinkos ministerijos, 2025 m.
- Kultūros vertybių registras.
  © Kultūros paveldo departamentas prie Kultūros ministerijos, 2025 m.
- Nacionalinis pėsčiųjų ir dviračių takų plėtros žemėlapis.
  © AB „Via Lietuva", 2025 m.

KVAL. PATV. DOK. NR.	TYRĖNS		
TPV0060	Teritorijų planavimo vadovė	Jurga Tamkienė	
A2207	Projekto vadovė	Lina Norkienė	
13927	Statinio projekto vadovas	Audrius Stonius	
	Teritorijų planavimo susisiekimo dalies vadovė	Laura Daukardienė	
	GIS inžinierė	Vilma Vanagaitė	

TERITORIJŲ PLANAVIMO DOKUMENTO PAVADINIMAS

VALSTYBINĖS REIKŠMĖS MAGISTRALINIO KELIO A10 PANEVĖŽYS–PASVALYS–RYGA SUSISIEKIMO KOMUNIKACIJŲ INŽINERINĖS INFRASTRUKTŪROS VYSTYMO PLANAS

BIRŽŲNO PAVADINIMAS

BENDRIEJI SPRENDINIAI (KONCEPCIJA). **ALTERNATYVA NR.2**

MASTELIS	STADIJA
M 1:5000	BENDRIEJI SPRENDINIŲ FORMAVIMO (KONCEPCIJA)

PLANAVIMO ORGANIZATORIUS: LIETUVOS RESPUBLIKOS SUSISIEKIMO MINISTERIJA

PASLAUGOS PIRKĖJAS: VšĮ Via Lietuva AB „VIA LIETUVA"

DOKUMENTO ŽYMUO: 25ARH0016-00-STP-BS.BR-04

LAPAS: 1 | LAPŲ: 10

VALSTYBINĖS REIKŠMĖS MAGISTRALINIO KELIO A10 PANEVĖŽYS–PASVALYS–RYGA SUSISIEKIMO KOMUNIKACIJŲ INŽINERINĖS INFRASTRUKTŪROS VYSTYMO PLANAS

BENDRIEJI SPRENDINIAI (KONCEPCIJA)

ALTERNATYVA NR.2

M 1:5000

SUTARTINIAI ŽYMĖJIMAI

RIBOS

- Savivaldybės riba
- Seniūnijos riba
- Gyvenamosios vietovės riba
- 4400-0915-0049 Žemės sklypo riba ir jo unikalus numeris

SUSISIEKIMO INFRASTRUKTŪRA

Esama

- A10 E85 Valstybinės reikšmės magistralinis kelias ir jo numeris (apsaugos zona - žemės juosta po 70 metrų į abi puses nuo kelio briaunų)
- 144 Valstybinės reikšmės krašto kelias ir jo numeris (apsaugos zona - žemės juosta po 50 metrų nuo kelio briaunų)
- 2072 Valstybinės reikšmės rajoninis kelias ir jo numeris (apsaugos zona - žemės juosta po 20 metrų nuo kelio briaunų)
- Kiti keliai su danga
- Kelias su danga be rišiklių
- Gruntkelis
- Lauko/miško kelias
- Gatvė
- Dviračių/pėsčiųjų takas
- Tiltas, viadukas
- Rekonstruojama A10 kelio atkarpa
- Valstybinės reikšmės kelio apsaugos zonos riba
- 1 Kelio A10 piketas, km
- Aerodromo apsaugos zonos riba

Planuojama

- Susisiekimo ir inžinerinių tinklų koridoriaus teritorija (kelio A10 plėtros teritorija)
- Valstybinės reikšmės magistralinis kelias (I kat., „2+S+2")
- Pertvarkomas valstybinės reikšmės rajoninis kelias
- Jungiamasis kelias, magistralinio kelio priklausinys
- Dviračių/pėsčiųjų takas
- Kelio ašis
- Planuojamo kelio apsaugos zonos išorinė riba
- Kelio ruožas, kuriame bus taikomos triukšmo mažinimo priemonės
- Naikinamas esamas kelias ar jo atkarpa
- Automobilių tiltas
- Automobilių tunelis (dviejų lygių sankirta)
- Pralaida
- Požeminė pėsčiųjų perėja
- Praėjimas smulkiems gyvūnams
- 1 Planuojamo kelio A10 piketas, km

Į kelio A10 plėtros teritoriją patenkantys pastatai

- Gyvenamosios paskirties
- Negyvenamosios paskirties

Aptarnavimo infrastruktūra

Esama

- Autobusų stotelė

Planuojama

- Naikinama poilsio vieta
- Naikinama autobusų stotelė
- Planuojama autobusų stotelė

TRANSPORTO APTARNAVIMUI IR EISMO DALYVIAMS SKIRTI PASLAUGŲ STATINIAI

- Degalinė
- Kavinė

INŽINERINĖ INFRASTRUKTŪRA

Elektros energijos tiekimo infrastruktūra

Esama

- 110 kV Elektros perdavimo tinklų 110 kV oro linija (apsaugos zona - išilgai oro linijos esanti žemės juosta, kurios ribos po 20 metrų į abi puses nuo kraštinių oro linijos laidų, ir oro erdvė virš šios juostos)
- 330 kV Elektros perdavimo tinklų 330 kV oro linija (apsaugos zona - išilgai oro linijos esanti žemės juosta, kurios ribos po 30 metrų į abi puses nuo kraštinių oro linijos laidų, ir oro erdvė virš šios juostos)
- Elektros tinklų, statinių ir įrenginių apsaugos zona

Dujų tiekimo infrastruktūra

Esama

- DSS Dujų skirstymo stotis (DSS) (apsaugos zona - žemės juosta, kurios ribos yra 25 metrų atstumu aplink teritorijos aptvėrimą, virš šios juostos esanti oro erdvė ir žemė po šia juosta)
- Magistralinio dujotiekio vamzdynas (apsaugos zona - išilgai vamzdyno trasos esanti žemės juosta, kurios ribos yra po 25 metrus į abi puses nuo vamzdyno ašies, virš šios juostos esanti oro erdvė, po šia juosta esanti žemė bei vanduo virš šios juostos ir po ja)
- Magistralinio dujotiekio apsaugos zona
- Magistralinio dujotiekio vietovės klasės teritorija (išilgai magistralinio dujotiekio vamzdyno trasos esanti žemės juosta, kurios ribos yra po 200 metrų į abi puses nuo vamzdyno ašies ir 200 metrų atstumu nuo kraštinių jo taškų)

Planuojama

- Naikinama magistralinio dujotiekio atkarpa
- DN Planuojama magistralinio dujotiekio atkarpa (apsaugos zona - išilgai vamzdyno trasos esanti žemės juosta, kurios ribos yra po 25 metrus į abi puses nuo vamzdyno ašies, virš šios juostos esanti oro erdvė, po šia juosta esanti žemė bei vanduo virš šios juostos ir po ja)
- Naikinama magistralinių dujotiekių ir naftotiekių (produktotiekių) vamzdynų apsaugos zona
- Planuojamo magistralinio dujotiekio vamzdyno apsaugos zona
- Naikinama magistralinių dujotiekių vietovės klasės teritorija
- Planuojama magistralinių dujotiekių vietovės klasės teritorija

Ryšių infrastruktūra

- GSM ryšio bokštas
- Esama plačiajuosčio interneto (RAIN) šviesolaidinė linija (apsaugos zona – išilgai požeminių elektroninių ryšių tinklų laidinių linijų esanti žemės juosta, kurios ribos yra po vieną metrą į abi puses nuo šių laidinių linijų, vanduo virš jos ir žemė po šia juosta)
- Esamo plačiajuosčio interneto RAIN kabelio apsaugos zona

Vandentvarkos infrastruktūra

Planuojama

- Planuojamas paviršinių nuotekų tinklas

KITAS PROJEKTAIS SUPLANUOTA INFRASTRUKTŪRA

- Suplanuota plačiajuosčio interneto (RAIN) šviesolaidinė linija

SAUGOMOS TERITORIJOS

- Natura 2000 buveinių apsaugai svarbios teritorijos riba
- Europos Bendrijos svarbos buveinės teritorija ir jos tipo kodas
- Saugomų augalų, gyvūnų ir grybų rūšių radavietė

NEKILNOJAMOJO KULTŪROS PAVELDO OBJEKTAI IR TERITORIJOS

- 33331 Kultūros paveldo objektų ir vietovių teritorijos ir jų unikalus numeris
- Vizualinės apsaugos pozonis
- Kultūros paveldo objektų ir vietovių teritorijos, kurios arba jų apsaugos zonos patenka ar ribojasi su kelio A10 plėtros teritorija

ŽEMĖS GELMIŲ IŠTEKLIAI

Naudingųjų iškasenų telkiniai

- Detaliai išžvalgyti telkiniai (*S* – smėlis, *Ž* – žvyras, *D* – durpės, *Dž* – detali žvalgyba, *488* – telkinio kodas)

Požeminio vandens vandenvietės

- Eksploatuojama vandenvietė

Požeminio vandens vandenviečių apsaugos zonos

- Griežto režimo apsaugos juosta (1-oji)
- Mikrobiologinės taršos apribojimo juosta (2-oji)
- Cheminės taršos apribojimo juostos (3-iosios) „B" sektorius
- Taršos apribojimo juosta (50 m)

POTENCIALŪS TARŠOS ŽIDINIAI

Teršiančių medžiagų kaupimo ir regeneravimo objektai

- Didelio pavojingumo

KARSTINIS REGIONAS IR GEOLOGINIAI REIŠKINIAI

- Karstinis regionas
- Smegduobė

SNIEGO TIRPSMO IR LIŪČIŲ POTVYNIŲ TERITORIJOS

- Mažos tikimybės (0,1%) sniego tirpsmo ir liūčių potvynių teritorija
- Vidutinės tikimybės (1%) sniego tirpsmo ir liūčių potvynių teritorija
- Didelės tikimybės (10%) sniego tirpsmo ir liūčių potvynių teritorija

KITI ŽYMĖJIMAI

- Pastatas
- Kapinės
- Paviršinio vandens telkinys
- Pelkė
- Miškas
- Valstybinės reikšmės miškų plotas
- 227 Miško kvartalo riba ir jo numeris
- Miško sklypo riba ir jo numeris
- Paviršinio vandens telkinio apsaugos zona
- Paviršinio vandens telkinio pakrantės apsaugos juosta

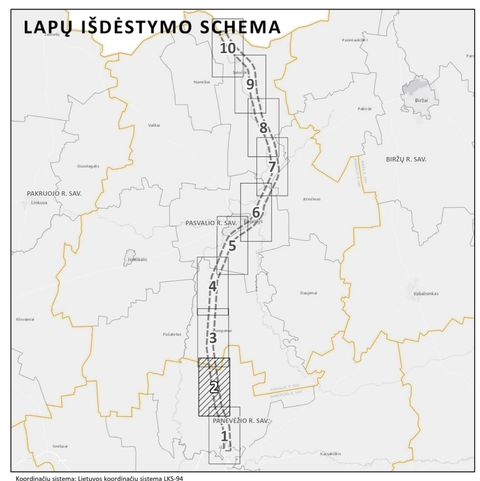
PASTABOS:

1. Kelių A17 ir A10 jungtis bus sprendžiama Valstybinės reikšmės magistralinio kelio A17 Panevėžio aplinkkelio susisiekimo komunikacijų inžinerinės infrastruktūros vystymo plano (toliau – A17 Planas) rengimo metu ir šios jungties sprendiniai bus integruojami į Planą sprendinių konkretizavimo stadijoje, todėl planuojamo kelio A10 ruožo pradžia gali keistis bei Plano sprendiniai, patenkantys į A17 Plano sprendinių įtakos zoną, bus tikslinami.
2. Plano bendrusiuose sprendiniuose pateikti susisiekimo komunikacijų, inžinerinės infrastruktūros ir su jais susiję sprendiniai yra preliminarūs ir gali būti tikslinami Plano sprendinių konkretizavimo stadijoje.
3. Kelio A10 plėtros teritorija gali būti tikslinama Plano sprendinių konkretizavimo stadijoje.
4. Bendrųjų sprendinių formavimo stadijoje vertinti magistralinių dujotiekių, elektros tinklų aukštos įtampos (330 kV, 110 kV) ir 35 kV oro linijų pertvarkymo sprendiniai bei numatytos paviršinio vandens surinkimo vietos bei išleidimo į aplinką kryptys. Skirstomųjų elektros tinklų (10 kV, 0,4 kV) ir dujotiekių, elektroninių ryšių linijų, vandens tiekimo ir nuotekų, paviršinių nuotekų tvarkymo infrastruktūros planavimo ar pertvarkymo sprendiniai bus detalizuojami Plano sprendinių konkretizavimo stadijoje.

SITUACIJOS SCHEMA



LAPŲ IŠDĖSTYMO SCHEMA



Koordinačių sistema: Lietuvos koordinačių sistema LKS-94

Duomenų šaltiniai:

- Georeferencinio pagrindo kadastras. Lietuvos Respublikos miškų valstybės kadastras. Lietuvos Respublikos teritorijos M 1:10 000 skaitmeninis rastrinis ortofotografinis žemėlapis. © Lietuvos Respublikos aplinkos ministerija, 2025 m.
- Nekilnojamojo turto registras. © Valstybės įmonė Registrų centras, 2025 m.
- Saugomų teritorijų valstybės kadastras. © Valstybinė saugomų teritorijų tarnyba prie Aplinkos ministerijos, 2025 m.
- Žemės gelmių registras. © Lietuvos geologijos tarnyba prie Aplinkos ministerijos, 2025 m.
- Elektros perdavimo tinklo duomenų rinkinys. © AB Litgrid, 2025 m.
- Elektros skirstomojo tinklo duomenų rinkinys. Gamtinių dujų skirstomojo tinklo duomenų rinkinys. © AB ESO, 2025 m.
- Gamtinių dujų perdavimo tinklo duomenų rinkinys. © AB „Amber Grid", 2025 m.
- Paviršinių vandens telkinių apsaugos zonų ir paviršinių vandens telkinių pakrantės apsaugos juostų žemėlapis (WMS peržiūros paslauga); © Aplinkos apsaugos agentūra, 2025 m. © Aplinkos apsaugos agentūra prie Aplinkos ministerijos, 2025 m.
- Kultūros vertybių registras. © Kultūros paveldo departamentas prie Kultūros ministerijos, 2025 m.
- Nacionalinis pėsčiųjų ir dviračių takų plėtros žemėlapis. © AB „Via Lietuva", 2025 m.

KVALIFIKACIJOS PATV. DOK. NR.	TYRĖNS			
TPV0060	Teritorijų planavimo vadovė	Jurga Tamkienė		
A2207	Projekto vadovė	Lina Norkienė		
13927	Statinio projekto vadovas	Audrius Stonius		
	Teritorijų planavimo susisiekimo dalies vadovė	Laura Daukantienė		
	GIS inžinierė	Vilma Vanagaitė		

TERITORIJŲ PLANAVIMO DOKUMENTO PAVADINIMAS: **VALSTYBINĖS REIKŠMĖS MAGISTRALINIO KELIO A10 PANEVĖŽYS–PASVALYS–RYGA SUSISIEKIMO KOMUNIKACIJŲ INŽINERINĖS INFRASTRUKTŪROS VYSTYMO PLANAS**

BRĖŽINIO PAVADINIMAS	MASTELIS	STADIJA
BENDRIEJI SPRENDINIAI (KONCEPCIJA). **ALTERNATYVA NR.2**	M 1:5000	BENDRIEJŲ SPRENDINIŲ FORMAVIMO (KONCEPCIJA)

PLANAVIMO ORGANIZATORIUS	DOKUMENTO ŽYMUO	LAPAS	LAPŲ
LIETUVOS RESPUBLIKOS SUSISIEKIMO MINISTERIJA PASLAUGOS PIRKĖJAS 'RVIa Lietuva' AB „VIA LIETUVA"	25ARH0016-00-STP-BS.BR-04	2	10

VALSTYBINĖS REIKŠMĖS MAGISTRALINIO KELIO A10 PANEVĖŽYS–PASVALYS–RYGA SUSISIEKIMO KOMUNIKACIJŲ INŽINERINĖS INFRASTRUKTŪROS VYSTYMO PLANAS

BENDRIEJI SPRENDINIAI (KONCEPCIJA)

ALTERNATYVA NR.2

M 1:5000

SUTARTINIAI ŽYMĖJIMAI

RIBOS

- Savivaldybės riba
- Seniūnijos riba
- Gyvenamosios vietovės riba
- 4400-0915-0049 — Žemės sklypo riba ir jo unikalus numeris

SUSISIEKIMO INFRASTRUKTŪRA

Esama

- A10 (E85) — Valstybinės reikšmės magistralinis kelias ir jo numeris (apsaugos zona - žemės juosta po 70 metrų į abi puses nuo kelio briaunų)
- 144 — Valstybinės reikšmės krašto kelias ir jo numeris (apsaugos zona - žemės juosta po 50 metrų nuo kelio briaunų)
- 2002 — Valstybinės reikšmės rajoninis kelias ir jo numeris (apsaugos zona - žemės juosta po 20 metrų nuo kelio briaunų)
- Kiti keliai su danga
- Kelias su danga be rišiklių
- Gruntkelis
- Lauko/miško kelias
- Gatvė
- Dviračių/pėsčiųjų takas
- Tiltas, viadukas
- Rekonstruojama A10 kelio atkarpa
- Valstybinės reikšmės kelio apsaugos zonos riba
- 1 — Kelio A10 piketas, km

Planuojama

- Susisiekimo ir inžinerinių tinklų koridoriaus teritorija (kelio A10 plėtros teritorija)
- Valstybinės reikšmės magistralinis kelias (I kat., „2+S+2")
- Pertvarkomas valstybinės reikšmės rajoninis kelias
- Jungiamasis kelias, magistralinio kelio priklausinys
- Dviračių/pėsčiųjų takas
- Kelio ašis
- Planuojamo kelio apsaugos zonos išorinė riba
- Kelio ruožas, kuriame bus taikomos triukšmo mažinimo priemonės
- Naikinamas esamas kelias ar jo atkarpa
- Automobilių viadukas (dviejų lygių sankryža)
- Žiedinė sankryža
- Pralaida
- Žaliasis tiltas
- Praėjimas smulkiems gyvūnams
- 1 — Planuojamo kelio A10 piketas, km

Į kelio A10 plėtros teritoriją patenkantys pastatai

- Gyvenamosios paskirties
- Negyvenamosios paskirties

Aptarnavimo infrastruktūra

Esama

- Autobusų stotelė

Planuojama

- Naikinama poilsio vieta
- Naikinama autobusų stotelė
- Planuojama autobusų stotelė

TRANSPORTO APTARNAVIMUI IR EISMO DALYVIAMS SKIRTI PASLAUGŲ STATINIAI

- Degalinė
- Kavinė

INŽINERINĖ INFRASTRUKTŪRA

Elektros energijos tiekimo infrastruktūra

Esama

- 110 kV — Elektros perdavimo tinklų 110 kV oro linija (apsaugos zona - išilgai oro linijos esanti žemės juosta, kurios ribos po 20 metrų į abi puses nuo kraštinių oro linijos laidų, ir oro erdvė virš šios juostos)
- 330 kV — Elektros perdavimo tinklų 330 kV oro linija (apsaugos zona - išilgai oro linijos esanti žemės juosta, kurios ribos po 30 metrų į abi puses nuo kraštinių oro linijos laidų, ir oro erdvė virš šios juostos)
- Elektros tinklų, statinių ir įrenginių apsaugos zona

Dujų tiekimo infrastruktūra

Esama

- DJ — Magistralinio dujotiekio vamzdynas (apsaugos zona - išilgai vamzdyno trasos esanti žemės juosta, kurios ribos yra po 25 metrus į abi puses nuo vamzdyno ašies, virš šios juostos esanti oro erdvė, po šia juosta esanti žemė bei vanduo virš šios juostos ir po ja)
- Magistralinio dujotiekio apsaugos zona
- Magistralinio dujotiekio vietovės klasės teritorija (išilgai magistralinio dujotiekio vamzdyno trasos esanti žemės juosta, kurios ribos yra po 200 metrų į abi puses nuo vamzdyno ašies ir 200 metrų atstumu nuo kraštinių jo taškų)

Ryšių infrastruktūra

- GSM ryšio bokštas
- Esama plačiajuosčio interneto (RAIN) šviesolaidinė linija (apsaugos zona – išilgai požeminių elektroninių ryšių tinklų laidinių linijų esanti žemės juosta, kurios ribos yra po vieną metrą į abi puses nuo šių laidinių linijų, vanduo virš jos ir žemė po šia juosta)
- Esamo plačiajuosčio interneto RAIN kabelio apsaugos zona

Vandentvarkos infrastruktūra

Planuojama

- Planuojamas paviršinių nuotekų tinklas

KITAIS PROJEKTAIS SUPLANUOTA INFRASTRUKTŪRA

- Suplanuota plačiajuosčio interneto (RAIN) šviesolaidinė linija

SAUGOMOS TERITORIJOS

- Natura 2000 buveinių apsaugai svarbios teritorijos riba
- Europos Bendrijos svarbos buveinės teritorija ir jos tipo kodas
- Saugomų augalų, gyvūnų ir grybų rūšių radavietė

NEKILNOJAMOJO KULTŪROS PAVELDO OBJEKTAI IR TERITORIJOS

- Kultūros paveldo objektas ir jo unikalus numeris
- 33331 — Kultūros paveldo objektų ir vietovių teritorijos ir jų unikalus numeris
- Vizualinės apsaugos pozonis
- Kultūros paveldo objektų ir vietovių teritorijos, kurios arba jų apsaugos zonos patenka ar ribojasi su kelio A10 plėtros teritorija

ŽEMĖS GELMIŲ IŠTEKLIAI

Naudingųjų iškasenų telkiniai

- Detaliai išžvalgyti telkiniai (*S* – smėlis, *Ž* – žvyras, *D* – durpės, *DŽ* – detali žvalgyba, *488* – telkinio kodas)

Požeminio vandens vandenvietės

- Eksploatuojama vandenvietė

Požeminio vandens vandenviečių apsaugos zonos

- Griežto režimo apsaugos juosta (1-oji)
- Taršos apribojimo juosta (50 m)

POTENCIALŪS TARŠOS ŽIDINIAI

Pramonės, energetikos, transporto ir paslaugų objektai

- Ypatingai didelio pavojingumo
- Didelio pavojingumo

Teršiančių medžiagų kaupimo ir regeneravimo objektai

- Didelio pavojingumo
- Vidutinio pavojingumo

Gyvulininkystės objektai

- Vidutinio pavojingumo

KARSTINIS REGIONAS IR GEOLOGINIAI REIŠKINIAI

- Karstinis regionas
- Smegduobė

SNIEGO TIRPSMO IR LIŪČIŲ POTVYNIŲ TERITORIJOS

- Mažos tikimybės (0,1%) sniego tirpsmo ir liūčių potvynių teritorija
- Vidutinės tikimybės (1%) sniego tirpsmo ir liūčių potvynių teritorija
- Didelės tikimybės (10%) sniego tirpsmo ir liūčių potvynių teritorija

KITI ŽYMĖJIMAI

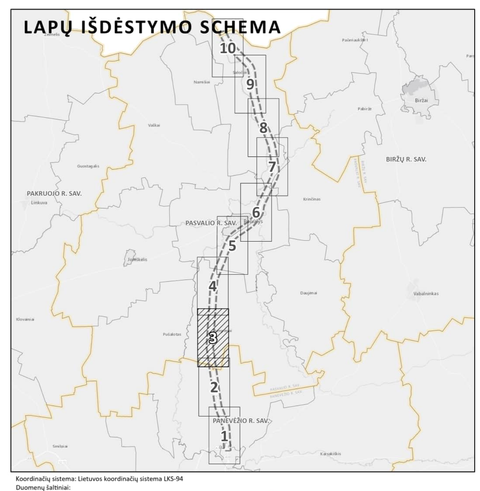
- Pastatas
- Kapinės
- Paviršinio vandens telkinys
- Miškas
- Valstybinės reikšmės miškų plotas
- 227 — Miško kvartalo riba ir jo numeris
- Miško sklypo riba ir jo numeris
- Paviršinio vandens telkinio apsaugos zona
- Paviršinio vandens telkinio pakrantės apsaugos juosta

PASTABOS:
1. Kelių A17 ir A10 jungtis bus sprendžiama Valstybinės reikšmės magistralinio kelio A17 Panevėžio aplinkkelio susisiekimo komunikacijų inžinerinės infrastruktūros vystymo plano (toliau – A17 Planas) rengimo metu ir šios jungties sprendiniai bus integruojami į Planą sprendinių konkretizavimo stadijoje, todėl planuojamo kelio A10 ruožo pradžia gali keistis bei Plano sprendiniai, patenkantys į A17 Plano sprendinių įtakos zoną, bus tikslinami.
2. Plano bendruosiuose sprendiniuose pateikti susisiekimo komunikacijų, inžinerinės infrastruktūros ir su jais susiję sprendiniai yra preliminarūs ir gali būti tikslinami Plano sprendinių konkretizavimo stadijoje.
3. Kelio A10 plėtros teritorija gali būti tikslinama Plano sprendinių konkretizavimo stadijoje.
4. Bendrųjų sprendinių formavimo stadijoje vertinti magistralinių dujotiekių, elektros tinklų aukštos įtampos (330 kV, 110 kV) ir 35 kV oro linijų pertvarkymo sprendiniai bei numatytos paviršinio vandens surinkimo vietos bei išleidimo į aplinką kryptys. Skirstomųjų elektros tinklų (10 kV, 0,4 kV) ir dujotiekių, elektroninių ryšių linijų, vandens tiekimo ir nuotekų, paviršinių nuotekų tvarkymo infrastruktūros planavimo ar pertvarkymo sprendiniai bus detalizuojami Plano sprendinių konkretizavimo stadijoje.

SITUACIJOS SCHEMA



LAPŲ IŠDĖSTYMO SCHEMA



Koordinačių sistema: Lietuvos koordinačių sistema LKS-94

Duomenų šaltiniai:

- Georeferencinio pagrindo kadastras. Lietuvos Respublikos miškų valstybės kadastras. Lietuvos Respublikos teritorijos M 1:10 000 skaitmeninis rastrinis ortofotografinis žemėlapis. © Lietuvos Respublikos aplinkos ministerija, 2025 m.
- Nekilnojamojo turto registras. © Valstybės įmonė Registrų centras, 2025 m.
- Saugomų teritorijų valstybės kadastras. © Valstybinė saugomų teritorijų tarnyba prie Aplinkos ministerijos, 2025 m.
- Žemės gelmių registras. © Lietuvos geologijos tarnyba prie Aplinkos ministerijos, 2025 m.
- Elektros perdavimo tinklo duomenų rinkinys. © AB Litgrid, 2025 m.
- Elektros skirstomojo tinklo duomenų rinkinys. Gamtinių dujų skirstomojo tinklo duomenų rinkinys. © AB ESO, 2025 m.
- Gamtinių dujų perdavimo tinklo duomenų rinkinys. © AB „Amber Grid", 2025 m.
- Paviršinių vandens telkinių apsaugos zonų ir paviršinių vandens telkinių pakrantės apsaugos juostų žemėlapis (VMVS peržiūros paslauga); Potvynių grėsmės ir rizikos žemėlapiai; © Aplinkos apsaugos agentūra prie Aplinkos ministerijos, 2025 m.
- Kultūros vertybių registras. © Kultūros paveldo departamentas prie Kultūros ministerijos, 2025 m.
- Nacionalinis pėsčiųjų ir dviračių takų plėtros žemėlapis. © AB „Via Lietuva", 2025 m.

KVAL. PATV. DOK. NR.	TYRĖNS			TERITORIJŲ PLANAVIMO DOKUMENTO PAVADINIMAS: VALSTYBINĖS REIKŠMĖS MAGISTRALINIO KELIO A10 PANEVĖŽYS–PASVALYS–RYGA SUSISIEKIMO KOMUNIKACIJŲ INŽINERINĖS INFRASTRUKTŪROS VYSTYMO PLANAS	
TPV0060	Teritorijų planavimo vadovė	Jurga Tamkienė		BRĖŽINIO PAVADINIMAS	MASTELIS / STADIJA
A2207	Projekto vadovė	Lina Norkienė		BENDRIEJI SPRENDINIAI (KONCEPCIJA). ALTERNATYVA NR.2	M 1:5000 / BENDRŲJŲ SPRENDINIŲ FORMAVIMO (KONCEPCIJA)
13927	Statinio projekto vadovas	Audrius Stonius			
	Teritorijų planavimo susisiekimo dalies vadovė	Laura Daukantienė			
	GIS inžinierė	Vilma Vanagaitė			
PLANAVIMO ORGANIZATORIUS: LIETUVOS RESPUBLIKOS SUSISIEKIMO MINISTERIJA				DOKUMENTO ŽYMUO: 25ARH0016-00-STP-BS.BR-04	LAPAS: 3 / LAPŲ: 10
PARENGUSIOS PIRMIEJAS: VšĮ/a Lietuva AB „VIA LIETUVA"					

VALSTYBINĖS REIKŠMĖS MAGISTRALINIO KELIO A10 PANEVĖŽYS–PASVALYS–RYGA SUSISIEKIMO KOMUNIKACIJŲ INŽINERINĖS INFRASTRUKTŪROS VYSTYMO PLANAS

BENDRIEJI SPRENDINIAI (KONCEPCIJA)

ALTERNATYVA NR.2

M 1:5000

SUTARTINIAI ŽYMĖJIMAI

- Seniūnijos riba
- Gyvenamosios vietovės riba
- 4400-0915-0049 — Žemės sklypo riba ir jo unikalus numeris

SUSISIEKIMO INFRASTRUKTŪRA

Esama

- A10 (E85) — Valstybinės reikšmės magistralinis kelias ir jo numeris (apsaugos zona - žemės juosta po 70 metrų į abi puses nuo kelio briaunų)
- 144 — Valstybinės reikšmės krašto kelias ir jo numeris (apsaugos zona - žemės juosta po 50 metrų nuo kelio briaunų)
- 2017 — Valstybinės reikšmės rajoninis kelias ir jo numeris (apsaugos zona - žemės juosta po 20 metrų nuo kelio briaunų)
- Kiti keliai su danga
- Kelias su danga be rišiklių
- Gruntkelis
- Lauko/miško kelias
- Gatvė
- Dviračių/pėsčiųjų takas
- Tiltas, viadukas
- Rekonstruojama A10 kelio atkarpa
- Valstybinės reikšmės kelio apsaugos zonos riba
- 1 — Kelio A10 piketas, km

Planuojama

- Susisiekimo ir inžinerinių tinklų koridoriaus teritorija (kelio A10 plėtros teritorija)
- Valstybinės reikšmės magistralinis kelias (I kat., „2+S+2")
- Pertvarkomas valstybinės reikšmės rajoninis kelias
- Jungiamasis kelias, magistralinio kelio priklausinys
- Dviračių/pėsčiųjų takas
- Kelio ašis
- Planuojamo kelio apsaugos zonos išorinė riba
- Kelio ruožas, kuriame bus taikomos triukšmo mažinimo priemonės
- Naikinamas esamas kelias ar jo atkarpa
- Automobilių tiltas
- Automobilių tunelis (dviejų lygių sankirta)
- Žiedinė sankryža
- Pralaida
- Praėjimas smulkiems gyvūnams
- 1 — Planuojamo kelio A10 piketas, km

Į kelio A10 plėtros teritoriją patenkantys pastatai

- Gyvenamosios paskirties
- Negyvenamosios paskirties

Aptarnavimo infrastruktūra

Planuojama

- Naikinama poilsio vieta
- Naikinama autobusų stotelė
- Planuojama autobusų stotelė

TRANSPORTO APTARNAVIMUI IR EISMO DALYVIAMS SKIRTI PASLAUGŲ STATINIAI

- Kavinė

INŽINERINĖ INFRASTRUKTŪRA

Elektros energijos tiekimo infrastruktūra

Esama

- 330 kV — Elektros perdavimo tinklų 110 kV oro linija (apsaugos zona - išilgai oro linijos esanti žemės juosta, kurios ribos po 20 metrų į abi puses nuo kraštinių oro linijos laidų, ir oro erdvė virš šios juostos)
- 330 kV — Elektros perdavimo tinklų 330 kV oro linija (apsaugos zona - išilgai oro linijos esanti žemės juosta, kurios ribos po 30 metrų į abi puses nuo kraštinių oro linijos laidų, ir oro erdvė virš šios juostos)
- Elektros tinklų, statinių ir įrenginių apsaugos zona

Dujų tiekimo infrastruktūra

Esama

- Magistralinio dujotiekio vamzdynas (apsaugos zona - išilgai vamzdyno trasos esanti žemės juosta, kurios ribos yra po 25 metrus į abi puses nuo vamzdyno ašies, virš šios juostos esanti oro erdvė, po šia juosta esanti žemė bei vanduo virš šios juostos ir po ja)
- Magistralinio dujotiekio apsaugos zona
- Magistralinio dujotiekio vietovės klasės teritorija (išilgai magistralinio dujotiekio vamzdyno trasos esanti žemės juosta, kurios ribos yra po 200 metrų į abi puses nuo vamzdyno ašies ir 200 metrų atstumu nuo kraštinių jo taškų)

Ryšių infrastruktūra

- Esama plačiajuosčio interneto (RAIN) šviesolaidinė linija (apsaugos zona – išilgai požeminių elektroninių ryšių tinklų laidinių linijų esanti žemės juosta, kurios ribos yra po vieną metrą į abi puses nuo šių laidinių linijų, vanduo virš jos ir žemė po šia juosta)
- Esamo plačiajuosčio interneto RAIN kabelio apsaugos zona

Vandentvarkos infrastruktūra

Planuojama

- Planuojamas paviršinių nuotekų tinklas

KITAS PROJEKTAIS SUPLANUOTA INFRASTRUKTŪRA

- Suplanuota plačiajuosčio interneto (RAIN) šviesolaidinė linija

SAUGOMOS TERITORIJOS

- Natura 2000 buveinių apsaugai svarbios teritorijos riba
- Europos Bendrijos svarbos buveinės teritorija ir jos tipo kodas
- Saugomų augalų, gyvūnų ir grybų rūšių radavietė

NEKILNOJAMOJO KULTŪROS PAVELDO OBJEKTAI IR TERITORIJOS

- Kultūros paveldo objektas ir jo unikalus numeris
- 33331 — Kultūros paveldo objektų ir vietovių teritorijos ir jų unikalus numeris
- Kultūros paveldo objektų ir vietovių teritorijos, kurios arba jų apsaugos zonos patenka ar ribojasi su kelio A10 plėtros teritorija

ŽEMĖS GELMIŲ IŠTEKLIAI

Naudingųjų iškasenų telkiniai

- Detaliai išžvalgyti telkiniai (*S* – smėlis, *Ž* – žvyras, *D* – durpės, *DŽ* – detali žvalgyba, *488* – telkinio kodas)

Požeminio vandens vandenvietės

- Eksploatuojama vandenvietė

Požeminio vandens vandenviečių apsaugos zonos

- Griežto režimo apsaugos juosta (1-oji)
- Taršos apribojimo juosta (50 m)

POTENCIALŪS TARŠOS ŽIDINIAI

Pramonės, energetikos, transporto ir paslaugų objektai

- Didelio pavojingumo

Teršiančių medžiagų kaupimo ir regeneravimo objektai

- Vidutinio pavojingumo

Gyvulininkystės objektai

- Vidutinio pavojingumo

KARSTINIS REGIONAS IR GEOLOGINIAI REIŠKINIAI

- Karstinis regionas
- Smegduobė
- Įgriuva

SNIEGO TIRPSMO IR LIŪČIŲ POTVYNIŲ TERITORIJOS

- Mažos tikimybės (0,1%) sniego tirpsmo ir liūčių potvynių teritorija
- Vidutinės tikimybės (1%) sniego tirpsmo ir liūčių potvynių teritorija
- Didelės tikimybės (10%) sniego tirpsmo ir liūčių potvynių teritorija

KITI ŽYMĖJIMAI

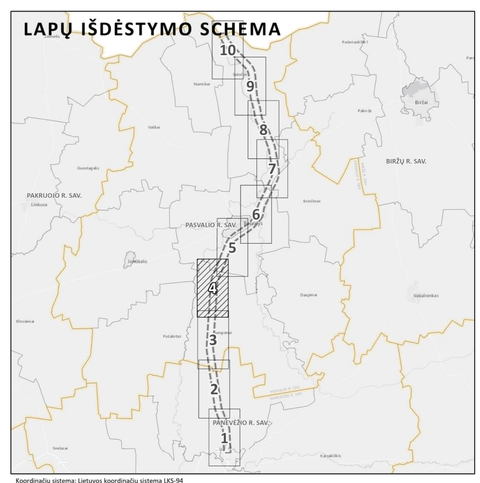
- Pastatas
- Kapinės
- Paviršinio vandens telkinys
- Miškas
- Valstybinės reikšmės miškų plotas
- 227 — Miško kvartalo riba ir jo numeris
- Miško sklypo riba ir jo numeris
- Paviršinio vandens telkinio apsaugos zona
- Paviršinio vandens telkinio pakrantės apsaugos juosta

PASTABOS:
1. Kelių A17 ir A10 jungtis bus sprendžiama Valstybinės reikšmės magistralinio kelio A17 Panevėžio aplinkkelio susisiekimo komunikacijų inžinerinės infrastruktūros vystymo plano (toliau – A17 Planas) rengimo metu ir šios jungties sprendiniai bus integruojami į Planą sprendinių konkretizavimo stadijoje, todėl planuojamo kelio A10 ruožo pradžia gali keistis bei Plano sprendiniai, patenkantys į A17 Plano sprendinių įtakos zoną, bus tikslinami.
2. Plano bendruosiuose sprendiniuose pateikti susisiekimo komunikacijų, inžinerinės infrastruktūros ir su jais susiję sprendiniai yra preliminarūs ir gali būti tikslinami Plano sprendinių konkretizavimo stadijoje.
3. Kelio A10 plėtros teritorija gali būti tikslinama Plano sprendinių konkretizavimo stadijoje.
4. Bendrųjų sprendinių formavimo stadijoje vertinti magistralinių dujotiekių, elektros tinklų aukštos įtampos (330 kV, 110 kV) ir 35 kV oro linijų pertvarkymo sprendiniai bei numatytos paviršinio vandens surinkimo vietos bei išleidimo į aplinką kryptys. Skirstomųjų elektros tinklų (10 kV, 0,4 kV) ir dujotiekių, elektroninių ryšių linijų, vandens tiekimo ir nuotekų, paviršinių nuotekų tvarkymo infrastruktūros planavimo ar pertvarkymo sprendiniai bus detalizuojami Plano sprendinių konkretizavimo stadijoje.

SITUACIJOS SCHEMA



LAPŲ IŠDĖSTYMO SCHEMA



Koordinačių sistema: Lietuvos koordinačių sistema LKS-94
Duomenų šaltiniai:

- Georeferencinio pagrindo kadastras. Lietuvos Respublikos miškų valstybės kadastras. Lietuvos Respublikos teritorijos M 1:10 000 skaitmeninis rastrinis ortofotografinis žemėlapis. © Lietuvos Respublikos aplinkos ministerija, 2025 m.
- Nekilnojamojo turto registras. © Valstybės įmonė Registrų centras, 2025 m.
- Saugomų teritorijų valstybės kadastras. © Valstybinė saugomų teritorijų tarnyba prie Aplinkos ministerijos, 2025 m.
- Žemės gelmių registras. © Lietuvos geologijos tarnyba prie Aplinkos ministerijos, 2025 m.
- Elektros perdavimo tinklo duomenų rinkinys. © AB Litgrid, 2025 m.
- Elektros skirstomojo tinklo duomenų rinkinys. Gamtinių dujų skirstomojo tinklo duomenų rinkinys. © AB ESO, 2025 m.
- Gamtinių dujų perdavimo tinklo duomenų rinkinys. © AB „Amber Grid", 2025 m.
- Paviršinių vandens telkinių apsaugos zonų ir paviršinių vandens telkinių pakrantės apsaugos juostų žemėlapis (VMVS pertiūros paslauga); Potvynių grėsmės ir rizikos žemėlapiai; © Aplinkos apsaugos agentūra prie Aplinkos ministerijos, 2025 m.
- Kultūros vertybių registras. © Kultūros paveldo departamentas prie Kultūros ministerijos, 2025 m.
- Nacionalinis pėsčiųjų ir dviračių takų plėtros žemėlapis. © AB „Via Lietuva", 2025 m.

KVAL. PATV. DOK. NR.	TYRĖNS		TERITORIJŲ PLANAVIMO DOKUMENTO PAVADINIMAS: VALSTYBINĖS REIKŠMĖS MAGISTRALINIO KELIO A10 PANEVĖŽYS–PASVALYS–RYGA SUSISIEKIMO KOMUNIKACIJŲ INŽINERINĖS INFRASTRUKTŪROS VYSTYMO PLANAS		
TPV0060	Teritorijų planavimo vadovė	Jurga Tamkienė	BRĖŽINIO PAVADINIMAS: BENDRIEJI SPRENDINIAI (KONCEPCIJA). ALTERNATYVA NR.2	MASTELIS: M 1:5000	STADIJA: BENDRIJŲ SPRENDINIŲ FORMAVIMO (KONCEPCIJA)
A2207	Projekto vadovė	Lina Norkienė			
13927	Statinio projekto vadovas	Audrius Stonius			
	Teritorijų planavimo susisiekimo dalies vadovė	Laura Daukardienė			
	GIS inžinierė	Vilma Vanagaitė			
PLANAVIMO ORGANIZATORIUS: LIETUVOS RESPUBLIKOS SUSISIEKIMO MINISTERIJA			DOKUMENTO ŽYMUO: 25ARH0016-00-STP-BS.BR-04	LAPAS: 4	LAPŲ: 10
PASLAUGOS PIRKĖJAS: VšĮ Via Lietuva AB „VIA LIETUVA"					

VALSTYBINĖS REIKŠMĖS MAGISTRALINIO KELIO A10 PANEVĖŽYS–PASVALYS–RYGA SUSISIEKIMO KOMUNIKACIJŲ INŽINERINĖS INFRASTRUKTŪROS VYSTYMO PLANAS

BENDRIEJI SPRENDINIAI (KONCEPCIJA)

ALTERNATYVA NR.2

M 1:5000

SUTARTINIAI ŽYMĖJIMAI

- Seniūnijos riba
- Gyvenamosios vietovės riba
- 4400-0915-0049 — Žemės sklypo riba ir jo unikalus numeris

SUSISIEKIMO INFRASTRUKTŪRA

Esama

- A10 E85 — Valstybinės reikšmės magistralinis kelias ir jo numeris (apsaugos zona - žemės juosta po 70 metrų į abi puses nuo kelio briaunų)
- 144 — Valstybinės reikšmės krašto kelias ir jo numeris (apsaugos zona - žemės juosta po 50 metrų nuo kelio briaunų)
- 2107 — Valstybinės reikšmės rajoninis kelias ir jo numeris (apsaugos zona - žemės juosta po 20 metrų nuo kelio briaunų)
- Kiti keliai su danga
- Kelias su danga be rišiklių
- Gruntkelis
- Lauko/miško kelias
- Gatvė
- Dviračių/pėsčiųjų takas
- Geležinkelis
- Tiltas, viadukas
- Rekonstruojama A10 kelio atkarpa
- Valstybinės reikšmės kelio apsaugos zonos riba
- 1 — Kelio A10 piketas, km

Planuojama

- Susisiekimo ir inžinerinių tinklų koridoriaus teritorija (kelio A10 plėtros teritorija)
- Valstybinės reikšmės magistralinis kelias (I kat., „2+S+2")
- Pertvarkomas valstybinės reikšmės rajoninis kelias
- Jungiamasis kelias, magistralinio kelio priklausinys
- Dviračių/pėsčiųjų takas
- Kelio ašis
- Planuojamo kelio apsaugos zonos išorinė riba
- Kelio ruožas, kuriame bus taikomos triukšmo mažinimo priemonės
- Naikinamas esamas kelias ar jo atkarpa
- Automobilių tiltas
- Automobilių viadukas (dviejų lygių sankryža)
- Automobilių tunelis (dviejų lygių sankirta)
- Žiedinė sankryža
- Atraminė sienelė
- Pralaida
- Praėjimas smulkiems ir vidutiniams gyvūnams
- Praėjimas smulkiems gyvūnams
- P — Planuojama vieta poilsio aikštelės įrengimui
- Planuojamo kelio A10 piketas, km

Į kelio A10 plėtros teritoriją patenkantys pastatai

- Gyvenamosios paskirties
- Negyvenamosios paskirties

Aptarnavimo infrastruktūra

Esama

- Autobusų stotelė

Planuojama

- Naikinama autobusų stotelė
- Planuojama autobusų stotelė

TRANSPORTO APTARNAVIMUI IR EISMO DALYVIAMS SKIRTI PASLAUGŲ STATINIAI

- Degalinė
- Kavinė

INŽINERINĖ INFRASTRUKTŪRA

Elektros energijos tiekimo infrastruktūra

Esama

- 110 kV transformatorių pastotė (TP) (apsaugos zona - užstatyta teritorija ir oro erdvė virš jos)
- 35kV — Elektros skirstomųjų tinklų 35 kV oro linija (apsaugos zona - išilgai oro linijos esanti žemės juosta, kurios ribos po 15 metrų į abi puses nuo kraštinių oro linijos laidų, ir oro erdvė virš šios juostos)
- 330kV — Elektros perdavimo tinklų 110 kV oro linija (apsaugos zona - išilgai oro linijos esanti žemės juosta, kurios ribos po 20 metrų į abi puses nuo kraštinių oro linijos laidų, ir oro erdvė virš šios juostos)
- 110kV — Elektros perdavimo tinklų 330 kV oro linija (apsaugos zona - išilgai oro linijos esanti žemės juosta, kurios ribos po 30 metrų į abi puses nuo kraštinių oro linijos laidų, ir oro erdvė virš šios juostos)
- Elektros tinklų, statinių ir įrenginių apsaugos zona

Planuojama

- Naikinama elektros oro linija
- Planuojama elektros kabelių požeminė linija (apsaugos zona – išilgai požeminių kabelių linijos esanti žemės juosta, kurios ribos nustatomos matuojant horizontalų atstumą į abi puses nuo šios linijos, vanduo virš jos ir žemė po šia juosta. Požeminių kabelių linijos apsaugos zonos ribos nustatomos atsižvelgus į šių linijų įtampą: iki 110 kV įtampos požeminių kabelių linijoms – po 1 metrą, 110 kV ir aukštesnės kaip 110 kV įtampos požeminių kabelių linijoms – po 2 metrus)
- Naikinama elektros tinklų apsaugos zona
- Planuojamų elektros tinklų apsaugos zona

Dujų tiekimo infrastruktūra

Esama

- Magistralinio dujotiekio vietovės klasės teritorija (išilgai magistralinio dujotiekio vamzdyno trasos esanti žemės juosta, kurios ribos yra po 200 metrų į abi puses nuo vamzdyno ašies ir 200 metrų atstumu nuo kraštinių jo taškų)

Ryšių infrastruktūra

- GSM ryšio bokštas
- Esama plačiajuosčio interneto (RAIN) šviesolaidinė linija (apsaugos zona – išilgai požeminių elektroninių ryšių tinklų laidinių linijų esanti žemės juosta, kurios ribos yra po vieną metrą į abi puses nuo šių laidinių linijų, vanduo virš jos ir žemė po šia juosta)
- Esamo plačiajuosčio interneto RAIN kabelio apsaugos zona

Vandentvarkos infrastruktūra

Planuojama

- Planuojamas paviršinių nuotekų tinklas

KITAIS PROJEKTAIS SUPLANUOTA INFRASTRUKTŪRA

- Suplanuota plačiajuosčio interneto (RAIN) šviesolaidinė linija
- Suplanuoti pirmo prioriteto dviračių/pėsčiųjų takai

SAUGOMOS TERITORIJOS

Botaniniai gamtos paveldo objektai

- Medis, medžių alėja

Hidrogeologiniai gamtos paveldo objektai

- Šaltinis, versmė
- Gamtos paveldo objekto buferinės apsaugos zona
- Saugomų augalų, gyvūnų ir grybų rūšių radavietė

NEKILNOJAMOJO KULTŪROS PAVELDO OBJEKTAI IR TERITORIJOS

- Kultūros paveldo objektas ir jo unikalus numeris
- 33331 — Kultūros paveldo objektų ir vietovių teritorijos ir jų unikalus numeris
- Vizualinės apsaugos pozonis
- Apsaugos nuo fizinio poveikio pozonis
- Kultūros paveldo objektų ir vietovių teritorijos, kurios arba jų apsaugos zonos patenka ar ribojasi su kelio A10 plėtros teritorija

ŽEMĖS GELMIŲ IŠTEKLIAI

Naudingųjų iškasenų telkiniai

- Detaliai išžvalgyti telkiniai (*S* – smėlis, *Ž* – žvyras, *D* – durpės, *DŽ* – detali žvalgyba, *488* – telkinio kodas)

Požeminio vandens vandenvietės

- Eksploatuojama vandenvietė

Požeminio vandens vandenviečių apsaugos zonos

- Griežto režimo apsaugos juosta (1-oji)
- Mikrobiologinės taršos apribojimo juosta (2-oji)
- Cheminės taršos apribojimo juosta (3-ioji)
- Taršos apribojimo juosta (50 m)

POTENCIALŪS TARŠOS ŽIDINIAI

Pramonės, energetikos, transporto ir paslaugų objektai

- Ypatingai didelio pavojingumo
- Didelio pavojingumo
- Vidutinio pavojingumo

Teršiančių medžiagų kaupimo ir regeneravimo objektai

- Didelio pavojingumo
- Vidutinio pavojingumo

Gyvulininkystės objektai

- Didelio pavojingumo
- Vidutinio pavojingumo

KARSTINIS REGIONAS IR GEOLOGINIAI REIŠKINIAI

- Karstinis regionas
- Smegduobė
- Įgriuva

SNIEGO TIRPSMO IR LIŪČIŲ POTVYNIŲ TERITORIJOS

- Mažos tikimybės (0,1%) sniego tirpsmo ir liūčių potvynių teritorija
- Vidutinės tikimybės (1%) sniego tirpsmo ir liūčių potvynių teritorija
- Didelės tikimybės (10%) sniego tirpsmo ir liūčių potvynių teritorija

KITI ŽYMĖJIMAI

- Pastatas
- Kapinės
- Paviršinio vandens telkinys
- Miškas
- 227 — Miško kvartalo riba ir jo numeris
- Miško sklypo riba ir jo numeris
- Paviršinio vandens telkinio apsaugos zona
- Paviršinio vandens telkinio pakrantės apsaugos juosta

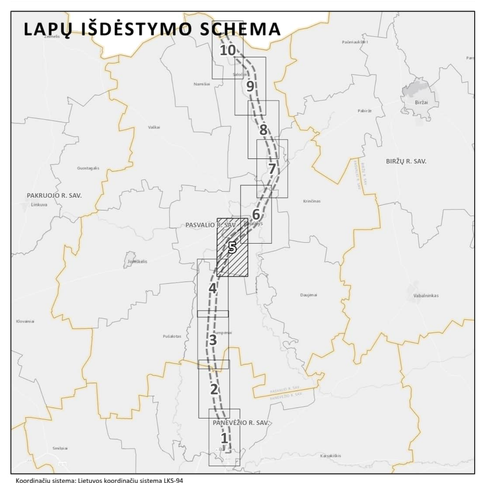
PASTABOS:

1. Kelių A17 ir A10 jungtis bus sprendžiama Valstybinės reikšmės magistralinio kelio A17 Panevėžio aplinkkelio susisiekimo komunikacijų inžinerinės infrastruktūros vystymo plano (toliau – A17 Planas) rengimo metu ir šios jungties sprendiniai bus integruojami į Planą sprendinių konkretizavimo stadijoje, todėl planuojamo kelio A10 ruožo pradžia gali keistis bei Plano sprendiniai, patenkantys į A17 Plano sprendinių įtakos zoną, bus tikslinami.
2. Plano bendruosiuose sprendiniuose pateikti susisiekimo komunikacijų, inžinerinės infrastruktūros ir su jais susiję sprendiniai yra preliminarūs ir gali būti tikslinami Plano sprendinių konkretizavimo stadijoje.
3. Kelio A10 plėtros teritorija gali būti tikslinama Plano sprendinių konkretizavimo stadijoje.
4. Bendrųjų sprendinių formavimo stadijoje vertinti magistralinių dujotiekių, elektros tinklų aukštos įtampos (330 kV, 110 kV) ir 35 kV oro linijų pertvarkymo sprendiniai bei numatytos paviršinio vandens surinkimo vietos bei ilgiadimo į aplinką kryptys. Skirstomųjų elektros tinklų (10 kV, 0,4 kV) ir dujotiekių, elektroninių ryšių linijų, vandens tiekimo ir nuotekų, paviršinių nuotekų tvarkymo infrastruktūros planavimo ar pertvarkymo sprendiniai bus detalizuojami Plano sprendinių konkretizavimo stadijoje.

SITUACIJOS SCHEMA



LAPŲ IŠDĖSTYMO SCHEMA



Koordinačių sistema: Lietuvos koordinačių sistema LKS-94

Duomenų šaltiniai:

- Georeferencinio pagrindo kadastras.
- Lietuvos Respublikos miškų valstybės kadastras.
- Lietuvos Respublikos teritorijos M 1:10 000 skaitmeninis rastrinis ortofotografinis žemėlapis.
  © Lietuvos Respublikos aplinkos ministerija, 2025 m.
- Nekilnojamojo turto registras.
  © Valstybės įmonė Registrų centras, 2025 m.
- Saugomų teritorijų valstybės kadastras.
  © Valstybinė saugomų teritorijų tarnyba prie Aplinkos ministerijos, 2025 m.
- Žemės gelmių registras.
  © Lietuvos geologijos tarnyba prie Aplinkos ministerijos, 2025 m.
- Elektros perdavimo tinklo duomenų rinkinys.
  © AB Litgrid, 2025 m.
- Elektros skirstomojo tinklo duomenų rinkinys.
  Gamtinių dujų skirstomojo tinklo duomenų rinkinys.
  © AB ESO, 2025 m.
- Gamtinių dujų perdavimo tinklo duomenų rinkinys.
  © AB „Amber Grid", 2025 m.
- Paviršinių vandens telkinių apsaugos zonų ir paviršinių vandens telkinių pakrantės apsaugos juostų žemėlapis (VMVS peržiūros paslauga); Potvynių grėsmės ir rizikos žemėlapiai;
  © Aplinkos apsaugos agentūra prie Aplinkos ministerijos, 2025 m.
- Kultūros vertybių registras.
  © Kultūros paveldo departamentas prie Kultūros ministerijos, 2025 m.
- Nacionalinis pėsčiųjų ir dviračių takų plėtros žemėlapis.
  © AB „Via Lietuva", 2025 m.

KVAL. PATV. DOK. NR.	TYRĖNS		
TPV0060	Teritorijų planavimo vadovė	Jurga Tamkienė	
A2207	Projekto vadovė	Lina Norkienė	
13927	Statinio projekto vadovas	Audrius Slonsius	
	Teritorijų planavimo susisiekimo dalies vadovė	Laura Daukantienė	
	GIS inžinierė	Vilma Vanagaitė	

TERITORIJŲ PLANAVIMO DOKUMENTO PAVADINIMAS
VALSTYBINĖS REIKŠMĖS MAGISTRALINIO KELIO A10 PANEVĖŽYS–PASVALYS–RYGA SUSISIEKIMO KOMUNIKACIJŲ INŽINERINĖS INFRASTRUKTŪROS VYSTYMO PLANAS

BRĖŽINIO PAVADINIMAS

BENDRIEJI SPRENDINIAI (KONCEPCIJA).
ALTERNATYVA NR.2

MASTELIS	STADIJA
M 1:5000	BENDRIJŲ SPRENDINIŲ FORMAVIMO (KONCEPCIJA)

PLANAVIMO ORGANIZATORIUS: LIETUVOS RESPUBLIKOS SUSISIEKIMO MINISTERIJA

PASLAUGOS PIRKĖJAS: Via Lietuva AB „VIA LIETUVA"

DOKUMENTO ŽYMUO: 25ARH0016-00-STP-BS.BR-04

LAPAS: 5

LAPŲ: 10

VALSTYBINĖS REIKŠMĖS MAGISTRALINIO KELIO A10 PANEVĖŽYS–PASVALYS–RYGA SUSISIEKIMO KOMUNIKACIJŲ INŽINERINĖS INFRASTRUKTŪROS VYSTYMO PLANAS

BENDRIEJI SPRENDINIAI (KONCEPCIJA)

ALTERNATYVA NR.2

M 1:5000

SUTARTINIAI ŽYMĖJIMAI

- Seniūnijos riba
- Gyvenamosios vietovės riba
- 4400-0915-0049 — Žemės sklypo riba ir jo unikalus numeris

SUSISIEKIMO INFRASTRUKTŪRA

Esama

- A10 E85 — Valstybinės reikšmės magistralinis kelias ir jo numeris (apsaugos zona - žemės juosta po 70 metrų į abi puses nuo kelio briaunų)
- 144 — Valstybinės reikšmės krašto kelias ir jo numeris (apsaugos zona - žemės juosta po 50 metrų nuo kelio briaunų)
- 2012 — Valstybinės reikšmės rajoninis kelias ir jo numeris (apsaugos zona - žemės juosta po 20 metrų nuo kelio briaunų)
- Kiti keliai su danga
- Kelias su danga be rišiklių
- Gruntkelis
- Lauko/miško kelias
- Gatvė
- Dviračių/pėsčiųjų takas
- Geležinkelis
- Tiltas, viadukas
- Rekonstruojama A10 kelio atkarpa
- Valstybinės reikšmės kelio apsaugos zonos riba
- 1 — Kelio A10 piketas, km

Planuojama

- Susisiekimo ir inžinerinių tinklų koridoriaus teritorija (kelio A10 plėtros teritorija)
- Valstybinės reikšmės magistralinis kelias (I kat., „2+S+2")
- Pertvarkomas valstybinės reikšmės krašto kelias
- Pertvarkomas valstybinės reikšmės rajoninis kelias
- Jungiamasis kelias, magistralinio kelio priklausinys
- Dviračių/pėsčiųjų takas
- Kelio ašis
- Planuojamo kelio apsaugos zonos išorinė riba
- Kelio ruožas, kuriame bus taikomos triukšmo mažinimo priemonės
- Naikinamas esamas kelias ar jo atkarpa
- Automobilių tiltas
- Automobilių viadukas (dviejų lygių sankryža)
- Automobilių tunelis (dviejų lygių sankirta)
- Žiedinė sankryža
- Pralaida
- Praėjimas stambiems gyvūnams
- P — Planuojama vieta poilsio aikštelės įrengimui
- 1 — Planuojamo kelio A10 piketas, km

Į kelio A10 plėtros teritoriją patenkantys pastatai

- Gyvenamosios paskirties
- Negyvenamosios paskirties

Aptarnavimo infrastruktūra

Esama

- Poilsio vieta
- Autobusų stotelė

Planuojama

- Naikinama poilsio vieta
- Naikinama autobusų stotelė
- Planuojama autobusų stotelė

TRANSPORTO APTARNAVIMUI IR EISMO DALYVIAMS SKIRTI PASLAUGŲ STATINIAI

- Degalinė
- Kavinė

INŽINERINĖ INFRASTRUKTŪRA

Elektros energijos tiekimo infrastruktūra

Esama

- 110 kV transformatorių pastotė (TP) (apsaugos zona - užstatyta teritorija ir oro erdvė virš jos)
- 35kV — Elektros skirstomųjų tinklų 35 kV oro linija (apsaugos zona - išilgai oro linijos esanti žemės juosta, kurios ribos po 15 metrų į abi puses nuo kraštinių oro linijos laidų, ir oro erdvė virš šios juostos)
- 110kV — Elektros perdavimo tinklų 110 kV oro linija (apsaugos zona - išilgai oro linijos esanti žemės juosta, kurios ribos po 20 metrų į abi puses nuo kraštinių oro linijos laidų, ir oro erdvė virš šios juostos)
- 330kV — Elektros perdavimo tinklų 330 kV oro linija (apsaugos zona - išilgai oro linijos esanti žemės juosta, kurios ribos po 30 metrų į abi puses nuo kraštinių oro linijos laidų, ir oro erdvė virš šios juostos)
- Elektros tinklų, statinių ir įrenginių apsaugos zona

Planuojama

- Naikinama elektros oro linija
- Planuojama elektros kabelių požeminė linija (apsaugos zona – išilgai požeminių kabelių linijos esanti žemės juosta, kurios ribos nustatomos matuojant horizontalų atstumą į abi puses nuo šios linijos, vanduo virš jos ir žemė po šia juosta. Požeminių kabelių linijos apsaugos zonos ribos nustatomos atsižvelgus į šių linijų įtampą: iki 110 kV įtampos požeminių kabelių linijoms – po 1 metrą, 110 kV ir aukštesnės kaip 110 kV įtampos požeminių kabelių linijoms – po 2 metrus)
- Naikinama elektros tinklų apsaugos zona
- Planuojamų elektros tinklų apsaugos zona

Ryšių infrastruktūra

- Esama plačiajuosčio interneto (RAIN) šviesolaidinė linija (apsaugos zona – išilgai požeminių elektroninių ryšių tinklų laidinių linijų esanti žemės juosta, kurios ribos yra po vieną metrą į abi puses nuo šių laidinių linijų, vanduo virš jos ir žemė po šia juosta)
- Esamo plačiajuosčio interneto RAIN kabelio apsaugos zona

Vandentvarkos infrastruktūra

Planuojama

- Planuojamas paviršinių nuotekų tinklas

KITAIS PROJEKTAIS SUPLANUOTA INFRASTRUKTŪRA

- Suplanuota plačiajuosčio interneto (RAIN) šviesolaidinė linija

SAUGOMOS TERITORIJOS

- Draustinio riba
- Natura 2000 buveinių apsaugai svarbios teritorijos riba

Botaniniai gamtos paveldo objektai

- Medis, medžių alėja

Hidrogeologiniai gamtos paveldo objektai

- Šaltinis, versmė
- Gamtos paveldo objekto buferinės apsaugos zona
- Saugomų augalų, gyvūnų ir grybų rūšių radavietė

NEKILNOJAMOJO KULTŪROS PAVELDO OBJEKTAI IR TERITORIJOS

- Kultūros paveldo objektas ir jo unikalus numeris
- 33331 — Kultūros paveldo objektų ir vietovių teritorijos ir jų unikalus numeris
- Apsaugos nuo fizinio poveikio pozonis
- Kultūros paveldo objektų ir vietovių teritorijos, kurios arba jų apsaugos zonos patenka ar ribojasi su kelio A10 plėtros teritorija

ŽEMĖS GELMIŲ IŠTEKLIAI

Požeminio vandens vandenvietės

- Eksploatuojama vandenvietė

Požeminio vandens vandenviečių apsaugos zonos

- Griežto režimo apsaugos juosta (1-oji)
- Mikrobiologinės taršos apribojimo juosta (2-oji)
- Cheminės taršos apribojimo juosta (3-ioji)
- Taršos apribojimo juosta (50 m)

POTENCIALŪS TARŠOS ŽIDINIAI

Pramonės, energetikos, transporto ir paslaugų objektai

- Ypatingai didelio pavojingumo
- Didelio pavojingumo
- Vidutinio pavojingumo

Tersiančių medžiagų kaupimo ir regeneravimo objektai

- Ypatingai didelio pavojingumo
- Didelio pavojingumo
- Vidutinio pavojingumo

Gyvulininkystės objektai

- Vidutinio pavojingumo

KARSTINIS REGIONAS IR GEOLOGINIAI REIŠKINIAI

- Karstinis regionas
- Smegduobė
- Įgriuva

SNIEGO TIRPSMO IR LIŪČIŲ POTVYNIŲ TERITORIJOS

- Mažos tikimybės (0,1%) sniego tirpsmo ir liūčių potvynių teritorija
- Vidutinės tikimybės (1%) sniego tirpsmo ir liūčių potvynių teritorija
- Didelės tikimybės (10%) sniego tirpsmo ir liūčių potvynių teritorija

KITI ŽYMĖJIMAI

- Pastatas
- Kapinės
- Paviršinio vandens telkinys
- Pelkė
- Miškas
- Valstybinės reikšmės miškų plotas
- 227 — Miško kvartalo riba ir jo numeris
- Miško sklypo riba ir jo numeris
- Paviršinio vandens telkinio apsaugos zona
- Paviršinio vandens telkinio pakrantės apsaugos juosta

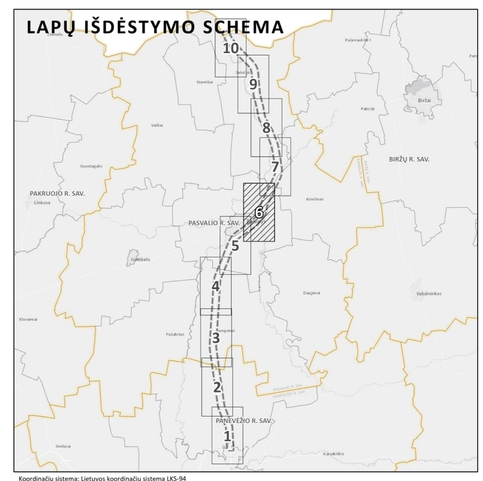
PASTABOS:

1. Kelių A17 ir A10 jungtis bus sprendžiama Valstybinės reikšmės magistralinio kelio A17 Panevėžio aplinkkelio susisiekimo komunikacijų inžinerinės infrastruktūros vystymo plano (toliau – A17 Planas) rengimo metu ir šios jungties sprendiniai bus integruojami į Planą sprendinių konkretizavimo stadijoje, todėl planuojamo kelio A10 ruožo pradžia gali keistis bei Plano sprendiniai, patenkantys į A17 Plano sprendinių įtakos zoną, bus tikslinami.
2. Plano bendruosiuose sprendiniuose pateikti susisiekimo komunikacijų, inžinerinės infrastruktūros ir su jais susiję sprendiniai yra preliminarūs ir gali būti tikslinami Plano sprendinių konkretizavimo stadijoje.
3. Kelio A10 plėtros teritorija gali būti tikslinama Plano sprendinių konkretizavimo stadijoje.
4. Bendrųjų sprendinių formavimo stadijoje vertinti magistralinių dujotiekių, elektros tinklų aukštos įtampos (330 kV, 110 kV) ir 35 kV oro linijų pertvarkymo sprendiniai bei numatytos paviršinio vandens surinkimo vietos bei ilieidimo į aplinką kryptys. Skirstomųjų elektros tinklų (10 kV, 0,4 kV) ir dujotiekių, elektroninių ryšių linijų, vandens tiekimo ir nuotekų, paviršinių nuotekų tvarkymo infrastruktūros planavimo ar pertvarkymo sprendiniai bus detalizuojami Plano sprendinių konkretizavimo stadijoje.

SITUACIJOS SCHEMA



LAPŲ IŠDĖSTYMO SCHEMA



Koordinačių sistema: Lietuvos koordinačių sistema LKS-94

Duomenų šaltiniai:

- Georeferencinio pagrindo kadastras. Lietuvos Respublikos miškų valstybės kadastras. Lietuvos Respublikos teritorijos M 1:10 000 skaitmeninis rastrinis ortofotografinis žemėlapis. © Lietuvos Respublikos aplinkos ministerija, 2025 m.
- Nekilnojamojo turto registras. © Valstybės įmonė Registrų centras, 2025 m.
- Saugomų teritorijų valstybės kadastras. © Valstybinė saugomų teritorijų tarnyba prie Aplinkos ministerijos, 2025 m.
- Žemės gelmių registras. © Lietuvos geologijos tarnyba prie Aplinkos ministerijos, 2025 m.
- Elektros perdavimo tinklo duomenų rinkinys. © AB Litgrid, 2025 m.
- Elektros skirstomojo tinklo duomenų rinkinys. Gamtinių dujų skirstomojo tinklo duomenų rinkinys. © AB ESO, 2025 m.
- Gamtinių dujų perdavimo tinklo duomenų rinkinys. © AB „Amber Grid", 2025 m.
- Paviršinių vandens telkinių apsaugos zonų ir paviršinių vandens telkinių pakrantės apsaugos juostų žemėlapis (WMS peržiūros paslauga); Potvynių grėsmės ir rizikos žemėlapiai; © Aplinkos apsaugos agentūra prie Aplinkos ministerijos, 2025 m.
- Kultūros vertybių registras. © Kultūros paveldo departamentas prie Kultūros ministerijos, 2025 m.
- Nacionalinis pėsčiųjų ir dviračių takų plėtros žemėlapis. © AB „Via Lietuva", 2025 m.

KVAL. PATV. DOK. NR.	TYRĖNS	TERITORIJŲ PLANAVIMO DOKUMENTO PAVADINIMAS: VALSTYBINĖS REIKŠMĖS MAGISTRALINIO KELIO A10 PANEVĖŽYS–PASVALYS–RYGA SUSISIEKIMO KOMUNIKACIJŲ INŽINERINĖS INFRASTRUKTŪROS VYSTYMO PLANAS			
TPV0060	Teritorijų planavimo vadovė	Jurga Tamkienė		BRĖŽINIO PAVADINIMAS	MASTELIS / STADIJA
A2207	Projekto vadovė	Lina Norkienė		BENDRIEJI SPRENDINIAI (KONCEPCIJA). ALTERNATYVA NR.2	M 1:5000 / BENDRIEJI SPRENDINIŲ FORMAVIMO (KONCEPCIJA)
13923	Statinio projekto vadovas	Audrius Stonius			
	Teritorijų planavimo susisiekimo dalies vadovė	Laura Daukantienė			
	GIS inžinierė	Vilma Vanagaitė			
PLANAVIMO ORGANIZATORIUS: LIETUVOS RESPUBLIKOS SUSISIEKIMO MINISTERIJA. PASLAUGOS PIRKĖJAS: "Via Lietuva AB „VIA LIETUVA"				DOKUMENTO ŽYMUO: 25ARH0016-00-STP-BS.BR-04	LAPAS: 6 / LAPŲ: 10

VALSTYBINĖS REIKŠMĖS MAGISTRALINIO KELIO A10 PANEVĖŽYS–PASVALYS–RYGA SUSISIEKIMO KOMUNIKACIJŲ INŽINERINĖS INFRASTRUKTŪROS VYSTYMO PLANAS

BENDRIEJI SPRENDINIAI (KONCEPCIJA)

ALTERNATYVA NR.2

M 1:5000

SUTARTINIAI ŽYMĖJIMAI

- Seniūnijos riba
- Gyvenamosios vietovės riba
- 4400-0915-0049 — Žemės sklypo riba ir jo unikalus numeris

SUSISIEKIMO INFRASTRUKTŪRA

Esama

- A10 E85 — Valstybinės reikšmės magistralinis kelias ir jo numeris (apsaugos zona - žemės juosta po 70 metrų į abi puses nuo kelio briaunų)
- 144 — Valstybinės reikšmės krašto kelias ir jo numeris (apsaugos zona - žemės juosta po 50 metrų nuo kelio briaunų)
- 2017 — Valstybinės reikšmės rajoninis kelias ir jo numeris (apsaugos zona - žemės juosta po 20 metrų nuo kelio briaunų)
- Kiti keliai su danga
- Kelias su danga be ribiklių
- Gruntkelis
- Lauko/miško kelias
- Gatvė
- Dviračių/pėsčiųjų takas
- Geležinkelis
- Tiltas, viadukas
- Rekonstruojama A10 kelio atkarpa
- Valstybinės reikšmės kelio apsaugos zonos riba
- 1 — Kelio A10 piketas, km

Planuojama

- Susisiekimo ir inžinerinių tinklų koridoriaus teritorija (kelio A10 plėtros teritorija)
- Valstybinės reikšmės magistralinis kelias (I kat., „2+S+2")
- Pertvarkomas valstybinės reikšmės krašto kelias
- Pertvarkomas valstybinės reikšmės rajoninis kelias
- Jungiamasis kelias, magistralinio kelio priklausinys
- Dviračių/pėsčiųjų takas
- Kelio ašis
- Planuojamo kelio apsaugos zonos išorinė riba
- Kelio ruožas, kuriame bus taikomos triukšmo mažinimo priemonės
- Naikinamas esamas kelias ar jo atkarpa
- Automobilių tiltas
- Automobilių viadukas (dviejų lygių sankryža)
- Automobilių tunelis (dviejų lygių sankirta)
- Žiedinė sankryža
- Tiltas/pralaida (su natūraliu dugnu)
- Pralaida (su natūraliu dugnu)
- Pralaida
- Požeminė pėsčiųjų perėja
- Praėjimas stambiems gyvūnams
- Planuojamo kelio A10 piketas, km

Į kelio A10 plėtros teritoriją patenkantys pastatai

- Gyvenamosios paskirties

Aptarnavimo infrastruktūra

Esama

- Poilsio vieta
- Autobusų stotelė

Planuojama

- Naikinama autobusų stotelė
- Planuojama autobusų stotelė

TRANSPORTO APTARNAVIMUI IR EISMO DALYVIAMS SKIRTI PASLAUGŲ STATINIAI

- Degalinė
- Kavinė

INŽINERINĖ INFRASTRUKTŪRA

Elektros energijos tiekimo infrastruktūra

Esama

- 35 kV — Elektros skirstomųjų tinklų 35 kV oro linija (apsaugos zona - išilgai oro linijos esanti žemės juosta, kurios ribos po 15 metrų į abi puses nuo kraštinių oro linijos laidų, ir oro erdvė virš šios juostos)
- 110 kV — Elektros perdavimo tinklų 110 kV oro linija (apsaugos zona - išilgai oro linijos esanti žemės juosta, kurios ribos po 20 metrų į abi puses nuo kraštinių oro linijos laidų, ir oro erdvė virš šios juostos)
- 330 kV — Elektros perdavimo tinklų 330 kV oro linija (apsaugos zona - išilgai oro linijos esanti žemės juosta, kurios ribos po 30 metrų į abi puses nuo kraštinių oro linijos laidų, ir oro erdvė virš šios juostos)
- Elektros tinklų, statinių ir įrenginių apsaugos zona

Dujų tiekimo infrastruktūra

Esama

- Dujų skirstymo stotis (DSS) (apsaugos zona - žemės juosta, kurios ribos yra 25 metrų atstumu aplink teritorijos aptvėrimą, virš šios juostos esanti oro erdvė ir žemė po šia juosta)
- DJ — Magistralinio dujotiekio vamzdynas (apsaugos zona - išilgai vamzdyno trasos esanti žemės juosta, kurios ribos yra po 25 metrus į abi puses nuo vamzdyno ašies, virš šios juostos esanti oro erdvė, po šia juosta esanti žemė bei vanduo virš šios juostos ir po ją)
- Magistralinio dujotiekio apsaugos zona
- Magistralinio dujotiekio vietovės klasės teritorija (išilgai magistralinio dujotiekio vamzdyno trasos esanti žemės juosta, kurios ribos yra po 200 metrų į abi puses nuo vamzdyno ašies ir 200 metrų atstumu nuo kraštinių jo taškų)

Ryšių infrastruktūra

- Esama plačiajuosčio interneto (RAIN) šviesolaidinė linija (apsaugos zona – išilgai požeminių elektroninių ryšių tinklų laidinių linijų esanti žemės juosta, kurios ribos yra po vieną metrą į abi puses nuo šių laidinių linijų, vanduo virš jos ir žemė po šia juosta)
- Esamo plačiajuosčio interneto RAIN kabelio apsaugos zona

Vandentvarkos infrastruktūra

Planuojama

- Planuojamas paviršinių nuotekų tinklas

KITAIS PROJEKTAIS SUPLANUOTA INFRASTRUKTŪRA

- Suplanuota plačiajuosčio interneto (RAIN) šviesolaidinė linija

SAUGOMOS TERITORIJOS

- Valstybinio parko riba
- Draustinio riba
- Natura 2000 buveinių apsaugai svarbios teritorijos riba
- Europos Bendrijos svarbos buveinės teritorija ir jos tipo kodas

Botaniniai gamtos paveldo objektai

- Medis, medžių alėja
- Gamtos paveldo objekto buferinės apsaugos zona
- Saugomų augalų, gyvūnų ir grybų rūšių radavietė
- Raudonkepurio aksombaravykio apsaugos zona

NEKILNOJAMOJO KULTŪROS PAVELDO OBJEKTAI IR TERITORIJOS

- Kultūros paveldo objektas ir jo unikalus numeris
- 33331 — Kultūros paveldo objektų ir vietovių teritorijos ir jų unikalus numeris
- Apsaugos nuo fizinio poveikio pozonis
- Kultūros paveldo objektų ir vietovių teritorijos, kurios arba jų apsaugos zonos patenka ar ribojasi su kelio A10 plėtros teritorija

ŽEMĖS GELMIŲ IŠTEKLIAI

Naudingųjų iškasenų telkiniai

- Detaliai išžvalgyti telkiniai (*S* – smėlis, *Ž* – žvyras, *D* – durpės, *Dž* – detali žvalgyba, *488* – telkinio kodas)

Požeminio vandens vandenvietės

- Eksploatuojama vandenvietė

Požeminio vandens vandenviečių apsaugos zonos

- Griežto režimo apsaugos juosta (1-oji)
- Mikrobiologinės taršos apribojimo juosta (2-oji)
- Taršos apribojimo juosta (50 m)

POTENCIALŪS TARŠOS ŽIDINIAI

Pramonės, energetikos, transporto ir paslaugų objektai

- Ypatingai didelio pavojingumo
- Didelio pavojingumo

Tersiančių medžiagų kaupimo ir regeneravimo objektai

- Didelio pavojingumo
- Vidutinio pavojingumo

Gyvulininkystės objektai

- Vidutinio pavojingumo

KARSTINIS REGIONAS IR GEOLOGINIAI REIŠKINIAI

- Karstinis regionas
- Smegduobė

SNIEGO TIRPSMO IR LIŪČIŲ POTVYNIŲ TERITORIJOS

- Mažos tikimybės (0,1%) sniego tirpsmo ir liūčių potvynių teritorija
- Vidutinės tikimybės (1%) sniego tirpsmo ir liūčių potvynių teritorija
- Didelės tikimybės (10%) sniego tirpsmo ir liūčių potvynių teritorija

KITI ŽYMĖJIMAI

- Pastatas
- Kapinės
- Paviršinio vandens telkinys
- Pelkė
- Miškas
- Valstybinės reikšmės miškų plotas
- 227 — Miško kvartalo riba ir jo numeris
- Miško sklypo riba ir jo numeris
- Paviršinio vandens telkinio apsaugos zona
- Paviršinio vandens telkinio pakrantės apsaugos juosta

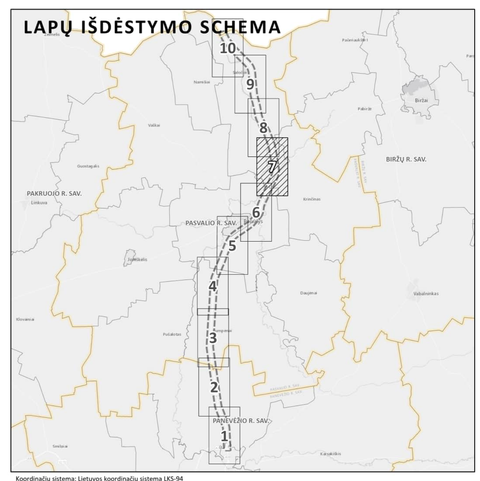
PASTABOS:

1. Kelių A17 ir A10 jungtis bus sprendžiama Valstybinės reikšmės magistralinio kelio A17 Panevėžio aplinkkelio susisiekimo komunikacijų inžinerinės infrastruktūros vystymo plano (toliau – A17 Planas) rengimo metu ir šios jungties sprendiniai bus integruojami į Planą sprendinių konkretizavimo stadijoje, todėl planuojamo kelio A10 ruožo pradžia gali keistis bei Plano sprendiniai, patenkantys į A17 Plano sprendinių įtakos zoną, bus tikslinami.
2. Plano bendrusiuose sprendiniuose pateikti susisiekimo komunikacijų, inžinerinės infrastruktūros ir su jais susiję sprendiniai yra preliminarūs ir gali būti tikslinami Plano sprendinių konkretizavimo stadijoje.
3. Kelio A10 plėtros teritorija gali būti tikslinama Plano sprendinių konkretizavimo stadijoje.
4. Bendrųjų sprendinių formavimo stadijoje vertinti magistralinių dujotiekių, elektros tinklų aukštos įtampos (330 kV, 110 kV) ir 35 kV oro linijų pertvarkymo sprendiniai bei numatytos paviršinio vandens surinkimo vietos bei išleidimo į aplinką krypty. Skirstomųjų elektros tinklų (10 kV, 0,4 kV) ir dujotiekių, elektroninių ryšių linijų, vandens tiekimo ir nuotekų, paviršinių nuotekų tvarkymo infrastruktūros planavimo ar pertvarkymo sprendiniai bus detalizuojami Plano sprendinių konkretizavimo stadijoje.

SITUACIJOS SCHEMA



LAPŲ IŠDĖSTYMO SCHEMA



Koordinačių sistema: Lietuvos koordinačių sistema LKS-94

Duomenų šaltiniai:

- Georeferencinio pagrindo kadastras. Lietuvos Respublikos miškų valstybės kadastras. Lietuvos Respublikos teritorijos M 1:10 000 skaitmeninis rastrinis ortofotografinis žemėlapis. © Lietuvos Respublikos aplinkos ministerija, 2025 m.
- Nekilnojamojo turto registras. © Valstybės įmonė Registrų centras, 2025 m.
- Saugomų teritorijų valstybės kadastras. © Valstybinė saugomų teritorijų tarnyba prie Aplinkos ministerijos, 2025 m.
- Žemės gelmių registras. © Lietuvos geologijos tarnyba prie Aplinkos ministerijos, 2025 m.
- Elektros perdavimo tinklo duomenų rinkinys. © AB Litgrid, 2025 m.
- Elektros skirstomojo tinklo duomenų rinkinys. Gamtinių dujų skirstomojo tinklo duomenų rinkinys. © AB ESO, 2025 m.
- Gamtinių dujų perdavimo tinklo duomenų rinkinys. © AB „Amber Grid", 2025 m.
- Paviršinių vandens telkinių apsaugos zonų ir paviršinių vandens telkinių pakrančių apsaugos juostų žemėlapis (WMS peržiūros paslauga); Potvynių grėsmės ir rizikos žemėlapiai; © Aplinkos apsaugos agentūra prie Aplinkos ministerijos, 2025 m.
- Kultūros vertybių registras. © Kultūros paveldo departamentas prie Kultūros ministerijos, 2025 m.
- Nacionalinis pėsčiųjų ir dviračių takų plėtros žemėlapis. © AB „Via Lietuva", 2025 m.

KVAL. PATV. DOK. NR.	TYRĖNS		
TP/0060	Teritorijų planavimo vadovė	Jurga Tamkienė	
A2207	Projekto vadovė	Lina Norkienė	
13927	Statinio projekto vadovas	Audrius Stonius	
	Teritorijų planavimo susisiekimo dalies vadovė	Laura Daukantienė	
	GIS inžinierė	Vilma Vanagaitė	

TERITORIJŲ PLANAVIMO DOKUMENTO PAVADINIMAS

VALSTYBINĖS REIKŠMĖS MAGISTRALINIO KELIO A10 PANEVĖŽYS–PASVALYS–RYGA SUSISIEKIMO KOMUNIKACIJŲ INŽINERINĖS INFRASTRUKTŪROS VYSTYMO PLANAS

BRĖŽINIO PAVADINIMAS

BENDRIEJI SPRENDINIAI (KONCEPCIJA). **ALTERNATYVA NR.2**

MASTELIS: M 1:5000

STADIJA: BENDRŲJŲ SPRENDINIŲ FORMAVIMO (KONCEPCIJA)

PLANAVIMO ORGANIZATORIUS: LIETUVOS RESPUBLIKOS SUSISIEKIMO MINISTERIJA

PASLAUGOS PIRKĖJAS: VšĮ „VIA LIETUVA"

DOKUMENTO ŽYMUO: 25ARH0016-00-STP-BS.BR-04

LAPAS: 7

LAPŲ: 10

VALSTYBINĖS REIKŠMĖS MAGISTRALINIO KELIO A10 PANEVĖŽYS–PASVALYS–RYGA SUSISIEKIMO KOMUNIKACIJŲ INŽINERINĖS INFRASTRUKTŪROS VYSTYMO PLANAS

BENDRIEJI SPRENDINIAI (KONCEPCIJA)

ALTERNATYVA NR.2

M 1:5000

SUTARTINIAI ŽYMĖJIMAI

- Seniūnijos riba
- Gyvenamosios vietovės riba
- 4400-0915-0049 — Žemės sklypo riba ir jo unikalus numeris

SUSISIEKIMO INFRASTRUKTŪRA

Esama

- A10 (E85) — Valstybinės reikšmės magistralinis kelias ir jo numeris (apsaugos zona - žemės juosta po 70 metrų į abi puses nuo kelio briaunų)
- 144 — Valstybinės reikšmės krašto kelias ir jo numeris (apsaugos zona - žemės juosta po 50 metrų nuo kelio briaunų)
- 2017 — Valstybinės reikšmės rajoninis kelias ir jo numeris (apsaugos zona - žemės juosta po 20 metrų nuo kelio briaunų)
- Kiti keliai su danga
- Kelias su danga be ršiklių
- Gruntkelis
- Lauko/miško kelias
- Gatvė
- Tiltas, viadukas
- Rekonstruojama A10 kelio atkarpa
- Valstybinės reikšmės kelio apsaugos zonos riba
- 1 — Kelio A10 piketas, km

Planuojama

- Susisiekimo ir inžinerinių tinklų koridoriaus teritorija (kelio A10 plėtros teritorija)
- Valstybinės reikšmės magistralinis kelias (I kat., „2+S+2")
- Jungiamasis kelias, magistralinio kelio priklausinys
- Dviračių/pėsčiųjų takas
- Kelio ašis
- Planuojamo kelio apsaugos zonos išorinė riba
- Kelio ruožas, kuriame bus taikomos triukšmo mažinimo priemonės
- Naikinamas esamas kelias ar jo atkarpa
- Automobilių tunelis (dviejų lygių sankirta)
- Pralaida (su natūraliu dugnu)
- Pralaida
- Požeminė pėsčiųjų perėja
- Praėjimas smulkiems ir vidutiniams gyvūnams
- Praėjimas smulkiems gyvūnams
- Planuojamo kelio A10 piketas, km

Į kelio A10 plėtros teritoriją patenkantys pastatai

- Gyvenamosios paskirties
- Negyvenamosios paskirties

Aptarnavimo infrastruktūra

Esama

- Autobusų stotelė

Planuojama

- Naikinama poilsio vieta
- Naikinama autobusų stotelė
- Planuojama autobusų stotelė

INŽINERINĖ INFRASTRUKTŪRA

Elektros energijos tiekimo infrastruktūra

Esama

- 35 kV — Elektros skirstomųjų tinklų 35 kV oro linija (apsaugos zona - išilgai oro linijos esanti žemės juosta, kurios ribos po 15 metrų į abi puses nuo kraštinių oro linijos laidų, ir oro erdvė virš šios juostos)
- Elektros tinklų, statinių ir įrenginių apsaugos zona

Ryšių infrastruktūra

- GSM ryšio bokštas
- Esama plačiajuosčio interneto (RAIN) šviesolaidinė linija (apsaugos zona – išilgai požeminių elektroninių ryšių tinklų laidinių linijų esanti žemės juosta, kurios ribos yra po vieną metrą į abi puses nuo šių laidinių linijų, vanduo virš jos ir žemė po šia juosta)
- Esamo plačiajuosčio interneto RAIN kabelio apsaugos zona

Vandentvarkos infrastruktūra

Planuojama

- Planuojamas paviršinių nuotekų tinklas

KITAIS PROJEKTAIS SUPLANUOTA INFRASTRUKTŪRA

- Suplanuota plačiajuosčio interneto (RAIN) šviesolaidinė linija

SAUGOMOS TERITORIJOS

- Valstybinio parko riba
- Draustinio riba
- Natura 2000 buveinių apsaugai svarbios teritorijos riba
- Saugomų augalų, gyvūnų ir grybų rūšių radavietė

NEKILNOJAMOJO KULTŪROS PAVELDO OBJEKTAI IR TERITORIJOS

- Kultūros paveldo objektas ir jo unikalus numeris
- 33331 — Kultūros paveldo objektų ir vietovių teritorijos ir jų unikalus numeris
- Kultūros paveldo objektų ir vietovių teritorijos, kurios arba jų apsaugos zonos patenka ar ribojasi su kelio A10 plėtros teritorija

ŽEMĖS GELMIŲ IŠTEKLIAI

Požeminio vandens vandenvietės

- Eksploatuojama vandenvietė

Požeminio vandens vandenviečių apsaugos zonos

- Griežto režimo apsaugos juosta (1-oji)
- Taršos apribojimo juosta (50 m)

POTENCIALŪS TARŠOS ŽIDINIAI

Pramonės, energetikos, transporto ir paslaugų objektai

- Didelio pavojingumo

Teršiančių medžiagų kaupimo ir regeneravimo objektai

- Didelio pavojingumo
- Vidutinio pavojingumo

Gyvulininkystės objektai

- Vidutinio pavojingumo

KARSTINIS REGIONAS IR GEOLOGINIAI REIŠKINIAI

- Karstinis regionas
- Smegduobė
- Įgriuva

SNIEGO TIRPSMO IR LIŪČIŲ POTVYNIŲ TERITORIJOS

- Mažos tikimybės (0,1%) sniego tirpsmo ir liūčių potvynių teritorija
- Vidutinės tikimybės (1%) sniego tirpsmo ir liūčių potvynių teritorija
- Didelės tikimybės (10%) sniego tirpsmo ir liūčių potvynių teritorija

KITI ŽYMĖJIMAI

- Pastatas
- Kapinės
- Paviršinio vandens telkinys
- Miškas
- Valstybinės reikšmės miškų plotas
- 227 — Miško kvartalo riba ir jo numeris
- Miško sklypo riba ir jo numeris
- Paviršinio vandens telkinio apsaugos zona
- Paviršinio vandens telkinio pakrantės apsaugos juosta

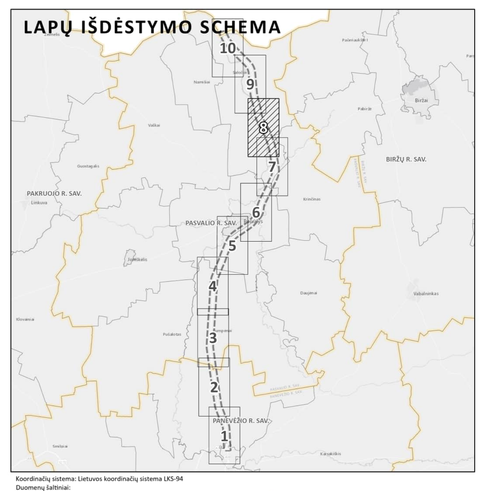
PASTABOS:

1. Kelių A17 ir A10 jungtis bus sprendžiama Valstybinės reikšmės magistralinio kelio A17 Panevėžio aplinkkelio susisiekimo komunikacijų inžinerinės infrastruktūros vystymo plano (toliau – A17 Planas) rengimo metu ir šios jungties sprendiniai bus integruojami į Planą sprendinių konkretizavimo stadijoje, todėl planuojamo kelio A10 ruožo pradžia gali keistis bei Plano sprendiniai, patenkantys į A17 Plano sprendinių įtakos zoną, bus tikslinami.
2. Plano bendruosiuose sprendiniuose pateikti susisiekimo komunikacijų, inžinerinės infrastruktūros ir su jais susiję sprendiniai yra preliminarūs ir gali būti tikslinami Plano sprendinių konkretizavimo stadijoje.
3. Kelio A10 plėtros teritorija gali būti tikslinama Plano sprendinių konkretizavimo stadijoje.
4. Bendrųjų sprendinių formavimo stadijoje vertinti magistralinių dujotiekių, elektros tinklų aukštos įtampos (330 kV, 110 kV) ir 35 kV oro linijų pertvarkymo sprendiniai bei numatytos paviršinio vandens surinkimo vietos bei išleidimo į aplinką kryptys. Skirstomųjų elektros tinklų (10 kV, 0,4 kV) ir dujotiekių, elektroninių ryšių linijų, vandens tiekimo ir nuotekų, paviršinių nuotekų tvarkymo infrastruktūros planavimo ar pertvarkymo sprendiniai bus detalizuojami Plano sprendinių konkretizavimo stadijoje.

SITUACIJOS SCHEMA



LAPŲ IŠDĖSTYMO SCHEMA



Koordinačių sistema: Lietuvos koordinačių sistema LKS-94

Duomenų šaltiniai:

- Georeferencinio pagrindo kadastras. Lietuvos Respublikos miškų valstybės kadastras. Lietuvos Respublikos teritorijos M 1:10 000 skaitmeninis rastrinis ortofotografinis žemėlapis. © Lietuvos Respublikos aplinkos ministerija, 2025 m.
- Nekilnojamojo turto registras. © Valstybės įmonė Registrų centras, 2025 m.
- Saugomų teritorijų valstybės kadastras. © Valstybinė saugomų teritorijų tarnyba prie Aplinkos ministerijos, 2025 m.
- Žemės gelmių registras. © Lietuvos geologijos tarnyba prie Aplinkos ministerijos, 2025 m.
- Elektros perdavimo tinklo duomenų rinkinys. © AB Litgrid, 2025 m.
- Elektros skirstomojo tinklo duomenų rinkinys. Gamtinių dujų skirstomojo tinklo duomenų rinkinys. © AB ESO, 2025 m.
- Gamtinių dujų perdavimo tinklo duomenų rinkinys. © AB „Amber Grid", 2025 m.
- Paviršinių vandens telkinių apsaugos zonų ir paviršinių vandens telkinių pakrantės apsaugos juostų žemėlapis (VMVĮ geriau pasilaugia). Potvynių grėsmės ir rizikos žemėlapiai. © Aplinkos apsaugos agentūra prie Aplinkos ministerijos, 2025 m.
- Kultūros vertybių registras. © Kultūros paveldo departamentas prie Kultūros ministerijos, 2025 m.
- Nacionalinis pasiūlų ir dvaržų takų plėtros žemėlapis. © AB „Via Lietuva", 2025 m.

KVAL. PATV. DOK. NR.	TYRĖNS	TERITORIJŲ PLANAVIMO DOKUMENTO PAVADINIMAS: VALSTYBINĖS REIKŠMĖS MAGISTRALINIO KELIO A10 PANEVĖŽYS–PASVALYS–RYGA SUSISIEKIMO KOMUNIKACIJŲ INŽINERINĖS INFRASTRUKTŪROS VYSTYMO PLANAS	
TPV0080	Teritorijų planavimo vadovė: Jurga Tamkevė	BRĖŽINIO PAVADINIMAS: BENDRIEJI SPRENDINIAI (KONCEPCIJA). ALTERNATYVA NR.2	MASTELIS: M 1:5000
A2207	Projekto vadovė: Lina Norkienė		STADIJA: BENDRIEJŲ SPRENDINIŲ FORMAVIMO (KONCEPCIJA)
13927	Statinio projekto vadovė: Audrius Stonius		
	Teritorijų planavimo susisiekimo dalies vadovė: Laura Daukantienė		
	GIS inžinierė: Vilma Vanagaitė		
PLANAVIMO ORGANIZATORIUS: LIETUVOS RESPUBLIKOS SUSISIEKIMO MINISTERIJA		DOKUMENTO ŽYMUO: 25ARH0016-00-STP-BS.BR-04	LAPAS: 8 / LAPŲ: 10
PASLAUGOS PIRKĖJAS: UAB „VIA LIETUVA"			

VALSTYBINĖS REIKŠMĖS MAGISTRALINIO KELIO A10 PANEVĖŽYS–PASVALYS–RYGA SUSISIEKIMO KOMUNIKACIJŲ INŽINERINĖS INFRASTRUKTŪROS VYSTYMO PLANAS

BENDRIEJI SPRENDINIAI (KONCEPCIJA)

ALTERNATYVA NR.2

M 1:5000

SUTARTINIAI ŽYMĖJIMAI

- Gyvenamosios vietovės riba
- Pasienio ruožo riba
- 4400-0915-0049 — Žemės sklypo riba ir jo unikalus numeris

SUSISIEKIMO INFRASTRUKTŪRA

Esama

- A10 E85 — Valstybinės reikšmės magistralinis kelias ir jo numeris (apsaugos zona - žemės juosta po 70 metrų į abi puses nuo kelio briaunų)
- 144 — Valstybinės reikšmės krašto kelias ir jo numeris (apsaugos zona - žemės juosta po 50 metrų nuo kelio briaunų)
- 2107 — Valstybinės reikšmės rajoninis kelias ir jo numeris (apsaugos zona - žemės juosta po 20 metrų nuo kelio briaunų)
- Kiti keliai su danga
- Kelias su danga be rišiklių
- Gruntkelis
- Lauko/miško kelias
- Gatvė
- Dviračių/pėsčiųjų takas
- Tiltas, viadukas
- Rekonstruojama A10 kelio atkarpa
- Valstybinės reikšmės kelio apsaugos zonos riba
- 1 — Kelio A10 piketas, km

Planuojama

- Susisiekimo ir inžinerinių tinklų koridoriaus teritorija (kelio A10 plėtros teritorija)
- Valstybinės reikšmės magistralinis kelias (I kat., „2+S+2")
- Pertvarkomas valstybinės reikšmės rajoninis kelias
- Jungiamasis kelias, magistralinio kelio priklausinys
- Dviračių/pėsčiųjų takas
- Kelio ašis
- Planuojamo kelio apsaugos zonos išorinė riba
- Kelio ruožas, kuriame bus taikomos triukšmo mažinimo priemonės
- Naikinamas esamas kelias ar jo atkarpa
- Automobilių viadukas (dviejų lygių sankryža)
- Žiedinė sankryža
- Pralaida (su natūraliu dugnu)
- Pralaida
- Požeminė pėsčiųjų perėja
- Praėjimas smulkiems gyvūnams
- 1 — Planuojamo kelio A10 piketas, km

Į kelio A10 plėtros teritoriją patenkantys pastatai

- Gyvenamosios paskirties
- Negyvenamosios paskirties

Aptarnavimo infrastruktūra

Esama

- Autobusų stotelė

Planuojama

- Naikinama autobusų stotelė
- Planuojama autobusų stotelė

TRANSPORTO APTARNAVIMUI IR EISMO DALYVIAMS SKIRTI PASLAUGŲ STATINIAI

- Kavinė

INŽINERINĖ INFRASTRUKTŪRA

Elektros energijos tiekimo infrastruktūra

Esama

- 35 kV transformatorinė (apsaugos zona - 5 metrų pločio žemės juosta aplink transformatorinę ir oro erdvė virš šios juostos)
- 35 kV — Elektros skirstomųjų tinklų 35 kV oro linija (apsaugos zona - išilgai oro linijos esanti žemės juosta, kurios ribos po 15 metrų į abi puses nuo kraštinių oro linijos laidų, ir oro erdvė virš šios juostos)
- Elektros tinklų, statinių ir įrenginių apsaugos zona

Ryšių infrastruktūra

- GSM ryšio bokštas
- Esama plačiajuosčio interneto (RAIN) šviesolaidinė linija (apsaugos zona – išilgai požeminių elektroninių ryšių tinklų laidinių linijų esanti žemės juosta, kurios ribos yra po vieną metrą į abi puses nuo šių laidinių linijų, vanduo virš jos ir žemė po šia juosta)
- Esamo plačiajuosčio interneto RAIN kabelio apsaugos zona

Vandentvarkos infrastruktūra

Planuojama

- Planuojamas paviršinių nuotekų tinklas

KITAIS PROJEKTAIS SUPLANUOTA INFRASTRUKTŪRA

- Suplanuota plačiajuosčio interneto (RAIN) šviesolaidinė linija

SAUGOMOS TERITORIJOS

- Draustinio riba

Botaniniai gamtos paveldo objektai

- Medis, medžių alėja
- Gamtos paveldo objekto buferinės apsaugos zona
- Saugomų augalų, gyvūnų ir grybų rūšių radavietė

NEKILNOJAMOJO KULTŪROS PAVELDO OBJEKTAI IR TERITORIJOS

- Kultūros paveldo objektas ir jo unikalus numeris
- 33231 — Kultūros paveldo objektų ir vietovių teritorijos ir jų unikalus numeris
- Vizualinės apsaugos pozonis
- Apsaugos nuo fizinio poveikio pozonis
- Kultūros paveldo objektų ir vietovių teritorijos, kurios arba jų apsaugos zonos patenka ar ribojasi su kelio A10 plėtros teritorija

ŽEMĖS GELMIŲ IŠTEKLIAI

Požeminio vandens vandenvietės

- Eksploatuojama vandenvietė

Požeminio vandens vandenviečių apsaugos zonos

- Griežto režimo apsaugos juosta (1-oji)
- Cheminės taršos apribojimo juostos (3-iosios) „B" sektorius
- Taršos apribojimo juosta (50 m)

POTENCIALŪS TARŠOS ŽIDINIAI

Pramonės, energetikos, transporto ir paslaugų objektai

- Ypatingai didelio pavojingumo
- Didelio pavojingumo
- Vidutinio pavojingumo

Teršiančių medžiagų kaupimo ir regeneravimo objektai

- Didelio pavojingumo
- Vidutinio pavojingumo

Gyvulininkystės objektai

- Vidutinio pavojingumo

KARSTINIS REGIONAS IR GEOLOGINIAI REIŠKINIAI

- Karstinis regionas
- Smegduobė
- Įgriuva

SNIEGO TIRPSMO IR LIŪČIŲ POTVYNIŲ TERITORIJOS

- Mažos tikimybės (0,1%) sniego tirpsmo ir liūčių potvynių teritorija
- Vidutinės tikimybės (1%) sniego tirpsmo ir liūčių potvynių teritorija
- Didelės tikimybės (10%) sniego tirpsmo ir liūčių potvynių teritorija

KITI ŽYMĖJIMAI

- Pastatas
- Kapinės
- Paviršinio vandens telkinys
- Miškas
- Valstybinės reikšmės miškų plotas
- 227 — Miško kvartalo riba ir jo numeris
- Miško sklypo riba ir jo numeris
- Paviršinio vandens telkinio apsaugos zona
- Paviršinio vandens telkinio pakrantės apsaugos juosta

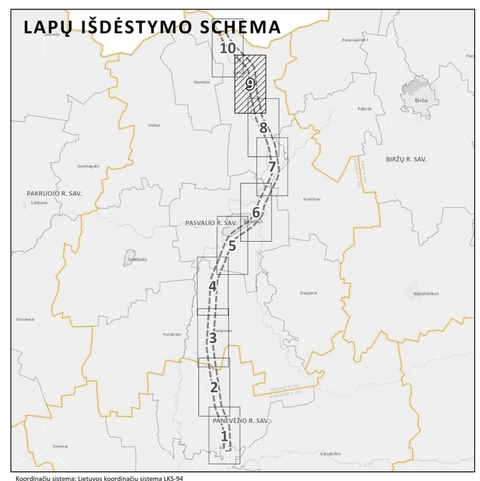
PASTABOS:

1. Kelių A17 ir A10 jungtis bus sprendžiama Valstybinės reikšmės magistralinio kelio A17 Panevėžio aplinkkelio susisiekimo komunikacijų inžinerinės infrastruktūros vystymo plano (toliau – A17 Planas) rengimo metu ir šios jungties sprendiniai bus integruojami į Planą sprendinių konkretizavimo stadijoje, todėl planuojamo kelio A10 ruožo pradžia gali keistis bei Plano sprendiniai, patenkantys į A17 Plano sprendinių įtakos zoną, bus tikslinami.
2. Plano bendrusiuose sprendiniuose pateikti susisiekimo komunikacijų, inžinerinės infrastruktūros ir su jais susiję sprendiniai yra preliminarūs ir gali būti tikslinami Plano sprendinių konkretizavimo stadijoje.
3. Kelio A10 plėtros teritorija gali būti tikslinama Plano sprendinių konkretizavimo stadijoje.
4. Bendrųjų sprendinių formavimo stadijoje vertinti magistralinių dujotiekių, elektros tinklų aukštos įtampos (330 kV, 110 kV) ir 35 kV oro linijų pertvarkymo sprendiniai bei numatytos paviršinio vandens surinkimo vietos bei išleidimo į aplinką kryptys. Skirstomųjų elektros tinklų (10 kV, 0,4 kV) ir dujotiekių, elektroninių ryšių linijų, vandens tiekimo ir nuotekų, paviršinių nuotekų tvarkymo infrastruktūros planavimo ar pertvarkymo sprendiniai bus detalizuojami Plano sprendinių konkretizavimo stadijoje.

SITUACIJOS SCHEMA



LAPŲ IŠDĖSTYMO SCHEMA



Koordinačių sistema: Lietuvos koordinačių sistema LKS-94

Duomenų šaltiniai:

- Georeferencinio pagrindo kadastras. © Lietuvos Respublikos miškų valstybės kadastras.
- Lietuvos Respublikos teritorijos M 1:10 000 skaitmeninis rastrinis ortofotografinis žemėlapis. © Lietuvos Respublikos aplinkos ministerija, 2025 m.
- Nekilnojamojo turto registras. © Valstybės įmonė Registrų centras, 2025 m.
- Saugomų teritorijų valstybės kadastras. © Valstybinė saugomų teritorijų tarnyba prie Aplinkos ministerijos, 2025 m.
- Žemės gelmių registras. © Lietuvos geologijos tarnyba prie Aplinkos ministerijos, 2025 m.
- Elektros perdavimo tinklo duomenų rinkinys. © AB Ligtel, 2025 m.
- Elektros skirstomojo tinklo duomenų rinkinys. Gamtinių dujų skirstomojo tinklo duomenų rinkinys. © AB ESO, 2025 m.
- Gamtinių dujų perdavimo tinklo duomenų rinkinys. © AB „Amber Grid", 2025 m.
- Paviršinių vandens telkinių apsaugos zonų ir paviršinių vandens telkinių pakrantės apsaugos juostų duomenų rinkinys (WMS peržiūros paslauga). Potvynių pikomes ir rizikos žemėlapiai. © Aplinkos apsaugos agentūra prie Aplinkos ministerijos, 2025 m.
- Kultūros vertybių registras. © Kultūros paveldo departamentas prie Kultūros ministerijos, 2025 m.
- Nacionalinis plačiajuostį ir dviračių takų plėtros žemėlapis. © AB „Via Lietuva", 2025 m.

KVAL. PATV. DOK. NR.	TYRĖNS			TERITORIJŲ PLANAVIMO DOKUMENTO PAVADINIMAS: VALSTYBINĖS REIKŠMĖS MAGISTRALINIO KELIO A10 PANEVĖŽYS–PASVALYS–RYGA SUSISIEKIMO KOMUNIKACIJŲ INŽINERINĖS INFRASTRUKTŪROS VYSTYMO PLANAS	
TPV0060	Teritorijų planavimo vadovė	Jurga Tamkienė		BRĖŽINIO PAVADINIMAS: BENDRIEJI SPRENDINIAI (KONCEPCIJA). ALTERNATYVA NR.2	MASTELIS: M 1:5000; STADIJA: BENDRIJŲ SPRENDINIŲ FORMAVIMO (KONCEPCIJA)
A2207	Projekto vadovė	Lina Norkienė			
13927	Statinio projekto vadovas	Audrius Stonius			
	Teritorijų planavimo susisiekimo dalies vadovė	Laura Daukantienė			
	GIS inžinierė	Vilma Vanagaitė			
PLANAVIMO ORGANIZATORIUS: LIETUVOS RESPUBLIKOS SUSISIEKIMO MINISTERIJA				DOKUMENTO ŽYMUO: 25ARH0016-00-STP-BS.BR-04	LAPAS: 9; LAPŲ: 10
PASLAUGOS PIRKĖJAS: 'Via Lietuva AB „VIA LIETUVA"					

VALSTYBINĖS REIKŠMĖS MAGISTRALINIO KELIO A10 PANEVĖŽYS–PASVALYS–RYGA SUSISIEKIMO KOMUNIKACIJŲ INŽINERINĖS INFRASTRUKTŪROS VYSTYMO PLANAS

BENDRIEJI SPRENDINIAI (KONCEPCIJA)

ALTERNATYVA NR.2

M 1:5000

LATVIJOS RESPUBLIKA

SUTARTINIAI ŽYMĖJIMAI

- Valstybės sienos riba
- Savivaldybės riba
- Seniūnijos riba
- Gyvenamosios vietovės riba
- Pasienio ruožo riba
- 4400-0915-0049 Žemės sklypo riba ir jo unikalus numeris

SUSISIEKIMO INFRASTRUKTŪRA

Esama

- A10 E85 Valstybinės reikšmės magistralinis kelias ir jo numeris (apsaugos zona - žemės juosta po 70 metrų į abi puses nuo kelio briaunų)
- 144 Valstybinės reikšmės krašto kelias ir jo numeris (apsaugos zona - žemės juosta po 50 metrų nuo kelio briaunų)
- 2072 Valstybinės reikšmės rajoninis kelias ir jo numeris (apsaugos zona - žemės juosta po 20 metrų nuo kelio briaunų)
- Kiti keliai su danga
- Kelias su danga be rišiklių
- Gruntkelis
- Lauko/miško kelias
- Gatvė
- Dviračių/pėsčiųjų takas
- Tiltas, viadukas
- Rekonstruojama A10 kelio atkarpa
- Valstybinės reikšmės kelio apsaugos zonos riba
- 1 Kelio A10 piketas, km

Planuojama

- Susisiekimo ir inžinerinių tinklų koridoriaus teritorija (kelio A10 plėtros teritorija)
- Valstybinės reikšmės magistralinis kelias (I kat., „2+S+2")
- Jungiamasis kelias, magistralinio kelio priklausinys
- Dviračių/pėsčiųjų takas
- Kelio ašis
- Planuojamo kelio apsaugos zonos išorinė riba
- Kelio ruožas, kuriame bus taikomos triukšmo mažinimo priemonės
- Naikinamas esamas kelias ar jo atkarpa
- Automobilių viadukas (dviejų lygių sankryža)
- Žiedinė sankryža
- Pralaida
- Žaliasis tiltas
- P Planuojama vieta poilsio aikštelės įrengimui
- 1 Planuojamo kelio A10 piketas, km

Į kelio A10 plėtros teritoriją patenkantys pastatai

- Negyvenamosios paskirties

Aptarnavimo infrastruktūra

Esama

- Poilsio vieta
- Autobusų stotelė

Planuojama

- Naikinama poilsio vieta
- Naikinama autobusų stotelė
- Planuojama autobusų stotelė

TRANSPORTO APTARNAVIMUI IR EISMO DALYVIAMS SKIRTI PASLAUGŲ STATINIAI

- Degalinė
- Kavinė

INŽINERINĖ INFRASTRUKTŪRA

Elektros energijos tiekimo infrastruktūra

Esama

- 35 kV Elektros skirstomųjų tinklų 35 kV oro linija (apsaugos zona - išilgai oro linijos esanti žemės juosta, kurios ribos po 15 metrų į abi puses nuo kraštinių oro linijos laidų, ir oro erdvė virš šios juostos)
- Elektros tinklų, statinių ir įrenginių apsaugos zona

Naftos tiekimo infrastruktūra

- Magistralinio naftotiekio vamzdynas (apsaugos zona - išilgai vamzdyno trasos esanti žemės juosta, kurios ribos yra po 25 metrus į abi puses nuo vamzdyno ašies, virš šios juostos esanti oro erdvė, po šia juosta esanti žemė bei vanduo virš šios juostos ir po ja)
- Magistralinio naftotiekio apsaugos zona

Ryšių infrastruktūra

- Esama plačiajuosčio interneto (RAIN) šviesolaidinė linija (apsaugos zona – išilgai požeminių elektroninių ryšių tinklų laidinių linijų esanti žemės juosta, kurios ribos yra po vieną metrą į abi puses nuo šių laidinių linijų, vanduo virš jos ir žemė po šia juosta)
- Esamo plačiajuosčio interneto RAIN kabelio apsaugos zona

KITAIS PROJEKTAIS SUPLANUOTA INFRASTRUKTŪRA

- Suplanuota plačiajuosčio interneto (RAIN) šviesolaidinė linija
- Suplanuota elektros kabelių požeminė linija
- Suplanuotos elektros kabelių požeminės linijos apsaugos zona

SAUGOMOS TERITORIJOS

Botaniniai gamtos paveldo objektai

- Medis, medžių alėja
- Gamtos paveldo objekto buferinės apsaugos zona
- Saugomų augalų, gyvūnų ir grybų rūšių radavietė

NEKILNOJAMOJO KULTŪROS PAVELDO OBJEKTAI IR TERITORIJOS

- Kultūros paveldo objektas ir jo unikalus numeris
- 33331 Kultūros paveldo objektų ir vietovių teritorijos ir jų unikalus numeris
- Vizualinės apsaugos pozonis
- Apsaugos nuo fizinio poveikio pozonis
- Kultūros paveldo objektų ir vietovių teritorijos, kurios arba jų apsaugos zonos patenka ar ribojasi su kelio A10 plėtros teritorija

ŽEMĖS GELMIŲ IŠTEKLIAI

Naudingųjų iškasenų telkiniai

- Detaliai išžvalgyti telkiniai (*S* – smėlis, *Ž* – žvyras, *D* – durpės, *DŽ* – detali žvalgyba, *488* – telkinio kodas)

Požeminio vandens vandenvietės

- Eksploatuojama vandenvietė

Požeminio vandens vandenviečių apsaugos zonos

- Griežto režimo apsaugos juosta (1-oji)
- Taršos apribojimo juosta (50 m)

POTENCIALŪS TARŠOS ŽIDINIAI

Pramonės, energetikos, transporto ir paslaugų objektai

- Ypatingai didelio pavojingumo
- Didelio pavojingumo
- Vidutinio pavojingumo

Teršiančių medžiagų kaupimo ir regeneravimo objektai

- Vidutinio pavojingumo

Gyvulininkystės objektai

- Vidutinio pavojingumo

KARSTINIS REGIONAS IR GEOLOGINIAI REIŠKINIAI

- Karstinis regionas
- Smegduobė
- Įgriuva

SNIEGO TIRPSMO IR LIŪČIŲ POTVYNIŲ TERITORIJOS

- Mažos tikimybės (0,1%) sniego tirpsmo ir liūčių potvynių teritorija
- Vidutinės tikimybės (1%) sniego tirpsmo ir liūčių potvynių teritorija
- Didelės tikimybės (10%) sniego tirpsmo ir liūčių potvynių teritorija

KITI ŽYMĖJIMAI

- Pastatas
- Kapinės
- Paviršinio vandens telkinys
- Pelkė
- Miškas
- Valstybinės reikšmės miškų plotas
- 227 Miško kvartalo riba ir jo numeris
- Miško sklypo riba ir jo numeris
- Paviršinio vandens telkinio apsaugos zona
- Paviršinio vandens telkinio pakrantės apsaugos juosta

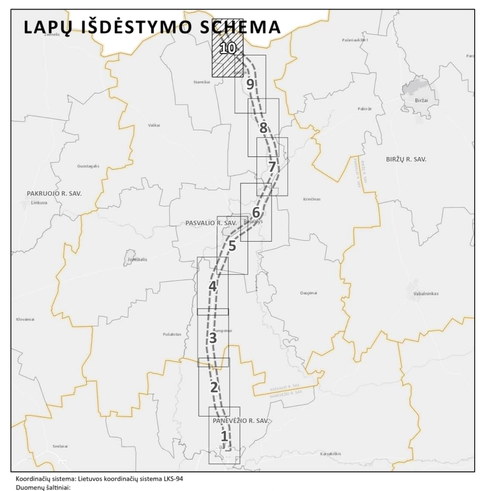
PASTABOS:

1. Kelių A17 ir A10 jungtis bus sprendžiama Valstybinės reikšmės magistralinio kelio A17 Panevėžio aplinkkelio susisiekimo komunikacijų inžinerinės infrastruktūros vystymo plano (toliau – A17 Planas) rengimo metu ir šios jungties sprendiniai bus integruojami į Planą sprendinių konkretizavimo stadijoje, todėl planuojamo kelio A10 ruožo pradžia gali keistis bei Plano sprendiniai, patenkantys į A17 Plano sprendinių įtakos zoną, bus tikslinami.
2. Plano bendrusiuose sprendiniuose pateikti susisiekimo komunikacijų, inžinerinės infrastruktūros ir su jais susiję sprendiniai yra preliminarūs ir gali būti tikslinami Plano sprendinių konkretizavimo stadijoje.
3. Kelio A10 plėtros teritorija gali būti tikslinama Plano sprendinių konkretizavimo stadijoje.
4. Bendrųjų sprendinių formavimo stadijoje vertinti magistralinių dujotiekių, elektros tinklų aukštos įtampos (330 kV, 110 kV) ir 35 kV oro linijų pertvarkymo sprendiniai bei numatytos paviršinio vandens surinkimo vietos bei išleidimo į aplinką kryptys. Skirstomųjų elektros tinklų (10 kV, 0,4 kV) ir dujotiekių, elektroninių ryšių linijų, vandens tiekimo ir nuotekų, paviršinių nuotekų tvarkymo infrastruktūros planavimo ar pertvarkymo sprendiniai bus detalizuojami Plano sprendinių konkretizavimo stadijoje.

SITUACIJOS SCHEMA



LAPŲ IŠDĖSTYMO SCHEMA



Koordinačių sistema: Lietuvos koordinačių sistema LKS-94

Duomenų šaltiniai:

- Georeferencinio pagrindo kadastras. Lietuvos Respublikos miškų valstybės kadastras. Lietuvos Respublikos teritorijos M 1:10 000 skaitmeninis rastrinis ortofotografinis žemėlapis. © Lietuvos Respublikos aplinkos ministerija, 2025 m.
- Nekilnojamojo turto registras. © Valstybės įmonė Registrų centras, 2025 m.
- Saugomų teritorijų valstybės kadastras. © Valstybinė saugomų teritorijų tarnyba prie Aplinkos ministerijos, 2025 m.
- Žemės gelmių registras. © Lietuvos geologijos tarnyba prie Aplinkos ministerijos, 2025 m.
- Elektros perdavimo tinklo duomenų rinkinys. © AB Litgrid, 2025 m.
- Elektros skirstomojo tinklo duomenų rinkinys. Gamtinių dujų skirstomojo tinklo duomenų rinkinys. © AB ESO, 2025 m.
- Gamtinių dujų perdavimo tinklo duomenų rinkinys. © AB „Amber Grid", 2025 m.
- Paviršinių vandens telkinių apsaugos zonų ir paviršinių vandens telkinių pakrantės apsaugos juostų žemėlapis (WMS peržiūros paslauga); Potvynių grėsmės ir rizikos žemėlapiai; © Aplinkos apsaugos agentūra prie Aplinkos ministerijos, 2025 m.
- Kultūros vertybių registras. © Kultūros paveldo departamentas prie Kultūros ministerijos, 2025 m.
- Nacionalinis pėsčiųjų ir dviračių takų plėtros žemėlapis. © AB „Via Lietuva", 2025 m.

KVAL. PATV. DOK. NR.	TYRĖNS	TERITORIJŲ PLANAVIMO DOKUMENTO PAVADINIMAS: VALSTYBINĖS REIKŠMĖS MAGISTRALINIO KELIO A10 PANEVĖŽYS–PASVALYS–RYGA SUSISIEKIMO KOMUNIKACIJŲ INŽINERINĖS INFRASTRUKTŪROS VYSTYMO PLANAS	
TPV0060	Teritorijų planavimo vadovė	Jurga Tamkienė	
A2207	Projekto vadovė	Lina Norkienė	
13927	Statinio projekto vadovas	Audrius Stonius	
	Teritorijų planavimo susisiekimo dalies vadovė	Laura Daukantienė	
	GIS inžinierė	Vilma Vanagaitė	
PLANAVIMO ORGANIZATORIUS: LIETUVOS RESPUBLIKOS SUSISIEKIMO MINISTERIJA. PASLAUGOS PIRKĖJAS: 'Via Lietuva AB „VIA LIETUVA"		BRĖŽINIO PAVADINIMAS: BENDRIEJI SPRENDINIAI (KONCEPCIJA). ALTERNATYVA NR.2	MASTELIS: M 1:5000; STADIJA: BENDRŲJŲ SPRENDINIŲ FORMAVIMO (KONCEPCIJA)
		DOKUMENTO ŽYMUO: 25ARH0016-00-STP-BS.BR-04	LAPAS: 10; LAPŲ: 10