

Sutartiniai žymėjimai

1 Kelio kilometras

Planuojami keliai

- Kelio A10 asfalto krašto riba
- Jungiamųjų ir kitų kelių asfalto krašto riba
- Pėsčiųjų ir dviračių takai
- Planuojamas kelio sklypas
- Išperkami pastatai
- Siūlomos triukšmo užtvartos

Pastatai

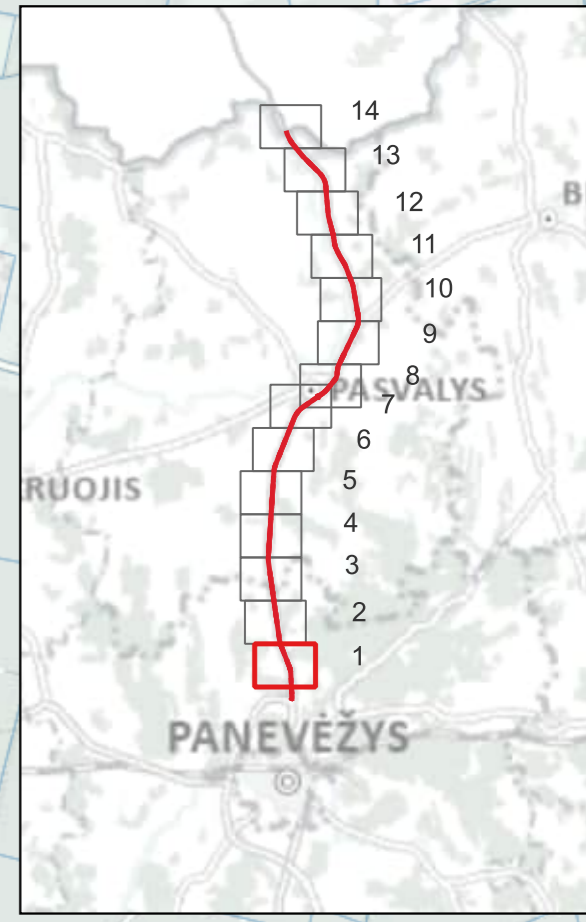
- Gyvenamieji
- Mokslų
- Viešbučių
- Kiti
- Kelio A10 sklypai
- Sklypai

Triukšmo lygis Ldienos

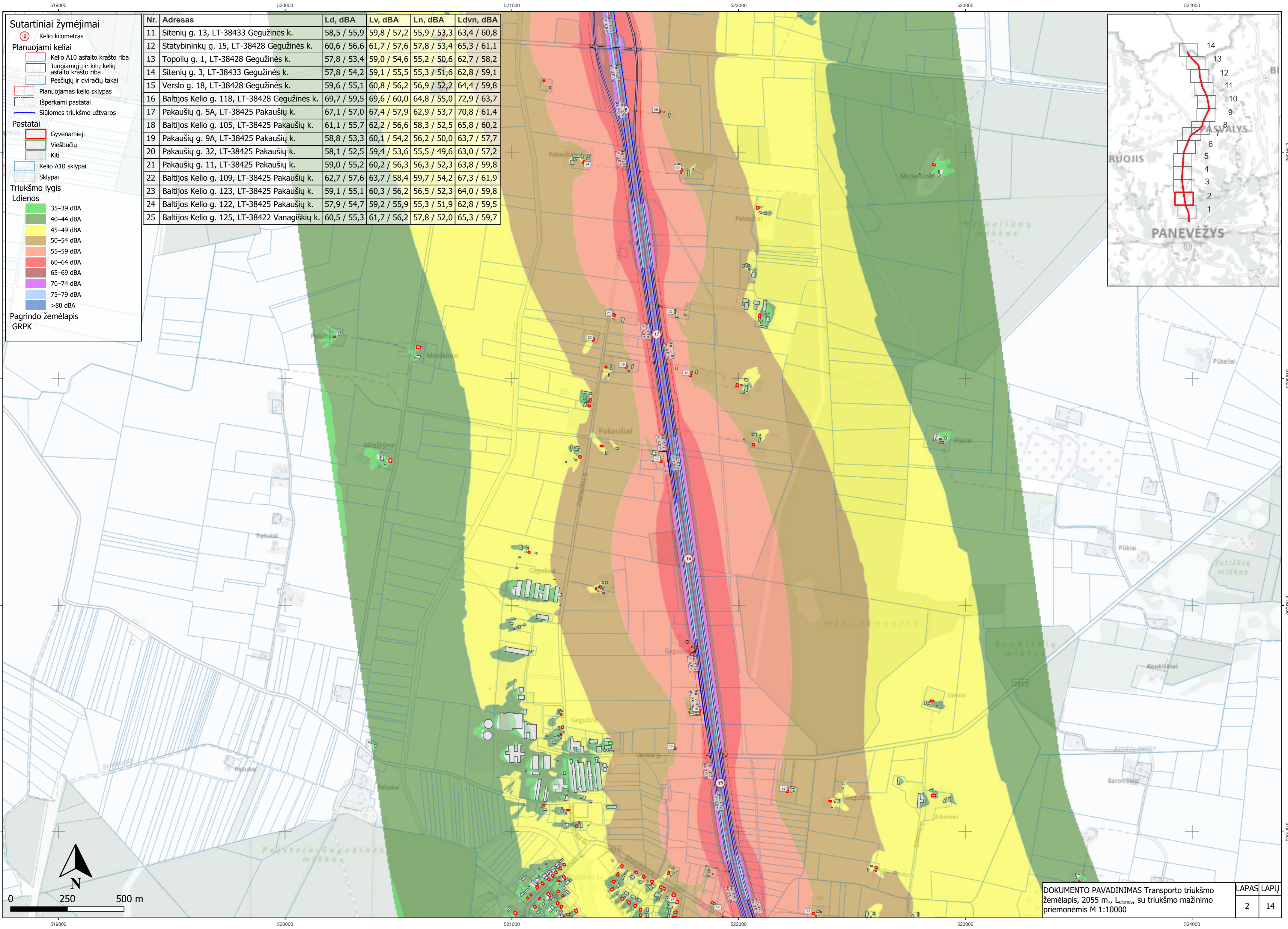
- 35–39 dBA
- 40–44 dBA
- 45–49 dBA
- 50–54 dBA
- 55–59 dBA
- 60–64 dBA
- 65–69 dBA
- 70–74 dBA
- 75–79 dBA
- >80 dBA

Pagrindo žemėlapis GRPK

Nr.	Adresas	Ld, dBA	Lv, dBA	Ln, dBA	Ldvn, dBA
1	Baltijos Kelio g. 41, LT-38436 Stanionių k.	58,4 / 56,8	59,7 / 58,1	55,7 / 54,1	63,3 / 61,6
2	Sendvario g. 2, LT-38436 Stanionių k.	59,4 / 57,2	60,7 / 58,4	56,7 / 54,4	64,3 / 61,9
3	Stanionių g. 1, LT-38436 Stanionių k.	62,0 / 57,3	63,0 / 58,3	58,9 / 54,2	66,5 / 61,8
4	Ištro g. 5, LT-38436 Stanionių k.	59,2 / 57,2	60,5 / 58,5	56,5 / 54,4	64,1 / 62,0
5	Baltijos Kelio g. 40, LT-38436 Stanionių k.	62,5 / 58,2	63,5 / 59,1	59,4 / 54,8	67,0 / 62,5
6	Baltijos Kelio g. 47, LT-38436 Stanionių k.	60,9 / 57,8	62,0 / 58,8	58,0 / 54,8	65,6 / 62,4
7	Baltijos Kelio g. 59, LT-38436 Stanionių k.	59,0 / 57,5	60,2 / 58,7	56,3 / 54,7	63,8 / 62,3
8	Baltijos Kelio g. 90, LT-38428 Gegužinės k.	59,6 / 56,6	60,8 / 57,6	56,8 / 53,5	64,4 / 61,2
9	Baltijos Kelio g. 100, LT-38432 Pajstrio k.	58,1 / 53,9	59,3 / 55,0	55,4 / 50,9	62,9 / 58,5
10	Baltijos Kelio g. 112, LT-38428 Gegužinės k.	64,0 / 57,9	64,6 / 59,0	60,3 / 55,0	68,1 / 62,6



0 250 500 m



Sutartiniai žymėjimai

② Kelio kilometras

Planuojami keliai

- Kelio A10 asfalto krašto riba
- Jungiamųjų ir kitų kelių asfalto krašto riba
- Pėsčiųjų ir dviračių takai
- Planuojamas kelio sklypas
- Išperkami pastatai
- Siūlomos triukšmo užtvaros

Pastatai

- Gyvenamieji
- Viešbučių
- Kiti
- Kelio A10 sklypai
- Sklypai

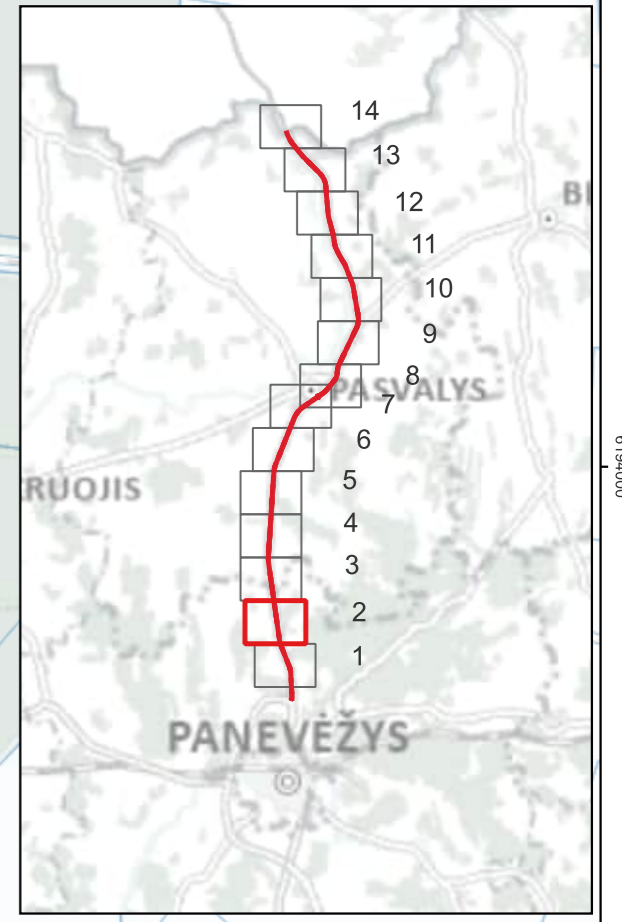
Triukšmo lygis

Ldienos

- 35–39 dBA
- 40–44 dBA
- 45–49 dBA
- 50–54 dBA
- 55–59 dBA
- 60–64 dBA
- 65–69 dBA
- 70–74 dBA
- 75–79 dBA
- >80 dBA

Pagrindo žemėlapis
GRPK

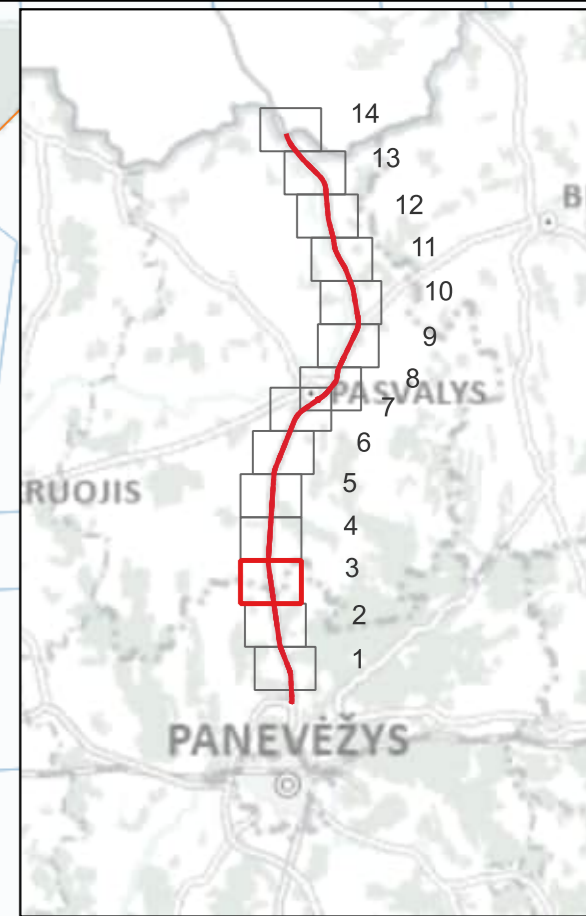
Nr.	Adresas	Ld, dBA	Lv, dBA	Ln, dBA	Ldvn, dBA
11	Sitenių g. 13, LT-38433 Gegužinės k.	58,5 / 55,9	59,8 / 57,2	55,9 / 53,3	63,4 / 60,8
12	Statybininkų g. 15, LT-38428 Gegužinės k.	60,6 / 56,6	61,7 / 57,6	57,8 / 53,4	65,3 / 61,1
13	Topolių g. 1, LT-38428 Gegužinės k.	57,8 / 53,4	59,0 / 54,6	55,2 / 50,6	62,7 / 58,2
14	Sitenių g. 3, LT-38433 Gegužinės k.	57,8 / 54,2	59,1 / 55,5	55,3 / 51,6	62,8 / 59,1
15	Verslo g. 18, LT-38428 Gegužinės k.	59,6 / 55,1	60,8 / 56,2	56,9 / 52,2	64,4 / 59,8
16	Baltijos Kelio g. 118, LT-38428 Gegužinės k.	69,7 / 59,5	69,6 / 60,0	64,8 / 55,0	72,9 / 63,7
17	Pakaušių g. 5A, LT-38425 Pakaušių k.	67,1 / 57,0	67,4 / 57,9	62,9 / 53,7	70,8 / 61,4
18	Baltijos Kelio g. 105, LT-38425 Pakaušių k.	61,1 / 55,7	62,2 / 56,6	58,3 / 52,5	65,8 / 60,2
19	Pakaušių g. 9A, LT-38425 Pakaušių k.	58,8 / 53,3	60,1 / 54,2	56,2 / 50,0	63,7 / 57,7
20	Pakaušių g. 32, LT-38425 Pakaušių k.	58,1 / 52,5	59,4 / 53,6	55,5 / 49,6	63,0 / 57,2
21	Pakaušių g. 11, LT-38425 Pakaušių k.	59,0 / 55,2	60,2 / 56,3	56,3 / 52,3	63,8 / 59,8
22	Baltijos Kelio g. 109, LT-38425 Pakaušių k.	62,7 / 57,6	63,7 / 58,4	59,7 / 54,2	67,3 / 61,9
23	Baltijos Kelio g. 123, LT-38425 Pakaušių k.	59,1 / 55,1	60,3 / 56,2	56,5 / 52,3	64,0 / 59,8
24	Baltijos Kelio g. 122, LT-38425 Pakaušių k.	57,9 / 54,7	59,2 / 55,9	55,3 / 51,9	62,8 / 59,5
25	Baltijos Kelio g. 125, LT-38422 Vanagiškių k.	60,5 / 55,3	61,7 / 56,2	57,8 / 52,0	65,3 / 59,7



Sutartiniai žymėjimai

- 3 Kelio kilometras
- Planuojami keliai**
 - Kelio A10 asfalto krašto riba
 - Jungiamųjų ir kitų kelių asfalto krašto riba
 - Pėsčiųjų ir dviračių takai
 - Planuojamas kelio sklypas
 - Išperkami pastatai
 - Siūlomos triukšmo užtvartos
- Pastatai**
 - Gyvenamieji
 - Kiti
 - Administracinės ribos
 - Kelio A10 sklypai
 - Sklypai
- Triukšmo lygis**
- Ldienos**
 - 35–39 dBA
 - 40–44 dBA
 - 45–49 dBA
 - 50–54 dBA
 - 55–59 dBA
 - 60–64 dBA
 - 65–69 dBA
 - 70–74 dBA
 - 75–79 dBA
 - >80 dBA
- Pagrindo žemėlapis GRPK

Nr.	Adresas	Ld, dBA	Lv, dBA	Ln, dBA	Ldvn, dBA
26	Baltijos Kelio g. 127, LT-38422 Vanagiškių k.	62,7 / 58,3	63,7 / 59,0	59,6 / 54,7	67,2 / 62,5
27	Baltijos Kelio g. 128, LT-38422 Vanagiškių k.	60,1 / 57,5	61,4 / 58,7	57,4 / 54,7	65,0 / 62,3
28	Baltijos Kelio g. 130, LT-38422 Petručiškio k.	61,8 / 58,3	62,8 / 59,2	58,7 / 55,0	66,3 / 62,7
29	Šakiškių k. 15, LT-38422	59,4 / 54,1	60,6 / 54,9	56,7 / 50,7	64,2 / 58,4
30	Šakiškių k. 16, LT-38422	62,9 / 58,0	63,7 / 58,5	59,6 / 54,0	67,3 / 61,9
31	Šakiškių k. 17, LT-38422	59,6 / 55,3	60,6 / 56,2	56,5 / 52,1	64,1 / 59,8
32	Preibių g. 1, LT-39236 Sereikonių k.	58,5 / 55,3	59,8 / 56,5	55,9 / 52,6	63,4 / 60,1
33	Šakiškių k. 14, LT-38422	61,0 / 57,7	62,2 / 58,7	58,3 / 54,7	65,8 / 62,3
34	Baltijos Kelio g. 8, LT-39236 Sereikonių k.	61,1 / 56,4	62,2 / 57,4	58,3 / 53,3	65,8 / 60,9
35	Baltijos Kelio g. 6, LT-39236 Sereikonių k.	67,6 / 58,1	67,8 / 59,1	63,3 / 55,0	71,2 / 62,7
36	Baltijos Kelio g. 3, LT-39236 Sereikonių k.	60,3 / 56,3	61,5 / 57,4	57,6 / 53,4	65,1 / 61,0
37	Baltijos Kelio g. 1, LT-39236 Sereikonių k.	58,7 / 54,2	60,0 / 55,4	56,1 / 51,4	63,6 / 58,9



6197000

6197000

6196000

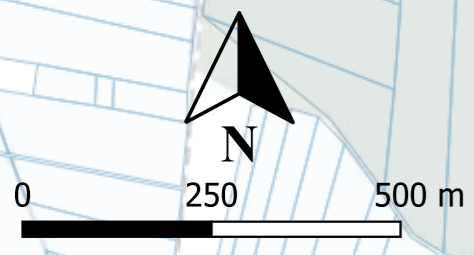
6196000

0009619

0009619

6196000

0009619



Sutartiniai žymėjimai

4 Kelio kilometras

Planuojami keliai

- Kelio A10 asfalto krašto riba
- Jungiamųjų ir kitų kelių asfalto krašto riba
- Pėsčiųjų ir dviračių takai
- Planuojamas kelio sklypas
- Išperkami pastatai
- Siūlomos triukšmo užtvartos

Pastatai

- Gyvenamieji
- Gydymo
- Mokslų
- Kiti
- Kelio A10 sklypai
- Sklypai

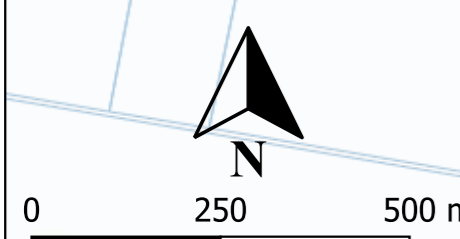
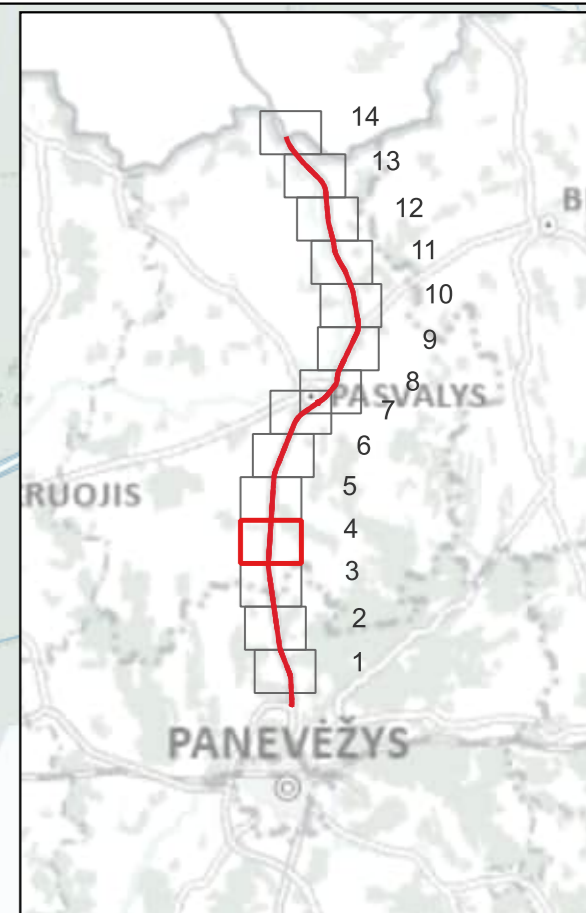
Triukšmo lygis

Ldienos

- 35–39 dBA
- 40–44 dBA
- 45–49 dBA
- 50–54 dBA
- 55–59 dBA
- 60–64 dBA
- 65–69 dBA
- 70–74 dBA
- 75–79 dBA
- >80 dBA

Pagrindo žemėlapis GRPK

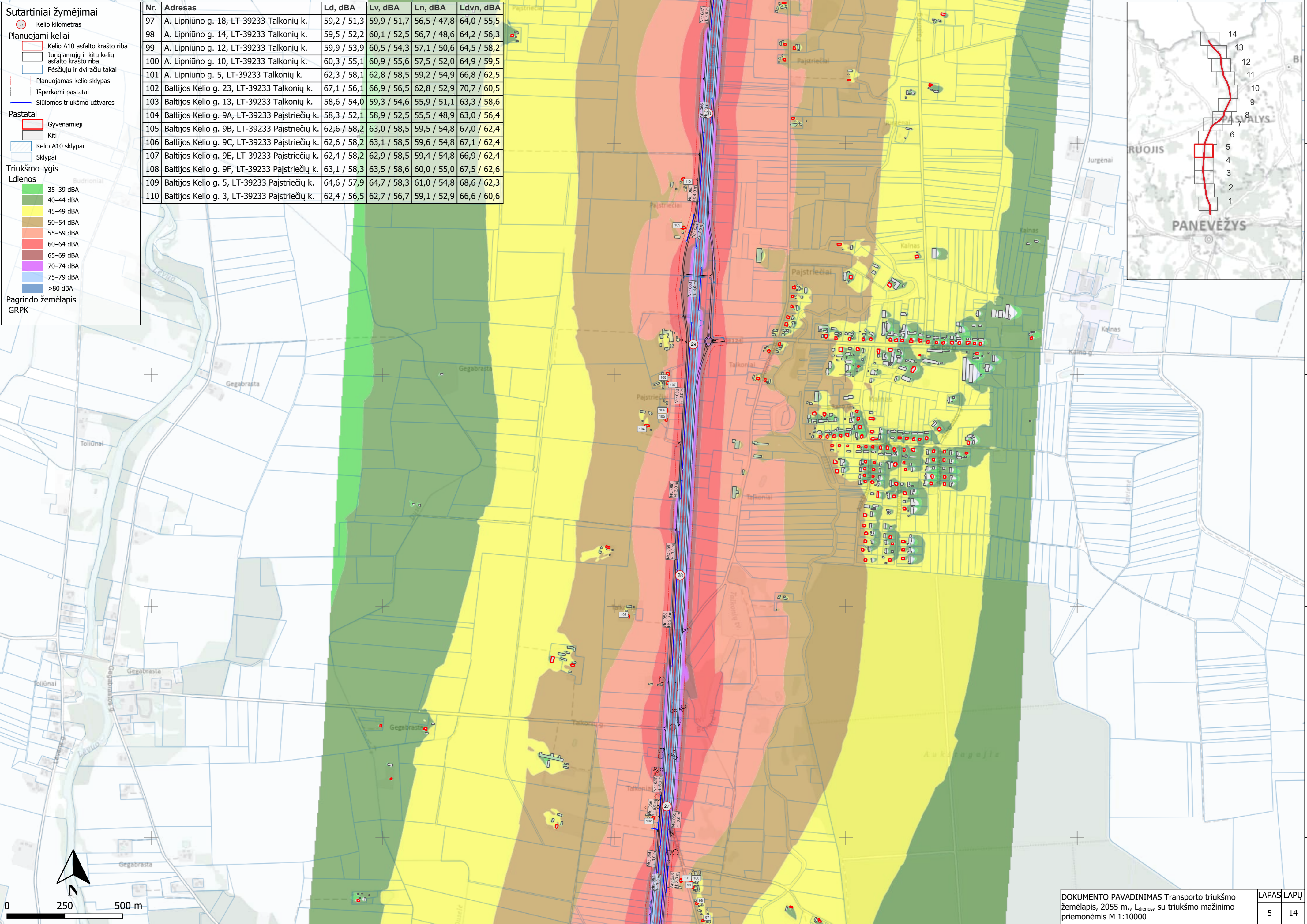
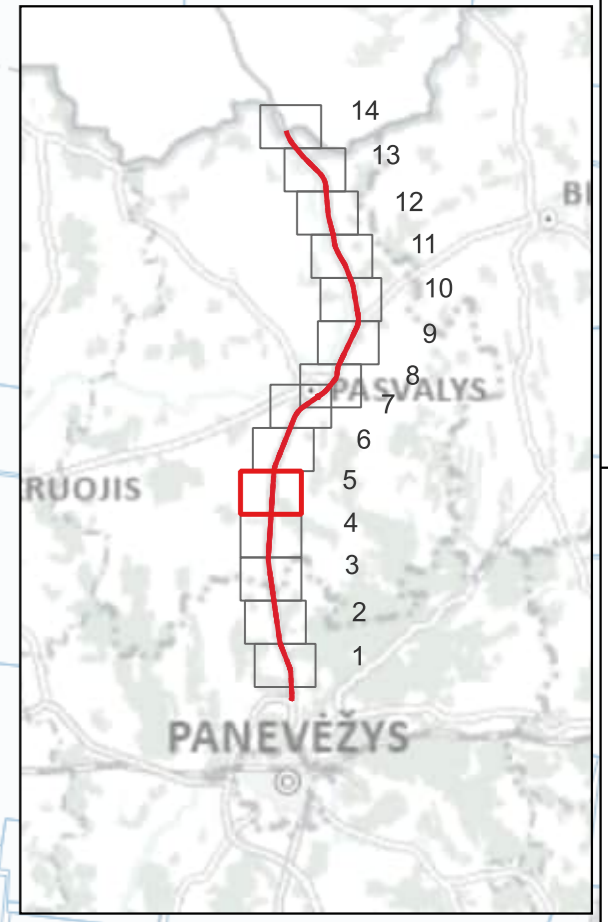
Nr.	Adresas	Ld, dBA	Lv, dBA	Ln, dBA	Ldvn, dBA
38	Kovo 11-osios g. 5, LT-39235 Pumpėnų mstl.	62,7 / 58,6	63,6 / 59,1	59,6 / 54,9	67,2 / 62,7
39	Panevėžio g. 60, LT-39235 Pumpėnų mstl.	61,9 / 57,9	62,9 / 58,5	59,0 / 54,4	66,5 / 62,1
40	Panevėžio g. 59, LT-39235 Pumpėnų mstl.	59,6 / 54,4	60,6 / 55,1	56,8 / 51,1	64,3 / 58,7
41	Panevėžio g. 57, LT-39235 Pumpėnų mstl.	58,9 / 54,0	59,9 / 54,7	56,1 / 50,8	63,6 / 58,4
42	Panevėžio g. 58, LT-39235 Pumpėnų mstl.	60,6 / 55,7	61,6 / 56,5	57,7 / 52,3	65,2 / 60,0
43	Panevėžio g. 55, LT-39235 Pumpėnų mstl.	59,1 / 53,4	60,1 / 54,2	56,2 / 50,0	63,8 / 57,7
45	Panevėžio g. 53, LT-39235 Pumpėnų mstl.	59,5 / 55,0	60,5 / 55,9	56,8 / 52,0	64,3 / 59,6
46	Panevėžio g. 54, LT-39235 Pumpėnų mstl.	61,6 / 56,6	62,1 / 56,9	58,2 / 52,5	65,9 / 60,4
46	Panevėžio g. 54, LT-39235 Pumpėnų mstl.	61,6 / 54,1	62,1 / 54,6	58,2 / 50,3	65,9 / 58,0
47	Panevėžio g. 50, LT-39235 Pumpėnų mstl.	58,4 / 51,8	59,0 / 52,2	55,4 / 47,7	62,9 / 55,6
48	Malūno g. 33, LT-39235 Pumpėnų mstl.	65,7 / 58,4	65,7 / 59,0	61,4 / 55,0	69,3 / 62,7
49	Malūno g. 31, LT-39235 Pumpėnų mstl.	62,5 / 54,9	62,7 / 55,1	58,9 / 51,1	66,5 / 58,9
50	Malūno g. 29, LT-39235 Pumpėnų mstl.	62,3 / 56,0	62,7 / 56,3	59,0 / 52,3	66,6 / 60,0
51	Malūno g. 27, LT-39235 Pumpėnų mstl.	61,7 / 56,5	62,2 / 56,9	58,6 / 52,9	66,1 / 60,6
52	Malūno g. 25, LT-39235 Pumpėnų mstl.	62,0 / 57,0	62,5 / 57,5	58,9 / 53,4	66,4 / 61,1
53	Malūno g. 23, LT-39235 Pumpėnų mstl.	62,4 / 56,8	62,8 / 57,2	59,1 / 53,0	66,7 / 60,8
54	Malūno g. 21, LT-39235 Pumpėnų mstl.	62,4 / 57,0	62,9 / 57,4	59,3 / 53,2	66,8 / 61,0
55	Malūno g. 19, LT-39235 Pumpėnų mstl.	62,1 / 57,0	62,6 / 57,4	59,0 / 53,3	66,6 / 61,1
56	Malūno g. 17, LT-39235 Pumpėnų mstl.	62,3 / 57,2	62,8 / 57,7	59,2 / 53,7	66,8 / 61,4
57	Malūno g. 15, LT-39235 Pumpėnų mstl.	61,3 / 56,2	61,8 / 56,7	58,2 / 52,7	65,7 / 60,4
58	Malūno g. 13, LT-39235 Pumpėnų mstl.	61,5 / 56,3	62,1 / 56,8	58,5 / 53,0	66,0 / 60,6
59	Malūno g. 11, LT-39235 Pumpėnų mstl.	61,2 / 55,9	61,8 / 56,5	58,3 / 52,6	65,8 / 60,3
60	Kovo 11-osios g. 1, LT-39235 Pumpėnų mstl.	72,7 / 59,3	71,9 / 59,9	67,1 / 55,0	75,4 / 63,7
61	Malūno g. 9, LT-39235 Pumpėnų mstl.	61,3 / 55,9	61,9 / 56,5	58,3 / 52,6	65,8 / 60,2
62	Malūno g. 7, LT-39235 Pumpėnų mstl.	61,4 / 55,5	61,9 / 56,0	58,3 / 52,1	65,9 / 59,7
63	Malūno g. 5, LT-39235 Pumpėnų mstl.	61,5 / 55,1	62,0 / 55,5	58,5 / 51,6	66,0 / 59,3
64	Malūno g. 3, LT-39235 Pumpėnų mstl.	62,0 / 55,6	62,5 / 56,1	58,9 / 52,2	66,4 / 59,8
65	Malūno g. 1, LT-39235 Pumpėnų mstl.	61,8 / 54,8	62,3 / 55,2	58,7 / 51,3	66,3 / 59,0
66	Malūno g. 1A, LT-39235 Pumpėnų mstl.	61,2 / 51,0	61,7 / 50,8	58,2 / 46,2	65,7 / 54,3
67	Pušaloto g. 2, LT-39234 Pumpėnų mstl.	59,8 / 51,2	60,5 / 51,7	57,0 / 47,7	64,4 / 55,4
68	Pušaloto g. 4, LT-39234 Pumpėnų mstl.	62,5 / 54,6	62,9 / 55,0	59,4 / 51,0	66,9 / 58,7
69	Pasvalio g. 15, LT-39234 Pumpėnų mstl.	59,6 / 51,6	60,0 / 51,7	56,5 / 47,7	64,0 / 55,4
70	Pasvalio g. 17, LT-39234 Pumpėnų mstl.	59,3 / 51,0	59,9 / 51,1	56,3 / 47,0	63,9 / 54,8
71	Kovo 11-osios g. 4, LT-39231 Smilgeliių k.	72,6 / 55,8	71,8 / 56,3	67,2 / 52,7	75,4 / 60,2
72	Beržų g. 2, LT-39234 Pumpėnų mstl.	63,9 / 56,1	64,0 / 56,4	60,3 / 52,4	67,9 / 60,1
73	Beržų g. 4, LT-39234 Pumpėnų mstl.	63,1 / 54,8	63,4 / 54,9	59,7 / 50,8	67,3 / 58,6
74	Beržų g. 6, LT-39234 Pumpėnų mstl.	63,5 / 54,9	63,8 / 55,0	60,2 / 51,0	67,8 / 58,7
75	Beržų g. 8, LT-39234 Pumpėnų mstl.	63,1 / 55,7	63,5 / 55,9	59,9 / 52,0	67,5 / 59,7
76	Beržų g. 10, LT-39234 Pumpėnų mstl.	63,0 / 55,1	63,4 / 55,3	59,9 / 51,4	67,4 / 59,1
77	Beržų g. 12, LT-39234 Pumpėnų mstl.	62,9 / 55,4	63,3 / 55,7	59,7 / 51,7	67,3 / 59,5
78	Beržų g. 14, LT-39234 Pumpėnų mstl.	63,1 / 55,0	63,5 / 55,2	60,0 / 51,2	67,5 / 58,9
79	Beržų g. 16, LT-39234 Pumpėnų mstl.	63,0 / 55,0	63,4 / 55,2	59,8 / 51,2	67,4 / 59,0
80	Beržų g. 18, LT-39234 Pumpėnų mstl.	62,4 / 54,5	62,9 / 54,7	59,3 / 50,8	66,8 / 58,5
81	Beržų g. 20, LT-39234 Pumpėnų mstl.	62,7 / 54,8	63,2 / 55,1	59,7 / 51,1	67,2 / 58,8
82	Beržų g. 22, LT-39234 Pumpėnų mstl.	62,2 / 54,5	62,7 / 54,8	59,2 / 50,9	66,7 / 58,6
83	Beržų g. 24, LT-39234 Pumpėnų mstl.	62,1 / 54,8	62,6 / 55,1	59,1 / 51,2	66,6 / 58,9
84	Beržų g. 26, LT-39234 Pumpėnų mstl.	61,6 / 53,4	62,1 / 53,7	58,6 / 49,8	66,1 / 57,5
85	Beržų g. 28, LT-39234 Pumpėnų mstl.	61,5 / 53,7	62,0 / 54,0	58,5 / 50,1	66,0 / 57,8
86	Pasvalio g. 49, LT-39234 Pumpėnų mstl.	59,2 / 52,7	59,9 / 53,2	56,4 / 49,6	63,9 / 57,1
87	Kovo 11-osios g. 2, LT-39231 Smilgeliių k.	64,1 / 57,8	64,3 / 58,3	60,6 / 54,6	68,3 / 62,2
88	Pasvalio g. 53, LT-39234 Pumpėnų mstl.	61,9 / 55,7	62,4 / 56,2	59,0 / 52,4	66,4 / 60,0
89	Baltijos Kelio g. 12, LT-39233 Talkonių k.	68,1 / 61,0	67,7 / 60,0	63,5 / 55,0	71,5 / 64,6
90	A. Lipniūno g. 9, LT-39233 Talkonių k.	58,3 / 51,8	59,0 / 52,4	55,5 / 48,7	63,0 / 56,3
91	A. Lipniūno g. 30, LT-39233 Talkonių k.	58,1 / 50,5	58,9 / 51,2	55,5 / 47,4	62,9 / 55,0
92	A. Lipniūno g. 28, LT-39233 Talkonių k.	58,4 / 50,4	59,2 / 51,0	55,8 / 47,3	63,2 / 54,8
93	A. Lipniūno g. 26, LT-39233 Talkonių k.	58,1 / 49,9	58,8 / 50,5	55,4 / 46,7	62,9 / 54,3
94	A. Lipniūno g. 24, LT-39233 Talkonių k.	58,1 / 50,1	58,9 / 50,7	55,5 / 46,8	62,9 / 54,4
95	A. Lipniūno g. 22, LT-39233 Talkonių k.	58,2 / 50,8	59,0 / 51,4	55,6 / 47,6	63,0 / 55,2
96	A. Lipniūno g. 20, LT-39233 Talkonių k.	59,3 / 52,8	60,1 / 53,4	56,6 / 49,7	64,1 / 57,2



Sutartiniai žymėjimai

- Kelio kilometras
- Planuojami keliai**
 - Kelio A10 asfalto krašto riba
 - Jungiamųjų ir kitų kelių asfalto krašto riba
 - Pėsčiųjų ir dviračių takai
 - Planuojamas kelio skyrupas
 - Išperkami pastatai
 - Siūlomoms triukšmo užtvaroms
- Pastatai**
 - Gyvenamieji
 - Kitai
 - Kelio A10 skyrupai
 - Skyrupai
- Triukšmo lygis**
- Ldienos**
 - 35–39 dBA
 - 40–44 dBA
 - 45–49 dBA
 - 50–54 dBA
 - 55–59 dBA
 - 60–64 dBA
 - 65–69 dBA
 - 70–74 dBA
 - 75–79 dBA
 - >80 dBA
- Pagrindo žemėlapis GRPK**

Nr.	Adresas	Ld, dBA	Lv, dBA	Ln, dBA	Ldvn, dBA
97	A. Lipniūno g. 18, LT-39233 Talkonių k.	59,2 / 51,3	59,9 / 51,7	56,5 / 47,8	64,0 / 55,5
98	A. Lipniūno g. 14, LT-39233 Talkonių k.	59,5 / 52,2	60,1 / 52,5	56,7 / 48,6	64,2 / 56,3
99	A. Lipniūno g. 12, LT-39233 Talkonių k.	59,9 / 53,9	60,5 / 54,3	57,1 / 50,6	64,5 / 58,2
100	A. Lipniūno g. 10, LT-39233 Talkonių k.	60,3 / 55,1	60,9 / 55,6	57,5 / 52,0	64,9 / 59,5
101	A. Lipniūno g. 5, LT-39233 Talkonių k.	62,3 / 58,1	62,8 / 58,5	59,2 / 54,9	66,8 / 62,5
102	Baltijos Kelio g. 23, LT-39233 Talkonių k.	67,1 / 56,1	66,9 / 56,5	62,8 / 52,9	70,7 / 60,5
103	Baltijos Kelio g. 13, LT-39233 Talkonių k.	58,6 / 54,0	59,3 / 54,6	55,9 / 51,1	63,3 / 58,6
104	Baltijos Kelio g. 9A, LT-39233 Pajstriečių k.	58,3 / 52,1	58,9 / 52,5	55,5 / 48,9	63,0 / 56,4
105	Baltijos Kelio g. 9B, LT-39233 Pajstriečių k.	62,6 / 58,2	63,0 / 58,5	59,5 / 54,8	67,0 / 62,4
106	Baltijos Kelio g. 9C, LT-39233 Pajstriečių k.	62,6 / 58,2	63,1 / 58,5	59,6 / 54,8	67,1 / 62,4
107	Baltijos Kelio g. 9E, LT-39233 Pajstriečių k.	62,4 / 58,2	62,9 / 58,5	59,4 / 54,8	66,9 / 62,4
108	Baltijos Kelio g. 9F, LT-39233 Pajstriečių k.	63,1 / 58,3	63,5 / 58,6	60,0 / 55,0	67,5 / 62,6
109	Baltijos Kelio g. 5, LT-39233 Pajstriečių k.	64,6 / 57,9	64,7 / 58,3	61,0 / 54,8	68,6 / 62,3
110	Baltijos Kelio g. 3, LT-39233 Pajstriečių k.	62,4 / 56,5	62,7 / 56,7	59,1 / 52,9	66,6 / 60,6



Sutartiniai žymėjimai

Ⓜ Kelio kilometras

Planuojami keliai

- Kelio A10 asfalto krašto riba
- Jungiamųjų ir kitų kelių asfalto krašto riba
- Pėsčiųjų ir dviračių takai
- Planuojamas kelio sklypas
- Išperkami pastatai
- Siūlomos triukšmo užtvartos

Pastatai

- Gyvenamieji
- Mokslų
- Kiti
- Kelio A10 sklypai
- Sklypai

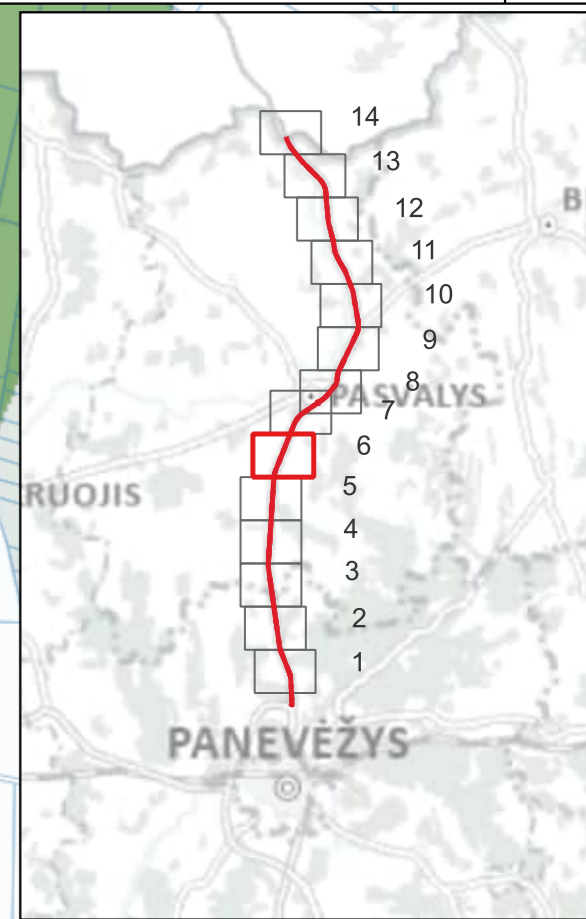
Triukšmo lygis

Ld dienos

- 35–39 dBA
- 40–44 dBA
- 45–49 dBA
- 50–54 dBA
- 55–59 dBA
- 60–64 dBA
- 65–69 dBA
- 70–74 dBA
- 75–79 dBA
- >80 dBA

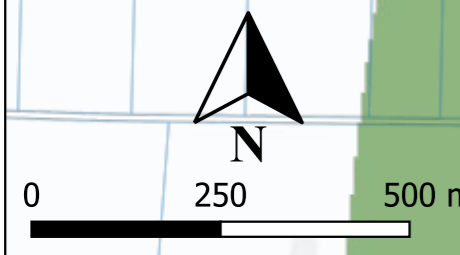
Pagrindo žemėlapis
GRPK

Nr.	Adresas	Ld, dBA	Lv, dBA	Ln, dBA	Ldvn, dBA
111	Lėvens g. 2, LT-39233 Pajstriečių k.	57,9 / 53,2	58,7 / 53,8	55,3 / 50,3	62,7 / 57,8
112	Baltijos Kelio g. 1, LT-39233 Pajstriečių k.	59,9 / 54,7	60,5 / 55,1	57,1 / 51,4	64,6 / 59,0
113	Baltijos Kelio g. 2, LT-39233 Pajstriečių k.	60,3 / 55,3	60,9 / 55,7	57,5 / 51,9	64,9 / 59,6
114	Panevėžio g. 10, LT-39165 Dagiliškio k.	58,1 / 55,3	58,9 / 56,0	55,5 / 52,6	62,9 / 60,0
115	Panevėžio g. 8, LT-39165 Dagiliškio k.	58,0 / 54,7	58,8 / 55,4	55,4 / 51,9	62,8 / 59,4
116	Panevėžio g. 4, LT-39165 Dagiliškio k.	59,1 / 53,2	59,8 / 53,8	56,4 / 50,2	63,9 / 57,7
117	Panevėžio g. 2, LT-39165 Dagiliškio k.	61,2 / 56,2	61,8 / 56,6	58,3 / 52,9	65,8 / 60,5
118	Panevėžio g. 3, LT-39165 Dagiliškio k.	61,5 / 56,1	62,1 / 56,6	58,7 / 53,1	66,2 / 60,6
119	Panevėžio g. 1A, LT-39199 Talačionių k.	67,1 / 56,6	66,9 / 57,1	62,9 / 53,5	70,8 / 61,0
120	Ūkininkų g. 2, LT-39199 Talačionių k.	67,1 / 57,9	67,0 / 58,4	63,0 / 54,9	70,8 / 62,4
121	Baltijos Kelio g. 4, LT-39199 Talačionių k.	65,0 / 56,7	65,2 / 57,2	61,4 / 53,6	69,1 / 61,1
122	Ažuolų g. 1, LT-39199 Talačionių k.	59,3 / 50,3	60,0 / 50,6	56,5 / 46,4	63,9 / 54,2
123	Ažuolų g. 7, LT-39199 Talačionių k.	60,9 / 51,9	61,4 / 52,1	57,9 / 47,8	65,4 / 55,6
124	Ažuolų g. 9, LT-39199 Talačionių k.	61,3 / 53,0	61,8 / 53,1	58,2 / 48,7	65,8 / 56,6
125	Ažuolų g. 13, LT-39199 Talačionių k.	61,8 / 55,1	62,3 / 55,4	58,7 / 51,2	66,3 / 59,0
126	Ažuolų g. 15, LT-39199 Talačionių k.	62,4 / 54,9	62,9 / 55,2	59,3 / 50,9	66,9 / 58,7
127	Ažuolų g. 17, LT-39199 Talačionių k.	61,6 / 54,4	62,1 / 54,7	58,6 / 50,4	66,1 / 58,2
128	Ažuolų g. 19, LT-39199 Talačionių k.	61,5 / 54,3	62,1 / 54,5	58,5 / 50,2	66,1 / 58,1
129	Ažuolų g. 21, LT-39199 Talačionių k.	61,7 / 54,2	62,4 / 54,5	58,8 / 50,2	66,3 / 58,1
130	Ažuolų g. 23, LT-39199 Talačionių k.	60,7 / 53,1	61,3 / 53,4	57,8 / 49,0	65,3 / 56,8
131	Ažuolų g. 25, LT-39199 Talačionių k.	60,2 / 52,7	60,8 / 53,0	57,3 / 48,7	64,8 / 56,5
132	Tilto g. 2A, LT-39199 Talačionių k.	59,9 / 53,0	60,6 / 53,5	57,0 / 49,3	64,5 / 57,1
133	Ažuolų g. 29, LT-39199 Talačionių k.	59,8 / 53,0	60,5 / 53,5	57,0 / 49,4	64,5 / 57,1
134	Įstros g. 2, LT-39199 Talačionių k.	62,1 / 57,9	62,6 / 58,1	58,8 / 53,3	66,4 / 61,4
135	Įstros g. 4, LT-39199 Talačionių k.	62,2 / 57,8	62,7 / 58,0	58,9 / 53,3	66,6 / 61,3
136	Įstros g. 6, LT-39199 Talačionių k.	61,9 / 57,2	62,5 / 57,5	58,8 / 53,2	66,4 / 61,0
137	Baltijos Kelio g. 13, LT-39199 Talačionių k.	59,5 / 54,3	60,2 / 55,0	56,6 / 51,1	64,1 / 58,7
138	Šlamų g. 1, LT-39199 Talačionių k.	59,9 / 55,0	60,6 / 55,6	57,0 / 51,8	64,5 / 59,4



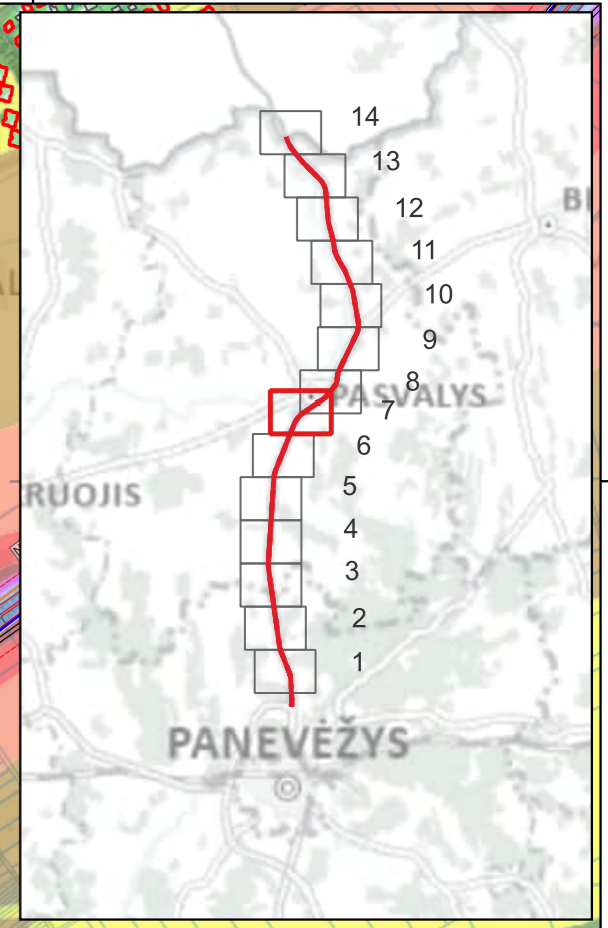
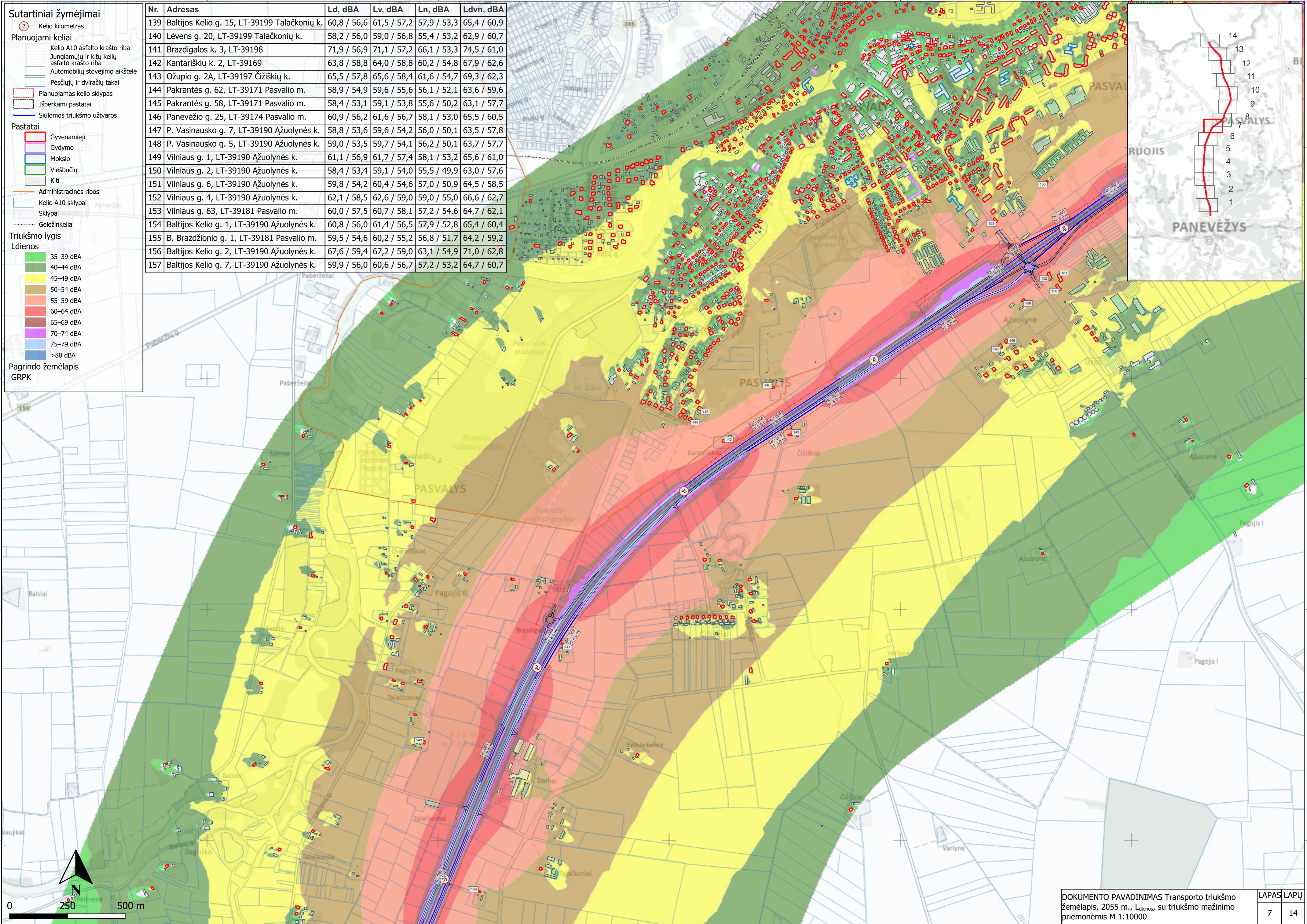
6200000
6200000
6200000
6200000
6200000

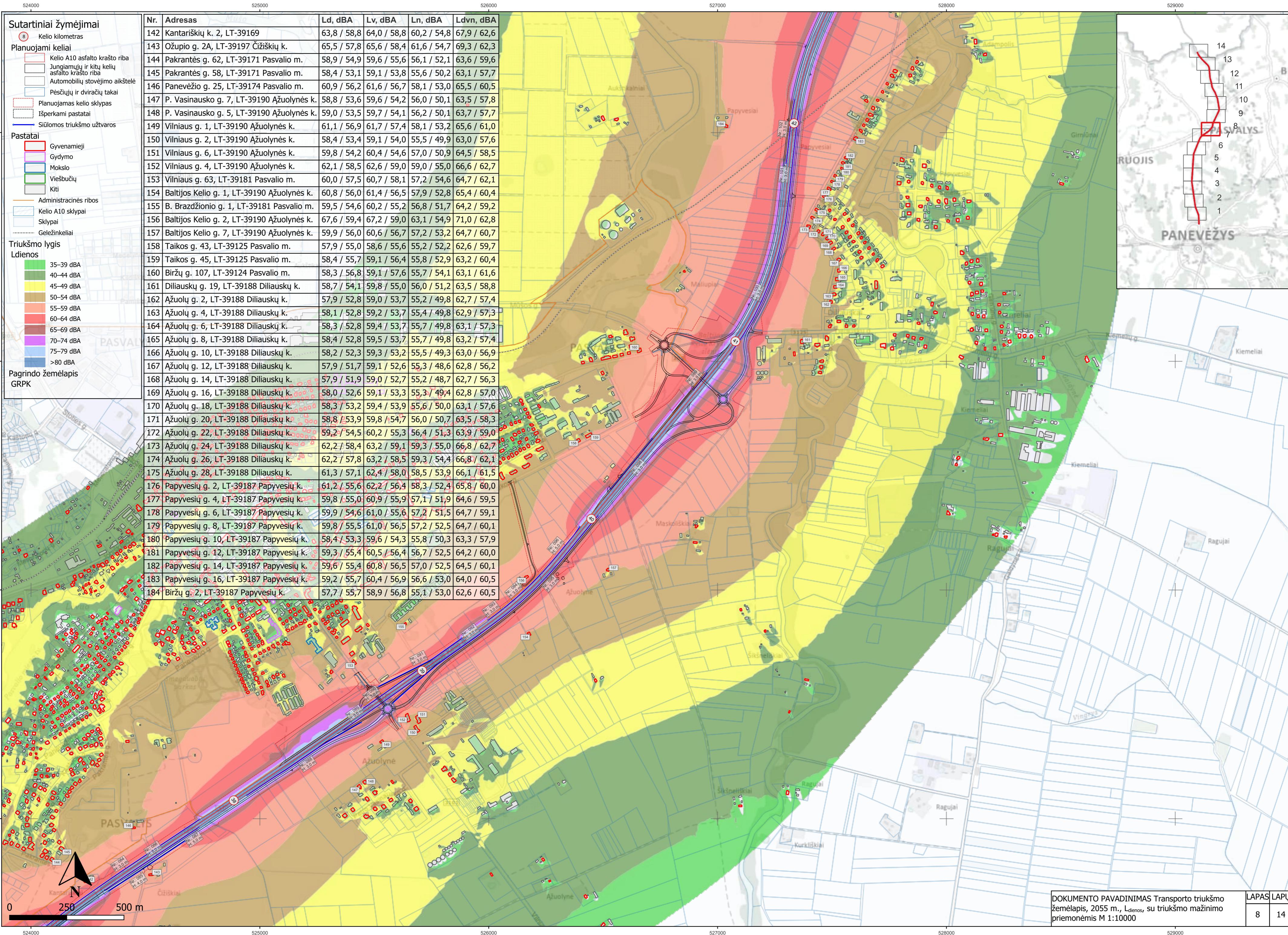
0000029
0000029
0000029
0000029
0000029



- Sutartiniai žymėjimai**
- 7 Kelio kilometras
- Planuojami keliai**
- Kelio A10 asfalto krašto riba
 - Jungiamųjų ir kitų kelių asfalto krašto riba
 - Automobilių stovėjimo aikštelė
 - Pėsčiųjų ir dviračių takai
 - Planuojamas kelio sklypas
 - Išperkami pastatai
 - Siūlomos triukšmo užtvartos
- Pastatai**
- Gyvenamieji
 - Gydymo
 - Mokslų
 - Viešbučių
 - Kiti
- Administracinės ribos
- Kelio A10 sklypai
 - Sklypai
 - Geležinkeliai
- Triukšmo lygis**
- Ld dienos**
- 35–39 dBA
 - 40–44 dBA
 - 45–49 dBA
 - 50–54 dBA
 - 55–59 dBA
 - 60–64 dBA
 - 65–69 dBA
 - 70–74 dBA
 - 75–79 dBA
 - >80 dBA
- Pagrindo žemėlapis GRPK

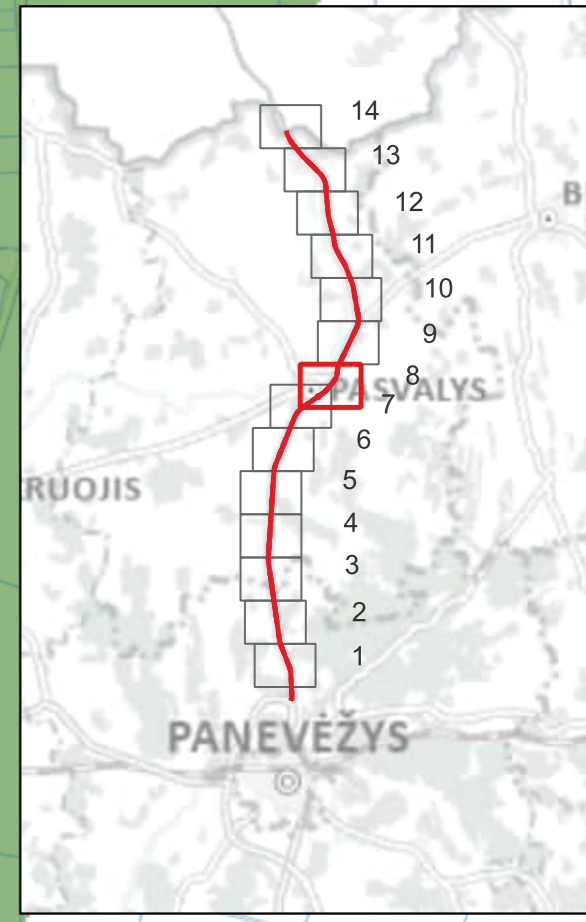
Nr.	Adresas	Ld, dBA	Lv, dBA	Ln, dBA	Ldvn, dBA
139	Baltijos Kelio g. 15, LT-39199 Talačkonių k.	60,8 / 56,6	61,5 / 57,2	57,9 / 53,3	65,4 / 60,9
140	Lėvens g. 20, LT-39199 Talačkonių k.	58,2 / 56,0	59,0 / 56,8	55,4 / 53,2	62,9 / 60,7
141	Brazdigos k. 3, LT-39198	71,9 / 56,9	71,1 / 57,2	66,1 / 53,3	74,5 / 61,0
142	Kantariškių k. 2, LT-39169	63,8 / 58,8	64,0 / 58,8	60,2 / 54,8	67,9 / 62,6
143	Ožupio g. 2A, LT-39197 Čižiškių k.	65,5 / 57,8	65,6 / 58,4	61,6 / 54,7	69,3 / 62,3
144	Pakrantės g. 62, LT-39171 Pasvalio m.	58,9 / 54,9	59,6 / 55,6	56,1 / 52,1	63,6 / 59,6
145	Pakrantės g. 58, LT-39171 Pasvalio m.	58,4 / 53,1	59,1 / 53,8	55,6 / 50,2	63,1 / 57,7
146	Panevėžio g. 25, LT-39174 Pasvalio m.	60,9 / 56,2	61,6 / 56,7	58,1 / 53,0	65,5 / 60,5
147	P. Vasinausko g. 7, LT-39190 Ažuolynės k.	58,8 / 53,6	59,6 / 54,2	56,0 / 50,1	63,5 / 57,8
148	P. Vasinausko g. 5, LT-39190 Ažuolynės k.	59,0 / 53,5	59,7 / 54,1	56,2 / 50,1	63,7 / 57,7
149	Vilniaus g. 1, LT-39190 Ažuolynės k.	61,1 / 56,9	61,7 / 57,4	58,1 / 53,2	65,6 / 61,0
150	Vilniaus g. 2, LT-39190 Ažuolynės k.	58,4 / 53,4	59,1 / 54,0	55,5 / 49,9	63,0 / 57,6
151	Vilniaus g. 6, LT-39190 Ažuolynės k.	59,8 / 54,2	60,4 / 54,6	57,0 / 50,9	64,5 / 58,5
152	Vilniaus g. 4, LT-39190 Ažuolynės k.	62,1 / 58,5	62,6 / 59,0	59,0 / 55,0	66,6 / 62,7
153	Vilniaus g. 63, LT-39181 Pasvalio m.	60,0 / 57,5	60,7 / 58,1	57,2 / 54,6	64,7 / 62,1
154	Baltijos Kelio g. 1, LT-39190 Ažuolynės k.	60,8 / 56,0	61,4 / 56,5	57,9 / 52,8	65,4 / 60,4
155	B. Brazdžio g. 1, LT-39181 Pasvalio m.	59,5 / 54,6	60,2 / 55,2	56,8 / 51,7	64,2 / 59,2
156	Baltijos Kelio g. 2, LT-39190 Ažuolynės k.	67,6 / 59,4	67,2 / 59,0	63,1 / 54,9	71,0 / 62,8
157	Baltijos Kelio g. 7, LT-39190 Ažuolynės k.	59,9 / 56,0	60,6 / 56,7	57,2 / 53,2	64,7 / 60,7

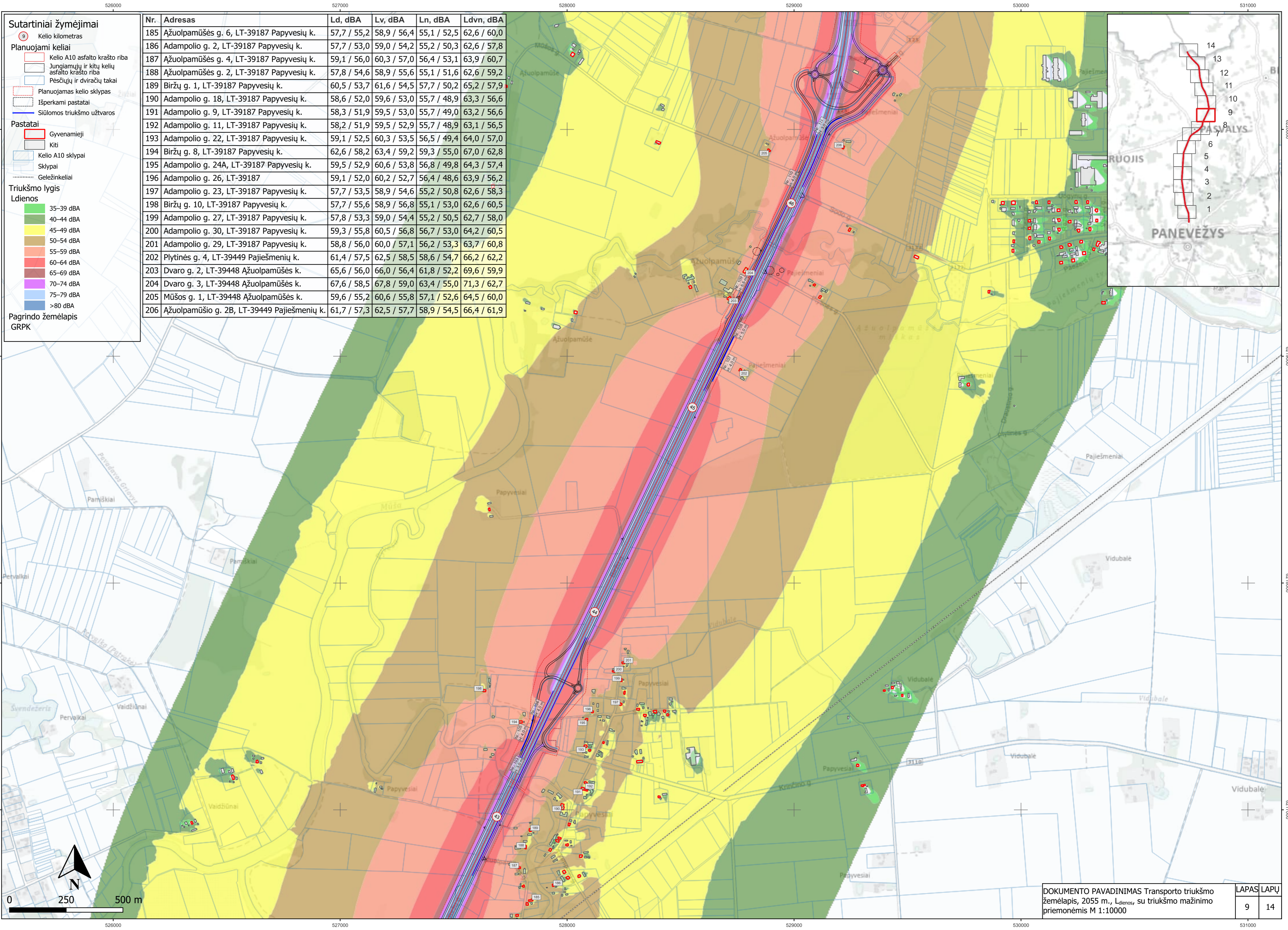




- Sutartiniai žymėjimai**
- ⊙ Kelio kilometras
- Planuojami keliai**
- Kelio A10 asfalto krašto riba
 - Jungiamųjų ir kitų kelių asfalto krašto riba
 - Automobilių stovėjimo aikštelė
 - Pėsčiųjų ir dviračių takai
 - Planuojamas kelio sklypas
 - Išperkami pastatai
 - Siūlomos triukšmo užtvartos
- Pastatai**
- Gyvenamieji
 - Gydymo
 - Mokslų
 - Viešbučių
 - Kiti
- Administracinės ribos
- Kelio A10 sklypai
 - Sklypai
 - Geležinkeliai
- Triukšmo lygis**
- Ld dienos**
- 35-39 dBA
 - 40-44 dBA
 - 45-49 dBA
 - 50-54 dBA
 - 55-59 dBA
 - 60-64 dBA
 - 65-69 dBA
 - 70-74 dBA
 - 75-79 dBA
 - >80 dBA
- Pagrindo žemėlapis GRPK

Nr.	Adresas	Ld, dBA	Lv, dBA	Ln, dBA	Ldvn, dBA
142	Kantariškių k. 2, LT-39169	63,8 / 58,8	64,0 / 58,8	60,2 / 54,8	67,9 / 62,6
143	Ožupio g. 2A, LT-39197 Čižiškių k.	65,5 / 57,8	65,6 / 58,4	61,6 / 54,7	69,3 / 62,3
144	Pakrantės g. 62, LT-39171 Pasvalio m.	58,9 / 54,9	59,6 / 55,6	56,1 / 52,1	63,6 / 59,6
145	Pakrantės g. 58, LT-39171 Pasvalio m.	58,4 / 53,1	59,1 / 53,8	55,6 / 50,2	63,1 / 57,7
146	Panevėžio g. 25, LT-39174 Pasvalio m.	60,9 / 56,2	61,6 / 56,7	58,1 / 53,0	65,5 / 60,5
147	P. Vasinausko g. 7, LT-39190 Ažuolynės k.	58,8 / 53,6	59,6 / 54,2	56,0 / 50,1	63,5 / 57,8
148	P. Vasinausko g. 5, LT-39190 Ažuolynės k.	59,0 / 53,5	59,7 / 54,1	56,2 / 50,1	63,7 / 57,7
149	Vilniaus g. 1, LT-39190 Ažuolynės k.	61,1 / 56,9	61,7 / 57,4	58,1 / 53,2	65,6 / 61,0
150	Vilniaus g. 2, LT-39190 Ažuolynės k.	58,4 / 53,4	59,1 / 54,0	55,5 / 49,9	63,0 / 57,6
151	Vilniaus g. 6, LT-39190 Ažuolynės k.	59,8 / 54,2	60,4 / 54,6	57,0 / 50,9	64,5 / 58,5
152	Vilniaus g. 4, LT-39190 Ažuolynės k.	62,1 / 58,5	62,6 / 59,0	59,0 / 55,0	66,6 / 62,7
153	Vilniaus g. 63, LT-39181 Pasvalio m.	60,0 / 57,5	60,7 / 58,1	57,2 / 54,6	64,7 / 62,1
154	Baltijos Kelio g. 1, LT-39190 Ažuolynės k.	60,8 / 56,0	61,4 / 56,5	57,9 / 52,8	65,4 / 60,4
155	B. Brazdžionio g. 1, LT-39181 Pasvalio m.	59,5 / 54,6	60,2 / 55,2	56,8 / 51,7	64,2 / 59,2
156	Baltijos Kelio g. 2, LT-39190 Ažuolynės k.	67,6 / 59,4	67,2 / 59,0	63,1 / 54,9	71,0 / 62,8
157	Baltijos Kelio g. 7, LT-39190 Ažuolynės k.	59,9 / 56,0	60,6 / 56,7	57,2 / 53,2	64,7 / 60,7
158	Taikos g. 43, LT-39125 Pasvalio m.	57,9 / 55,0	58,6 / 55,6	55,2 / 52,2	62,6 / 59,7
159	Taikos g. 45, LT-39125 Pasvalio m.	58,4 / 55,7	59,1 / 56,4	55,8 / 52,9	63,2 / 60,4
160	Biržų g. 107, LT-39124 Pasvalio m.	58,3 / 56,8	59,1 / 57,6	55,7 / 54,1	63,1 / 61,6
161	Diliauskų g. 19, LT-39188 Diliauskų k.	58,7 / 54,1	59,8 / 55,0	56,0 / 51,2	63,5 / 58,8
162	Ažuolų g. 2, LT-39188 Diliauskų k.	57,9 / 52,8	59,0 / 53,7	55,2 / 49,8	62,7 / 57,4
163	Ažuolų g. 4, LT-39188 Diliauskų k.	58,1 / 52,8	59,2 / 53,7	55,4 / 49,8	62,9 / 57,3
164	Ažuolų g. 6, LT-39188 Diliauskų k.	58,3 / 52,8	59,4 / 53,7	55,7 / 49,8	63,1 / 57,3
165	Ažuolų g. 8, LT-39188 Diliauskų k.	58,4 / 52,8	59,5 / 53,7	55,7 / 49,8	63,2 / 57,4
166	Ažuolų g. 10, LT-39188 Diliauskų k.	58,2 / 52,3	59,3 / 53,2	55,5 / 49,3	63,0 / 56,9
167	Ažuolų g. 12, LT-39188 Diliauskų k.	57,9 / 51,7	59,1 / 52,6	55,3 / 48,6	62,8 / 56,2
168	Ažuolų g. 14, LT-39188 Diliauskų k.	57,9 / 51,9	59,0 / 52,7	55,2 / 48,7	62,7 / 56,3
169	Ažuolų g. 16, LT-39188 Diliauskų k.	58,0 / 52,6	59,1 / 53,3	55,3 / 49,4	62,8 / 57,0
170	Ažuolų g. 18, LT-39188 Diliauskų k.	58,3 / 53,2	59,4 / 53,9	55,6 / 50,0	63,1 / 57,6
171	Ažuolų g. 20, LT-39188 Diliauskų k.	58,8 / 53,9	59,8 / 54,7	56,0 / 50,7	63,5 / 58,3
172	Ažuolų g. 22, LT-39188 Diliauskų k.	59,2 / 54,5	60,2 / 55,3	56,4 / 51,3	63,9 / 59,0
173	Ažuolų g. 24, LT-39188 Diliauskų k.	62,2 / 58,4	63,2 / 59,1	59,3 / 55,0	66,8 / 62,7
174	Ažuolų g. 26, LT-39188 Diliauskų k.	62,2 / 57,8	63,2 / 58,5	59,3 / 54,4	66,8 / 62,1
175	Ažuolų g. 28, LT-39188 Diliauskų k.	61,3 / 57,1	62,4 / 58,0	58,5 / 53,9	66,1 / 61,5
176	Papyvesių g. 2, LT-39187 Papyvesių k.	61,2 / 55,6	62,2 / 56,4	58,3 / 52,4	65,8 / 60,0
177	Papyvesių g. 4, LT-39187 Papyvesių k.	59,8 / 55,0	60,9 / 55,9	57,1 / 51,9	64,6 / 59,5
178	Papyvesių g. 6, LT-39187 Papyvesių k.	59,9 / 54,6	61,0 / 55,6	57,2 / 51,5	64,7 / 59,1
179	Papyvesių g. 8, LT-39187 Papyvesių k.	59,8 / 55,5	61,0 / 56,5	57,2 / 52,5	64,7 / 60,1
180	Papyvesių g. 10, LT-39187 Papyvesių k.	58,4 / 53,3	59,6 / 54,3	55,8 / 50,3	63,3 / 57,9
181	Papyvesių g. 12, LT-39187 Papyvesių k.	59,3 / 55,4	60,5 / 56,4	56,7 / 52,5	64,2 / 60,0
182	Papyvesių g. 14, LT-39187 Papyvesių k.	59,6 / 55,4	60,8 / 56,5	57,0 / 52,5	64,5 / 60,1
183	Papyvesių g. 16, LT-39187 Papyvesių k.	59,2 / 55,7	60,4 / 56,9	56,6 / 53,0	64,0 / 60,5
184	Biržų g. 2, LT-39187 Papyvesių k.	57,7 / 55,7	58,9 / 56,8	55,1 / 53,0	62,6 / 60,5

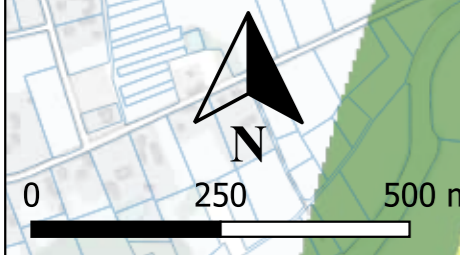
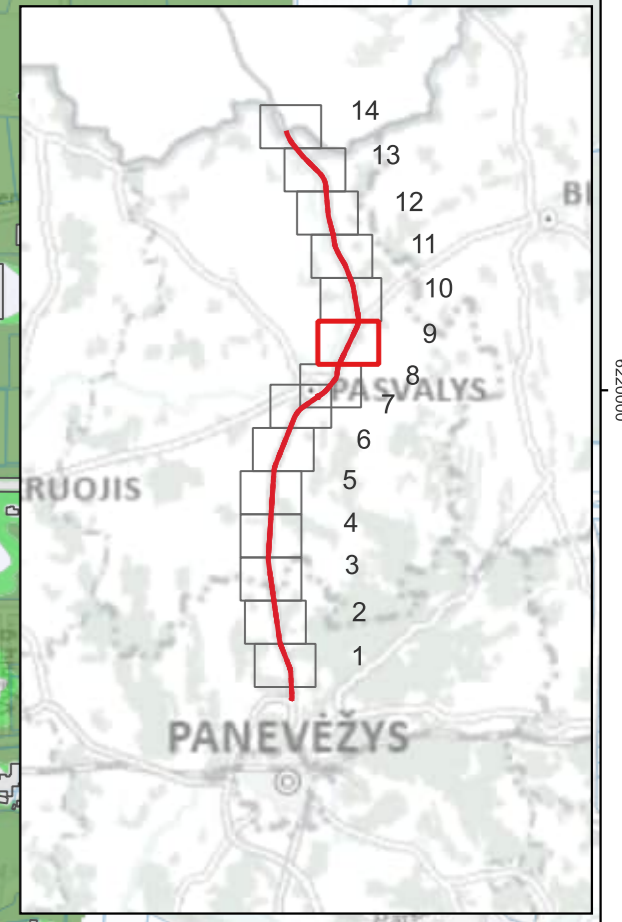


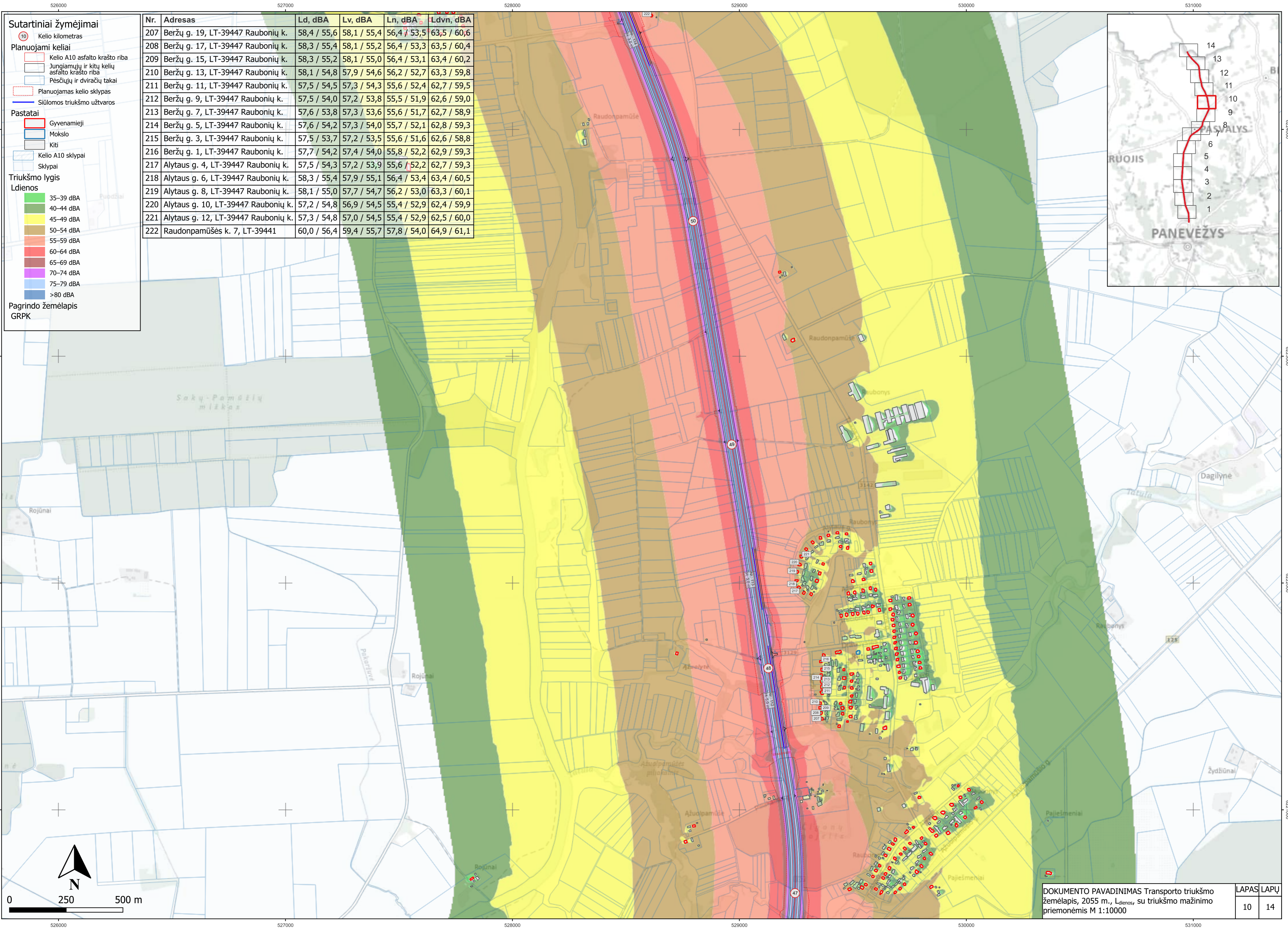


Sutartiniai žymėjimai

- 9 Kelio kilometras
- Planuojami keliai**
 - Kelio A10 asfalto krašto riba
 - Jungiamųjų ir kitų kelių asfalto krašto riba
 - Pėsčiųjų ir dviračių takai
 - Planuojamas kelio sklypas
 - Išperkami pastatai
 - Siūlomos triukšmo užtvartos
- Pastatai**
 - Gyvenamieji
 - Kiti
 - Kelio A10 sklypai
 - Sklypai
 - Geležinkeliai
- Triukšmo lygis**
- Ldienos**
 - 35–39 dBA
 - 40–44 dBA
 - 45–49 dBA
 - 50–54 dBA
 - 55–59 dBA
 - 60–64 dBA
 - 65–69 dBA
 - 70–74 dBA
 - 75–79 dBA
 - >80 dBA
- Pagrindo žemėlapis GRPK

Nr.	Adresas	Ld, dBA	Lv, dBA	Ln, dBA	Ldvn, dBA
185	Ažuolpamūšės g. 6, LT-39187 Papyvesių k.	57,7 / 55,2	58,9 / 56,4	55,1 / 52,5	62,6 / 60,0
186	Adampolio g. 2, LT-39187 Papyvesių k.	57,7 / 53,0	59,0 / 54,2	55,2 / 50,3	62,6 / 57,8
187	Ažuolpamūšės g. 4, LT-39187 Papyvesių k.	59,1 / 56,0	60,3 / 57,0	56,4 / 53,1	63,9 / 60,7
188	Ažuolpamūšės g. 2, LT-39187 Papyvesių k.	57,8 / 54,6	58,9 / 55,6	55,1 / 51,6	62,6 / 59,2
189	Biržų g. 1, LT-39187 Papyvesių k.	60,5 / 53,7	61,6 / 54,5	57,7 / 50,2	65,2 / 57,9
190	Adampolio g. 18, LT-39187 Papyvesių k.	58,6 / 52,0	59,6 / 53,0	55,7 / 48,9	63,3 / 56,6
191	Adampolio g. 9, LT-39187 Papyvesių k.	58,3 / 51,9	59,5 / 53,0	55,7 / 49,0	63,2 / 56,6
192	Adampolio g. 11, LT-39187 Papyvesių k.	58,2 / 51,9	59,5 / 52,9	55,7 / 48,9	63,1 / 56,5
193	Adampolio g. 22, LT-39187 Papyvesių k.	59,1 / 52,5	60,3 / 53,5	56,5 / 49,4	64,0 / 57,0
194	Biržų g. 8, LT-39187 Papyvesių k.	62,6 / 58,2	63,4 / 59,2	59,3 / 55,0	67,0 / 62,8
195	Adampolio g. 24A, LT-39187 Papyvesių k.	59,5 / 52,9	60,6 / 53,8	56,8 / 49,8	64,3 / 57,4
196	Adampolio g. 26, LT-39187	59,1 / 52,0	60,2 / 52,7	56,4 / 48,6	63,9 / 56,2
197	Adampolio g. 23, LT-39187 Papyvesių k.	57,7 / 53,5	58,9 / 54,6	55,2 / 50,8	62,6 / 58,3
198	Biržų g. 10, LT-39187 Papyvesių k.	57,7 / 55,6	58,9 / 56,8	55,1 / 53,0	62,6 / 60,5
199	Adampolio g. 27, LT-39187 Papyvesių k.	57,8 / 53,3	59,0 / 54,4	55,2 / 50,5	62,7 / 58,0
200	Adampolio g. 30, LT-39187 Papyvesių k.	59,3 / 55,8	60,5 / 56,8	56,7 / 53,0	64,2 / 60,5
201	Adampolio g. 29, LT-39187 Papyvesių k.	58,8 / 56,0	60,0 / 57,1	56,2 / 53,3	63,7 / 60,8
202	Plytinės g. 4, LT-39449 Pajiešmenių k.	61,4 / 57,5	62,5 / 58,5	58,6 / 54,7	66,2 / 62,2
203	Dvaro g. 2, LT-39448 Ažuolpamūšės k.	65,6 / 56,0	66,0 / 56,4	61,8 / 52,2	69,6 / 59,9
204	Dvaro g. 3, LT-39448 Ažuolpamūšės k.	67,6 / 58,5	67,8 / 59,0	63,4 / 55,0	71,3 / 62,7
205	Mūšos g. 1, LT-39448 Ažuolpamūšės k.	59,6 / 55,2	60,6 / 55,8	57,1 / 52,6	64,5 / 60,0
206	Ažuolpamūšio g. 2B, LT-39449 Pajiešmenių k.	61,7 / 57,3	62,5 / 57,7	58,9 / 54,5	66,4 / 61,9





Sutartiniai žymėjimai

- 10 Kelio kilometras

Planuojami keliai

- Kelio A10 asfalto krašto riba
- Jungiamųjų ir kitų kelių asfalto krašto riba
- Pėsčiųjų ir dviračių takai
- Planuojamas kelio sklypas
- Siūlomos triukšmo užtvartos

Pastatai

- Gyvenamieji
- Mokslų
- Kiti
- Kelio A10 sklypai
- Sklypai

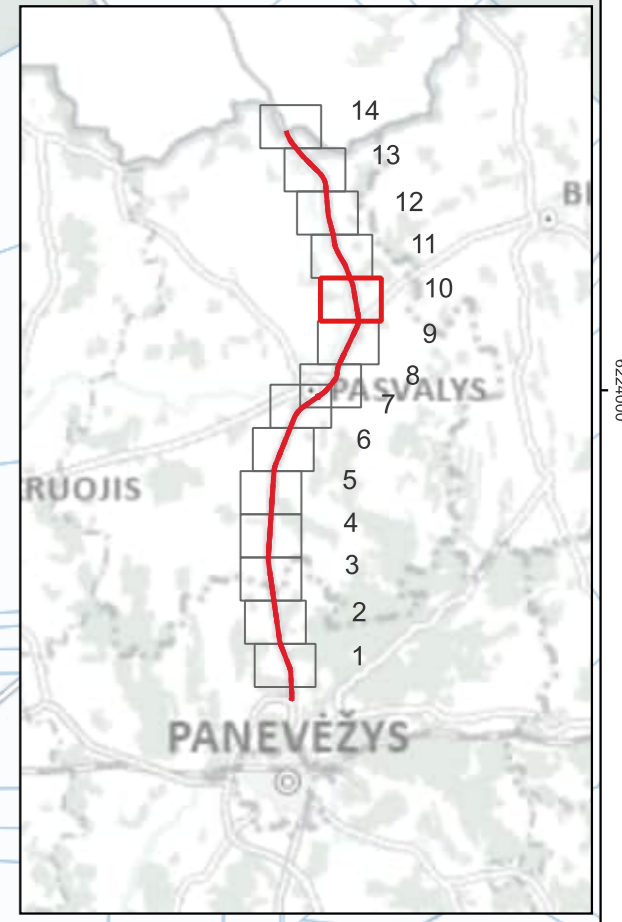
Triukšmo lygis

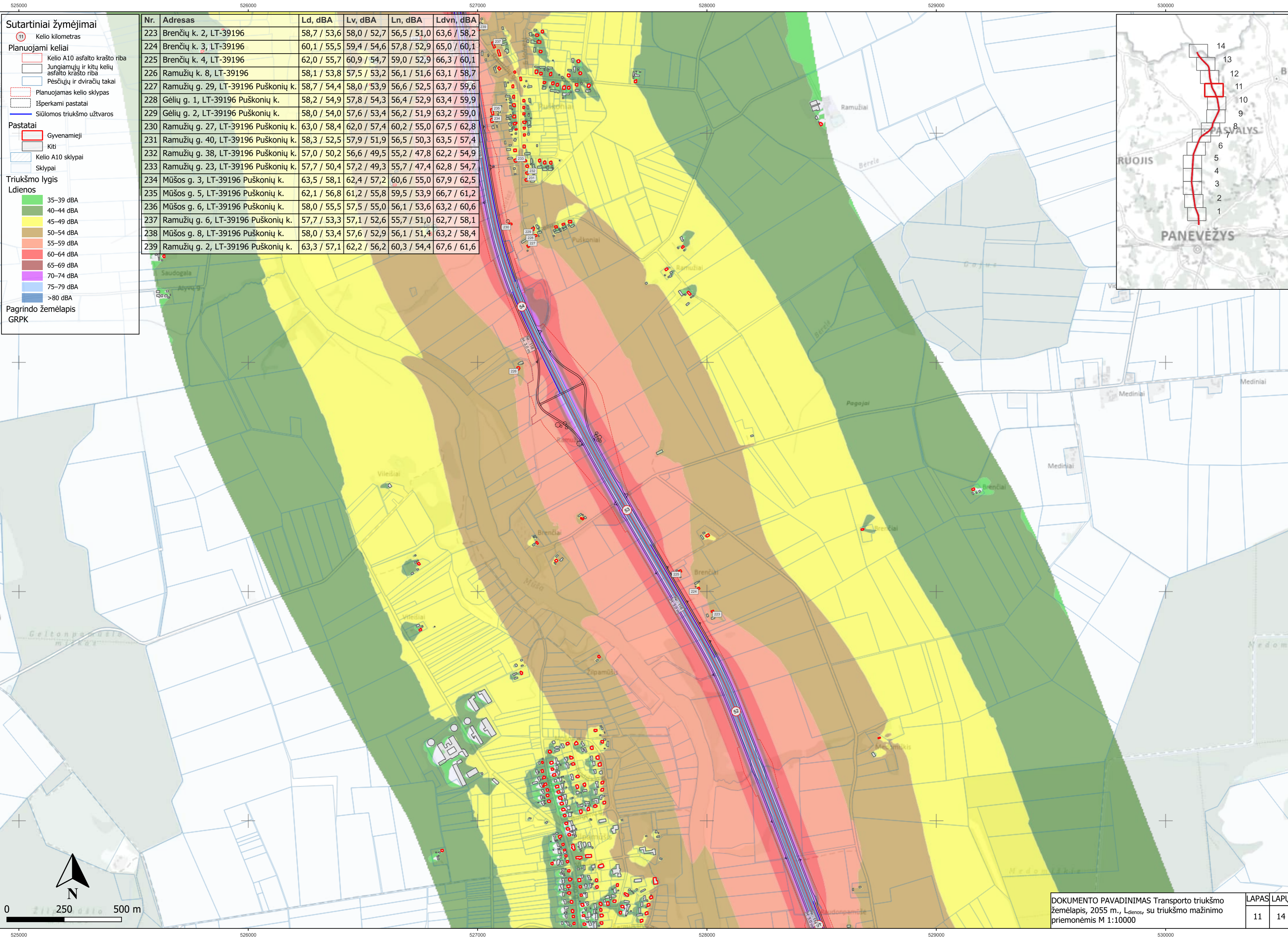
Ldienos

- 35–39 dBA
- 40–44 dBA
- 45–49 dBA
- 50–54 dBA
- 55–59 dBA
- 60–64 dBA
- 65–69 dBA
- 70–74 dBA
- 75–79 dBA
- >80 dBA

Pagrindo žemėlapis GRPK

Nr.	Adresas	Ld, dBA	Lv, dBA	Ln, dBA	Ldvn, dBA
207	Beržų g. 19, LT-39447 Raubonių k.	58,4 / 55,6	58,1 / 55,4	56,4 / 53,5	63,5 / 60,4
208	Beržų g. 17, LT-39447 Raubonių k.	58,3 / 55,4	58,1 / 55,2	56,4 / 53,3	63,5 / 60,4
209	Beržų g. 15, LT-39447 Raubonių k.	58,3 / 55,2	58,1 / 55,0	56,4 / 53,1	63,4 / 60,2
210	Beržų g. 13, LT-39447 Raubonių k.	58,1 / 54,8	57,9 / 54,6	56,2 / 52,7	63,3 / 59,8
211	Beržų g. 11, LT-39447 Raubonių k.	57,5 / 54,5	57,3 / 54,3	55,6 / 52,4	62,7 / 59,5
212	Beržų g. 9, LT-39447 Raubonių k.	57,5 / 54,0	57,2 / 53,8	55,5 / 51,9	62,6 / 59,0
213	Beržų g. 7, LT-39447 Raubonių k.	57,6 / 53,8	57,3 / 53,6	55,6 / 51,7	62,7 / 58,9
214	Beržų g. 5, LT-39447 Raubonių k.	57,6 / 54,2	57,3 / 54,0	55,7 / 52,1	62,8 / 59,3
215	Beržų g. 3, LT-39447 Raubonių k.	57,5 / 53,7	57,2 / 53,5	55,6 / 51,6	62,6 / 58,8
216	Beržų g. 1, LT-39447 Raubonių k.	57,7 / 54,2	57,4 / 54,0	55,8 / 52,2	62,9 / 59,3
217	Alytaus g. 4, LT-39447 Raubonių k.	57,5 / 54,3	57,2 / 53,9	55,6 / 52,2	62,7 / 59,3
218	Alytaus g. 6, LT-39447 Raubonių k.	58,3 / 55,4	57,9 / 55,1	56,4 / 53,4	63,4 / 60,5
219	Alytaus g. 8, LT-39447 Raubonių k.	58,1 / 55,0	57,7 / 54,7	56,2 / 53,0	63,3 / 60,1
220	Alytaus g. 10, LT-39447 Raubonių k.	57,2 / 54,8	56,9 / 54,5	55,4 / 52,9	62,4 / 59,9
221	Alytaus g. 12, LT-39447 Raubonių k.	57,3 / 54,8	57,0 / 54,5	55,4 / 52,9	62,5 / 60,0
222	Raudonpamūšės k. 7, LT-39441	60,0 / 56,4	59,4 / 55,7	57,8 / 54,0	64,9 / 61,1





Sutartiniai žymėjimai

11 Kelio kilometras

Planuojami keliai

- Kelio A10 asfalto krašto riba
- Jungiamųjų ir kitų kelių asfalto krašto riba
- Pėsčiųjų ir dviračių takai
- Planuojamas kelio sklypas
- Išperkami pastatai
- Siūlomos triukšmo užtvartos

Pastatai

- Gyvenamieji
- Kiti
- Kelio A10 sklypai
- Sklypai

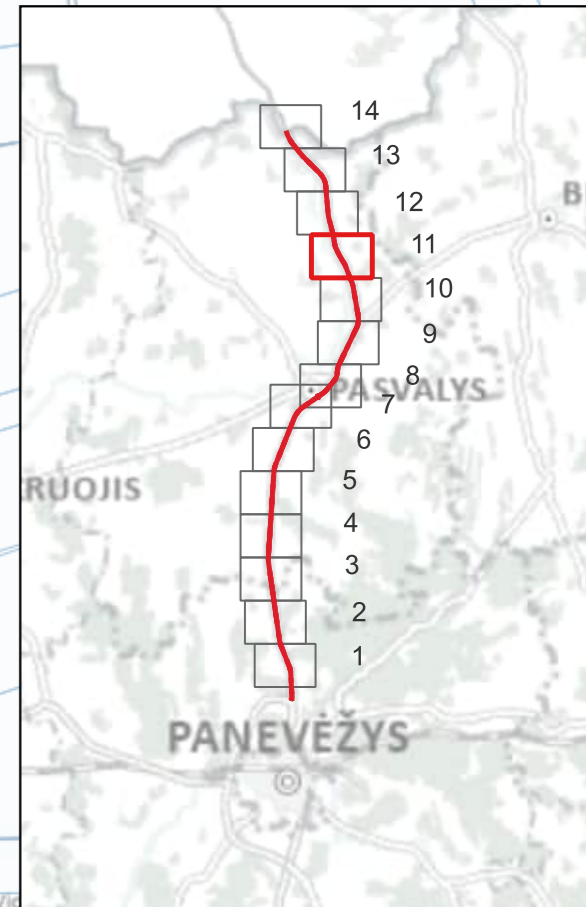
Triukšmo lygis

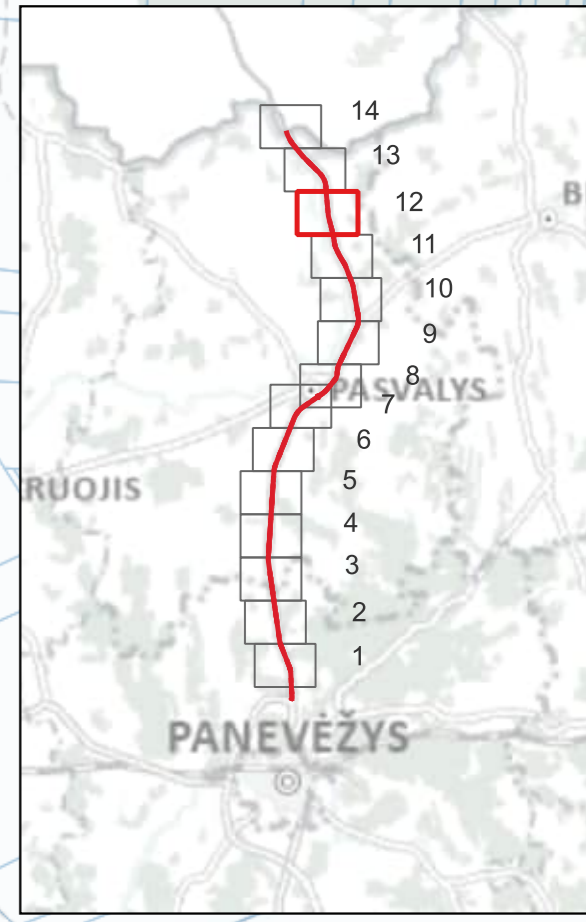
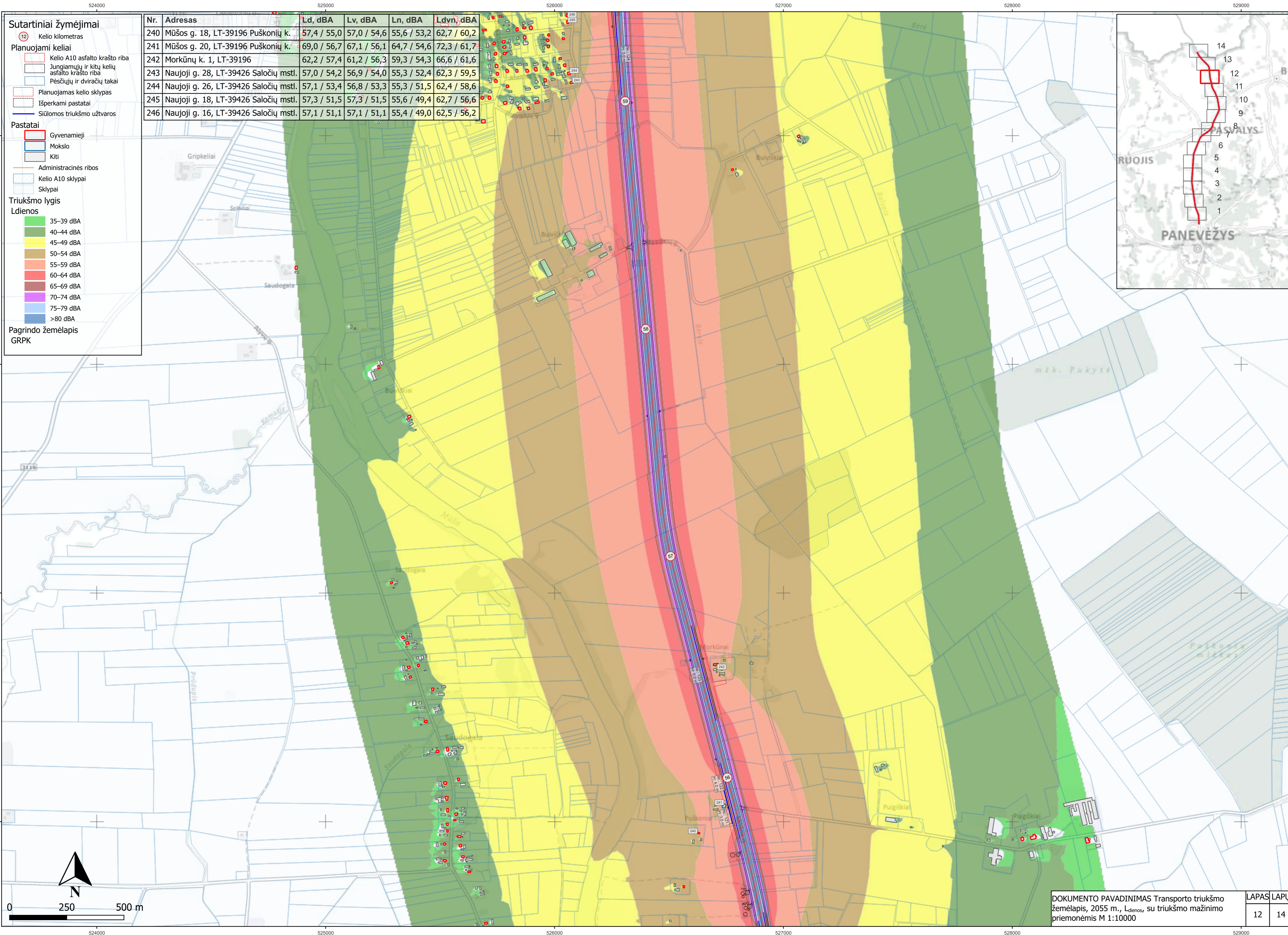
Ld dienos

- 35–39 dBA
- 40–44 dBA
- 45–49 dBA
- 50–54 dBA
- 55–59 dBA
- 60–64 dBA
- 65–69 dBA
- 70–74 dBA
- 75–79 dBA
- >80 dBA

Pagrindo žemėlapis GRPK

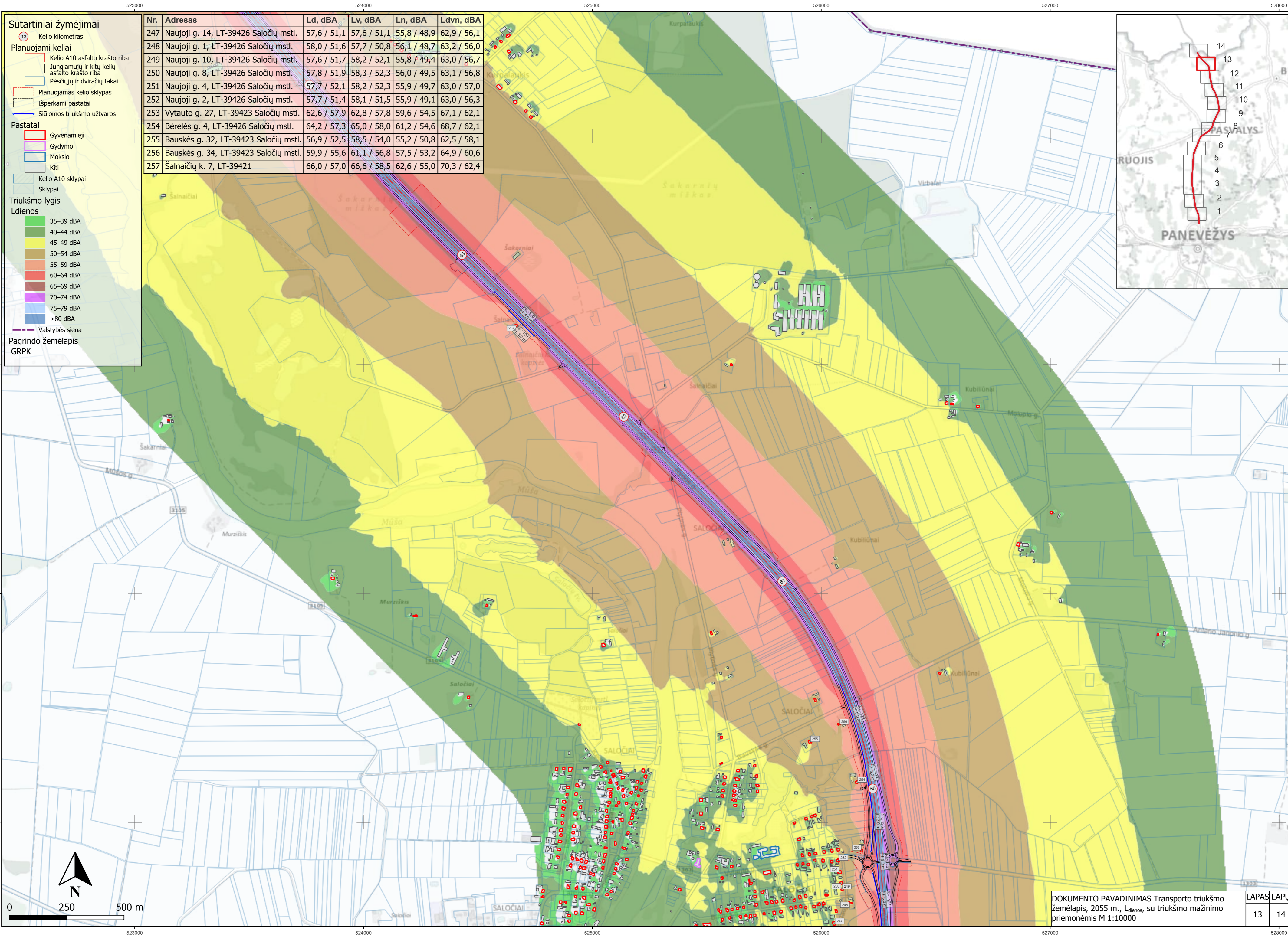
Nr.	Adresas	Ld, dBA	Lv, dBA	Ln, dBA	Ldvn, dBA
223	Brenčių k. 2, LT-39196	58,7 / 53,6	58,0 / 52,7	56,5 / 51,0	63,6 / 58,2
224	Brenčių k. 3, LT-39196	60,1 / 55,5	59,4 / 54,6	57,8 / 52,9	65,0 / 60,1
225	Brenčių k. 4, LT-39196	62,0 / 55,7	60,9 / 54,7	59,0 / 52,9	66,3 / 60,1
226	Ramužių k. 8, LT-39196	58,1 / 53,8	57,5 / 53,2	56,1 / 51,6	63,1 / 58,7
227	Ramužių g. 29, LT-39196 Puškonių k.	58,7 / 54,4	58,0 / 53,9	56,6 / 52,5	63,7 / 59,6
228	Gėlių g. 1, LT-39196 Puškonių k.	58,2 / 54,9	57,8 / 54,3	56,4 / 52,9	63,4 / 59,9
229	Gėlių g. 2, LT-39196 Puškonių k.	58,0 / 54,0	57,6 / 53,4	56,2 / 51,9	63,2 / 59,0
230	Ramužių g. 27, LT-39196 Puškonių k.	63,0 / 58,4	62,0 / 57,4	60,2 / 55,0	67,5 / 62,8
231	Ramužių g. 40, LT-39196 Puškonių k.	58,3 / 52,5	57,9 / 51,9	56,5 / 50,3	63,5 / 57,4
232	Ramužių g. 38, LT-39196 Puškonių k.	57,0 / 50,2	56,6 / 49,5	55,2 / 47,8	62,2 / 54,9
233	Ramužių g. 23, LT-39196 Puškonių k.	57,7 / 50,4	57,2 / 49,3	55,7 / 47,4	62,8 / 54,7
234	Mūšos g. 3, LT-39196 Puškonių k.	63,5 / 58,1	62,4 / 57,2	60,6 / 55,0	67,9 / 62,5
235	Mūšos g. 5, LT-39196 Puškonių k.	62,1 / 56,8	61,2 / 55,8	59,5 / 53,9	66,7 / 61,2
236	Mūšos g. 6, LT-39196 Puškonių k.	58,0 / 55,5	57,5 / 55,0	56,1 / 53,6	63,2 / 60,6
237	Ramužių g. 6, LT-39196 Puškonių k.	57,7 / 53,3	57,1 / 52,6	55,7 / 51,0	62,7 / 58,1
238	Mūšos g. 8, LT-39196 Puškonių k.	58,0 / 53,4	57,6 / 52,9	56,1 / 51,4	63,2 / 58,4
239	Ramužių g. 2, LT-39196 Puškonių k.	63,3 / 57,1	62,2 / 56,2	60,3 / 54,4	67,6 / 61,6





Nr.	Adresas	Ld, dBA	Lv, dBA	Ln, dBA	Ldvn, dBA
240	Mūšos g. 18, LT-39196 Puškonių k.	57,4 / 55,0	57,0 / 54,6	55,6 / 53,2	62,7 / 60,2
241	Mūšos g. 20, LT-39196 Puškonių k.	69,0 / 56,7	67,1 / 56,1	64,7 / 54,6	72,3 / 61,7
242	Morkūnų k. 1, LT-39196	62,2 / 57,4	61,2 / 56,3	59,3 / 54,3	66,6 / 61,6
243	Naujoji g. 28, LT-39426 Saločių mstl.	57,0 / 54,2	56,9 / 54,0	55,3 / 52,4	62,3 / 59,5
244	Naujoji g. 26, LT-39426 Saločių mstl.	57,1 / 53,4	56,8 / 53,3	55,3 / 51,5	62,4 / 58,6
245	Naujoji g. 18, LT-39426 Saločių mstl.	57,3 / 51,5	57,3 / 51,5	55,6 / 49,4	62,7 / 56,6
246	Naujoji g. 16, LT-39426 Saločių mstl.	57,1 / 51,1	57,1 / 51,1	55,4 / 49,0	62,5 / 56,2

- Sutartiniai žymėjimai**
- 12 Kelio kilometras
- Planuojami keliai**
- Kelio A10 asfalto krašto riba
 - Jungiamųjų ir kitų kelių asfalto krašto riba
 - Pėsčiųjų ir dviračių takai
 - Planuojamas kelio sklypas
 - Išperkami pastatai
 - Siūlomos triukšmo užtvartos
- Pastatai**
- Gyvenamieji
 - Mokslų
 - Kiti
 - Administracinės ribos
 - Kelio A10 sklypai
 - Sklypai
- Triukšmo lygis**
- Ld dienos**
- 35-39 dBA
 - 40-44 dBA
 - 45-49 dBA
 - 50-54 dBA
 - 55-59 dBA
 - 60-64 dBA
 - 65-69 dBA
 - 70-74 dBA
 - 75-79 dBA
 - >80 dBA
- Pagrindo žemėlapis GRPK



Sutartiniai žymėjimai

13 Kelio kilometras

Planuojami keliai

- Kelio A10 asfalto krašto riba
- Jungiamųjų ir kitų kelių asfalto krašto riba
- Pėsčiųjų ir dviračių takai
- Planuojamas kelio sklypas
- Išperkami pastatai
- Siūlomos triukšmo užtvartos

Pastatai

- Gyvenamieji
- Gydymo
- Mokslų
- Kiti
- Kelio A10 sklypai
- Sklypai

Triukšmo lygis

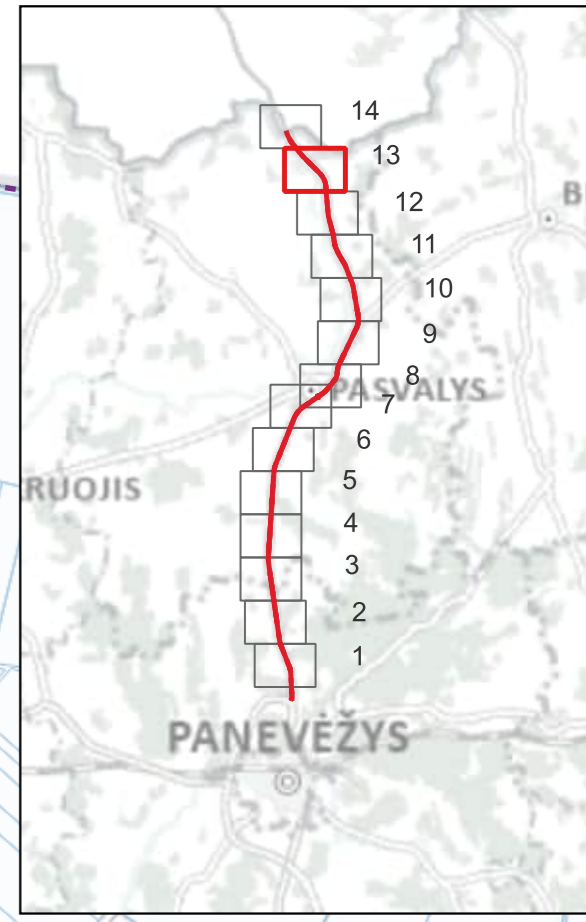
Ldienos

- 35–39 dBA
- 40–44 dBA
- 45–49 dBA
- 50–54 dBA
- 55–59 dBA
- 60–64 dBA
- 65–69 dBA
- 70–74 dBA
- 75–79 dBA
- >80 dBA

Valstybės siena

Pagrindo žemėlapis GRPK

Nr.	Adresas	Ld, dBA	Lv, dBA	Ln, dBA	Ldvn, dBA
247	Naujoji g. 14, LT-39426 Saločių mstl.	57,6 / 51,1	57,6 / 51,1	55,8 / 48,9	62,9 / 56,1
248	Naujoji g. 1, LT-39426 Saločių mstl.	58,0 / 51,6	57,7 / 50,8	56,1 / 48,7	63,2 / 56,0
249	Naujoji g. 10, LT-39426 Saločių mstl.	57,6 / 51,7	58,2 / 52,1	55,8 / 49,4	63,0 / 56,7
250	Naujoji g. 8, LT-39426 Saločių mstl.	57,8 / 51,9	58,3 / 52,3	56,0 / 49,5	63,1 / 56,8
251	Naujoji g. 4, LT-39426 Saločių mstl.	57,7 / 52,1	58,2 / 52,3	55,9 / 49,7	63,0 / 57,0
252	Naujoji g. 2, LT-39426 Saločių mstl.	57,7 / 51,4	58,1 / 51,5	55,9 / 49,1	63,0 / 56,3
253	Vytauto g. 27, LT-39423 Saločių mstl.	62,6 / 57,9	62,8 / 57,8	59,6 / 54,5	67,1 / 62,1
254	Bėrelės g. 4, LT-39426 Saločių mstl.	64,2 / 57,3	65,0 / 58,0	61,2 / 54,6	68,7 / 62,1
255	Bauskės g. 32, LT-39423 Saločių mstl.	56,9 / 52,5	58,5 / 54,0	55,2 / 50,8	62,5 / 58,1
256	Bauskės g. 34, LT-39423 Saločių mstl.	59,9 / 55,6	61,1 / 56,8	57,5 / 53,2	64,9 / 60,6
257	Šalnaičių k. 7, LT-39421	66,0 / 57,0	66,6 / 58,5	62,6 / 55,0	70,3 / 62,4



Sutartiniai žymėjimai

14 Kelio kilometras

Planuojami keliai

- Kelio A10 asfalto krašto riba
- Jungiamųjų ir kitų kelių asfalto krašto riba
- Automobilių stovėjimo aikštelė
- Pėsčiųjų ir dviračių takai
- Planuojamas kelio sklypas
- Išperkami pastatai
- Siūlomos triukšmo užtvartos

Pastatai

- Gyvenamieji
- Kiti
- Kelio A10 sklypai
- Sklypai
- „Rail Baltica“ geležinkelio linija

Triukšmo lygis

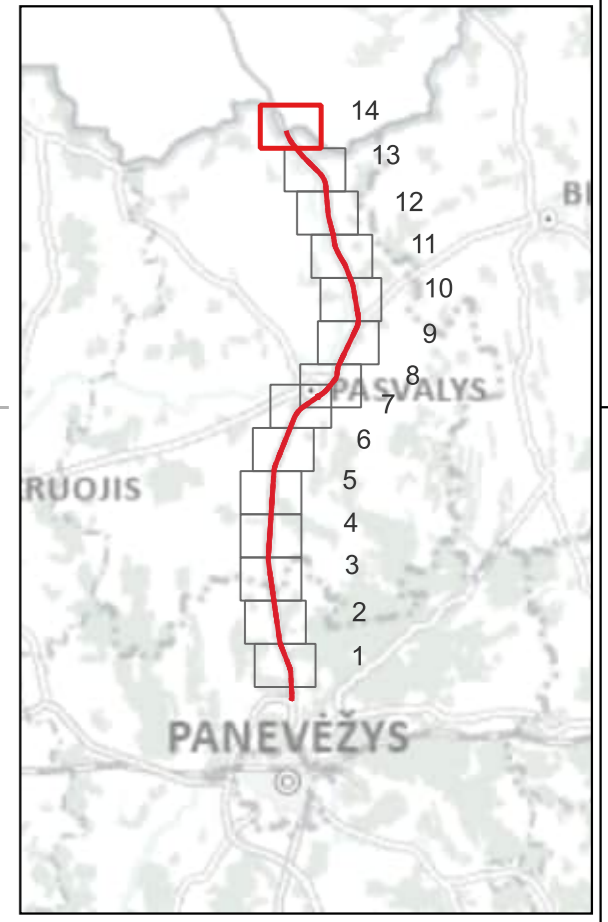
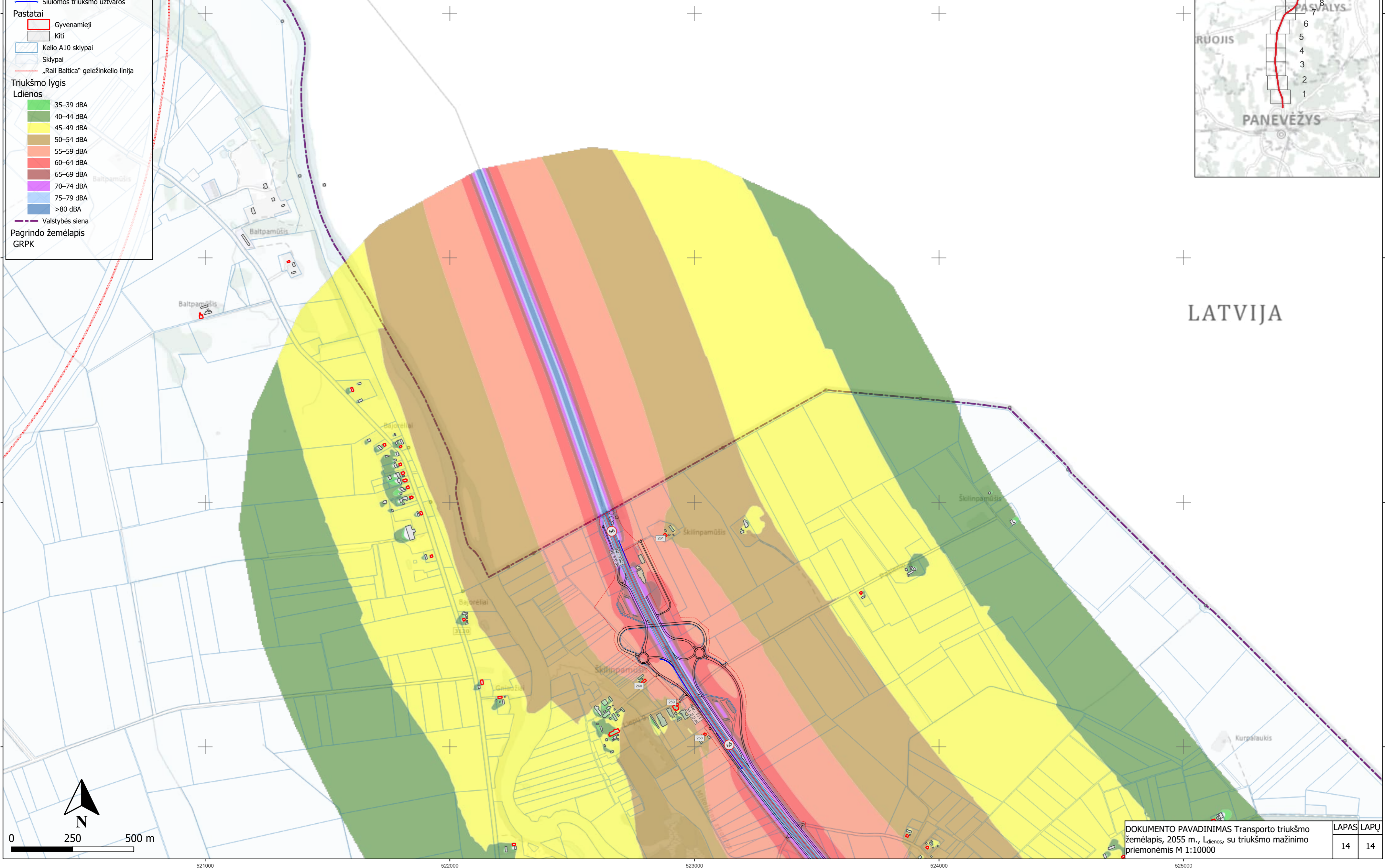
Ldienos

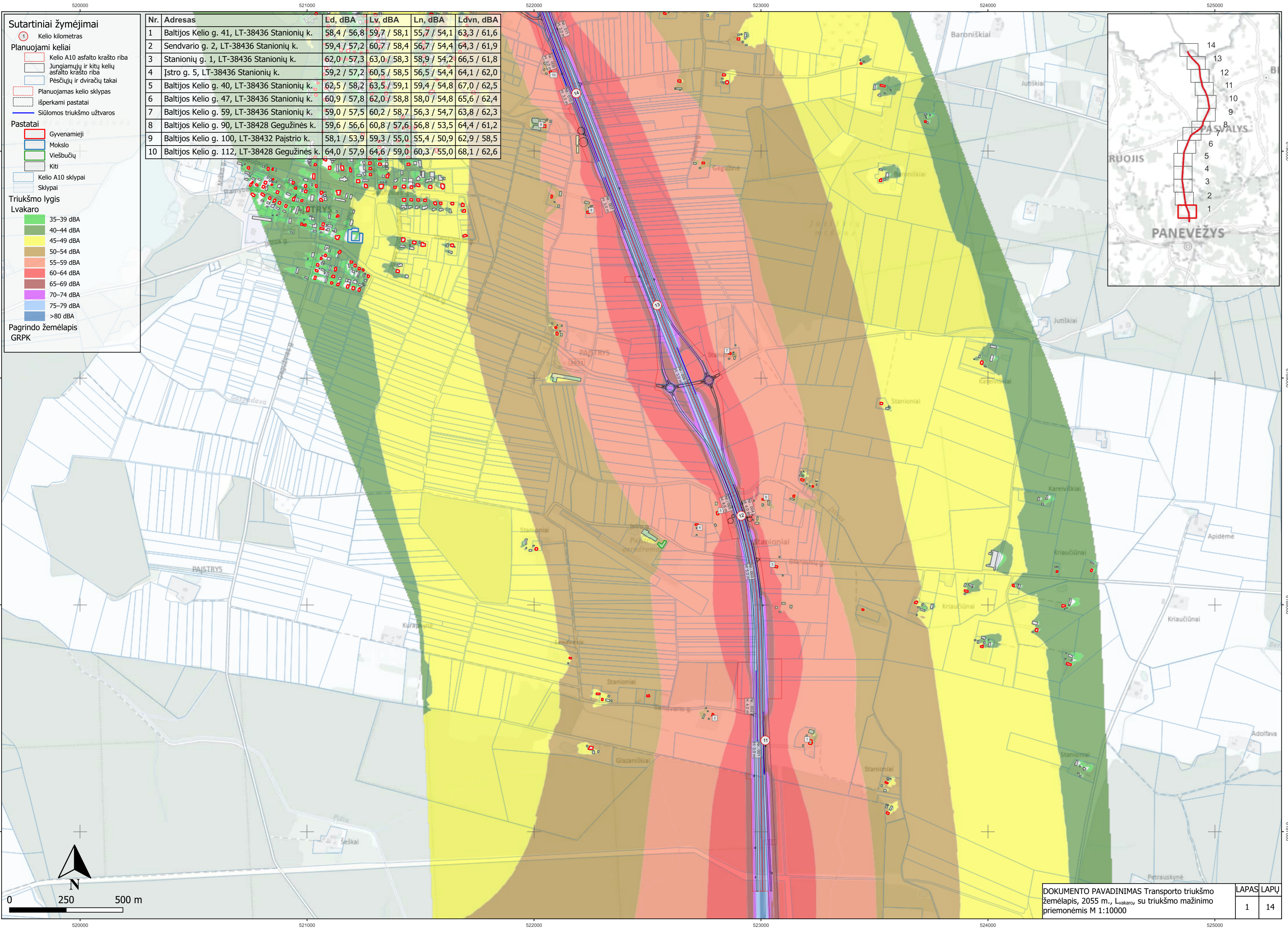
- 35–39 dBA
- 40–44 dBA
- 45–49 dBA
- 50–54 dBA
- 55–59 dBA
- 60–64 dBA
- 65–69 dBA
- 70–74 dBA
- 75–79 dBA
- >80 dBA

Valstybės siena

Pagrindo žemėlapis GRPK

Nr.	Adresas	Ld, dBA	Lv, dBA	Ln, dBA	Ldvn, dBA
258	Liepų g. 2, LT-39421 Škilinпамуšio k.	65,1 / 56,7	65,9 / 57,9	62,0 / 54,2	69,6 / 61,7
259	Liepų g. 6, LT-39421 Škilinпамуšio k.	62,9 / 54,7	63,8 / 55,9	60,0 / 52,3	67,5 / 59,8
260	Liepų g. 1, LT-39421 Škilinпамуšio k.	60,2 / 56,2	61,7 / 57,7	58,3 / 54,4	65,6 / 61,7
261	Pasienio g. 4, LT-39421 Škilinпамуšio k.	56,9 / 56,0	58,6 / 57,7	55,3 / 54,4	62,5 / 61,6





Sutartiniai žymėjimai

1 Kelio kilometras

Planuojami keliai

- Kelio A10 asfalto krašto riba
- Jungiamųjų ir kitų kelių asfalto krašto riba
- Pėsčiųjų ir dviračių takai
- Planuojamas kelio sklypas
- išperkami pastatai
- Siūlomos triukšmo užtvartos

Pastatai

- Gyvenamieji
- Mokslų
- Viešbučių
- Kiti
- Kelio A10 sklypai
- Sklypai

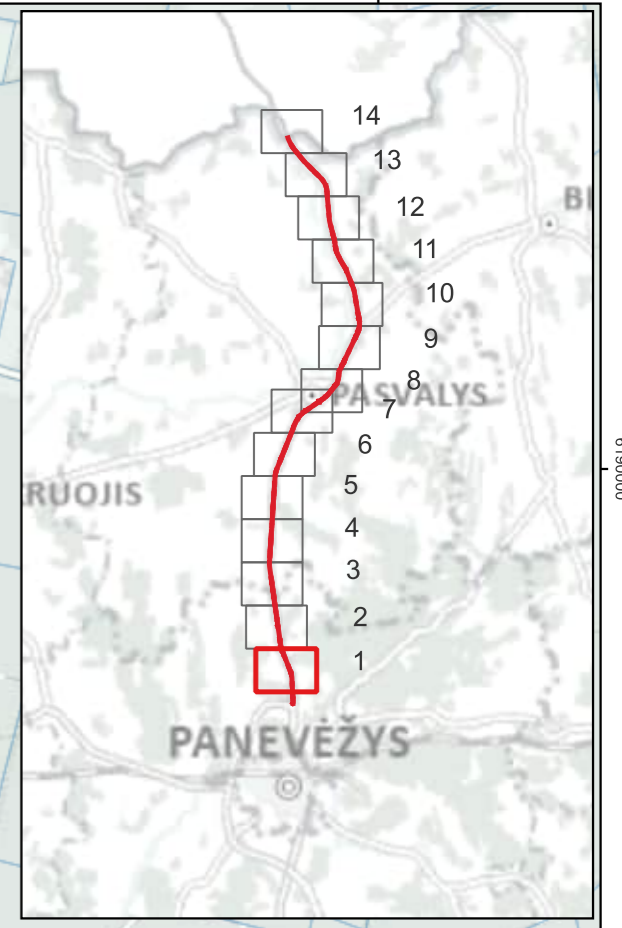
Triukšmo lygis

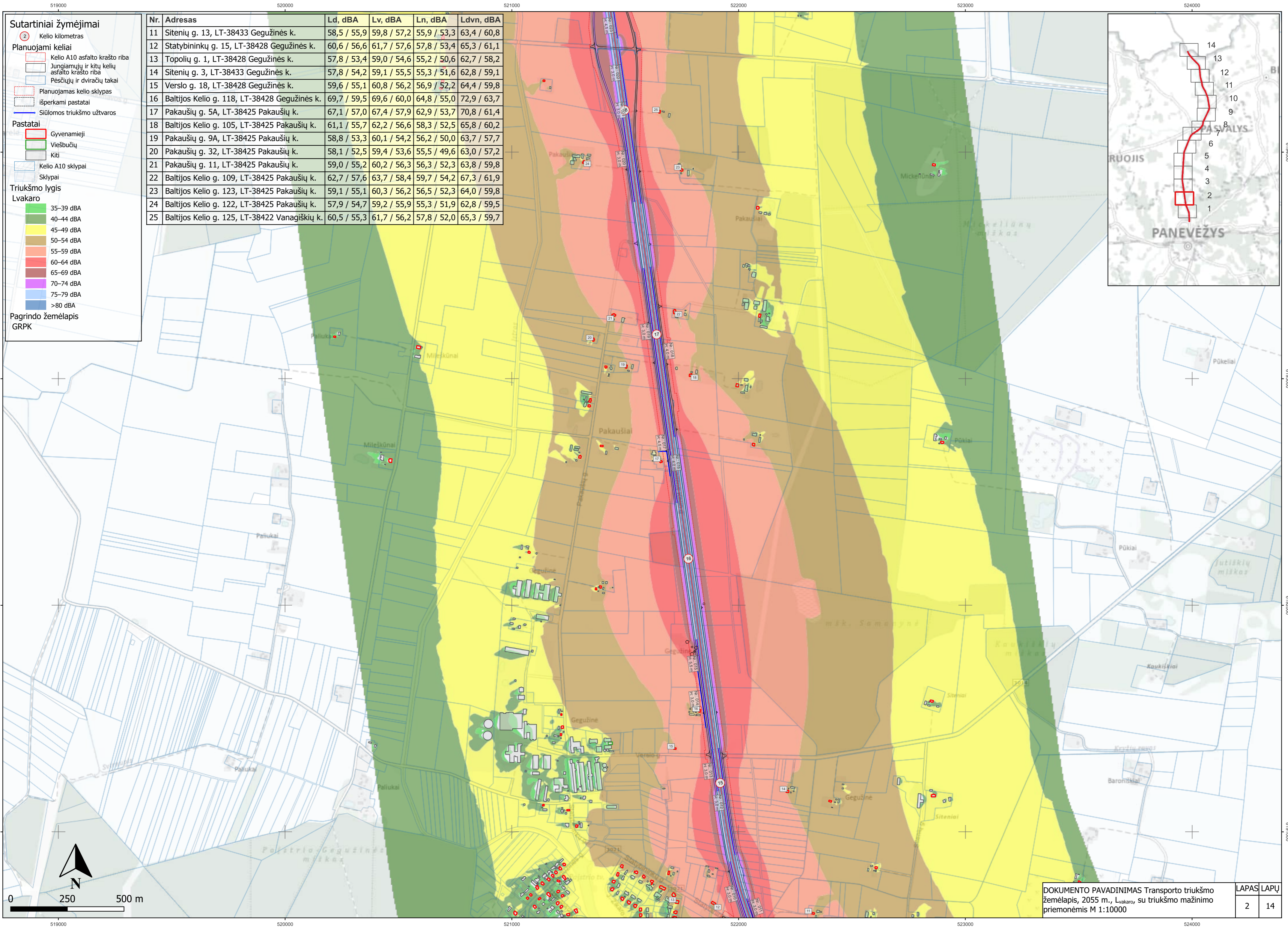
Lvakaro

- 35–39 dBA
- 40–44 dBA
- 45–49 dBA
- 50–54 dBA
- 55–59 dBA
- 60–64 dBA
- 65–69 dBA
- 70–74 dBA
- 75–79 dBA
- >80 dBA

Pagrindo žemėlapis GRPK

Nr.	Adresas	Ld, dBA	Lv, dBA	Ln, dBA	Ldvn, dBA
1	Baltijos Kelio g. 41, LT-38436 Stanionių k.	58,4 / 56,8	59,7 / 58,1	55,7 / 54,1	63,3 / 61,6
2	Sendvario g. 2, LT-38436 Stanionių k.	59,4 / 57,2	60,7 / 58,4	56,7 / 54,4	64,3 / 61,9
3	Stanionių g. 1, LT-38436 Stanionių k.	62,0 / 57,3	63,0 / 58,3	58,9 / 54,2	66,5 / 61,8
4	Įstro g. 5, LT-38436 Stanionių k.	59,2 / 57,2	60,5 / 58,5	56,5 / 54,4	64,1 / 62,0
5	Baltijos Kelio g. 40, LT-38436 Stanionių k.	62,5 / 58,2	63,5 / 59,1	59,4 / 54,8	67,0 / 62,5
6	Baltijos Kelio g. 47, LT-38436 Stanionių k.	60,9 / 57,8	62,0 / 58,8	58,0 / 54,8	65,6 / 62,4
7	Baltijos Kelio g. 59, LT-38436 Stanionių k.	59,0 / 57,5	60,2 / 58,7	56,3 / 54,7	63,8 / 62,3
8	Baltijos Kelio g. 90, LT-38428 Gegužinės k.	59,6 / 56,6	60,8 / 57,6	56,8 / 53,5	64,4 / 61,2
9	Baltijos Kelio g. 100, LT-38432 Pajstrio k.	58,1 / 53,9	59,3 / 55,0	55,4 / 50,9	62,9 / 58,5
10	Baltijos Kelio g. 112, LT-38428 Gegužinės k.	64,0 / 57,9	64,6 / 59,0	60,3 / 55,0	68,1 / 62,6





Sutartiniai žymėjimai

2 Kelio kilometras

Planuojami keliai

- Kelio A10 asfalto krašto riba
- Jungiamųjų ir kitų kelių asfalto krašto riba
- Pėsčiųjų ir dviračių takai
- Planuojamas kelio sklypas
- Išperkami pastatai
- Siūlomos triukšmo užtvartos

Pastatai

- Gyvenamieji
- Viešbučių
- Kiti
- Kelio A10 sklypai
- Sklypai

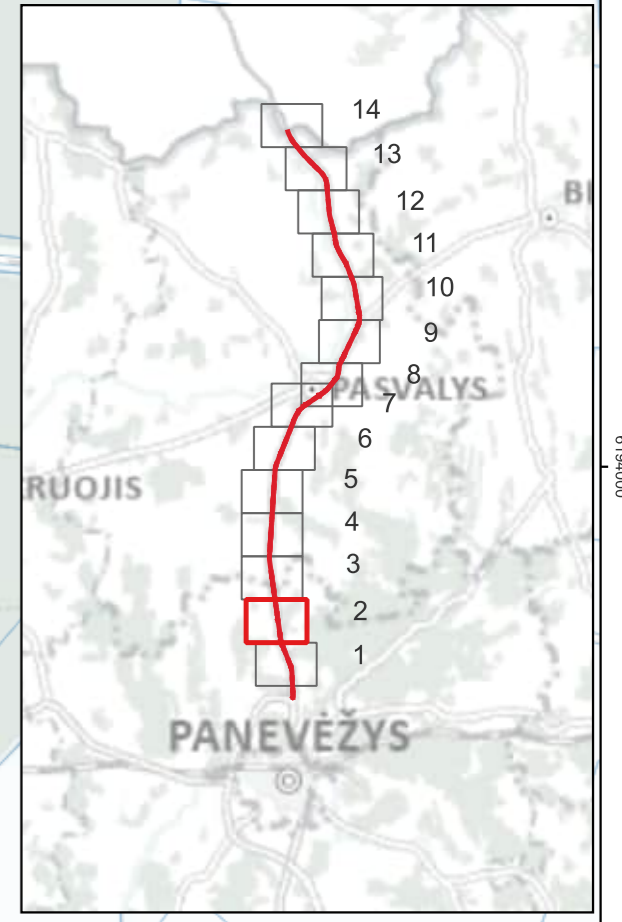
Triukšmo lygis

Lvakaro

- 35–39 dBA
- 40–44 dBA
- 45–49 dBA
- 50–54 dBA
- 55–59 dBA
- 60–64 dBA
- 65–69 dBA
- 70–74 dBA
- 75–79 dBA
- >80 dBA

Pagrindo žemėlapis
GRPK

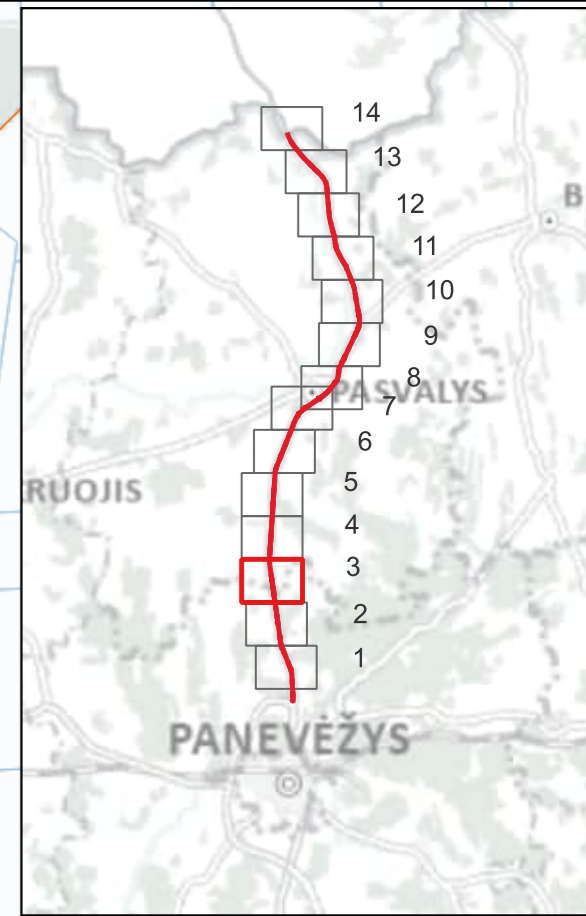
Nr.	Adresas	Ld, dBA	Lv, dBA	Ln, dBA	Ldvn, dBA
11	Sitenių g. 13, LT-38433 Gegužinės k.	58,5 / 55,9	59,8 / 57,2	55,9 / 53,3	63,4 / 60,8
12	Statybininkų g. 15, LT-38428 Gegužinės k.	60,6 / 56,6	61,7 / 57,6	57,8 / 53,4	65,3 / 61,1
13	Topolių g. 1, LT-38428 Gegužinės k.	57,8 / 53,4	59,0 / 54,6	55,2 / 50,6	62,7 / 58,2
14	Sitenių g. 3, LT-38433 Gegužinės k.	57,8 / 54,2	59,1 / 55,5	55,3 / 51,6	62,8 / 59,1
15	Verslo g. 18, LT-38428 Gegužinės k.	59,6 / 55,1	60,8 / 56,2	56,9 / 52,2	64,4 / 59,8
16	Baltijos Kelio g. 118, LT-38428 Gegužinės k.	69,7 / 59,5	69,6 / 60,0	64,8 / 55,0	72,9 / 63,7
17	Pakaušių g. 5A, LT-38425 Pakaušių k.	67,1 / 57,0	67,4 / 57,9	62,9 / 53,7	70,8 / 61,4
18	Baltijos Kelio g. 105, LT-38425 Pakaušių k.	61,1 / 55,7	62,2 / 56,6	58,3 / 52,5	65,8 / 60,2
19	Pakaušių g. 9A, LT-38425 Pakaušių k.	58,8 / 53,3	60,1 / 54,2	56,2 / 50,0	63,7 / 57,7
20	Pakaušių g. 32, LT-38425 Pakaušių k.	58,1 / 52,5	59,4 / 53,6	55,5 / 49,6	63,0 / 57,2
21	Pakaušių g. 11, LT-38425 Pakaušių k.	59,0 / 55,2	60,2 / 56,3	56,3 / 52,3	63,8 / 59,8
22	Baltijos Kelio g. 109, LT-38425 Pakaušių k.	62,7 / 57,6	63,7 / 58,4	59,7 / 54,2	67,3 / 61,9
23	Baltijos Kelio g. 123, LT-38425 Pakaušių k.	59,1 / 55,1	60,3 / 56,2	56,5 / 52,3	64,0 / 59,8
24	Baltijos Kelio g. 122, LT-38425 Pakaušių k.	57,9 / 54,7	59,2 / 55,9	55,3 / 51,9	62,8 / 59,5
25	Baltijos Kelio g. 125, LT-38422 Vanagiškių k.	60,5 / 55,3	61,7 / 56,2	57,8 / 52,0	65,3 / 59,7



Sutartiniai žymėjimai

- 3 Kelio kilometras
- Planuojami keliai
 - Kelio A10 asfalto krašto riba
 - Jungiamųjų ir kitų kelių asfalto krašto riba
 - Pėsčiųjų ir dviračių takai
 - Planuojamas kelio sklypas
 - išperkami pastatai
 - Siūlomos triukšmo užtvartos
- Pastatai
 - Gyvenamieji
 - Kiti
 - Administracinės ribos
 - Kelio A10 sklypai
 - Sklypai
- Triukšmo lygis Lvakaro
 - 35–39 dBA
 - 40–44 dBA
 - 45–49 dBA
 - 50–54 dBA
 - 55–59 dBA
 - 60–64 dBA
 - 65–69 dBA
 - 70–74 dBA
 - 75–79 dBA
 - >80 dBA
- Pagrindo žemėlapis GRPK

Nr.	Adresas	Ld, dBA	Lv, dBA	Ln, dBA	Ldvn, dBA
26	Baltijos Kelio g. 127, LT-38422 Vanagiškių k.	62,7 / 58,3	63,7 / 59,0	59,6 / 54,7	67,2 / 62,5
27	Baltijos Kelio g. 128, LT-38422 Vanagiškių k.	60,1 / 57,5	61,4 / 58,7	57,4 / 54,7	65,0 / 62,3
28	Baltijos Kelio g. 130, LT-38422 Petrukiškių k.	61,8 / 58,3	62,8 / 59,2	58,7 / 55,0	66,3 / 62,7
29	Šakiškių k. 15, LT-38422	59,4 / 54,1	60,6 / 54,9	56,7 / 50,7	64,2 / 58,4
30	Šakiškių k. 16, LT-38422	62,9 / 58,0	63,7 / 58,5	59,6 / 54,0	67,3 / 61,9
31	Šakiškių k. 17, LT-38422	59,6 / 55,3	60,6 / 56,2	56,5 / 52,1	64,1 / 59,8
32	Preibių g. 1, LT-39236 Sereikonių k.	58,5 / 55,3	59,8 / 56,5	55,9 / 52,6	63,4 / 60,1
33	Šakiškių k. 14, LT-38422	61,0 / 57,7	62,2 / 58,7	58,3 / 54,7	65,8 / 62,3
34	Baltijos Kelio g. 8, LT-39236 Sereikonių k.	61,1 / 56,4	62,2 / 57,4	58,3 / 53,3	65,8 / 60,9
35	Baltijos Kelio g. 6, LT-39236 Sereikonių k.	67,6 / 58,1	67,8 / 59,1	63,3 / 55,0	71,2 / 62,7
36	Baltijos Kelio g. 3, LT-39236 Sereikonių k.	60,3 / 56,3	61,5 / 57,4	57,6 / 53,4	65,1 / 61,0
37	Baltijos Kelio g. 1, LT-39236 Sereikonių k.	58,7 / 54,2	60,0 / 55,4	56,1 / 51,4	63,6 / 58,9



6198000

6197000

6196000

6195000

0009619

0009619

0009619

0009619



0 250 500 m

Sutartiniai žymėjimai

4 Kelio kilometras

Planuojami keliai

- Kelio A10 asfalto krašto riba
- Jungiamųjų ir kitų kelių asfalto krašto riba
- Pėsčiųjų ir dviračių takai
- Planuojamas kelio sklypas
- išperkami pastatai
- Siūlomos triukšmo užtvartos

Pastatai

- Gyvenamieji
- Gydymo
- Mokslų
- Kiti
- Kelio A10 sklypai
- Sklypai

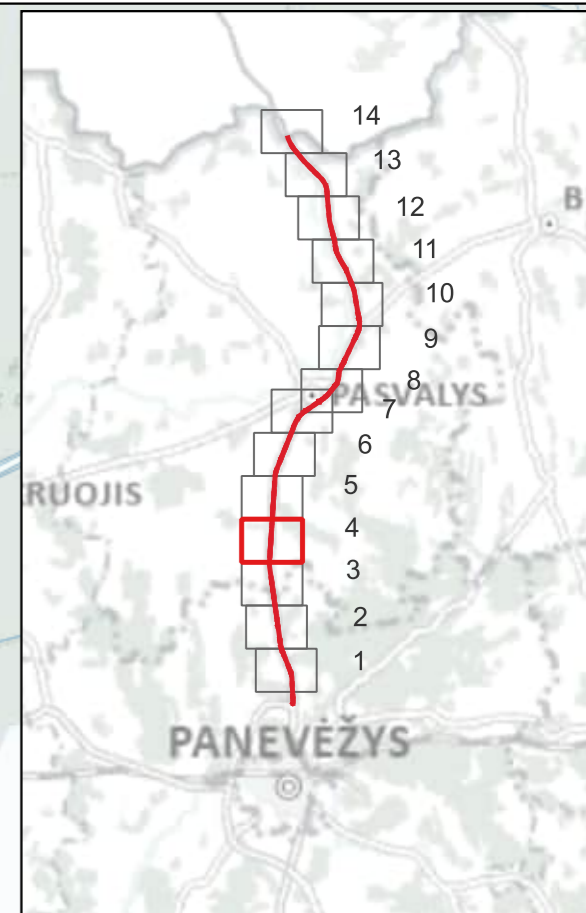
Triukšmo lygis

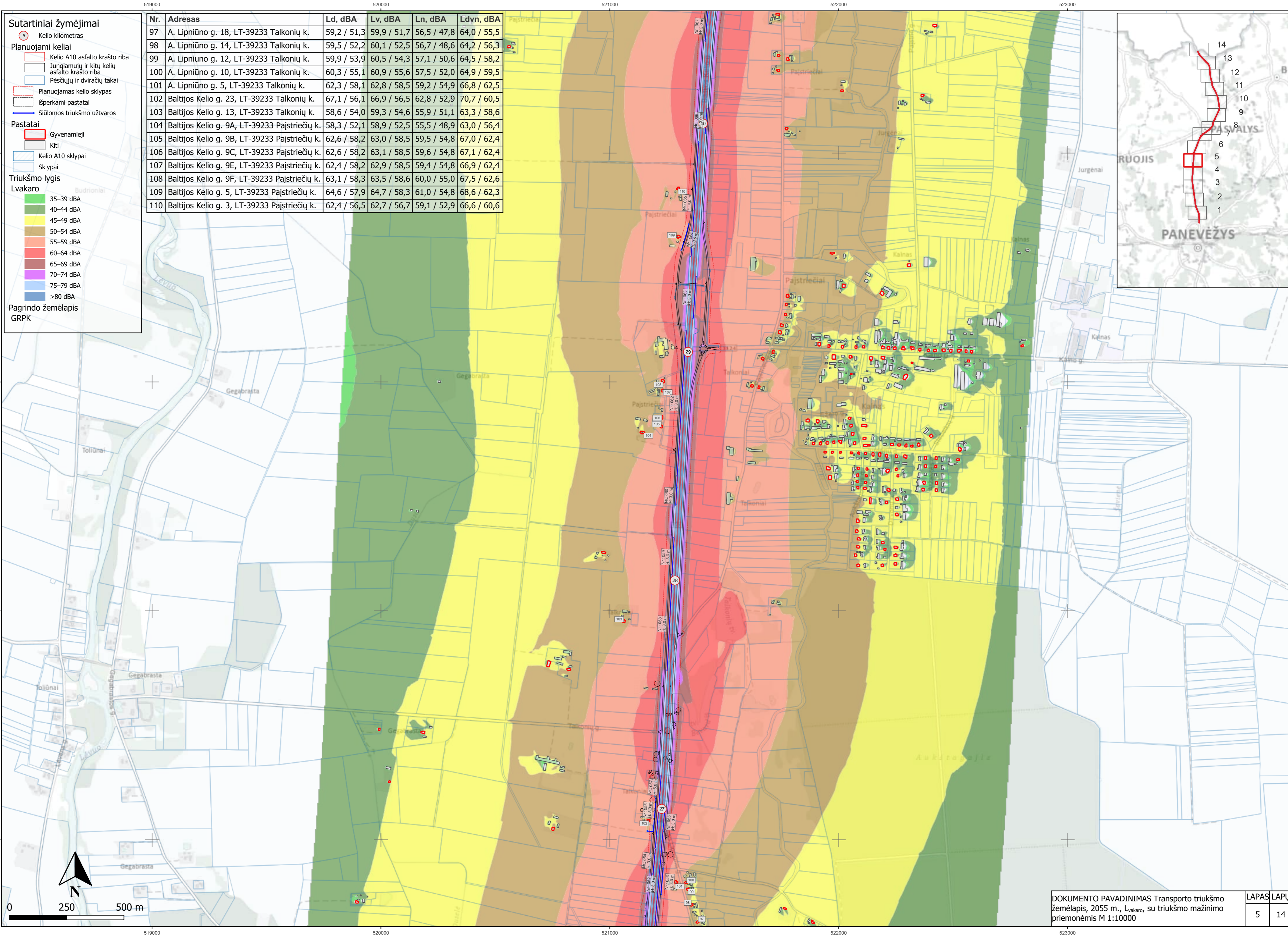
Lvakaro

- 35–39 dBA
- 40–44 dBA
- 45–49 dBA
- 50–54 dBA
- 55–59 dBA
- 60–64 dBA
- 65–69 dBA
- 70–74 dBA
- 75–79 dBA
- >80 dBA

Pagrindo žemėlapis GRPK

Nr.	Adresas	Ld, dBA	Lv, dBA	Ln, dBA	Ldvn, dBA
38	Kovo 11-osios g. 5, LT-39235 Pumpėnų mstl.	62,7 / 58,6	63,6 / 59,1	59,6 / 54,9	67,2 / 62,7
39	Panevėžio g. 60, LT-39235 Pumpėnų mstl.	61,9 / 57,9	62,9 / 58,5	59,0 / 54,4	66,5 / 62,1
40	Panevėžio g. 59, LT-39235 Pumpėnų mstl.	59,6 / 54,4	60,6 / 55,1	56,8 / 51,1	64,3 / 58,7
41	Panevėžio g. 57, LT-39235 Pumpėnų mstl.	58,9 / 54,0	59,9 / 54,7	56,1 / 50,8	63,6 / 58,4
42	Panevėžio g. 58, LT-39235 Pumpėnų mstl.	60,6 / 55,7	61,6 / 56,5	57,7 / 52,3	65,2 / 60,0
43	Panevėžio g. 55, LT-39235 Pumpėnų mstl.	59,1 / 53,4	60,1 / 54,2	56,2 / 50,0	63,8 / 57,7
45	Panevėžio g. 53, LT-39235 Pumpėnų mstl.	59,5 / 55,0	60,5 / 55,9	56,8 / 52,0	64,3 / 59,6
46	Panevėžio g. 54, LT-39235 Pumpėnų mstl.	61,6 / 56,6	62,1 / 56,9	58,2 / 52,5	65,9 / 60,4
46	Panevėžio g. 54, LT-39235 Pumpėnų mstl.	61,6 / 54,1	62,1 / 54,6	58,2 / 50,3	65,9 / 58,0
47	Panevėžio g. 50, LT-39235 Pumpėnų mstl.	58,4 / 51,8	59,0 / 52,2	55,4 / 47,7	62,9 / 55,6
48	Malūno g. 33, LT-39235 Pumpėnų mstl.	65,7 / 58,4	65,7 / 59,0	61,4 / 55,0	69,3 / 62,7
49	Malūno g. 31, LT-39235 Pumpėnų mstl.	62,5 / 54,9	62,7 / 55,1	58,9 / 51,1	66,5 / 58,9
50	Malūno g. 29, LT-39235 Pumpėnų mstl.	62,3 / 56,0	62,7 / 56,3	59,0 / 52,3	66,6 / 60,0
51	Malūno g. 27, LT-39235 Pumpėnų mstl.	61,7 / 56,5	62,2 / 56,9	58,6 / 52,9	66,1 / 60,6
52	Malūno g. 25, LT-39235 Pumpėnų mstl.	62,0 / 57,0	62,5 / 57,5	58,9 / 53,4	66,4 / 61,1
53	Malūno g. 23, LT-39235 Pumpėnų mstl.	62,4 / 56,8	62,8 / 57,2	59,1 / 53,0	66,7 / 60,8
54	Malūno g. 21, LT-39235 Pumpėnų mstl.	62,4 / 57,0	62,9 / 57,4	59,3 / 53,2	66,8 / 61,0
55	Malūno g. 19, LT-39235 Pumpėnų mstl.	62,1 / 57,0	62,6 / 57,4	59,0 / 53,3	66,6 / 61,1
56	Malūno g. 17, LT-39235 Pumpėnų mstl.	62,3 / 57,2	62,8 / 57,7	59,2 / 53,7	66,8 / 61,4
57	Malūno g. 15, LT-39235 Pumpėnų mstl.	61,3 / 56,2	61,8 / 56,7	58,2 / 52,7	65,7 / 60,4
58	Malūno g. 13, LT-39235 Pumpėnų mstl.	61,5 / 56,3	62,1 / 56,8	58,5 / 53,0	66,0 / 60,6
59	Malūno g. 11, LT-39235 Pumpėnų mstl.	61,2 / 55,9	61,8 / 56,5	58,3 / 52,6	65,8 / 60,3
60	Kovo 11-osios g. 1, LT-39235 Pumpėnų mstl.	72,7 / 59,3	71,9 / 59,9	67,1 / 55,0	75,4 / 63,7
61	Malūno g. 9, LT-39235 Pumpėnų mstl.	61,3 / 55,9	61,9 / 56,5	58,3 / 52,6	65,8 / 60,2
62	Malūno g. 7, LT-39235 Pumpėnų mstl.	61,4 / 55,5	61,9 / 56,0	58,3 / 52,1	65,9 / 59,7
63	Malūno g. 5, LT-39235 Pumpėnų mstl.	61,5 / 55,1	62,0 / 55,5	58,5 / 51,6	66,0 / 59,3
64	Malūno g. 3, LT-39235 Pumpėnų mstl.	62,0 / 55,6	62,5 / 56,1	58,9 / 52,2	66,4 / 59,8
65	Malūno g. 1, LT-39235 Pumpėnų mstl.	61,8 / 54,8	62,3 / 55,2	58,7 / 51,3	66,3 / 59,0
66	Malūno g. 1A, LT-39235 Pumpėnų mstl.	61,2 / 51,0	61,7 / 50,8	58,2 / 46,2	65,7 / 54,3
67	Pušaloto g. 2, LT-39234 Pumpėnų mstl.	59,8 / 51,2	60,5 / 51,7	57,0 / 47,7	64,4 / 55,4
68	Pušaloto g. 4, LT-39234 Pumpėnų mstl.	62,5 / 54,6	62,9 / 55,0	59,4 / 51,0	66,9 / 58,7
69	Pasvalio g. 15, LT-39234 Pumpėnų mstl.	59,6 / 51,6	60,0 / 51,7	56,5 / 47,7	64,0 / 55,4
70	Pasvalio g. 17, LT-39234 Pumpėnų mstl.	59,3 / 51,0	59,9 / 51,1	56,3 / 47,0	63,9 / 54,8
71	Kovo 11-osios g. 4, LT-39231 Smilgielių k.	72,6 / 55,8	71,8 / 56,3	67,2 / 52,7	75,4 / 60,2
72	Beržų g. 2, LT-39234 Pumpėnų mstl.	63,9 / 56,1	64,0 / 56,4	60,3 / 52,4	67,9 / 60,1
73	Beržų g. 4, LT-39234 Pumpėnų mstl.	63,1 / 54,8	63,4 / 54,9	59,7 / 50,8	67,3 / 58,6
74	Beržų g. 6, LT-39234 Pumpėnų mstl.	63,5 / 54,9	63,8 / 55,0	60,2 / 51,0	67,8 / 58,7
75	Beržų g. 8, LT-39234 Pumpėnų mstl.	63,1 / 55,7	63,5 / 55,9	59,9 / 52,0	67,5 / 59,7
76	Beržų g. 10, LT-39234 Pumpėnų mstl.	63,0 / 55,1	63,4 / 55,3	59,9 / 51,4	67,4 / 59,1
77	Beržų g. 12, LT-39234 Pumpėnų mstl.	62,9 / 55,4	63,3 / 55,7	59,7 / 51,7	67,3 / 59,5
78	Beržų g. 14, LT-39234 Pumpėnų mstl.	63,1 / 55,0	63,5 / 55,2	60,0 / 51,2	67,5 / 58,9
79	Beržų g. 16, LT-39234 Pumpėnų mstl.	63,0 / 55,0	63,4 / 55,2	59,8 / 51,2	67,4 / 59,0
80	Beržų g. 18, LT-39234 Pumpėnų mstl.	62,4 / 54,5	62,9 / 54,7	59,3 / 50,8	66,8 / 58,5
81	Beržų g. 20, LT-39234 Pumpėnų mstl.	62,7 / 54,8	63,2 / 55,1	59,7 / 51,1	67,2 / 58,8
82	Beržų g. 22, LT-39234 Pumpėnų mstl.	62,2 / 54,5	62,7 / 54,8	59,2 / 50,9	66,7 / 58,6
83	Beržų g. 24, LT-39234 Pumpėnų mstl.	62,1 / 54,8	62,6 / 55,1	59,1 / 51,2	66,6 / 58,9
84	Beržų g. 26, LT-39234 Pumpėnų mstl.	61,6 / 53,4	62,1 / 53,7	58,6 / 49,8	66,1 / 57,5
85	Beržų g. 28, LT-39234 Pumpėnų mstl.	61,5 / 53,7	62,0 / 54,0	58,5 / 50,1	66,0 / 57,8
86	Pasvalio g. 49, LT-39234 Pumpėnų mstl.	59,2 / 52,7	59,9 / 53,2	56,4 / 49,6	63,9 / 57,1
87	Kovo 11-osios g. 2, LT-39231 Smilgielių k.	64,1 / 57,8	64,3 / 58,3	60,6 / 54,6	68,3 / 62,2
88	Pasvalio g. 53, LT-39234 Pumpėnų mstl.	61,9 / 55,7	62,4 / 56,2	59,0 / 52,4	66,4 / 60,0
89	Baltijos Kelio g. 12, LT-39233 Talkonių k.	68,1 / 61,0	67,7 / 60,0	63,5 / 55,0	71,5 / 64,6
90	A. Lipniūno g. 9, LT-39233 Talkonių k.	58,3 / 51,8	59,0 / 52,4	55,5 / 48,7	63,0 / 56,3
91	A. Lipniūno g. 30, LT-39233 Talkonių k.	58,1 / 50,5	58,9 / 51,2	55,5 / 47,4	62,9 / 55,0
92	A. Lipniūno g. 28, LT-39233 Talkonių k.	58,4 / 50,4	59,2 / 51,0	55,8 / 47,3	63,2 / 54,8
93	A. Lipniūno g. 26, LT-39233 Talkonių k.	58,1 / 49,9	58,8 / 50,5	55,4 / 46,7	62,9 / 54,3
94	A. Lipniūno g. 24, LT-39233 Talkonių k.	58,1 / 50,1	58,9 / 50,7	55,5 / 46,8	62,9 / 54,4
95	A. Lipniūno g. 22, LT-39233 Talkonių k.	58,2 / 50,8	59,0 / 51,4	55,6 / 47,6	63,0 / 55,2
96	A. Lipniūno g. 20, LT-39233 Talkonių k.	59,3 / 52,8	60,1 / 53,4	56,6 / 49,7	64,1 / 57,2





Sutartiniai žymėjimai

5 Kelio kilometras

Planuojami keliai

- Kelio A10 asfalto krašto riba
- Jungiamųjų ir kitų kelių asfalto krašto riba
- Pėsčiųjų ir dviračių takai
- Planuojamas kelio sklypas
- išperkami pastatai
- Siūlomos triukšmo užtvartos

Pastatai

- Gyvenamieji
- Kiti
- Kelio A10 sklypai
- Sklypai

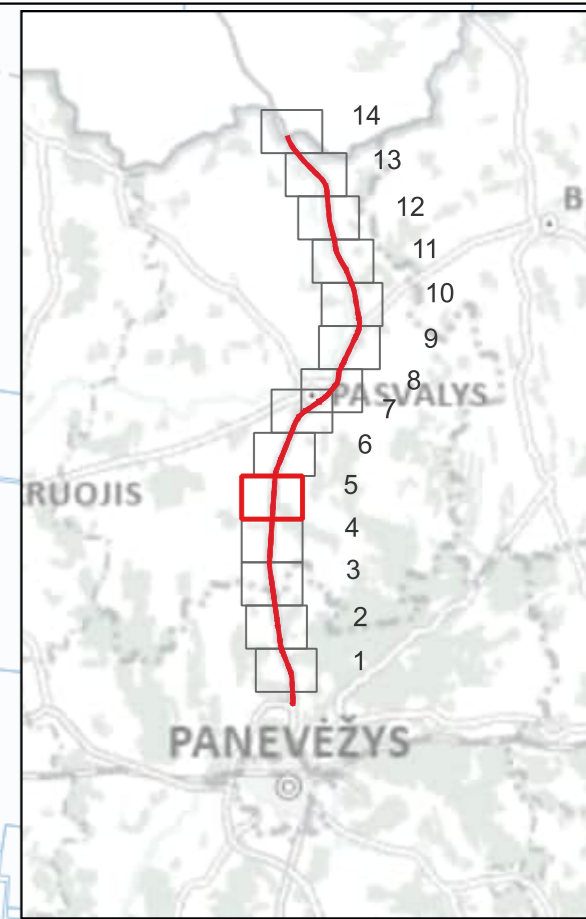
Triukšmo lygis

Lvakaro

- 35–39 dBA
- 40–44 dBA
- 45–49 dBA
- 50–54 dBA
- 55–59 dBA
- 60–64 dBA
- 65–69 dBA
- 70–74 dBA
- 75–79 dBA
- >80 dBA

Pagrindo žemėlapis GRPK

Nr.	Adresas	Ld, dBA	Lv, dBA	Ln, dBA	Ldvn, dBA
97	A. Lipniūno g. 18, LT-39233 Talkonių k.	59,2 / 51,3	59,9 / 51,7	56,5 / 47,8	64,0 / 55,5
98	A. Lipniūno g. 14, LT-39233 Talkonių k.	59,5 / 52,2	60,1 / 52,5	56,7 / 48,6	64,2 / 56,3
99	A. Lipniūno g. 12, LT-39233 Talkonių k.	59,9 / 53,9	60,5 / 54,3	57,1 / 50,6	64,5 / 58,2
100	A. Lipniūno g. 10, LT-39233 Talkonių k.	60,3 / 55,1	60,9 / 55,6	57,5 / 52,0	64,9 / 59,5
101	A. Lipniūno g. 5, LT-39233 Talkonių k.	62,3 / 58,1	62,8 / 58,5	59,2 / 54,9	66,8 / 62,5
102	Baltijos Kelio g. 23, LT-39233 Talkonių k.	67,1 / 56,1	66,9 / 56,5	62,8 / 52,9	70,7 / 60,5
103	Baltijos Kelio g. 13, LT-39233 Talkonių k.	58,6 / 54,0	59,3 / 54,6	55,9 / 51,1	63,3 / 58,6
104	Baltijos Kelio g. 9A, LT-39233 Pajstriečių k.	58,3 / 52,1	58,9 / 52,5	55,5 / 48,9	63,0 / 56,4
105	Baltijos Kelio g. 9B, LT-39233 Pajstriečių k.	62,6 / 58,2	63,0 / 58,5	59,5 / 54,8	67,0 / 62,4
106	Baltijos Kelio g. 9C, LT-39233 Pajstriečių k.	62,6 / 58,2	63,1 / 58,5	59,6 / 54,8	67,1 / 62,4
107	Baltijos Kelio g. 9E, LT-39233 Pajstriečių k.	62,4 / 58,2	62,9 / 58,5	59,4 / 54,8	66,9 / 62,4
108	Baltijos Kelio g. 9F, LT-39233 Pajstriečių k.	63,1 / 58,3	63,5 / 58,6	60,0 / 55,0	67,5 / 62,6
109	Baltijos Kelio g. 5, LT-39233 Pajstriečių k.	64,6 / 57,9	64,7 / 58,3	61,0 / 54,8	68,6 / 62,3
110	Baltijos Kelio g. 3, LT-39233 Pajstriečių k.	62,4 / 56,5	62,7 / 56,7	59,1 / 52,9	66,6 / 60,6



Sutartiniai žymėjimai

6 Kelio kilometras

Planuojami keliai

- Kelio A10 asfalto krašto riba
- Jungiamųjų ir kitų kelių asfalto krašto riba
- Pėsčiųjų ir dviračių takai
- Planuojamas kelio sklypas
- išperkami pastatai
- Siūlomoms triukšmo užtvartoms

Pastatai

- Gyvenamieji
- Mokslų
- Kiti
- Kelio A10 sklypai
- Sklypai

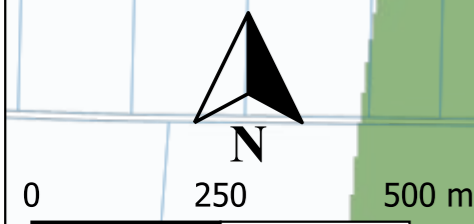
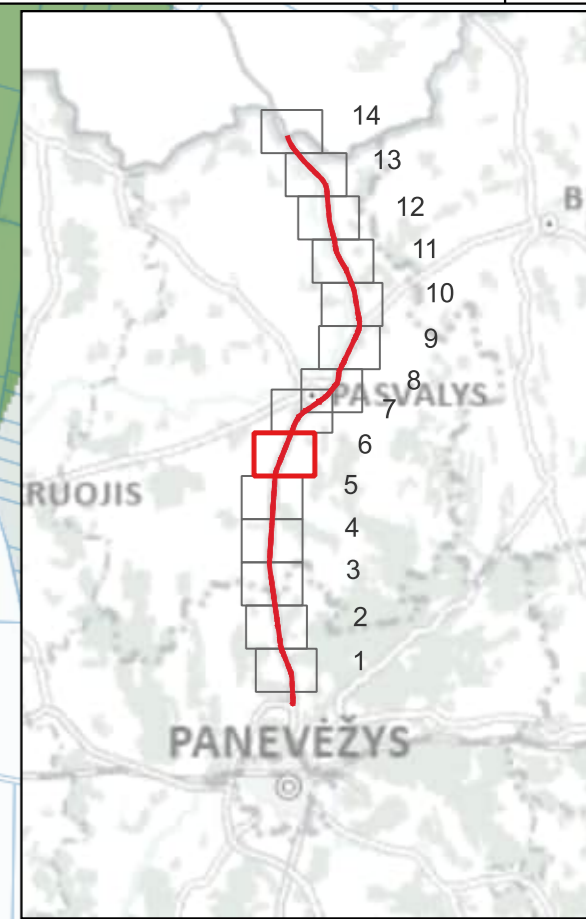
Triukšmo lygis

Lvakaro

- 35–39 dBA
- 40–44 dBA
- 45–49 dBA
- 50–54 dBA
- 55–59 dBA
- 60–64 dBA
- 65–69 dBA
- 70–74 dBA
- 75–79 dBA
- >80 dBA

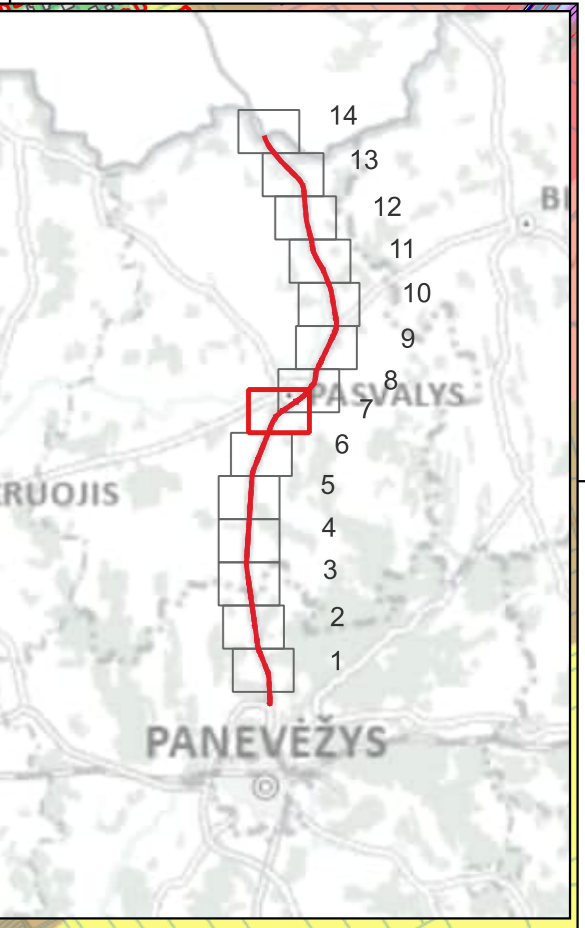
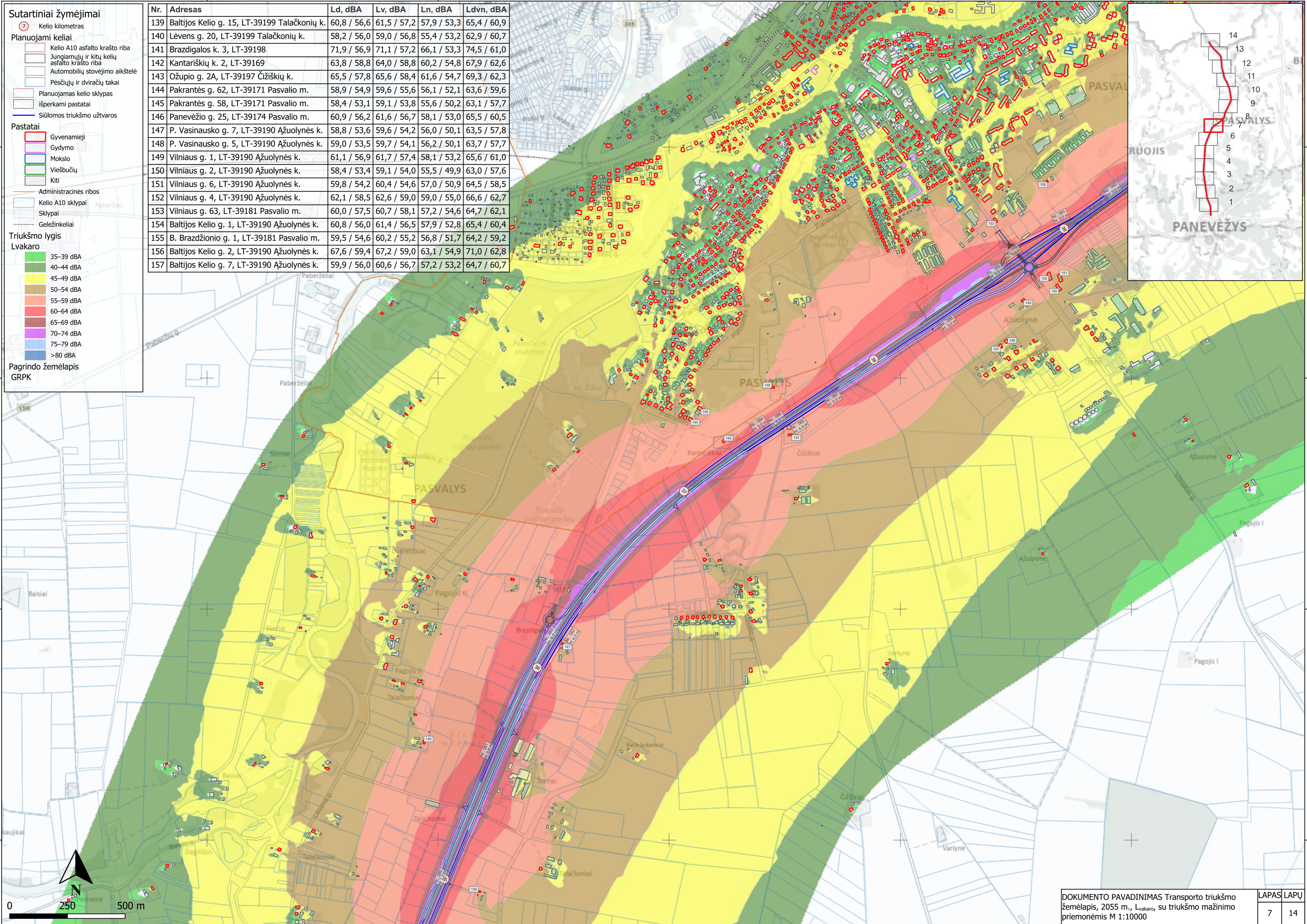
Pagrindo žemėlapis
GRPK

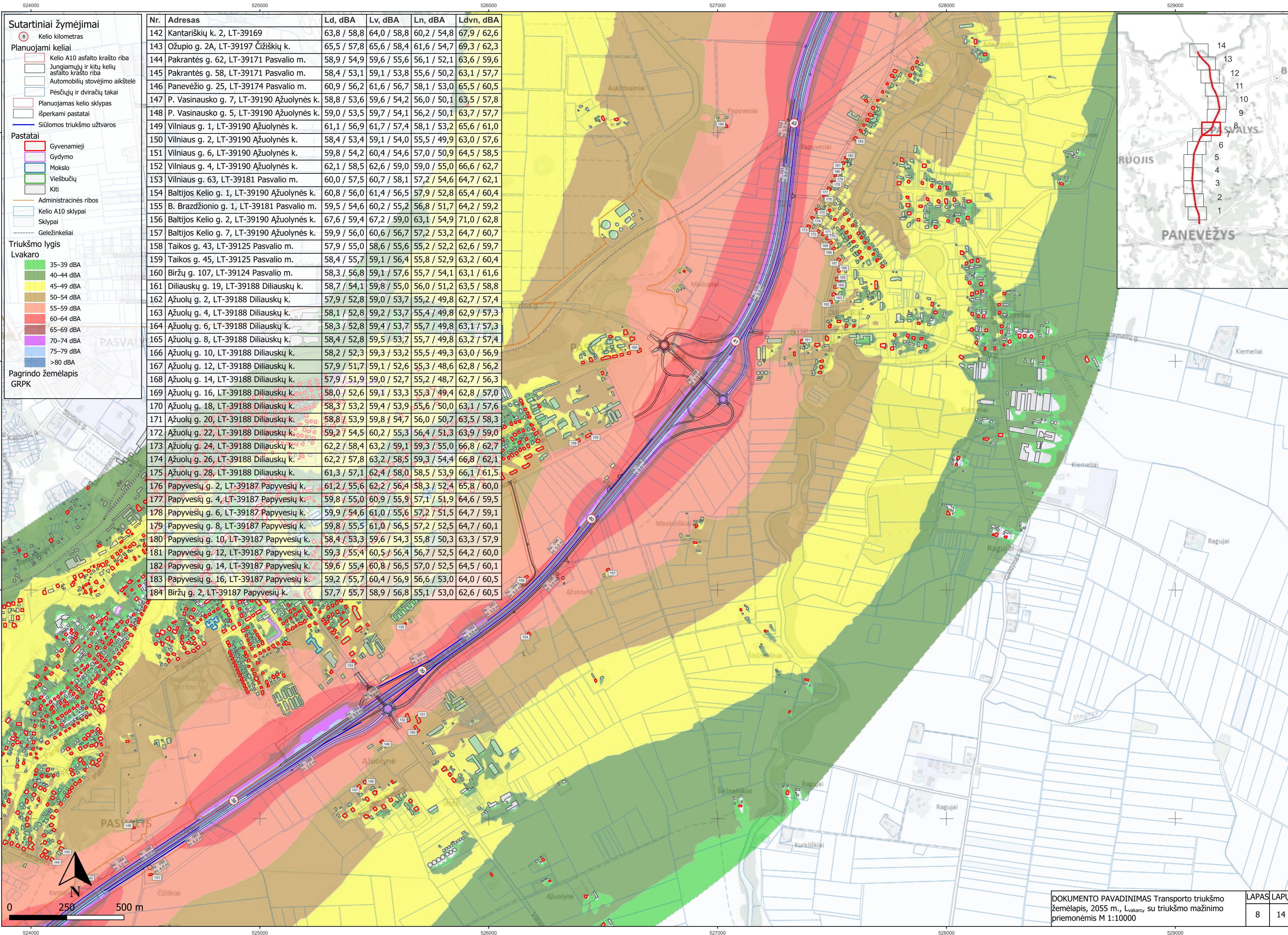
Nr.	Adresas	Ld, dBA	Lv, dBA	Ln, dBA	Ldvn, dBA
111	Lėvens g. 2, LT-39233 Pajstriečių k.	57,9 / 53,2	58,7 / 53,8	55,3 / 50,3	62,7 / 57,8
112	Baltijos Kelio g. 1, LT-39233 Pajstriečių k.	59,9 / 54,7	60,5 / 55,1	57,1 / 51,4	64,6 / 59,0
113	Baltijos Kelio g. 2, LT-39233 Pajstriečių k.	60,3 / 55,3	60,9 / 55,7	57,5 / 51,9	64,9 / 59,6
114	Panevėžio g. 10, LT-39165 Dagiliškio k.	58,1 / 55,3	58,9 / 56,0	55,5 / 52,6	62,9 / 60,0
115	Panevėžio g. 8, LT-39165 Dagiliškio k.	58,0 / 54,7	58,8 / 55,4	55,4 / 51,9	62,8 / 59,4
116	Panevėžio g. 4, LT-39165 Dagiliškio k.	59,1 / 53,2	59,8 / 53,8	56,4 / 50,2	63,9 / 57,7
117	Panevėžio g. 2, LT-39165 Dagiliškio k.	61,2 / 56,2	61,8 / 56,6	58,3 / 52,9	65,8 / 60,5
118	Panevėžio g. 3, LT-39165 Dagiliškio k.	61,5 / 56,1	62,1 / 56,6	58,7 / 53,1	66,2 / 60,6
119	Panevėžio g. 1A, LT-39199 Talačionių k.	67,1 / 56,6	66,9 / 57,1	62,9 / 53,5	70,8 / 61,0
120	Ūkininkų g. 2, LT-39199 Talačionių k.	67,1 / 57,9	67,0 / 58,4	63,0 / 54,9	70,8 / 62,4
121	Baltijos Kelio g. 4, LT-39199 Talačionių k.	65,0 / 56,7	65,2 / 57,2	61,4 / 53,6	69,1 / 61,1
122	Ažuolų g. 1, LT-39199 Talačionių k.	59,3 / 50,3	60,0 / 50,6	56,5 / 46,4	63,9 / 54,2
123	Ažuolų g. 7, LT-39199 Talačionių k.	60,9 / 51,9	61,4 / 52,1	57,9 / 47,8	65,4 / 55,6
124	Ažuolų g. 9, LT-39199 Talačionių k.	61,3 / 53,0	61,8 / 53,1	58,2 / 48,7	65,8 / 56,6
125	Ažuolų g. 13, LT-39199 Talačionių k.	61,8 / 55,1	62,3 / 55,4	58,7 / 51,2	66,3 / 59,0
126	Ažuolų g. 15, LT-39199 Talačionių k.	62,4 / 54,9	62,9 / 55,2	59,3 / 50,9	66,9 / 58,7
127	Ažuolų g. 17, LT-39199 Talačionių k.	61,6 / 54,4	62,1 / 54,7	58,6 / 50,4	66,1 / 58,2
128	Ažuolų g. 19, LT-39199 Talačionių k.	61,5 / 54,3	62,1 / 54,5	58,5 / 50,2	66,1 / 58,1
129	Ažuolų g. 21, LT-39199 Talačionių k.	61,7 / 54,2	62,4 / 54,5	58,8 / 50,2	66,3 / 58,1
130	Ažuolų g. 23, LT-39199 Talačionių k.	60,7 / 53,1	61,3 / 53,4	57,8 / 49,0	65,3 / 56,8
131	Ažuolų g. 25, LT-39199 Talačionių k.	60,2 / 52,7	60,8 / 53,0	57,3 / 48,7	64,8 / 56,5
132	Tilto g. 2A, LT-39199 Talačionių k.	59,9 / 53,0	60,6 / 53,5	57,0 / 49,3	64,5 / 57,1
133	Ažuolų g. 29, LT-39199 Talačionių k.	59,8 / 53,0	60,5 / 53,5	57,0 / 49,4	64,5 / 57,1
134	Įstros g. 2, LT-39199 Talačionių k.	62,1 / 57,9	62,6 / 58,1	58,8 / 53,3	66,4 / 61,4
135	Įstros g. 4, LT-39199 Talačionių k.	62,2 / 57,8	62,7 / 58,0	58,9 / 53,3	66,6 / 61,3
136	Įstros g. 6, LT-39199 Talačionių k.	61,9 / 57,2	62,5 / 57,5	58,8 / 53,2	66,4 / 61,0
137	Baltijos Kelio g. 13, LT-39199 Talačionių k.	59,5 / 54,3	60,2 / 55,0	56,6 / 51,1	64,1 / 58,7
138	Šlamių g. 1, LT-39199 Talačionių k.	59,9 / 55,0	60,6 / 55,6	57,0 / 51,8	64,5 / 59,4



- Sutartiniai žymėjimai**
- 7 Kelio kilometras
- Planuojami keliai**
- Kelio A10 asfalto krašto riba
 - Jungiamųjų ir kitų kelių asfalto krašto riba
 - Automobilių stovėjimo aikštelė
 - Pėsčiųjų ir dviračių takai
 - Planuojamas kelio sklypas
 - išperkami pastatai
 - Siūlomos triukšmo užtvartos
- Pastatai**
- Gyvenamieji
 - Gydymo
 - Mokslų
 - Viešbučių
 - Kiti
- Administracinės ribos
- Kelio A10 sklypai
 - Sklypai
 - Geležinkeliai
- Triukšmo lygis**
- Lvakaro**
- 35–39 dBA
 - 40–44 dBA
 - 45–49 dBA
 - 50–54 dBA
 - 55–59 dBA
 - 60–64 dBA
 - 65–69 dBA
 - 70–74 dBA
 - 75–79 dBA
 - >80 dBA
- Pagrindo žemėlapis GRPK

Nr.	Adresas	Ld, dBA	Lv, dBA	Ln, dBA	Ldvn, dBA
139	Baltijos Kelio g. 15, LT-39199 Talačkonių k.	60,8 / 56,6	61,5 / 57,2	57,9 / 53,3	65,4 / 60,9
140	Lėvens g. 20, LT-39199 Talačkonių k.	58,2 / 56,0	59,0 / 56,8	55,4 / 53,2	62,9 / 60,7
141	Brazdgalas k. 3, LT-39198	71,9 / 56,9	71,1 / 57,2	66,1 / 53,3	74,5 / 61,0
142	Kantariškių k. 2, LT-39169	63,8 / 58,8	64,0 / 58,8	60,2 / 54,8	67,9 / 62,6
143	Ožupio g. 2A, LT-39197 Čižiškių k.	65,5 / 57,8	65,6 / 58,4	61,6 / 54,7	69,3 / 62,3
144	Pakrantės g. 62, LT-39171 Pasvalio m.	58,9 / 54,9	59,6 / 55,6	56,1 / 52,1	63,6 / 59,6
145	Pakrantės g. 58, LT-39171 Pasvalio m.	58,4 / 53,1	59,1 / 53,8	55,6 / 50,2	63,1 / 57,7
146	Panevėžio g. 25, LT-39174 Pasvalio m.	60,9 / 56,2	61,6 / 56,7	58,1 / 53,0	65,5 / 60,5
147	P. Vasinausko g. 7, LT-39190 Ažuolynės k.	58,8 / 53,6	59,6 / 54,2	56,0 / 50,1	63,5 / 57,8
148	P. Vasinausko g. 5, LT-39190 Ažuolynės k.	59,0 / 53,5	59,7 / 54,1	56,2 / 50,1	63,7 / 57,7
149	Vilniaus g. 1, LT-39190 Ažuolynės k.	61,1 / 56,9	61,7 / 57,4	58,1 / 53,2	65,6 / 61,0
150	Vilniaus g. 2, LT-39190 Ažuolynės k.	58,4 / 53,4	59,1 / 54,0	55,5 / 49,9	63,0 / 57,6
151	Vilniaus g. 6, LT-39190 Ažuolynės k.	59,8 / 54,2	60,4 / 54,6	57,0 / 50,9	64,5 / 58,5
152	Vilniaus g. 4, LT-39190 Ažuolynės k.	62,1 / 58,5	62,6 / 59,0	59,0 / 55,0	66,6 / 62,7
153	Vilniaus g. 63, LT-39181 Pasvalio m.	60,0 / 57,5	60,7 / 58,1	57,2 / 54,6	64,7 / 62,1
154	Baltijos Kelio g. 1, LT-39190 Ažuolynės k.	60,8 / 56,0	61,4 / 56,5	57,9 / 52,8	65,4 / 60,4
155	B. Brazdžionio g. 1, LT-39181 Pasvalio m.	59,5 / 54,6	60,2 / 55,2	56,8 / 51,7	64,2 / 59,2
156	Baltijos Kelio g. 2, LT-39190 Ažuolynės k.	67,6 / 59,4	67,2 / 59,0	63,1 / 54,9	71,0 / 62,8
157	Baltijos Kelio g. 7, LT-39190 Ažuolynės k.	59,9 / 56,0	60,6 / 56,7	57,2 / 53,2	64,7 / 60,7





Sutartiniai žymėjimai

⊙ Kelio kilometras

Planuojami keliai

- Kelio A10 asfalto krašto riba
- Jungiamųjų ir kitų kelių asfalto krašto riba
- Automobilių stovėjimo aikštelė
- Pėsčiųjų ir dviračių takai
- Planuojamas kelio sklypas
- išperkami pastatai
- Silūtomos triukšmo užtvartos

Pastatai

- Gyvenamieji
- Gydymo
- Mokslų
- Viešbučių
- Kiti

Administracinės ribos

- Kelio A10 sklypai
- Sklypai
- Geležinkeliai

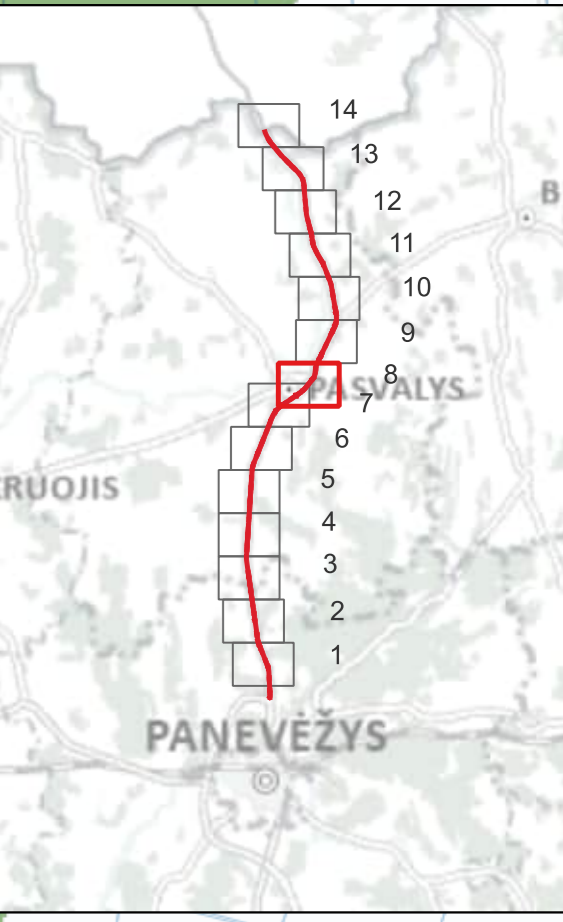
Triukšmo lygis

Lvakar

- 35–39 dBA
- 40–44 dBA
- 45–49 dBA
- 50–54 dBA
- 55–59 dBA
- 60–64 dBA
- 65–69 dBA
- 70–74 dBA
- 75–79 dBA
- >80 dBA

Pagrindo žemėlapis GRPK

Nr.	Adresas	Ld, dBA	Lv, dBA	Ln, dBA	Ldvn, dBA
142	Kantariškių k. 2, LT-39169	63,8 / 58,8	64,0 / 58,8	60,2 / 54,8	67,9 / 62,6
143	Ožupio g. 2A, LT-39197 Čižiškių k.	65,5 / 57,8	65,6 / 58,4	61,6 / 54,7	69,3 / 62,3
144	Pakrantės g. 62, LT-39171 Pasvalio m.	58,9 / 54,9	59,6 / 55,6	56,1 / 52,1	63,6 / 59,6
145	Pakrantės g. 58, LT-39171 Pasvalio m.	58,4 / 53,1	59,1 / 53,8	55,6 / 50,2	63,1 / 57,7
146	Panevėžio g. 25, LT-39174 Pasvalio m.	60,9 / 56,2	61,6 / 56,7	58,1 / 53,0	65,5 / 60,5
147	P. Vasinausko g. 7, LT-39190 Ažuolynės k.	58,8 / 53,6	59,6 / 54,2	56,0 / 50,1	63,5 / 57,8
148	P. Vasinausko g. 5, LT-39190 Ažuolynės k.	59,0 / 53,5	59,7 / 54,1	56,2 / 50,1	63,7 / 57,7
149	Vilniaus g. 1, LT-39190 Ažuolynės k.	61,1 / 56,9	61,7 / 57,4	58,1 / 53,2	65,6 / 61,0
150	Vilniaus g. 2, LT-39190 Ažuolynės k.	58,4 / 53,4	59,1 / 54,0	55,5 / 49,9	63,0 / 57,6
151	Vilniaus g. 6, LT-39190 Ažuolynės k.	59,8 / 54,2	60,4 / 54,6	57,0 / 50,9	64,5 / 58,5
152	Vilniaus g. 4, LT-39190 Ažuolynės k.	62,1 / 58,5	62,6 / 59,0	59,0 / 55,0	66,6 / 62,7
153	Vilniaus g. 63, LT-39181 Pasvalio m.	60,0 / 57,5	60,7 / 58,1	57,2 / 54,6	64,7 / 62,1
154	Baltijos Kelio g. 1, LT-39190 Ažuolynės k.	60,8 / 56,0	61,4 / 56,5	57,9 / 52,8	65,4 / 60,4
155	B. Brazdžionio g. 1, LT-39181 Pasvalio m.	59,5 / 54,6	60,2 / 55,2	56,8 / 51,7	64,2 / 59,2
156	Baltijos Kelio g. 2, LT-39190 Ažuolynės k.	67,6 / 59,4	67,2 / 59,0	63,1 / 54,9	71,0 / 62,8
157	Baltijos Kelio g. 7, LT-39190 Ažuolynės k.	59,9 / 56,0	60,6 / 56,7	57,2 / 53,2	64,7 / 60,7
158	Taikos g. 43, LT-39125 Pasvalio m.	57,9 / 55,0	58,6 / 55,6	55,2 / 52,2	62,6 / 59,7
159	Taikos g. 45, LT-39125 Pasvalio m.	58,4 / 55,7	59,1 / 56,4	55,8 / 52,9	63,2 / 60,4
160	Biržų g. 107, LT-39124 Pasvalio m.	58,3 / 56,8	59,1 / 57,6	55,7 / 54,1	63,1 / 61,6
161	Diliauskų g. 19, LT-39188 Diliauskų k.	58,7 / 54,1	59,8 / 55,0	56,0 / 51,2	63,5 / 58,8
162	Ažuolų g. 2, LT-39188 Diliauskų k.	57,9 / 52,8	59,0 / 53,7	55,2 / 49,8	62,7 / 57,4
163	Ažuolų g. 4, LT-39188 Diliauskų k.	58,1 / 52,8	59,2 / 53,7	55,4 / 49,8	62,9 / 57,3
164	Ažuolų g. 6, LT-39188 Diliauskų k.	58,3 / 52,8	59,4 / 53,7	55,7 / 49,8	63,1 / 57,3
165	Ažuolų g. 8, LT-39188 Diliauskų k.	58,4 / 52,8	59,5 / 53,7	55,7 / 49,8	63,2 / 57,4
166	Ažuolų g. 10, LT-39188 Diliauskų k.	58,2 / 52,3	59,3 / 53,2	55,5 / 49,3	63,0 / 56,9
167	Ažuolų g. 12, LT-39188 Diliauskų k.	57,9 / 51,7	59,1 / 52,6	55,3 / 48,6	62,8 / 56,2
168	Ažuolų g. 14, LT-39188 Diliauskų k.	57,9 / 51,9	59,0 / 52,7	55,2 / 48,7	62,7 / 56,3
169	Ažuolų g. 16, LT-39188 Diliauskų k.	58,0 / 52,6	59,1 / 53,3	55,3 / 49,4	62,8 / 57,0
170	Ažuolų g. 18, LT-39188 Diliauskų k.	58,3 / 53,2	59,4 / 53,9	55,6 / 50,0	63,1 / 57,6
171	Ažuolų g. 20, LT-39188 Diliauskų k.	58,8 / 53,9	59,8 / 54,7	56,0 / 50,7	63,5 / 58,3
172	Ažuolų g. 22, LT-39188 Diliauskų k.	59,2 / 54,5	60,2 / 55,3	56,4 / 51,3	63,9 / 59,0
173	Ažuolų g. 24, LT-39188 Diliauskų k.	62,2 / 58,4	63,2 / 59,1	59,3 / 55,0	66,8 / 62,7
174	Ažuolų g. 26, LT-39188 Diliauskų k.	62,2 / 57,8	63,2 / 58,5	59,3 / 54,4	66,8 / 62,1
175	Ažuolų g. 28, LT-39188 Diliauskų k.	61,3 / 57,1	62,4 / 58,0	58,5 / 53,9	66,1 / 61,5
176	Papyvesių g. 2, LT-39187 Papyvesių k.	61,2 / 55,6	62,2 / 56,4	58,3 / 52,4	65,8 / 60,0
177	Papyvesių g. 4, LT-39187 Papyvesių k.	59,8 / 55,0	60,9 / 55,9	57,1 / 51,9	64,6 / 59,5
178	Papyvesių g. 6, LT-39187 Papyvesių k.	59,9 / 54,6	61,0 / 55,6	57,2 / 51,5	64,7 / 59,1
179	Papyvesių g. 8, LT-39187 Papyvesių k.	59,8 / 55,5	61,0 / 56,5	57,2 / 52,5	64,7 / 60,1
180	Papyvesių g. 10, LT-39187 Papyvesių k.	58,4 / 53,3	59,6 / 54,3	55,8 / 50,3	63,3 / 57,9
181	Papyvesių g. 12, LT-39187 Papyvesių k.	59,3 / 55,4	60,5 / 56,4	56,7 / 52,5	64,2 / 60,0
182	Papyvesių g. 14, LT-39187 Papyvesių k.	59,6 / 55,4	60,8 / 56,5	57,0 / 52,5	64,5 / 60,1
183	Papyvesių g. 16, LT-39187 Papyvesių k.	59,2 / 55,7	60,4 / 56,9	56,6 / 53,0	64,0 / 60,5
184	Biržų g. 2, LT-39187 Papyvesių k.	57,7 / 55,7	58,9 / 56,8	55,1 / 53,0	62,6 / 60,5



Sutartiniai žymėjimai

9 Kelio kilometras

Planuojami keliai

- Kelio A10 asfalto krašto riba
- Jungiamųjų ir kitų kelių asfalto krašto riba
- Pėsčiųjų ir dviračių takai
- Planuojamas kelio sklypas
- išperkami pastatai
- Siūlomos triukšmo užtvartos

Pastatai

- Gyvenamieji
- Kiti
- Kelio A10 sklypai
- Sklypai
- Geležinkeliai

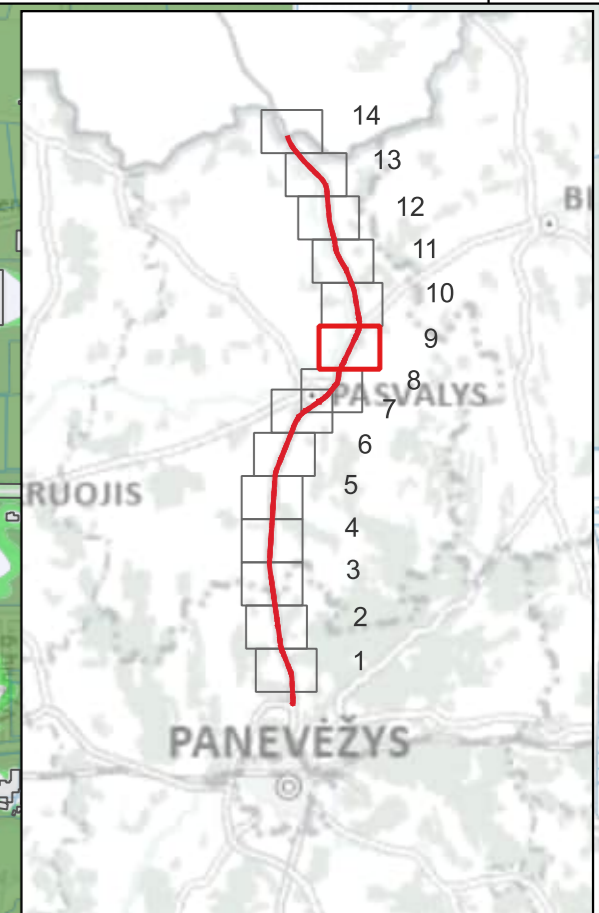
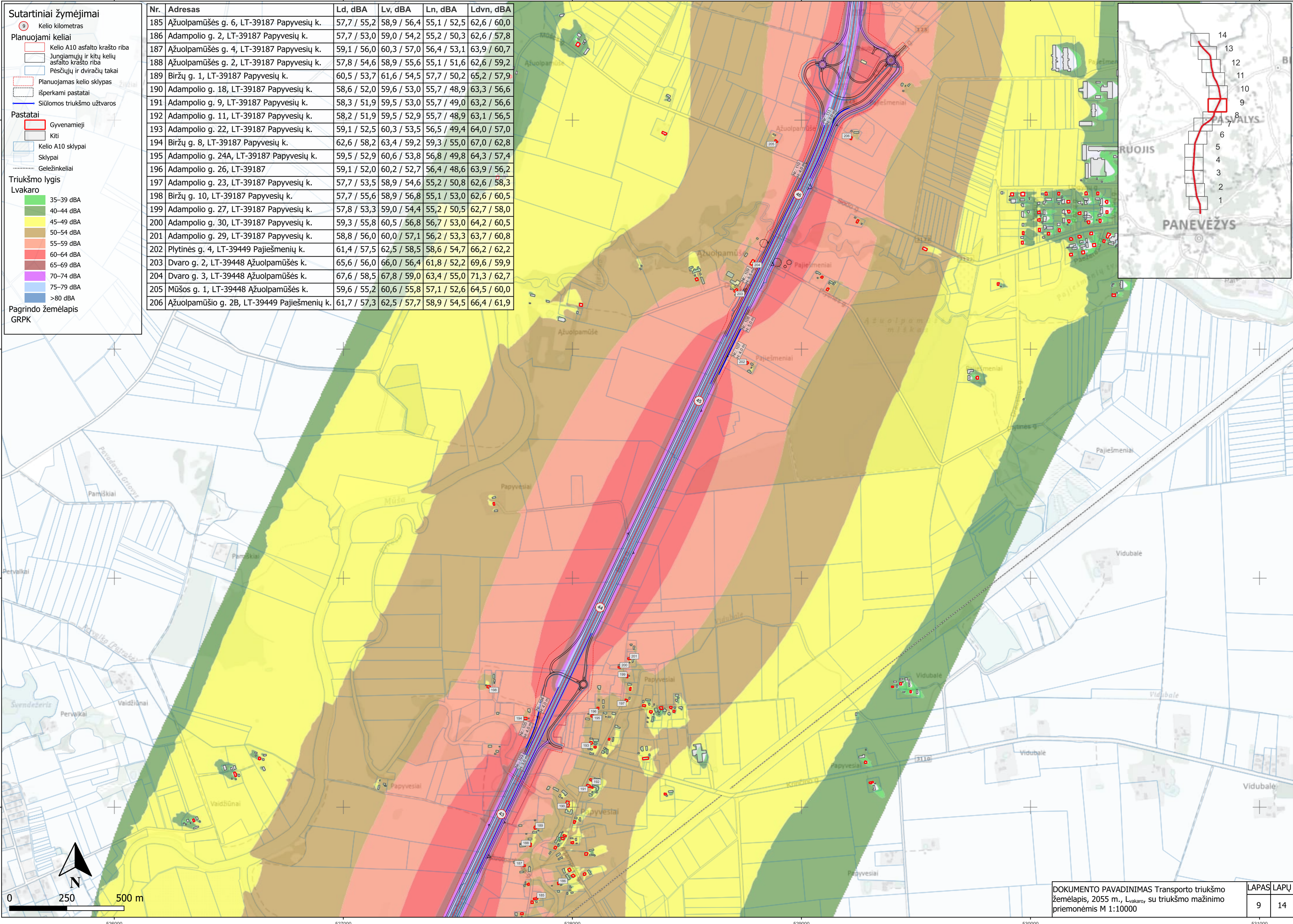
Triukšmo lygis

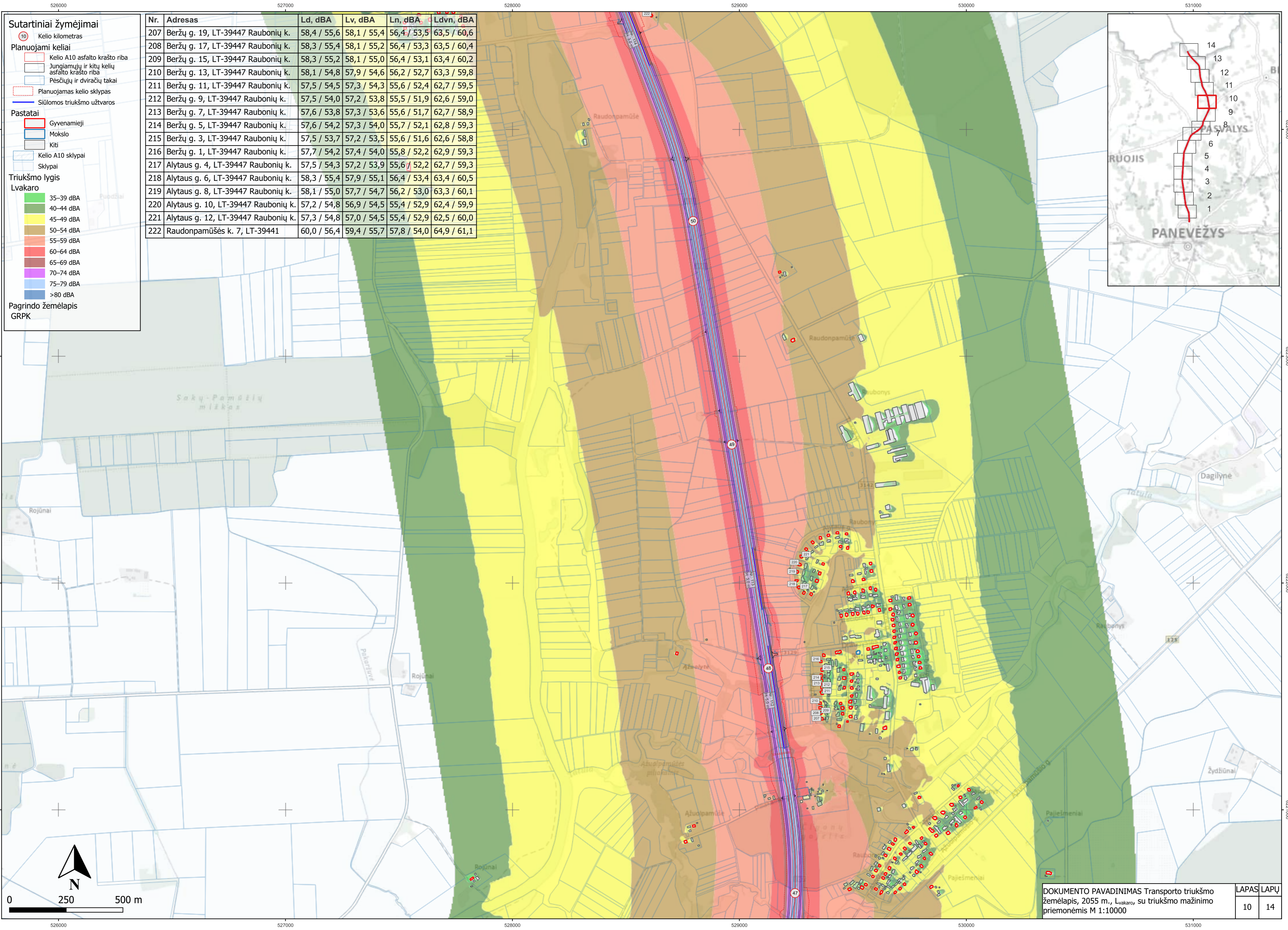
Lvakaro

- 35–39 dBA
- 40–44 dBA
- 45–49 dBA
- 50–54 dBA
- 55–59 dBA
- 60–64 dBA
- 65–69 dBA
- 70–74 dBA
- 75–79 dBA
- >80 dBA

Pagrindo žemėlapis
GRPK

Nr.	Adresas	Ld, dBA	Lv, dBA	Ln, dBA	Ldvn, dBA
185	Ažuolpamūšės g. 6, LT-39187 Papyvesių k.	57,7 / 55,2	58,9 / 56,4	55,1 / 52,5	62,6 / 60,0
186	Adampolio g. 2, LT-39187 Papyvesių k.	57,7 / 53,0	59,0 / 54,2	55,2 / 50,3	62,6 / 57,8
187	Ažuolpamūšės g. 4, LT-39187 Papyvesių k.	59,1 / 56,0	60,3 / 57,0	56,4 / 53,1	63,9 / 60,7
188	Ažuolpamūšės g. 2, LT-39187 Papyvesių k.	57,8 / 54,6	58,9 / 55,6	55,1 / 51,6	62,6 / 59,2
189	Biržų g. 1, LT-39187 Papyvesių k.	60,5 / 53,7	61,6 / 54,5	57,7 / 50,2	65,2 / 57,9
190	Adampolio g. 18, LT-39187 Papyvesių k.	58,6 / 52,0	59,6 / 53,0	55,7 / 48,9	63,3 / 56,6
191	Adampolio g. 9, LT-39187 Papyvesių k.	58,3 / 51,9	59,5 / 53,0	55,7 / 49,0	63,2 / 56,6
192	Adampolio g. 11, LT-39187 Papyvesių k.	58,2 / 51,9	59,5 / 52,9	55,7 / 48,9	63,1 / 56,5
193	Adampolio g. 22, LT-39187 Papyvesių k.	59,1 / 52,5	60,3 / 53,5	56,5 / 49,4	64,0 / 57,0
194	Biržų g. 8, LT-39187 Papyvesių k.	62,6 / 58,2	63,4 / 59,2	59,3 / 55,0	67,0 / 62,8
195	Adampolio g. 24A, LT-39187 Papyvesių k.	59,5 / 52,9	60,6 / 53,8	56,8 / 49,8	64,3 / 57,4
196	Adampolio g. 26, LT-39187	59,1 / 52,0	60,2 / 52,7	56,4 / 48,6	63,9 / 56,2
197	Adampolio g. 23, LT-39187 Papyvesių k.	57,7 / 53,5	58,9 / 54,6	55,2 / 50,8	62,6 / 58,3
198	Biržų g. 10, LT-39187 Papyvesių k.	57,7 / 55,6	58,9 / 56,8	55,1 / 53,0	62,6 / 60,5
199	Adampolio g. 27, LT-39187 Papyvesių k.	57,8 / 53,3	59,0 / 54,4	55,2 / 50,5	62,7 / 58,0
200	Adampolio g. 30, LT-39187 Papyvesių k.	59,3 / 55,8	60,5 / 56,8	56,7 / 53,0	64,2 / 60,5
201	Adampolio g. 29, LT-39187 Papyvesių k.	58,8 / 56,0	60,0 / 57,1	56,2 / 53,3	63,7 / 60,8
202	Plytinės g. 4, LT-39449 Pajiešmenių k.	61,4 / 57,5	62,5 / 58,5	58,6 / 54,7	66,2 / 62,2
203	Dvaro g. 2, LT-39448 Ažuolpamūšės k.	65,6 / 56,0	66,0 / 56,4	61,8 / 52,2	69,6 / 59,9
204	Dvaro g. 3, LT-39448 Ažuolpamūšės k.	67,6 / 58,5	67,8 / 59,0	63,4 / 55,0	71,3 / 62,7
205	Mušos g. 1, LT-39448 Ažuolpamūšės k.	59,6 / 55,2	60,6 / 55,8	57,1 / 52,6	64,5 / 60,0
206	Ažuolpamūšio g. 2B, LT-39449 Pajiešmenių k.	61,7 / 57,3	62,5 / 57,7	58,9 / 54,5	66,4 / 61,9





Sutartiniai žymėjimai

- 10 Kelio kilometras

Planuojami keliai

- Kelio A10 asfalto krašto riba
- Jungiamųjų ir kitų kelių asfalto krašto riba
- Pėsčiųjų ir dviračių takai
- Planuojamas kelio skyrupas
- Siūlomoms triukšmo užtvarams

Pastatai

- Gyvenamieji
- Mokslų
- Kiti
- Kelio A10 sklypai
- Sklypai

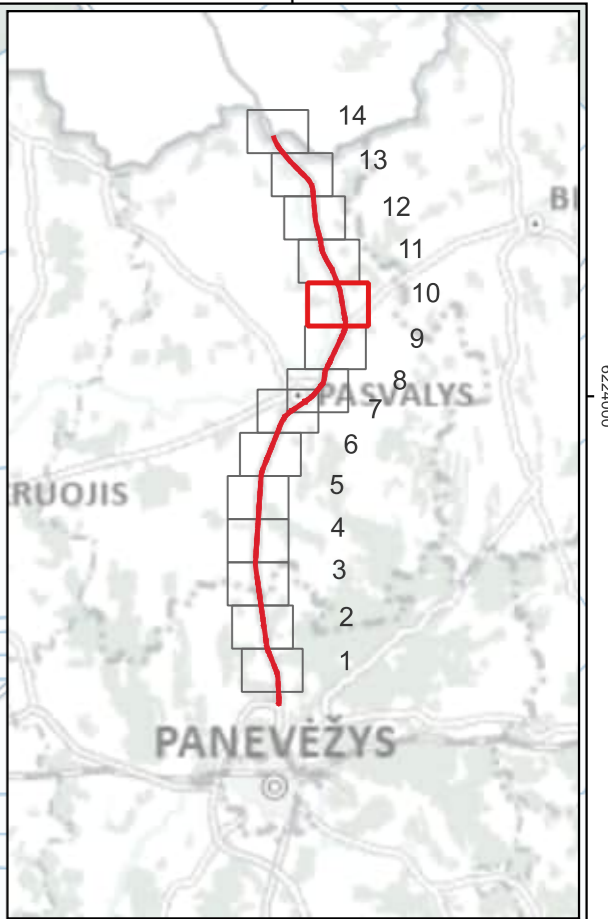
Triukšmo lygis

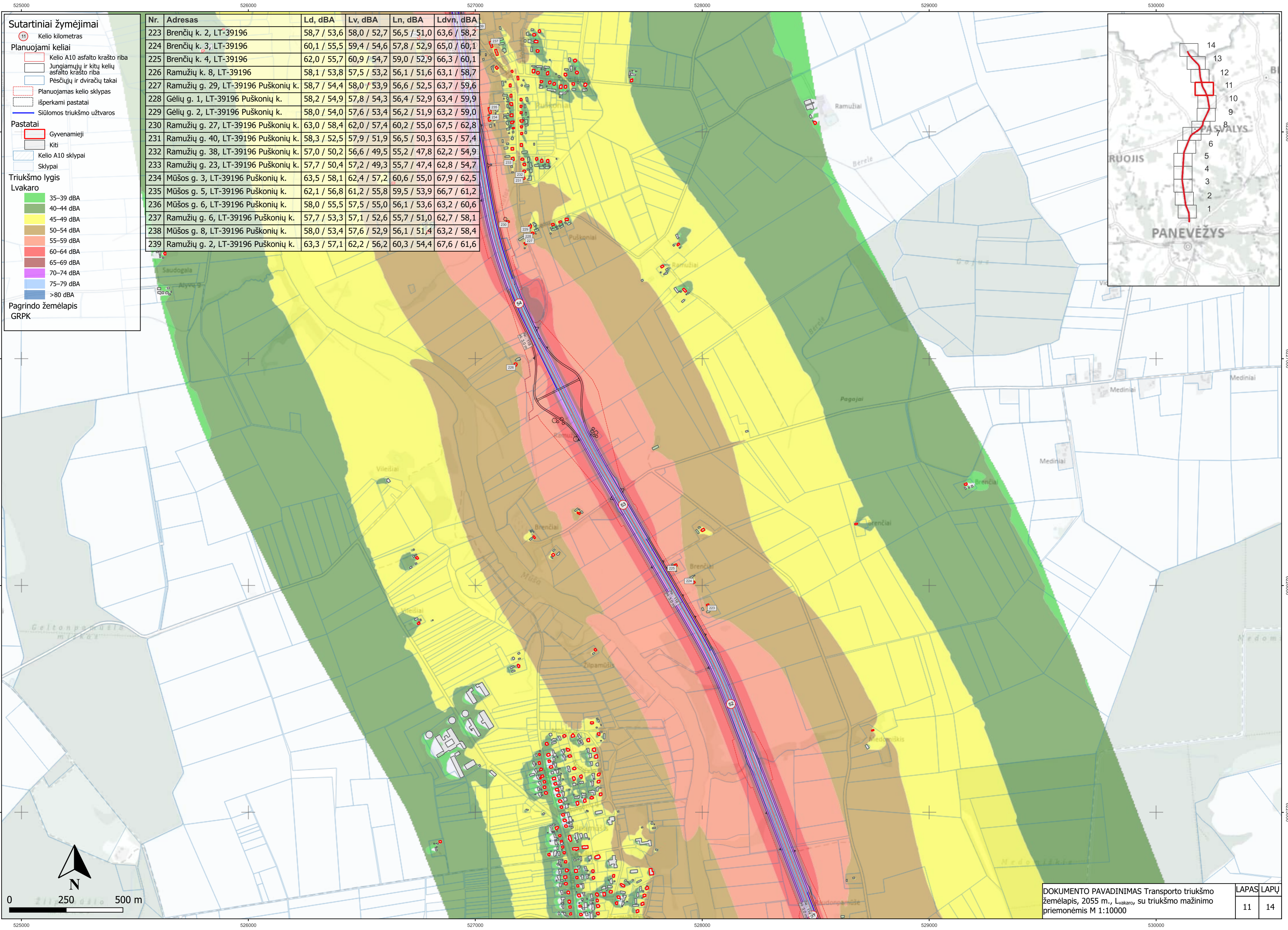
Lvakaro

- 35–39 dBA
- 40–44 dBA
- 45–49 dBA
- 50–54 dBA
- 55–59 dBA
- 60–64 dBA
- 65–69 dBA
- 70–74 dBA
- 75–79 dBA
- >80 dBA

Pagrindo žemėlapis GRPK

Nr.	Adresas	Ld, dBA	Lv, dBA	Ln, dBA	Ldvn, dBA
207	Beržų g. 19, LT-39447 Raubonių k.	58,4 / 55,6	58,1 / 55,4	56,4 / 53,5	63,5 / 60,6
208	Beržų g. 17, LT-39447 Raubonių k.	58,3 / 55,4	58,1 / 55,2	56,4 / 53,3	63,5 / 60,4
209	Beržų g. 15, LT-39447 Raubonių k.	58,3 / 55,2	58,1 / 55,0	56,4 / 53,1	63,4 / 60,2
210	Beržų g. 13, LT-39447 Raubonių k.	58,1 / 54,8	57,9 / 54,6	56,2 / 52,7	63,3 / 59,8
211	Beržų g. 11, LT-39447 Raubonių k.	57,5 / 54,5	57,3 / 54,3	55,6 / 52,4	62,7 / 59,5
212	Beržų g. 9, LT-39447 Raubonių k.	57,5 / 54,0	57,2 / 53,8	55,5 / 51,9	62,6 / 59,0
213	Beržų g. 7, LT-39447 Raubonių k.	57,6 / 53,8	57,3 / 53,6	55,6 / 51,7	62,7 / 58,9
214	Beržų g. 5, LT-39447 Raubonių k.	57,6 / 54,2	57,3 / 54,0	55,7 / 52,1	62,8 / 59,3
215	Beržų g. 3, LT-39447 Raubonių k.	57,5 / 53,7	57,2 / 53,5	55,6 / 51,6	62,6 / 58,8
216	Beržų g. 1, LT-39447 Raubonių k.	57,7 / 54,2	57,4 / 54,0	55,8 / 52,2	62,9 / 59,3
217	Alytaus g. 4, LT-39447 Raubonių k.	57,5 / 54,3	57,2 / 53,9	55,6 / 52,2	62,7 / 59,3
218	Alytaus g. 6, LT-39447 Raubonių k.	58,3 / 55,4	57,9 / 55,1	56,4 / 53,4	63,4 / 60,5
219	Alytaus g. 8, LT-39447 Raubonių k.	58,1 / 55,0	57,7 / 54,7	56,2 / 53,0	63,3 / 60,1
220	Alytaus g. 10, LT-39447 Raubonių k.	57,2 / 54,8	56,9 / 54,5	55,4 / 52,9	62,4 / 59,9
221	Alytaus g. 12, LT-39447 Raubonių k.	57,3 / 54,8	57,0 / 54,5	55,4 / 52,9	62,5 / 60,0
222	Raudonpamūšės k. 7, LT-39441	60,0 / 56,4	59,4 / 55,7	57,8 / 54,0	64,9 / 61,1





Sutartiniai žymėjimai

11 Kelio kilometras

Planuojami keliai

- Kelio A10 asfalto krašto riba
- Jungiamųjų ir kitų kelių asfalto krašto riba
- Pėsčiųjų ir dviračių takai
- Planuojamas kelio sklypas
- Išperkami pastatai
- Siūlomos triukšmo užtvartos

Pastatai

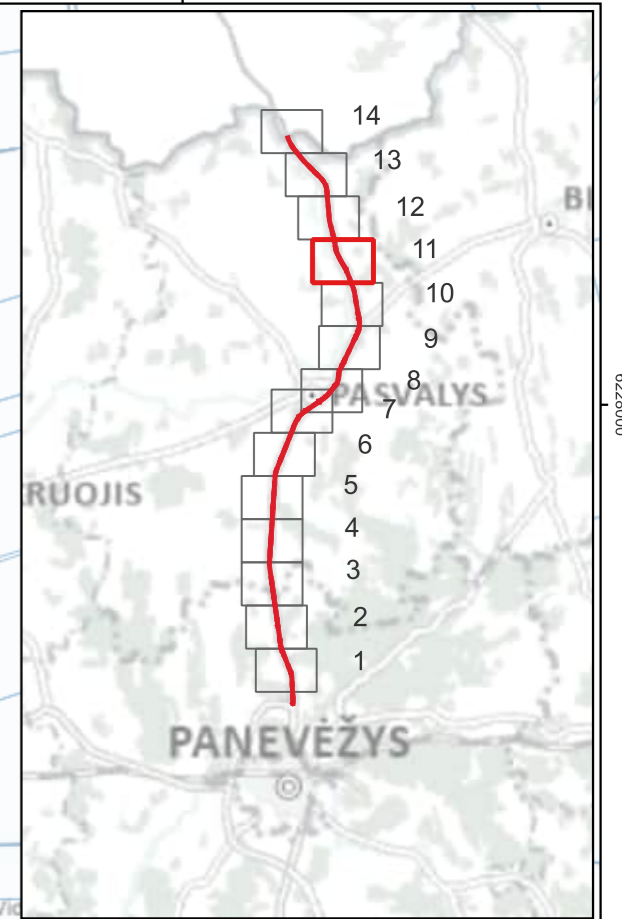
- Gyvenamieji
- Kiti
- Kelio A10 sklypai
- Sklypai

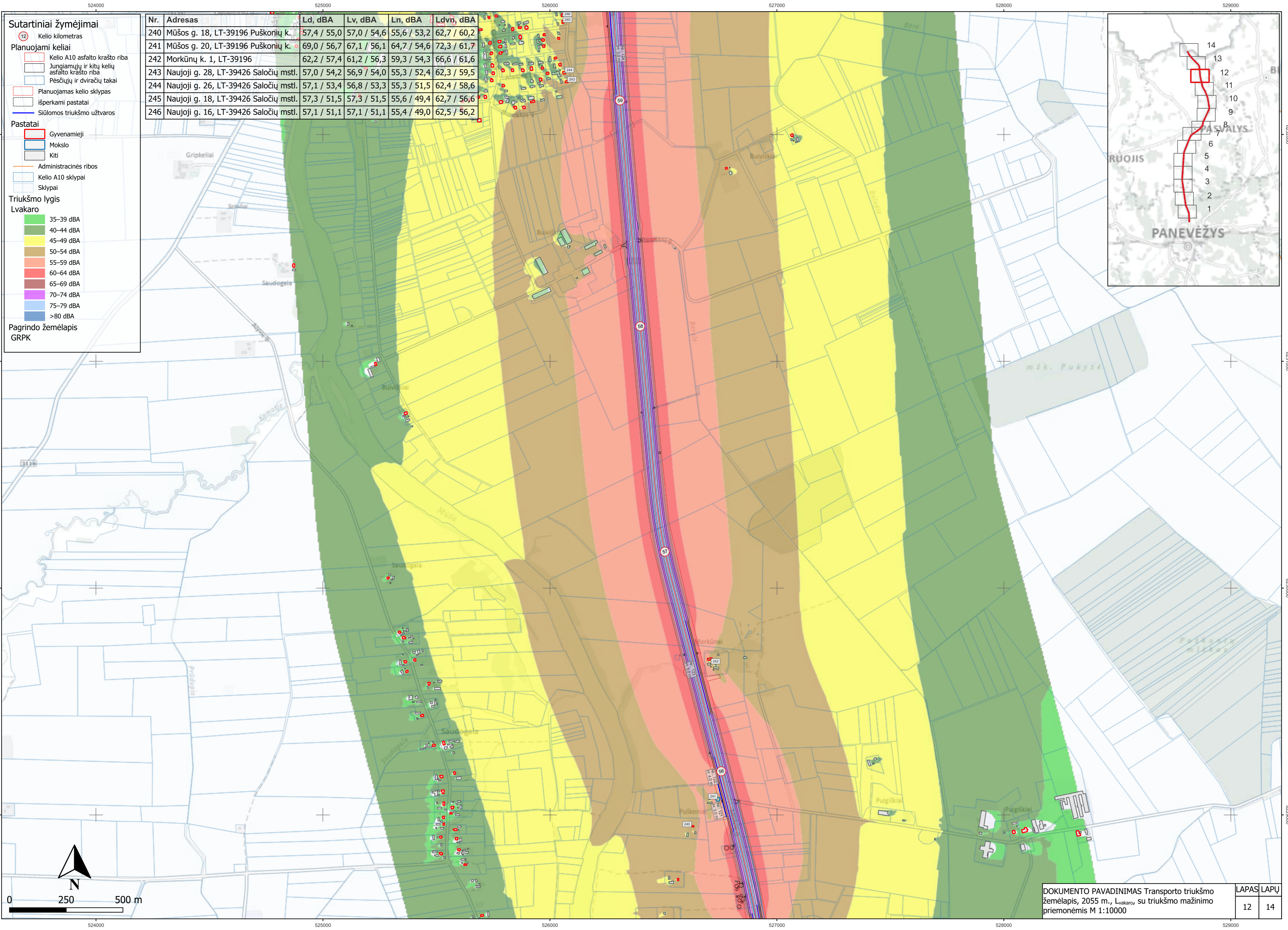
Triukšmo lygis Lvakaro

- 35–39 dBA
- 40–44 dBA
- 45–49 dBA
- 50–54 dBA
- 55–59 dBA
- 60–64 dBA
- 65–69 dBA
- 70–74 dBA
- 75–79 dBA
- >80 dBA

Pagrindo žemėlapis GRPK

Nr.	Adresas	Ld, dBA	Lv, dBA	Ln, dBA	Ldvn, dBA
223	Brenčių k. 2, LT-39196	58,7 / 53,6	58,0 / 52,7	56,5 / 51,0	63,6 / 58,2
224	Brenčių k. 3, LT-39196	60,1 / 55,5	59,4 / 54,6	57,8 / 52,9	65,0 / 60,1
225	Brenčių k. 4, LT-39196	62,0 / 55,7	60,9 / 54,7	59,0 / 52,9	66,3 / 60,1
226	Ramužių k. 8, LT-39196	58,1 / 53,8	57,5 / 53,2	56,1 / 51,6	63,1 / 58,7
227	Ramužių g. 29, LT-39196 Puškonių k.	58,7 / 54,4	58,0 / 53,9	56,6 / 52,5	63,7 / 59,6
228	Gėlių g. 1, LT-39196 Puškonių k.	58,2 / 54,9	57,8 / 54,3	56,4 / 52,9	63,4 / 59,9
229	Gėlių g. 2, LT-39196 Puškonių k.	58,0 / 54,0	57,6 / 53,4	56,2 / 51,9	63,2 / 59,0
230	Ramužių g. 27, LT-39196 Puškonių k.	63,0 / 58,4	62,0 / 57,4	60,2 / 55,0	67,5 / 62,8
231	Ramužių g. 40, LT-39196 Puškonių k.	58,3 / 52,5	57,9 / 51,9	56,5 / 50,3	63,5 / 57,4
232	Ramužių g. 38, LT-39196 Puškonių k.	57,0 / 50,2	56,6 / 49,5	55,2 / 47,8	62,2 / 54,9
233	Ramužių g. 23, LT-39196 Puškonių k.	57,7 / 50,4	57,2 / 49,3	55,7 / 47,4	62,8 / 54,7
234	Mūšos g. 3, LT-39196 Puškonių k.	63,5 / 58,1	62,4 / 57,2	60,6 / 55,0	67,9 / 62,5
235	Mūšos g. 5, LT-39196 Puškonių k.	62,1 / 56,8	61,2 / 55,8	59,5 / 53,9	66,7 / 61,2
236	Mūšos g. 6, LT-39196 Puškonių k.	58,0 / 55,5	57,5 / 55,0	56,1 / 53,6	63,2 / 60,6
237	Ramužių g. 6, LT-39196 Puškonių k.	57,7 / 53,3	57,1 / 52,6	55,7 / 51,0	62,7 / 58,1
238	Mūšos g. 8, LT-39196 Puškonių k.	58,0 / 53,4	57,6 / 52,9	56,1 / 51,4	63,2 / 58,4
239	Ramužių g. 2, LT-39196 Puškonių k.	63,3 / 57,1	62,2 / 56,2	60,3 / 54,4	67,6 / 61,6





Sutartiniai žymėjimai

- 12 Kelio kilometras

Planuojami keliai

- Kelio A10 asfalto krašto riba
- Jungiamųjų ir kitų kelių asfalto krašto riba
- Pėsčiųjų ir dviračių takai
- Planuojamas kelio sklypas
- išperkami pastatai
- Siūlomos triukšmo užtvartos

Pastatai

- Gyvenamieji
- Mokslų
- Kiti
- Administracinės ribos
- Kelio A10 sklypai
- Sklypai

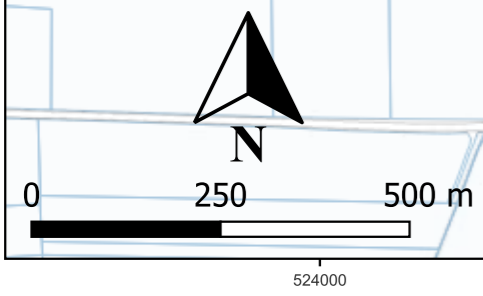
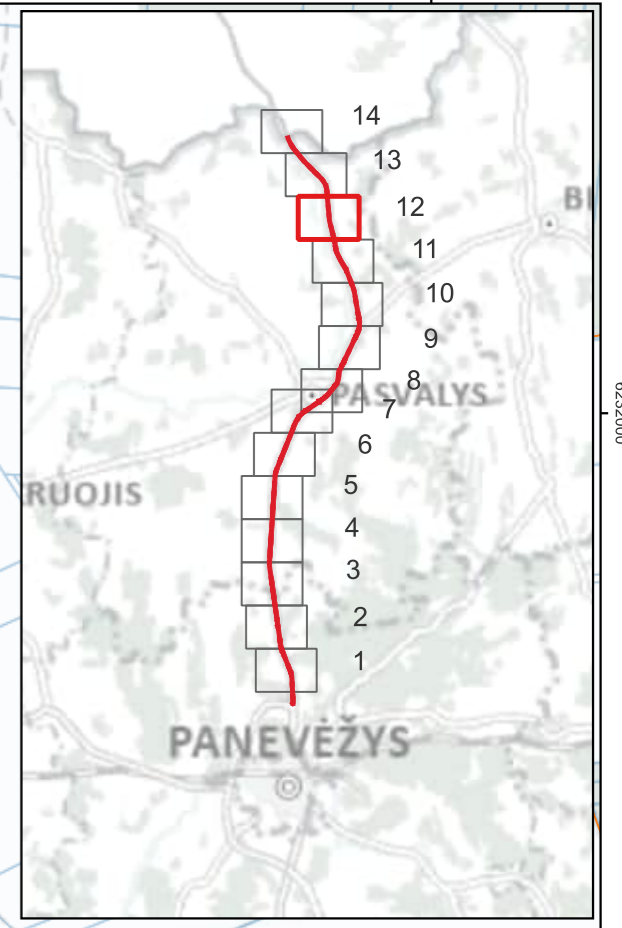
Triukšmo lygis

Lvakaro

- 35–39 dBA
- 40–44 dBA
- 45–49 dBA
- 50–54 dBA
- 55–59 dBA
- 60–64 dBA
- 65–69 dBA
- 70–74 dBA
- 75–79 dBA
- >80 dBA

Pagrindo žemėlapis GRPK

Nr.	Adresas	Ld, dBA	Lv, dBA	Ln, dBA	Ldvn, dBA
240	Mušos g. 18, LT-39196 Puškonių k.	57,4 / 55,0	57,0 / 54,6	55,6 / 53,2	62,7 / 60,2
241	Mušos g. 20, LT-39196 Puškonių k.	69,0 / 56,7	67,1 / 56,1	64,7 / 54,6	72,3 / 61,7
242	Morkūnų k. 1, LT-39196	62,2 / 57,4	61,2 / 56,3	59,3 / 54,3	66,6 / 61,6
243	Naujoji g. 28, LT-39426 Saločių mstl.	57,0 / 54,2	56,9 / 54,0	55,3 / 52,4	62,3 / 59,5
244	Naujoji g. 26, LT-39426 Saločių mstl.	57,1 / 53,4	56,8 / 53,3	55,3 / 51,5	62,4 / 58,6
245	Naujoji g. 18, LT-39426 Saločių mstl.	57,3 / 51,5	57,3 / 51,5	55,6 / 49,4	62,7 / 56,6
246	Naujoji g. 16, LT-39426 Saločių mstl.	57,1 / 51,1	57,1 / 51,1	55,4 / 49,0	62,5 / 56,2



Sutartiniai žymėjimai

13 Kelio kilometras

Planuojami keliai

- Kelio A10 asfalto krašto riba
- Jungiamųjų ir kitų kelių asfalto krašto riba
- Pėsčiųjų ir dviračių takai
- Planuojamas kelio sklypas
- išperkami pastatai
- Siūlomoms triukšmo užtvartoms

Pastatai

- Gyvenamieji
- Gydymo
- Mokslų
- Kiti
- Kelio A10 sklypai
- Sklypai

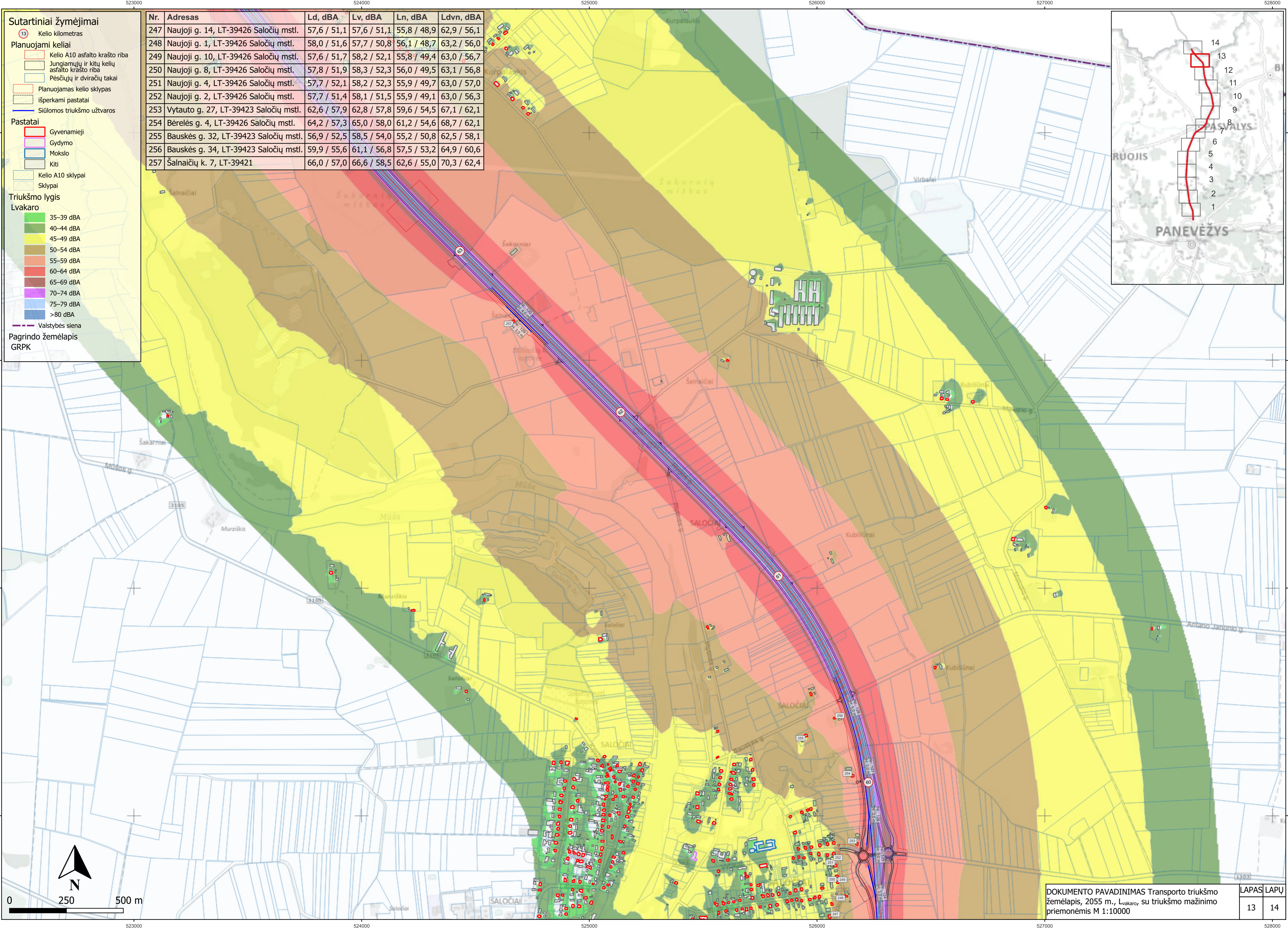
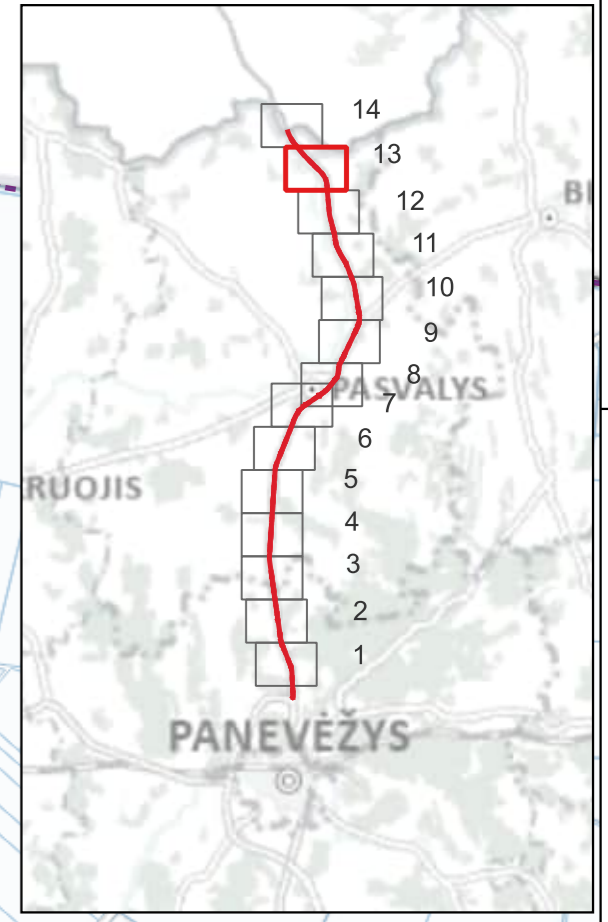
Triukšmo lygis

Lvakaro

- 35–39 dBA
- 40–44 dBA
- 45–49 dBA
- 50–54 dBA
- 55–59 dBA
- 60–64 dBA
- 65–69 dBA
- 70–74 dBA
- 75–79 dBA
- >80 dBA
- Valstybės siena

Pagrindo žemėlapis GRPK

Nr.	Adresas	Ld, dBA	Lv, dBA	Ln, dBA	Ldvn, dBA
247	Naujoji g. 14, LT-39426 Saločių mstl.	57,6 / 51,1	57,6 / 51,1	55,8 / 48,9	62,9 / 56,1
248	Naujoji g. 1, LT-39426 Saločių mstl.	58,0 / 51,6	57,7 / 50,8	56,1 / 48,7	63,2 / 56,0
249	Naujoji g. 10, LT-39426 Saločių mstl.	57,6 / 51,7	58,2 / 52,1	55,8 / 49,4	63,0 / 56,7
250	Naujoji g. 8, LT-39426 Saločių mstl.	57,8 / 51,9	58,3 / 52,3	56,0 / 49,5	63,1 / 56,8
251	Naujoji g. 4, LT-39426 Saločių mstl.	57,7 / 52,1	58,2 / 52,3	55,9 / 49,7	63,0 / 57,0
252	Naujoji g. 2, LT-39426 Saločių mstl.	57,7 / 51,4	58,1 / 51,5	55,9 / 49,1	63,0 / 56,3
253	Vytauto g. 27, LT-39423 Saločių mstl.	62,6 / 57,9	62,8 / 57,8	59,6 / 54,5	67,1 / 62,1
254	Bėrelės g. 4, LT-39426 Saločių mstl.	64,2 / 57,3	65,0 / 58,0	61,2 / 54,6	68,7 / 62,1
255	Bauskės g. 32, LT-39423 Saločių mstl.	56,9 / 52,5	58,5 / 54,0	55,2 / 50,8	62,5 / 58,1
256	Bauskės g. 34, LT-39423 Saločių mstl.	59,9 / 55,6	61,1 / 56,8	57,5 / 53,2	64,9 / 60,6
257	Šalnaičių k. 7, LT-39421	66,0 / 57,0	66,6 / 58,5	62,6 / 55,0	70,3 / 62,4



521000

522000

523000

524000

525000

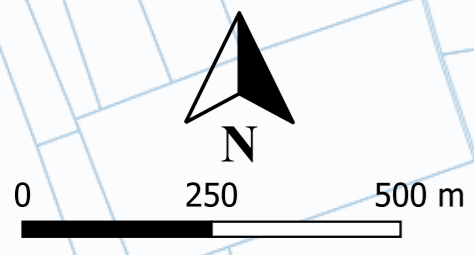
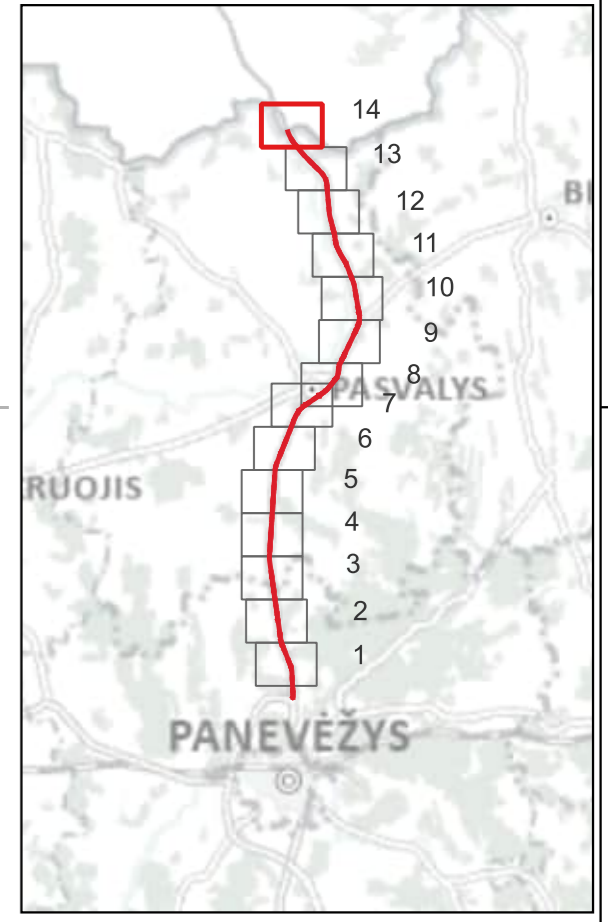
Sutartiniai žymėjimai

- 14 Kelio kilometras
- Planuojami keliai
 - Kelio A10 asfalto krašto riba
 - Jungiamųjų ir kitų kelių asfalto krašto riba
 - Automobilių stovėjimo aikštelė
 - Pėsčiųjų ir dviračių takai
 - Planuojamas kelio sklypas
 - išperkami pastatai
 - Siūlomos triukšmo užtvartos
- Pastatai
 - Gyvenamieji
 - Kiti
 - Kelio A10 sklypai
 - Sklypai
 - „Rail Baltica“ geležinkelio linija
- Triukšmo lygis
Lvakaro
 - 35–39 dBA
 - 40–44 dBA
 - 45–49 dBA
 - 50–54 dBA
 - 55–59 dBA
 - 60–64 dBA
 - 65–69 dBA
 - 70–74 dBA
 - 75–79 dBA
 - >80 dBA
- Valstybės siena
- Pagrindo žemėlapis GRPK

Nr.	Adresas	Ld, dBA	Lv, dBA	Ln, dBA	Ldvn, dBA
258	Liepų g. 2, LT-39421 Škilinпамūšio k.	65,1 / 56,7	65,9 / 57,9	62,0 / 54,2	69,6 / 61,7
259	Liepų g. 6, LT-39421 Škilinпамūšio k.	62,9 / 54,7	63,8 / 55,9	60,0 / 52,3	67,5 / 59,8
260	Liepų g. 1, LT-39421 Škilinпамūšio k.	60,2 / 56,2	61,7 / 57,7	58,3 / 54,4	65,6 / 61,7
261	Pasienio g. 4, LT-39421 Škilinпамūšio k.	56,9 / 56,0	58,6 / 57,7	55,3 / 54,4	62,5 / 61,6

LATVIJA

LATVIJA



Sutartiniai žymėjimai

1 Kelio kilometras

Planuojami keliai

- Kelio A10 asfalto krašto riba
- Jungiamųjų ir kitų kelių asfalto krašto riba
- Pėsčiųjų ir dviračių takai
- Planuojamas kelio sklypas
- išperkami pastatai
- Siūlomos triukšmo užtvaros

Pastatai

- Gyvenamieji
- Mokslų
- Viešbučių
- Kiti
- Kelio A10 sklypai
- Sklypai

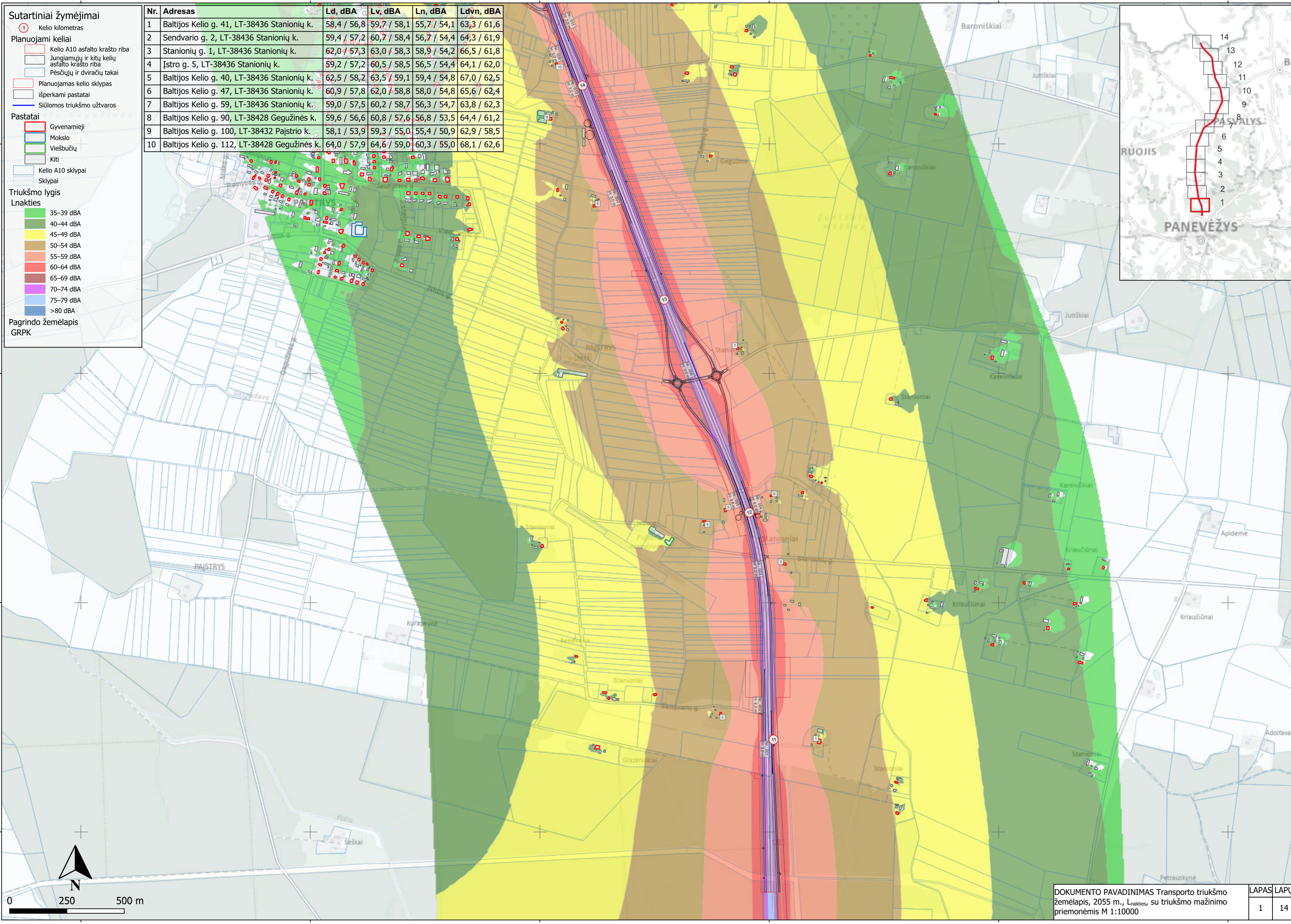
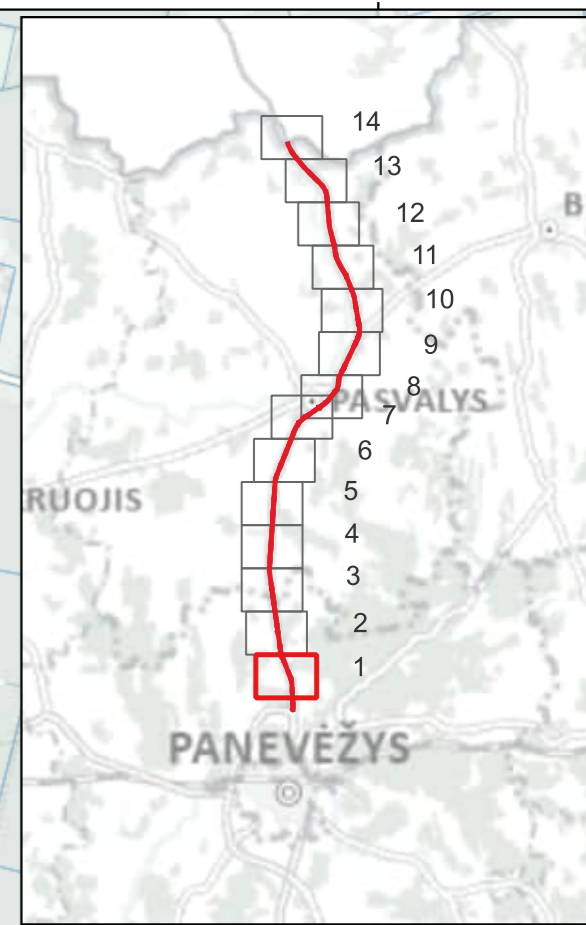
Triukšmo lygis

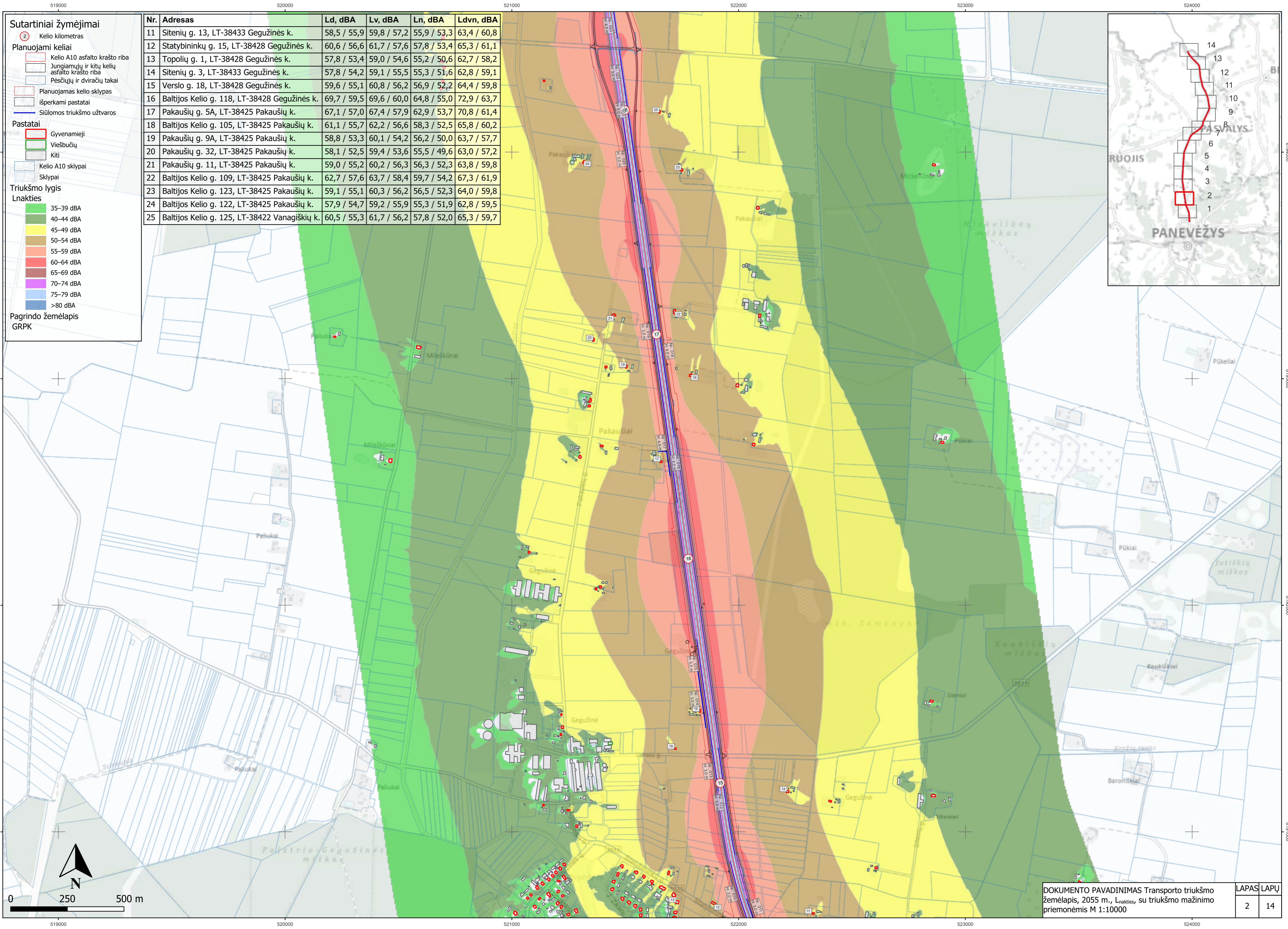
Lnakties

- 35–39 dBA
- 40–44 dBA
- 45–49 dBA
- 50–54 dBA
- 55–59 dBA
- 60–64 dBA
- 65–69 dBA
- 70–74 dBA
- 75–79 dBA
- >80 dBA

Pagrindo žemėlapis GRPK

Nr.	Adresas	Ld, dBA	Lv, dBA	Ln, dBA	Ldvn, dBA
1	Baltijos Kelio g. 41, LT-38436 Stanionių k.	58,4 / 56,8	59,7 / 58,1	55,7 / 54,1	63,3 / 61,6
2	Sendvario g. 2, LT-38436 Stanionių k.	59,4 / 57,2	60,7 / 58,4	56,7 / 54,4	64,3 / 61,9
3	Stanionių g. 1, LT-38436 Stanionių k.	62,0 / 57,3	63,0 / 58,3	58,9 / 54,2	66,5 / 61,8
4	Ištro g. 5, LT-38436 Stanionių k.	59,2 / 57,2	60,5 / 58,5	56,5 / 54,4	64,1 / 62,0
5	Baltijos Kelio g. 40, LT-38436 Stanionių k.	62,5 / 58,2	63,5 / 59,1	59,4 / 54,8	67,0 / 62,5
6	Baltijos Kelio g. 47, LT-38436 Stanionių k.	60,9 / 57,8	62,0 / 58,8	58,0 / 54,8	65,6 / 62,4
7	Baltijos Kelio g. 59, LT-38436 Stanionių k.	59,0 / 57,5	60,2 / 58,7	56,3 / 54,7	63,8 / 62,3
8	Baltijos Kelio g. 90, LT-38428 Gegužinės k.	59,6 / 56,6	60,8 / 57,6	56,8 / 53,5	64,4 / 61,2
9	Baltijos Kelio g. 100, LT-38432 Pajstrio k.	58,1 / 53,9	59,3 / 55,0	55,4 / 50,9	62,9 / 58,5
10	Baltijos Kelio g. 112, LT-38428 Gegužinės k.	64,0 / 57,9	64,6 / 59,0	60,3 / 55,0	68,1 / 62,6





Sutartiniai žymėjimai

② Kelio kilometras

Planuojami keliai

- Kelio A10 asfalto krašto riba
- Jungiamųjų ir kitų kelių asfalto krašto riba
- Pėsčiųjų ir dviračių takai
- Planuojamas kelio sklypas
- išperkami pastatai
- Siūlomoms triukšmo užtvaroms

Pastatai

- gyvenamieji
- viešbučių
- kiti
- kelio A10 sklypai
- sklypai

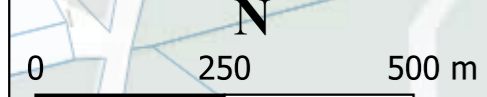
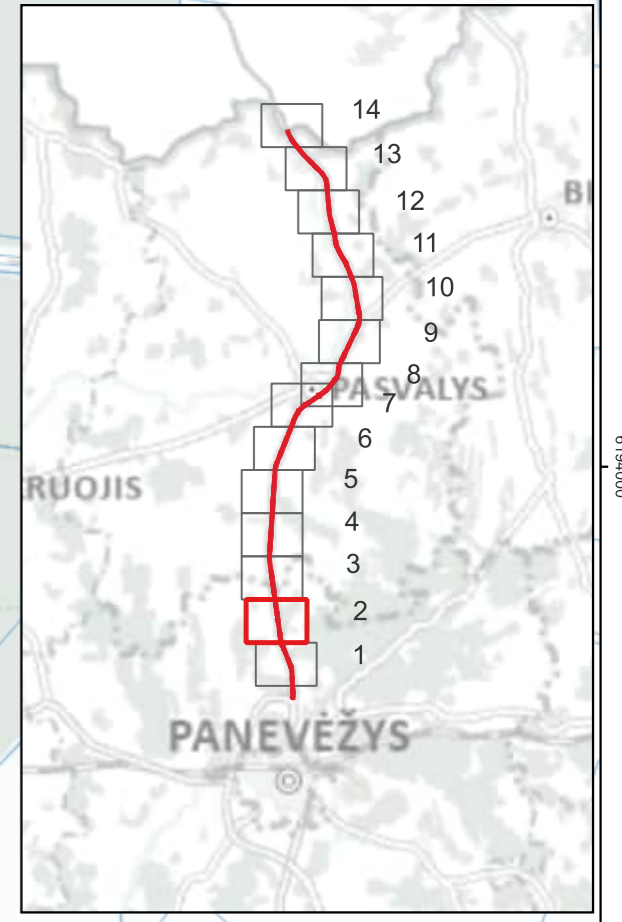
Triukšmo lygis

Lnakties

- 35–39 dBA
- 40–44 dBA
- 45–49 dBA
- 50–54 dBA
- 55–59 dBA
- 60–64 dBA
- 65–69 dBA
- 70–74 dBA
- 75–79 dBA
- >80 dBA

Pagrindo žemėlapis
GRPK

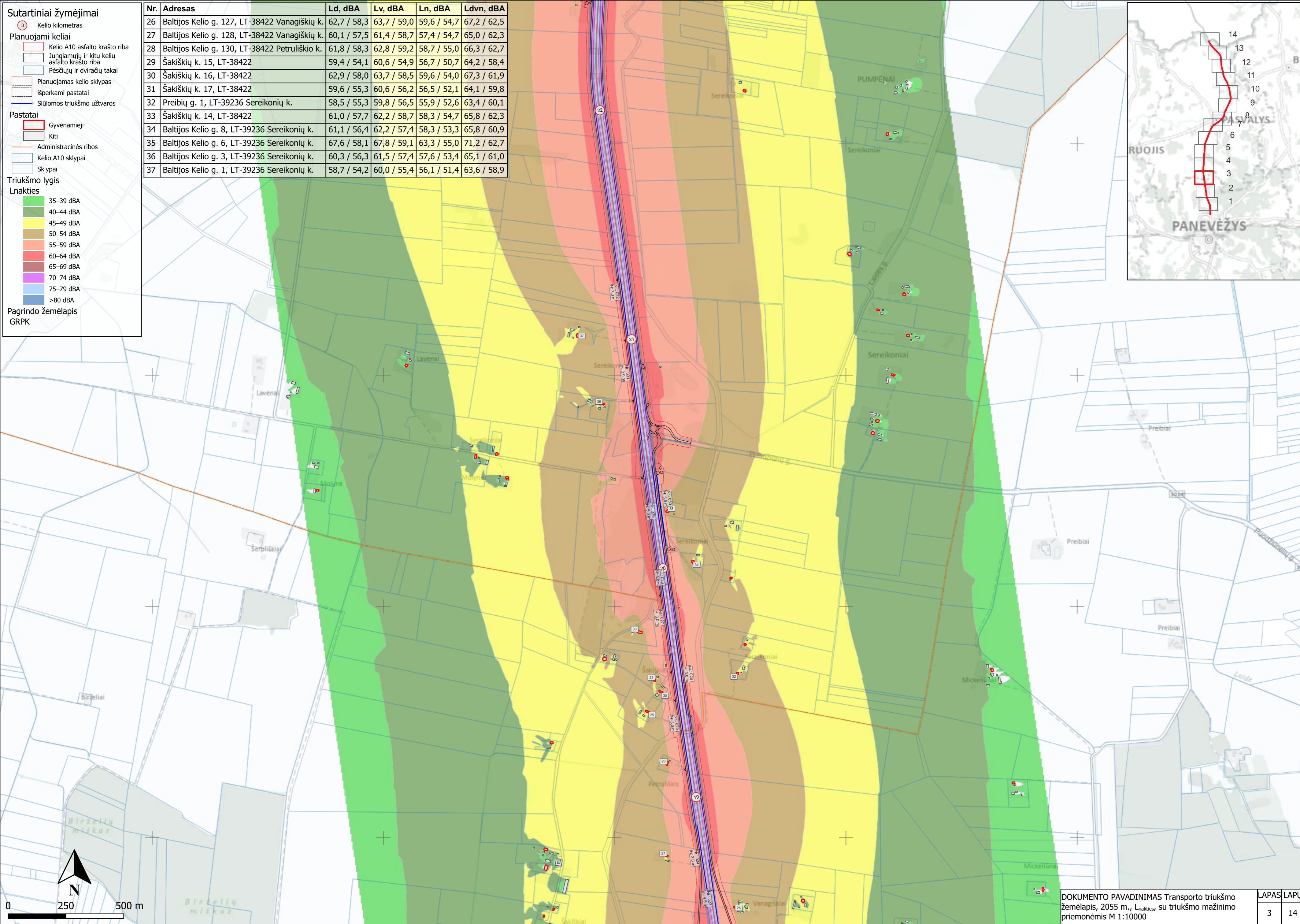
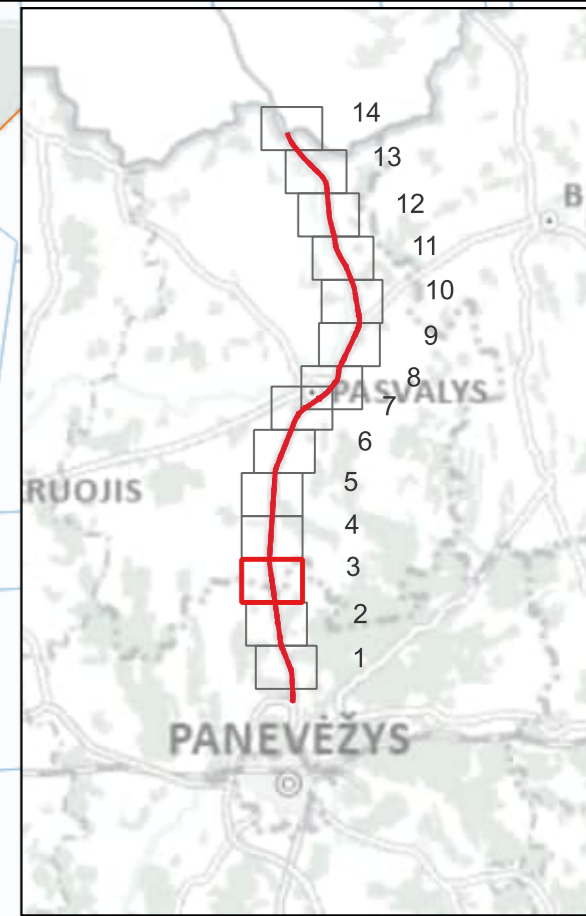
Nr.	Adresas	Ld, dBA	Lv, dBA	Ln, dBA	Ldvn, dBA
11	Sitenių g. 13, LT-38433 Gegužinės k.	58,5 / 55,9	59,8 / 57,2	55,9 / 53,3	63,4 / 60,8
12	Statybininkų g. 15, LT-38428 Gegužinės k.	60,6 / 56,6	61,7 / 57,6	57,8 / 53,4	65,3 / 61,1
13	Topolių g. 1, LT-38428 Gegužinės k.	57,8 / 53,4	59,0 / 54,6	55,2 / 50,6	62,7 / 58,2
14	Sitenių g. 3, LT-38433 Gegužinės k.	57,8 / 54,2	59,1 / 55,5	55,3 / 51,6	62,8 / 59,1
15	Verslo g. 18, LT-38428 Gegužinės k.	59,6 / 55,1	60,8 / 56,2	56,9 / 52,2	64,4 / 59,8
16	Baltijos Kelio g. 118, LT-38428 Gegužinės k.	69,7 / 59,5	69,6 / 60,0	64,8 / 55,0	72,9 / 63,7
17	Pakaušių g. 5A, LT-38425 Pakaušių k.	67,1 / 57,0	67,4 / 57,9	62,9 / 53,7	70,8 / 61,4
18	Baltijos Kelio g. 105, LT-38425 Pakaušių k.	61,1 / 55,7	62,2 / 56,6	58,3 / 52,5	65,8 / 60,2
19	Pakaušių g. 9A, LT-38425 Pakaušių k.	58,8 / 53,3	60,1 / 54,2	56,2 / 50,0	63,7 / 57,7
20	Pakaušių g. 32, LT-38425 Pakaušių k.	58,1 / 52,5	59,4 / 53,6	55,5 / 49,6	63,0 / 57,2
21	Pakaušių g. 11, LT-38425 Pakaušių k.	59,0 / 55,2	60,2 / 56,3	56,3 / 52,3	63,8 / 59,8
22	Baltijos Kelio g. 109, LT-38425 Pakaušių k.	62,7 / 57,6	63,7 / 58,4	59,7 / 54,2	67,3 / 61,9
23	Baltijos Kelio g. 123, LT-38425 Pakaušių k.	59,1 / 55,1	60,3 / 56,2	56,5 / 52,3	64,0 / 59,8
24	Baltijos Kelio g. 122, LT-38425 Pakaušių k.	57,9 / 54,7	59,2 / 55,9	55,3 / 51,9	62,8 / 59,5
25	Baltijos Kelio g. 125, LT-38422 Vanagiškių k.	60,5 / 55,3	61,7 / 56,2	57,8 / 52,0	65,3 / 59,7



Sutartiniai žymėjimai

- 3 Kelio kilometras
- Planuojami keliai**
 - Kelio A10 asfalto krašto riba
 - Jungiamųjų ir kitų kelių asfalto krašto riba
 - Pėsčiųjų ir dviračių takai
 - Planuojamas kelio sklypas
 - išperkami pastatai
 - Siūlomoms triukšmo užtvartos
- Pastatai**
 - Gyvenamieji
 - Kiti
 - Administracinės ribos
 - Kelio A10 sklypai
 - Sklypai
- Triukšmo lygis**
- Lnakties**
 - 35–39 dBA
 - 40–44 dBA
 - 45–49 dBA
 - 50–54 dBA
 - 55–59 dBA
 - 60–64 dBA
 - 65–69 dBA
 - 70–74 dBA
 - 75–79 dBA
 - >80 dBA
- Pagrindo žemėlapis GRPK

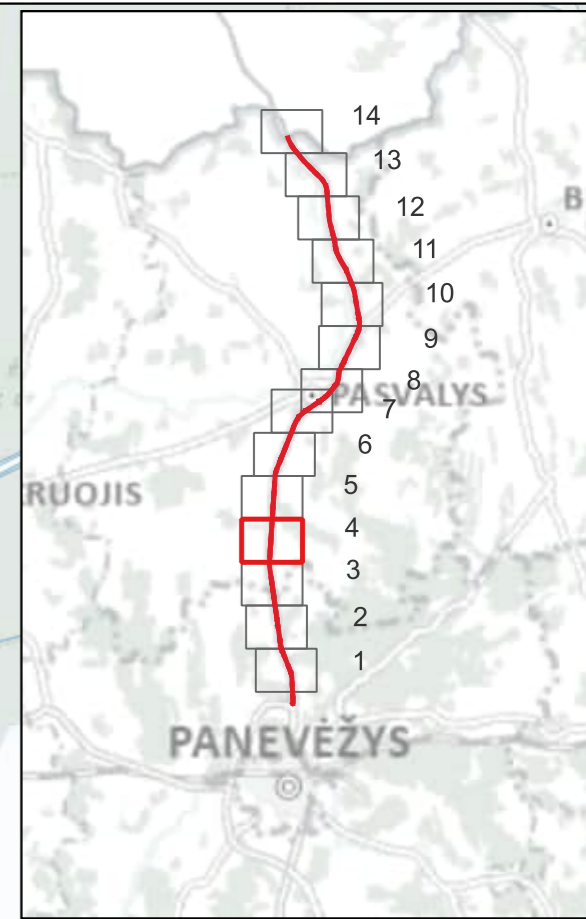
Nr.	Adresas	Ld, dBA	Lv, dBA	Ln, dBA	Ldvn, dBA
26	Baltijos Kelio g. 127, LT-38422 Vanagiškių k.	62,7 / 58,3	63,7 / 59,0	59,6 / 54,7	67,2 / 62,5
27	Baltijos Kelio g. 128, LT-38422 Vanagiškių k.	60,1 / 57,5	61,4 / 58,7	57,4 / 54,7	65,0 / 62,3
28	Baltijos Kelio g. 130, LT-38422 Petručiškio k.	61,8 / 58,3	62,8 / 59,2	58,7 / 55,0	66,3 / 62,7
29	Šakiškių k. 15, LT-38422	59,4 / 54,1	60,6 / 54,9	56,7 / 50,7	64,2 / 58,4
30	Šakiškių k. 16, LT-38422	62,9 / 58,0	63,7 / 58,5	59,6 / 54,0	67,3 / 61,9
31	Šakiškių k. 17, LT-38422	59,6 / 55,3	60,6 / 56,2	56,5 / 52,1	64,1 / 59,8
32	Preibių g. 1, LT-39236 Sereikonių k.	58,5 / 55,3	59,8 / 56,5	55,9 / 52,6	63,4 / 60,1
33	Šakiškių k. 14, LT-38422	61,0 / 57,7	62,2 / 58,7	58,3 / 54,7	65,8 / 62,3
34	Baltijos Kelio g. 8, LT-39236 Sereikonių k.	61,1 / 56,4	62,2 / 57,4	58,3 / 53,3	65,8 / 60,9
35	Baltijos Kelio g. 6, LT-39236 Sereikonių k.	67,6 / 58,1	67,8 / 59,1	63,3 / 55,0	71,2 / 62,7
36	Baltijos Kelio g. 3, LT-39236 Sereikonių k.	60,3 / 56,3	61,5 / 57,4	57,6 / 53,4	65,1 / 61,0
37	Baltijos Kelio g. 1, LT-39236 Sereikonių k.	58,7 / 54,2	60,0 / 55,4	56,1 / 51,4	63,6 / 58,9



Sutartiniai žymėjimai

- 4 Kelio kilometras
- Planuojami keliai
 - Kelio A10 asfalto krašto riba
 - Jungiamųjų ir kitų kelių asfalto krašto riba
 - Pėsčiųjų ir dviračių takai
 - Planuojamas kelio sklypas
 - išperkami pastatai
 - Siūlomos triukšmo užtvartos
- Pastatai
 - Gyvenamieji
 - Gydymo
 - Mokslų
 - Kiti
 - Kelio A10 sklypai
 - Sklypai
- Triukšmo lygis Lnakties
 - 35–39 dBA
 - 40–44 dBA
 - 45–49 dBA
 - 50–54 dBA
 - 55–59 dBA
 - 60–64 dBA
 - 65–69 dBA
 - 70–74 dBA
 - 75–79 dBA
 - >80 dBA
- Pagrindo žemėlapis GRPK

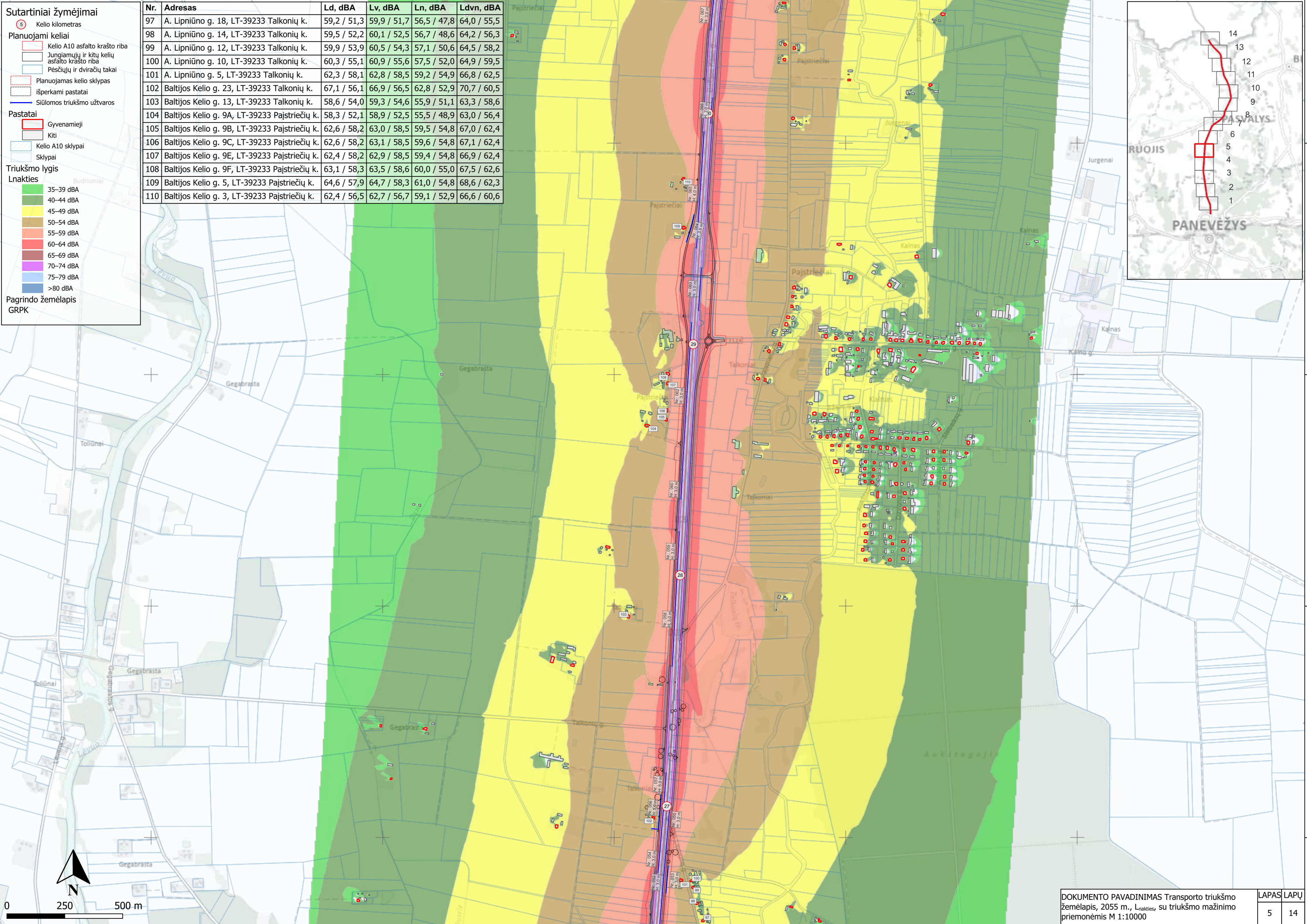
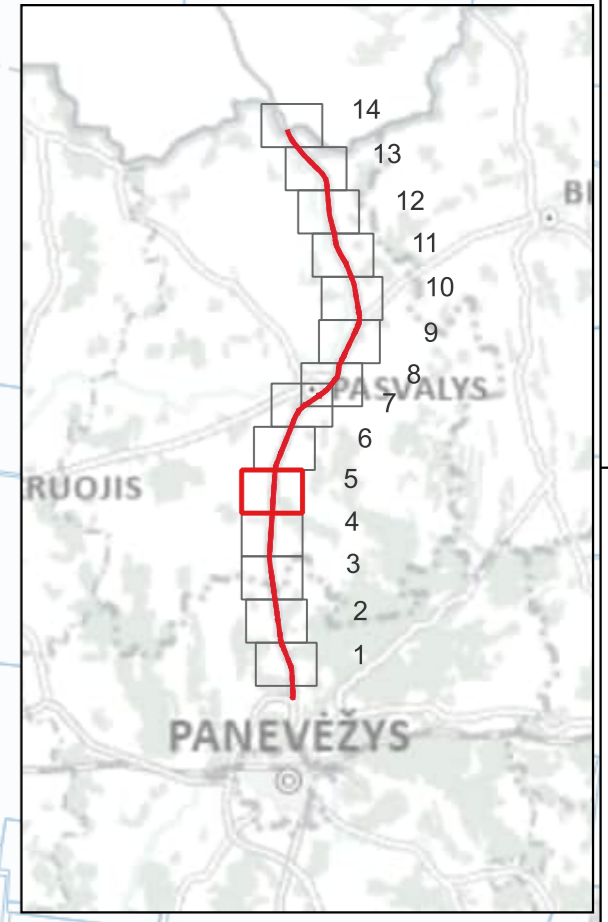
Nr.	Adresas	Ld, dBA	Lv, dBA	Ln, dBA	Ldvn, dBA
38	Kovo 11-osios g. 5, LT-39235 Pumpėnų mstl.	62,7 / 58,6	63,6 / 59,1	59,6 / 54,9	67,2 / 62,7
39	Panevėžio g. 60, LT-39235 Pumpėnų mstl.	61,9 / 57,9	62,9 / 58,5	59,0 / 54,4	66,5 / 62,1
40	Panevėžio g. 59, LT-39235 Pumpėnų mstl.	59,6 / 54,4	60,6 / 55,1	56,8 / 51,1	64,3 / 58,7
41	Panevėžio g. 57, LT-39235 Pumpėnų mstl.	58,9 / 54,0	59,9 / 54,7	56,1 / 50,8	63,6 / 58,4
42	Panevėžio g. 58, LT-39235 Pumpėnų mstl.	60,6 / 55,7	61,6 / 56,5	57,7 / 52,3	65,2 / 60,0
43	Panevėžio g. 55, LT-39235 Pumpėnų mstl.	59,1 / 53,4	60,1 / 54,2	56,2 / 50,0	63,8 / 57,7
45	Panevėžio g. 53, LT-39235 Pumpėnų mstl.	59,5 / 55,0	60,5 / 55,9	56,8 / 52,0	64,3 / 59,6
46	Panevėžio g. 54, LT-39235 Pumpėnų mstl.	61,6 / 56,6	62,1 / 56,9	58,2 / 52,5	65,9 / 60,4
46	Panevėžio g. 54, LT-39235 Pumpėnų mstl.	61,6 / 54,1	62,1 / 54,6	58,2 / 50,3	65,9 / 58,0
47	Panevėžio g. 50, LT-39235 Pumpėnų mstl.	58,4 / 51,8	59,0 / 52,2	55,4 / 47,7	62,9 / 55,6
48	Malūno g. 33, LT-39235 Pumpėnų mstl.	65,7 / 58,4	65,7 / 59,0	61,4 / 55,0	69,3 / 62,7
49	Malūno g. 31, LT-39235 Pumpėnų mstl.	62,5 / 54,9	62,7 / 55,1	58,9 / 51,1	66,5 / 58,9
50	Malūno g. 29, LT-39235 Pumpėnų mstl.	62,3 / 56,0	62,7 / 56,3	59,0 / 52,3	66,6 / 60,0
51	Malūno g. 27, LT-39235 Pumpėnų mstl.	61,7 / 56,5	62,2 / 56,9	58,6 / 52,9	66,1 / 60,6
52	Malūno g. 25, LT-39235 Pumpėnų mstl.	62,0 / 57,0	62,5 / 57,5	58,9 / 53,4	66,4 / 61,1
53	Malūno g. 23, LT-39235 Pumpėnų mstl.	62,4 / 56,8	62,8 / 57,2	59,1 / 53,0	66,7 / 60,8
54	Malūno g. 21, LT-39235 Pumpėnų mstl.	62,4 / 57,0	62,9 / 57,4	59,3 / 53,2	66,8 / 61,0
55	Malūno g. 19, LT-39235 Pumpėnų mstl.	62,1 / 57,0	62,6 / 57,4	59,0 / 53,3	66,6 / 61,1
56	Malūno g. 17, LT-39235 Pumpėnų mstl.	62,3 / 57,2	62,8 / 57,7	59,2 / 53,7	66,8 / 61,4
57	Malūno g. 15, LT-39235 Pumpėnų mstl.	61,3 / 56,2	61,8 / 56,7	58,2 / 52,7	65,7 / 60,4
58	Malūno g. 13, LT-39235 Pumpėnų mstl.	61,5 / 56,3	62,1 / 56,8	58,5 / 53,0	66,0 / 60,6
59	Malūno g. 11, LT-39235 Pumpėnų mstl.	61,2 / 55,9	61,8 / 56,5	58,3 / 52,6	65,8 / 60,3
60	Kovo 11-osios g. 1, LT-39235 Pumpėnų mstl.	72,7 / 59,3	71,9 / 59,9	67,1 / 55,0	75,4 / 63,7
61	Malūno g. 9, LT-39235 Pumpėnų mstl.	61,3 / 55,9	61,9 / 56,5	58,3 / 52,6	65,8 / 60,2
62	Malūno g. 7, LT-39235 Pumpėnų mstl.	61,4 / 55,5	61,9 / 56,0	58,3 / 52,1	65,9 / 59,7
63	Malūno g. 5, LT-39235 Pumpėnų mstl.	61,5 / 55,1	62,0 / 55,5	58,5 / 51,6	66,0 / 59,3
64	Malūno g. 3, LT-39235 Pumpėnų mstl.	62,0 / 55,6	62,5 / 56,1	58,9 / 52,2	66,4 / 59,8
65	Malūno g. 1, LT-39235 Pumpėnų mstl.	61,8 / 54,8	62,3 / 55,2	58,7 / 51,3	66,3 / 59,0
66	Malūno g. 1A, LT-39235 Pumpėnų mstl.	61,2 / 51,0	61,7 / 50,8	58,2 / 46,2	65,7 / 54,3
67	Pušaloto g. 2, LT-39234 Pumpėnų mstl.	59,8 / 51,2	60,5 / 51,7	57,0 / 47,7	64,4 / 55,4
68	Pušaloto g. 4, LT-39234 Pumpėnų mstl.	62,5 / 54,6	62,9 / 55,0	59,4 / 51,0	66,9 / 58,7
69	Pasvalio g. 15, LT-39234 Pumpėnų mstl.	59,6 / 51,6	60,0 / 51,7	56,5 / 47,7	64,0 / 55,4
70	Pasvalio g. 17, LT-39234 Pumpėnų mstl.	59,3 / 51,0	59,9 / 51,1	56,3 / 47,0	63,9 / 54,8
71	Kovo 11-osios g. 4, LT-39231 Smilgielių k.	72,6 / 55,8	71,8 / 56,3	67,2 / 52,7	75,4 / 60,2
72	Beržų g. 2, LT-39234 Pumpėnų mstl.	63,9 / 56,1	64,0 / 56,4	60,3 / 52,4	67,9 / 60,1
73	Beržų g. 4, LT-39234 Pumpėnų mstl.	63,1 / 54,8	63,4 / 54,9	59,7 / 50,8	67,3 / 58,6
74	Beržų g. 6, LT-39234 Pumpėnų mstl.	63,5 / 54,9	63,8 / 55,0	60,2 / 51,0	67,8 / 58,7
75	Beržų g. 8, LT-39234 Pumpėnų mstl.	63,1 / 55,7	63,5 / 55,9	59,9 / 52,0	67,5 / 59,7
76	Beržų g. 10, LT-39234 Pumpėnų mstl.	63,0 / 55,1	63,4 / 55,3	59,9 / 51,4	67,4 / 59,1
77	Beržų g. 12, LT-39234 Pumpėnų mstl.	62,9 / 55,4	63,3 / 55,7	59,7 / 51,7	67,3 / 59,5
78	Beržų g. 14, LT-39234 Pumpėnų mstl.	63,1 / 55,0	63,5 / 55,2	60,0 / 51,2	67,5 / 58,9
79	Beržų g. 16, LT-39234 Pumpėnų mstl.	63,0 / 55,0	63,4 / 55,2	59,8 / 51,2	67,4 / 59,0
80	Beržų g. 18, LT-39234 Pumpėnų mstl.	62,4 / 54,5	62,9 / 54,7	59,3 / 50,8	66,8 / 58,5
81	Beržų g. 20, LT-39234 Pumpėnų mstl.	62,7 / 54,8	63,2 / 55,1	59,7 / 51,1	67,2 / 58,8
82	Beržų g. 22, LT-39234 Pumpėnų mstl.	62,2 / 54,5	62,7 / 54,8	59,2 / 50,9	66,7 / 58,6
83	Beržų g. 24, LT-39234 Pumpėnų mstl.	62,1 / 54,8	62,6 / 55,1	59,1 / 51,2	66,6 / 58,9
84	Beržų g. 26, LT-39234 Pumpėnų mstl.	61,6 / 53,4	62,1 / 53,7	58,6 / 49,8	66,1 / 57,5
85	Beržų g. 28, LT-39234 Pumpėnų mstl.	61,5 / 53,7	62,0 / 54,0	58,5 / 50,1	66,0 / 57,8
86	Pasvalio g. 49, LT-39234 Pumpėnų mstl.	59,2 / 52,7	59,9 / 53,2	56,4 / 49,6	63,9 / 57,1
87	Kovo 11-osios g. 2, LT-39231 Smilgielių k.	64,1 / 57,8	64,3 / 58,3	60,6 / 54,6	68,3 / 62,2
88	Pasvalio g. 53, LT-39234 Pumpėnų mstl.	61,9 / 55,7	62,4 / 56,2	59,0 / 52,4	66,4 / 60,0
89	Baltijos Kelio g. 12, LT-39233 Talkonių k.	68,1 / 61,0	67,7 / 60,0	63,5 / 55,0	71,5 / 64,6
90	A. Lipniūno g. 9, LT-39233 Talkonių k.	58,3 / 51,8	59,0 / 52,4	55,5 / 48,7	63,0 / 56,3
91	A. Lipniūno g. 30, LT-39233 Talkonių k.	58,1 / 50,5	58,9 / 51,2	55,5 / 47,4	62,9 / 55,0
92	A. Lipniūno g. 28, LT-39233 Talkonių k.	58,4 / 50,4	59,2 / 51,0	55,8 / 47,3	63,2 / 54,8
93	A. Lipniūno g. 26, LT-39233 Talkonių k.	58,1 / 49,9	58,8 / 50,5	55,4 / 46,7	62,9 / 54,3
94	A. Lipniūno g. 24, LT-39233 Talkonių k.	58,1 / 50,1	58,9 / 50,7	55,5 / 46,8	62,9 / 54,4
95	A. Lipniūno g. 22, LT-39233 Talkonių k.	58,2 / 50,8	59,0 / 51,4	55,6 / 47,6	63,0 / 55,2
96	A. Lipniūno g. 20, LT-39233 Talkonių k.	59,3 / 52,8	60,1 / 53,4	56,6 / 49,7	64,1 / 57,2



Sutartiniai žymėjimai

- 5 Kelio kilometras
- Planuojami keliai**
 - Kelio A10 asfalto krašto riba
 - Jungiamųjų ir kitų kelių asfalto krašto riba
 - Pėsčiųjų ir dviračių takai
 - Planuojamas kelio sklypas
 - išperkami pastatai
 - Siūlomoms triukšmo užtvaroms
- Pastatai**
 - Gyvenamieji
 - Kiti
 - Kelio A10 sklypai
 - Sklypai
- Triukšmo lygis**
- Lnakties**
 - 35–39 dBA
 - 40–44 dBA
 - 45–49 dBA
 - 50–54 dBA
 - 55–59 dBA
 - 60–64 dBA
 - 65–69 dBA
 - 70–74 dBA
 - 75–79 dBA
 - >80 dBA
- Pagrindo žemėlapis GRPK

Nr.	Adresas	Ld, dBA	Lv, dBA	Ln, dBA	Ldvn, dBA
97	A. Lipniūno g. 18, LT-39233 Talkonių k.	59,2 / 51,3	59,9 / 51,7	56,5 / 47,8	64,0 / 55,5
98	A. Lipniūno g. 14, LT-39233 Talkonių k.	59,5 / 52,2	60,1 / 52,5	56,7 / 48,6	64,2 / 56,3
99	A. Lipniūno g. 12, LT-39233 Talkonių k.	59,9 / 53,9	60,5 / 54,3	57,1 / 50,6	64,5 / 58,2
100	A. Lipniūno g. 10, LT-39233 Talkonių k.	60,3 / 55,1	60,9 / 55,6	57,5 / 52,0	64,9 / 59,5
101	A. Lipniūno g. 5, LT-39233 Talkonių k.	62,3 / 58,1	62,8 / 58,5	59,2 / 54,9	66,8 / 62,5
102	Baltijos Kelio g. 23, LT-39233 Talkonių k.	67,1 / 56,1	66,9 / 56,5	62,8 / 52,9	70,7 / 60,5
103	Baltijos Kelio g. 13, LT-39233 Talkonių k.	58,6 / 54,0	59,3 / 54,6	55,9 / 51,1	63,3 / 58,6
104	Baltijos Kelio g. 9A, LT-39233 Pajstriečių k.	58,3 / 52,1	58,9 / 52,5	55,5 / 48,9	63,0 / 56,4
105	Baltijos Kelio g. 9B, LT-39233 Pajstriečių k.	62,6 / 58,2	63,0 / 58,5	59,5 / 54,8	67,0 / 62,4
106	Baltijos Kelio g. 9C, LT-39233 Pajstriečių k.	62,6 / 58,2	63,1 / 58,5	59,6 / 54,8	67,1 / 62,4
107	Baltijos Kelio g. 9E, LT-39233 Pajstriečių k.	62,4 / 58,2	62,9 / 58,5	59,4 / 54,8	66,9 / 62,4
108	Baltijos Kelio g. 9F, LT-39233 Pajstriečių k.	63,1 / 58,3	63,5 / 58,6	60,0 / 55,0	67,5 / 62,6
109	Baltijos Kelio g. 5, LT-39233 Pajstriečių k.	64,6 / 57,9	64,7 / 58,3	61,0 / 54,8	68,6 / 62,3
110	Baltijos Kelio g. 3, LT-39233 Pajstriečių k.	62,4 / 56,5	62,7 / 56,7	59,1 / 52,9	66,6 / 60,6



Sutartiniai žymėjimai

Ⓢ Kelio kilometras

Planuojami keliai

- Kelio A10 asfalto krašto riba
- Jungiamųjų ir kitų kelių asfalto krašto riba
- Pėsčiųjų ir dviračių takai
- Planuojamas kelio sklypas
- išperkami pastatai
- Siūlomoms triukšmo užtvartoms

Pastatai

- Gyvenamieji
- Mokslų
- Kiti
- Kelio A10 sklypai
- Sklypai

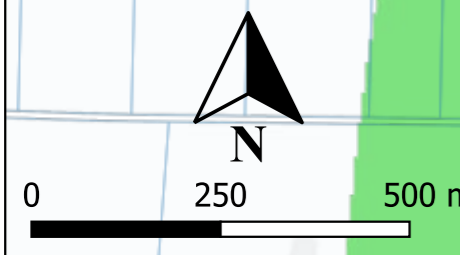
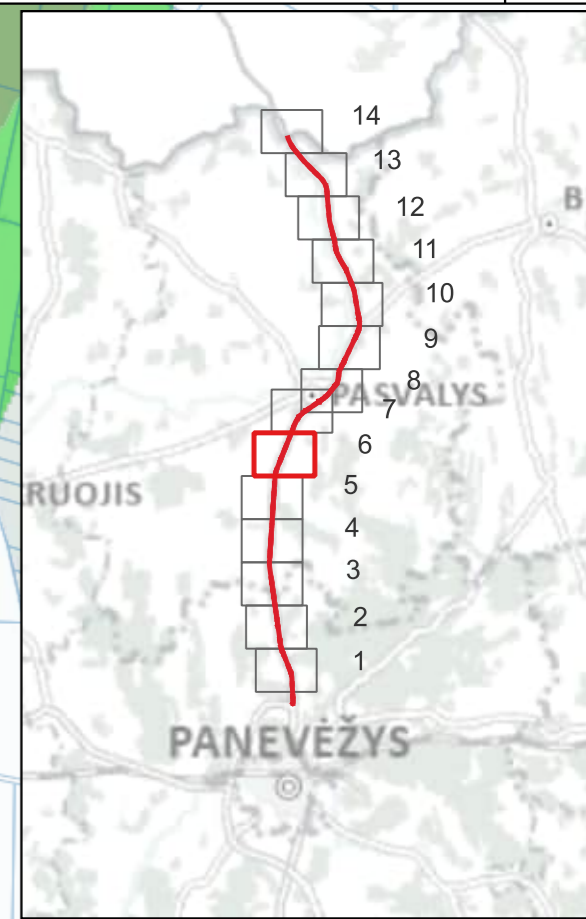
Triukšmo lygis

Lnakties

- 35–39 dBA
- 40–44 dBA
- 45–49 dBA
- 50–54 dBA
- 55–59 dBA
- 60–64 dBA
- 65–69 dBA
- 70–74 dBA
- 75–79 dBA
- >80 dBA

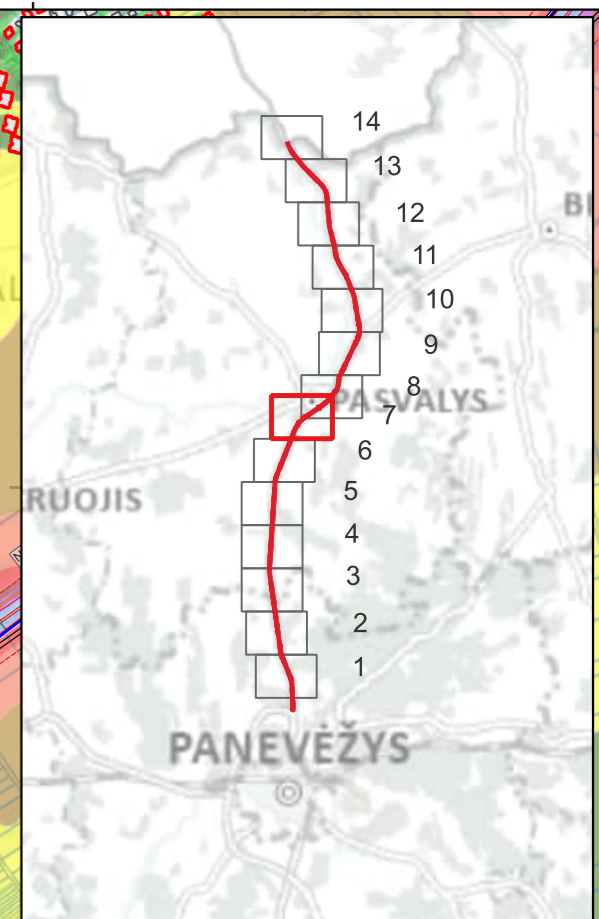
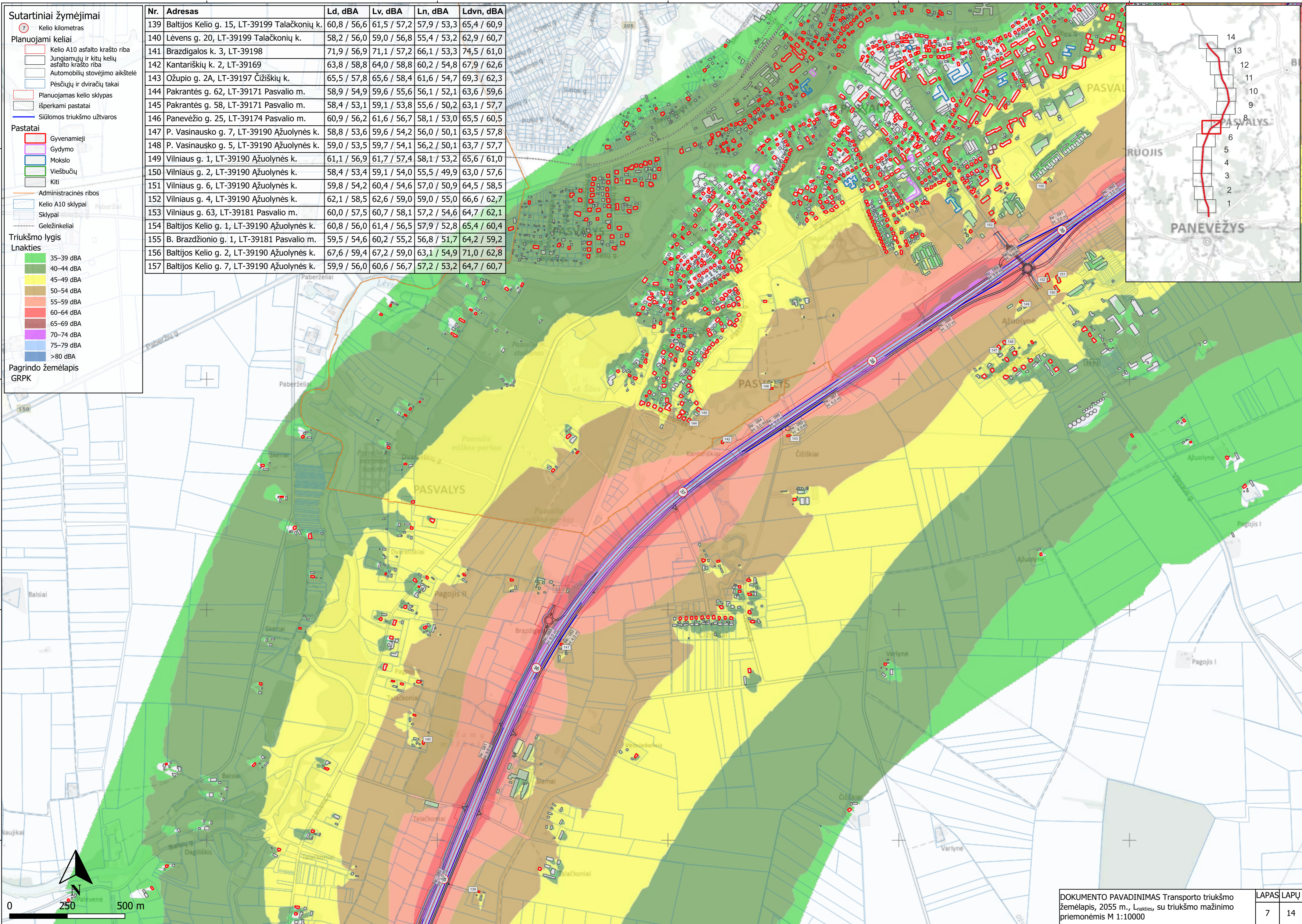
Pagrindo žemėlapis GRPK

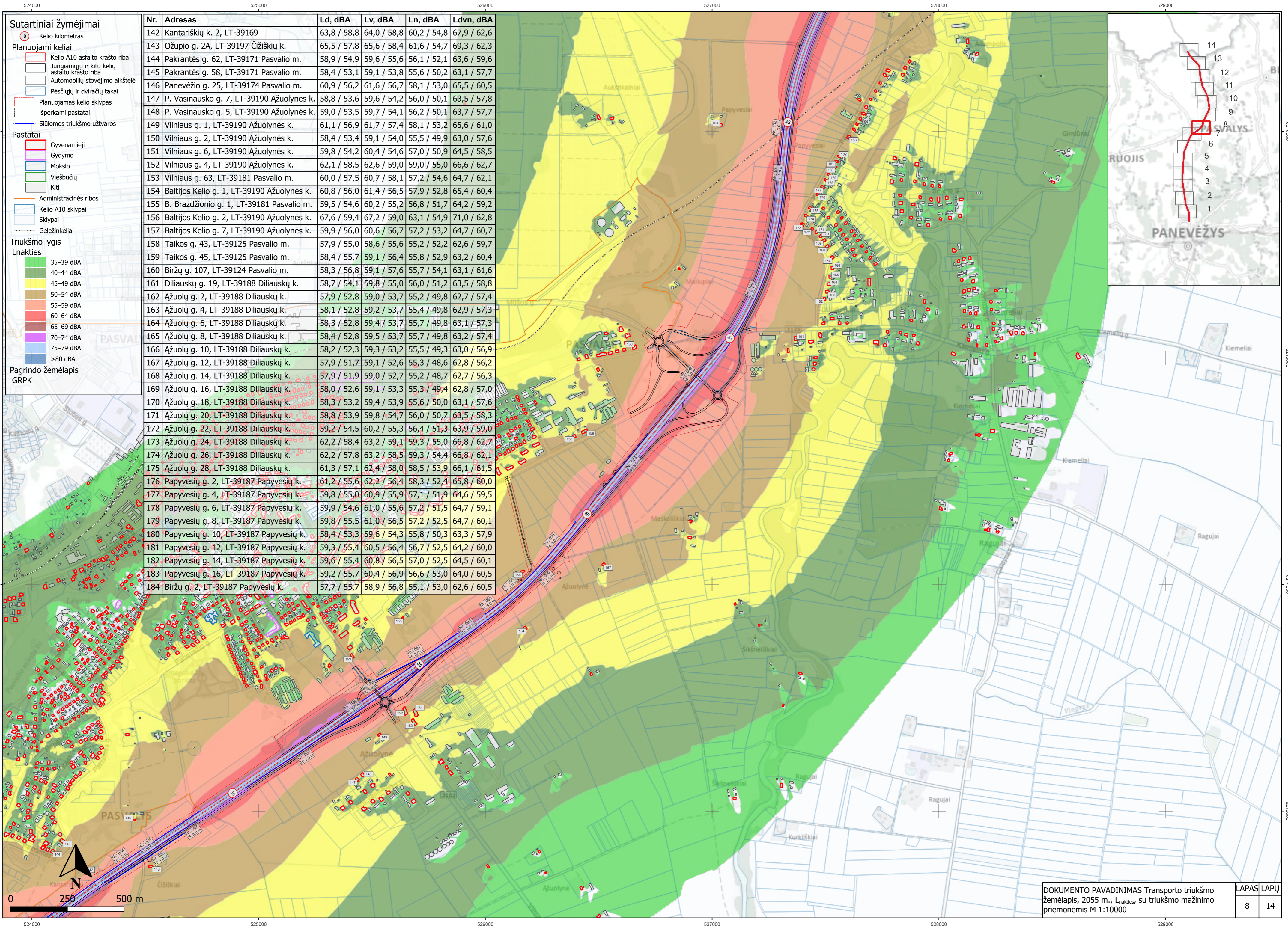
Nr.	Adresas	Ld, dBA	Lv, dBA	Ln, dBA	Ldvn, dBA
111	Lėvens g. 2, LT-39233 Pajstriečių k.	57,9 / 53,2	58,7 / 53,8	55,3 / 50,3	62,7 / 57,8
112	Baltijos Kelio g. 1, LT-39233 Pajstriečių k.	59,9 / 54,7	60,5 / 55,1	57,1 / 51,4	64,6 / 59,0
113	Baltijos Kelio g. 2, LT-39233 Pajstriečių k.	60,3 / 55,3	60,9 / 55,7	57,5 / 51,9	64,9 / 59,6
114	Panevėžio g. 10, LT-39165 Dagiliškio k.	58,1 / 55,3	58,9 / 56,0	55,5 / 52,6	62,9 / 60,0
115	Panevėžio g. 8, LT-39165 Dagiliškio k.	58,0 / 54,7	58,8 / 55,4	55,4 / 51,9	62,8 / 59,4
116	Panevėžio g. 4, LT-39165 Dagiliškio k.	59,1 / 53,2	59,8 / 53,8	56,4 / 50,2	63,9 / 57,7
117	Panevėžio g. 2, LT-39165 Dagiliškio k.	61,2 / 56,2	61,8 / 56,6	58,3 / 52,9	65,8 / 60,5
118	Panevėžio g. 3, LT-39165 Dagiliškio k.	61,5 / 56,1	62,1 / 56,6	58,7 / 53,1	66,2 / 60,6
119	Panevėžio g. 1A, LT-39199 Talačionių k.	67,1 / 56,6	66,9 / 57,1	62,9 / 53,5	70,8 / 61,0
120	Ūkininkų g. 2, LT-39199 Talačionių k.	67,1 / 57,9	67,0 / 58,4	63,0 / 54,9	70,8 / 62,4
121	Baltijos Kelio g. 4, LT-39199 Talačionių k.	65,0 / 56,7	65,2 / 57,2	61,4 / 53,6	69,1 / 61,1
122	Ažuolų g. 1, LT-39199 Talačionių k.	59,3 / 50,3	60,0 / 50,6	56,5 / 46,4	63,9 / 54,2
123	Ažuolų g. 7, LT-39199 Talačionių k.	60,9 / 51,9	61,4 / 52,1	57,9 / 47,8	65,4 / 55,6
124	Ažuolų g. 9, LT-39199 Talačionių k.	61,3 / 53,0	61,8 / 53,1	58,2 / 48,7	65,8 / 56,6
125	Ažuolų g. 13, LT-39199 Talačionių k.	61,8 / 55,1	62,3 / 55,4	58,7 / 51,2	66,3 / 59,0
126	Ažuolų g. 15, LT-39199 Talačionių k.	62,4 / 54,9	62,9 / 55,2	59,3 / 50,9	66,9 / 58,7
127	Ažuolų g. 17, LT-39199 Talačionių k.	61,6 / 54,4	62,1 / 54,7	58,6 / 50,4	66,1 / 58,2
128	Ažuolų g. 19, LT-39199 Talačionių k.	61,5 / 54,3	62,1 / 54,5	58,5 / 50,2	66,1 / 58,1
129	Ažuolų g. 21, LT-39199 Talačionių k.	61,7 / 54,2	62,4 / 54,5	58,8 / 50,2	66,3 / 58,1
130	Ažuolų g. 23, LT-39199 Talačionių k.	60,7 / 53,1	61,3 / 53,4	57,8 / 49,0	65,3 / 56,8
131	Ažuolų g. 25, LT-39199 Talačionių k.	60,2 / 52,7	60,8 / 53,0	57,3 / 48,7	64,8 / 56,5
132	Tilto g. 2A, LT-39199 Talačionių k.	59,9 / 53,0	60,6 / 53,5	57,0 / 49,3	64,5 / 57,1
133	Ažuolų g. 29, LT-39199 Talačionių k.	59,8 / 53,0	60,5 / 53,5	57,0 / 49,4	64,5 / 57,1
134	Įstros g. 2, LT-39199 Talačionių k.	62,1 / 57,9	62,6 / 58,1	58,8 / 53,3	66,4 / 61,4
135	Įstros g. 4, LT-39199 Talačionių k.	62,2 / 57,8	62,7 / 58,0	58,9 / 53,3	66,6 / 61,3
136	Įstros g. 6, LT-39199 Talačionių k.	61,9 / 57,2	62,5 / 57,5	58,8 / 53,2	66,4 / 61,0
137	Baltijos Kelio g. 13, LT-39199 Talačionių k.	59,5 / 54,3	60,2 / 55,0	56,6 / 51,1	64,1 / 58,7
138	Šlamų g. 1, LT-39199 Talačionių k.	59,9 / 55,0	60,6 / 55,6	57,0 / 51,8	64,5 / 59,4



- Sutartiniai žymėjimai**
- 7 Kelio kilometras
- Planuojami keliai**
- Kelio A10 asfalto krašto riba
 - Jungiamųjų ir kitų kelių asfalto krašto riba
 - Automobilių stovėjimo aikštelė
 - Pėsčiųjų ir dviračių takai
 - Planuojamas kelio sklypas
 - išperkami pastatai
 - Siūlomos triukšmo užtvartos
- Pastatai**
- Gyvenamieji
 - Gydymo
 - Mokslų
 - Viešbučių
 - Kiti
- Administracinės ribos
- Kelio A10 sklypai
 - Sklypai
 - Geležinkeliai
- Triukšmo lygis**
- Lnakties**
- 35–39 dBA
 - 40–44 dBA
 - 45–49 dBA
 - 50–54 dBA
 - 55–59 dBA
 - 60–64 dBA
 - 65–69 dBA
 - 70–74 dBA
 - 75–79 dBA
 - >80 dBA
- Pagrindo žemėlapis GRPK

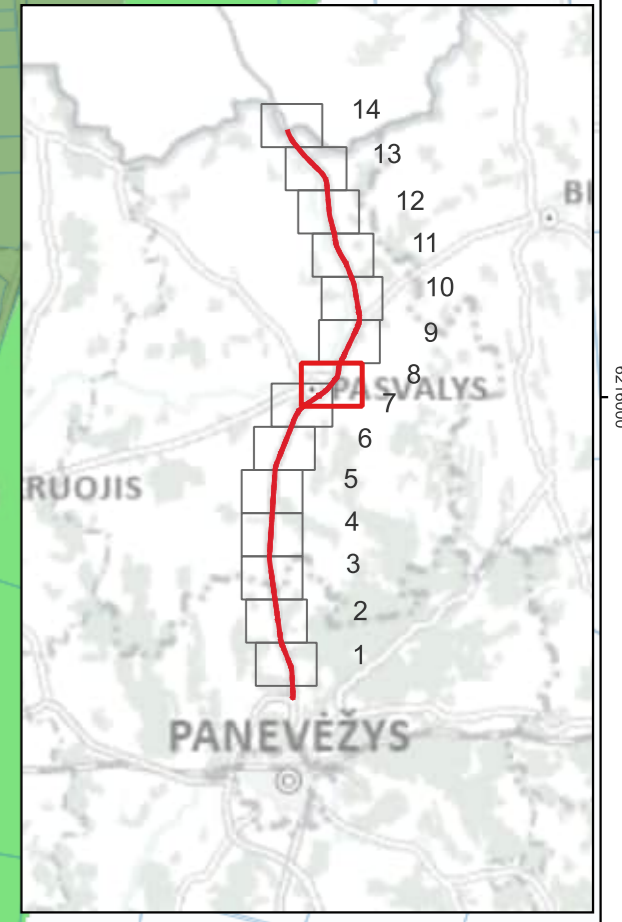
Nr.	Adresas	Ld, dBA	Lv, dBA	Ln, dBA	Ldvn, dBA
139	Baltijos Kelio g. 15, LT-39199 Talačkonių k.	60,8 / 56,6	61,5 / 57,2	57,9 / 53,3	65,4 / 60,9
140	Lėvens g. 20, LT-39199 Talačkonių k.	58,2 / 56,0	59,0 / 56,8	55,4 / 53,2	62,9 / 60,7
141	Brazdigos k. 3, LT-39198	71,9 / 56,9	71,1 / 57,2	66,1 / 53,3	74,5 / 61,0
142	Kantariškių k. 2, LT-39169	63,8 / 58,8	64,0 / 58,8	60,2 / 54,8	67,9 / 62,6
143	Ožupio g. 2A, LT-39197 Čižiškių k.	65,5 / 57,8	65,6 / 58,4	61,6 / 54,7	69,3 / 62,3
144	Pakrantės g. 62, LT-39171 Pasvalio m.	58,9 / 54,9	59,6 / 55,6	56,1 / 52,1	63,6 / 59,6
145	Pakrantės g. 58, LT-39171 Pasvalio m.	58,4 / 53,1	59,1 / 53,8	55,6 / 50,2	63,1 / 57,7
146	Panevėžio g. 25, LT-39174 Pasvalio m.	60,9 / 56,2	61,6 / 56,7	58,1 / 53,0	65,5 / 60,5
147	P. Vasinausko g. 7, LT-39190 Ažuolynės k.	58,8 / 53,6	59,6 / 54,2	56,0 / 50,1	63,5 / 57,8
148	P. Vasinausko g. 5, LT-39190 Ažuolynės k.	59,0 / 53,5	59,7 / 54,1	56,2 / 50,1	63,7 / 57,7
149	Vilniaus g. 1, LT-39190 Ažuolynės k.	61,1 / 56,9	61,7 / 57,4	58,1 / 53,2	65,6 / 61,0
150	Vilniaus g. 2, LT-39190 Ažuolynės k.	58,4 / 53,4	59,1 / 54,0	55,5 / 49,9	63,0 / 57,6
151	Vilniaus g. 6, LT-39190 Ažuolynės k.	59,8 / 54,2	60,4 / 54,6	57,0 / 50,9	64,5 / 58,5
152	Vilniaus g. 4, LT-39190 Ažuolynės k.	62,1 / 58,5	62,6 / 59,0	59,0 / 55,0	66,6 / 62,7
153	Vilniaus g. 63, LT-39181 Pasvalio m.	60,0 / 57,5	60,7 / 58,1	57,2 / 54,6	64,7 / 62,1
154	Baltijos Kelio g. 1, LT-39190 Ažuolynės k.	60,8 / 56,0	61,4 / 56,5	57,9 / 52,8	65,4 / 60,4
155	B. Brazdžio g. 1, LT-39181 Pasvalio m.	59,5 / 54,6	60,2 / 55,2	56,8 / 51,7	64,2 / 59,2
156	Baltijos Kelio g. 2, LT-39190 Ažuolynės k.	67,6 / 59,4	67,2 / 59,0	63,1 / 54,9	71,0 / 62,8
157	Baltijos Kelio g. 7, LT-39190 Ažuolynės k.	59,9 / 56,0	60,6 / 56,7	57,2 / 53,2	64,7 / 60,7

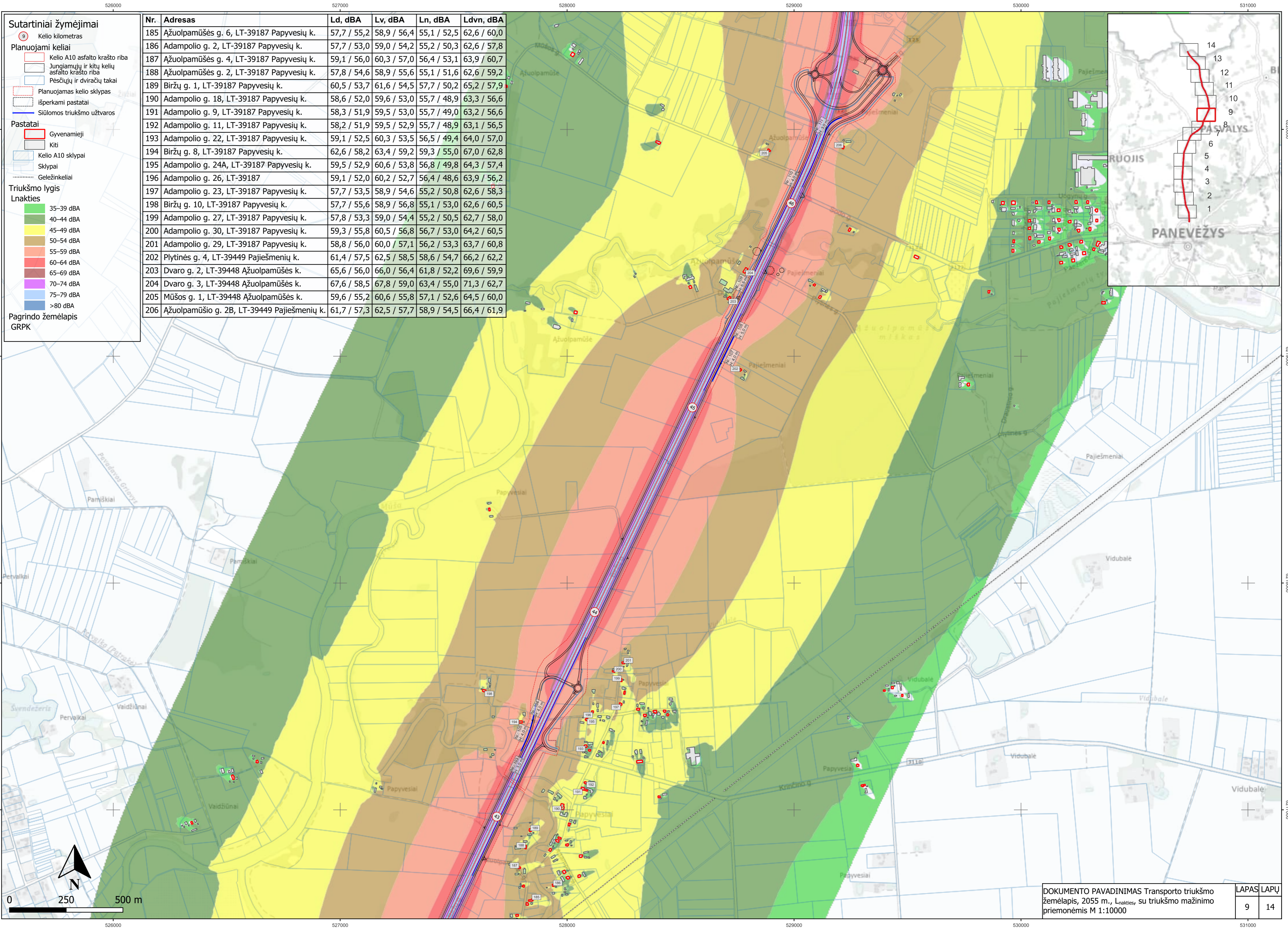




- Sutartiniai žymėjimai**
- 8 Kelio kilometras
- Planuojami keliai**
- Kelio A10 asfalto krašto riba
 - Jungiamųjų ir kitų kelių asfalto krašto riba
 - Automobilių stovėjimo aikštelė
 - Pėsčiųjų ir dviračių takai
 - Planuojamas kelio sklypas
 - išperkami pastatai
 - Siūlomos triukšmo užtvartos
- Pastatai**
- Gyvenamieji
 - Gydymo
 - Mokslų
 - Viešbučių
 - Kiti
- Administracinės ribos
- Kelio A10 sklypai
 - Sklypai
 - Geležinkeliai
- Triukšmo lygis**
- Lnakties**
- 35–39 dBA
 - 40–44 dBA
 - 45–49 dBA
 - 50–54 dBA
 - 55–59 dBA
 - 60–64 dBA
 - 65–69 dBA
 - 70–74 dBA
 - 75–79 dBA
 - >80 dBA
- Pagrindo žemėlapis GRPK

Nr.	Adresas	Ld, dBA	Lv, dBA	Ln, dBA	Ldvn, dBA
142	Kantariškių k. 2, LT-39169	63,8 / 58,8	64,0 / 58,8	60,2 / 54,8	67,9 / 62,6
143	Ožupio g. 2A, LT-39197 Čižiškių k.	65,5 / 57,8	65,6 / 58,4	61,6 / 54,7	69,3 / 62,3
144	Pakrantės g. 62, LT-39171 Pasvalio m.	58,9 / 54,9	59,6 / 55,6	56,1 / 52,1	63,6 / 59,6
145	Pakrantės g. 58, LT-39171 Pasvalio m.	58,4 / 53,1	59,1 / 53,8	55,6 / 50,2	63,1 / 57,7
146	Panevėžio g. 25, LT-39174 Pasvalio m.	60,9 / 56,2	61,6 / 56,7	58,1 / 53,0	65,5 / 60,5
147	P. Vasinausko g. 7, LT-39190 Ažuolynės k.	58,8 / 53,6	59,6 / 54,2	56,0 / 50,1	63,5 / 57,8
148	P. Vasinausko g. 5, LT-39190 Ažuolynės k.	59,0 / 53,5	59,7 / 54,1	56,2 / 50,1	63,7 / 57,7
149	Vilniaus g. 1, LT-39190 Ažuolynės k.	61,1 / 56,9	61,7 / 57,4	58,1 / 53,2	65,6 / 61,0
150	Vilniaus g. 2, LT-39190 Ažuolynės k.	58,4 / 53,4	59,1 / 54,0	55,5 / 49,9	63,0 / 57,6
151	Vilniaus g. 6, LT-39190 Ažuolynės k.	59,8 / 54,2	60,4 / 54,6	57,0 / 50,9	64,5 / 58,5
152	Vilniaus g. 4, LT-39190 Ažuolynės k.	62,1 / 58,5	62,6 / 59,0	59,0 / 55,0	66,6 / 62,7
153	Vilniaus g. 63, LT-39181 Pasvalio m.	60,0 / 57,5	60,7 / 58,1	57,2 / 54,6	64,7 / 62,1
154	Baltijos Kelio g. 1, LT-39190 Ažuolynės k.	60,8 / 56,0	61,4 / 56,5	57,9 / 52,8	65,4 / 60,4
155	B. Brazdžionio g. 1, LT-39181 Pasvalio m.	59,5 / 54,6	60,2 / 55,2	56,8 / 51,7	64,2 / 59,2
156	Baltijos Kelio g. 2, LT-39190 Ažuolynės k.	67,6 / 59,4	67,2 / 59,0	63,1 / 54,9	71,0 / 62,8
157	Baltijos Kelio g. 7, LT-39190 Ažuolynės k.	59,9 / 56,0	60,6 / 56,7	57,2 / 53,2	64,7 / 60,7
158	Taikos g. 43, LT-39125 Pasvalio m.	57,9 / 55,0	58,6 / 55,6	55,2 / 52,2	62,6 / 59,7
159	Taikos g. 45, LT-39125 Pasvalio m.	58,4 / 55,7	59,1 / 56,4	55,8 / 52,9	63,2 / 60,4
160	Biržų g. 107, LT-39124 Pasvalio m.	58,3 / 56,8	59,1 / 57,6	55,7 / 54,1	63,1 / 61,6
161	Diliauskų g. 19, LT-39188 Diliauskų k.	58,7 / 54,1	59,8 / 55,0	56,0 / 51,2	63,5 / 58,8
162	Ažuolų g. 2, LT-39188 Diliauskų k.	57,9 / 52,8	59,0 / 53,7	55,2 / 49,8	62,7 / 57,4
163	Ažuolų g. 4, LT-39188 Diliauskų k.	58,1 / 52,8	59,2 / 53,7	55,4 / 49,8	62,9 / 57,3
164	Ažuolų g. 6, LT-39188 Diliauskų k.	58,3 / 52,8	59,4 / 53,7	55,7 / 49,8	63,1 / 57,3
165	Ažuolų g. 8, LT-39188 Diliauskų k.	58,4 / 52,8	59,5 / 53,7	55,7 / 49,8	63,2 / 57,4
166	Ažuolų g. 10, LT-39188 Diliauskų k.	58,2 / 52,3	59,3 / 53,2	55,5 / 49,3	63,0 / 56,9
167	Ažuolų g. 12, LT-39188 Diliauskų k.	57,9 / 51,7	59,1 / 52,6	55,3 / 48,6	62,8 / 56,2
168	Ažuolų g. 14, LT-39188 Diliauskų k.	57,9 / 51,9	59,0 / 52,7	55,2 / 48,7	62,7 / 56,3
169	Ažuolų g. 16, LT-39188 Diliauskų k.	58,0 / 52,6	59,1 / 53,3	55,3 / 49,4	62,8 / 57,0
170	Ažuolų g. 18, LT-39188 Diliauskų k.	58,3 / 53,2	59,4 / 53,9	55,6 / 50,0	63,1 / 57,6
171	Ažuolų g. 20, LT-39188 Diliauskų k.	58,8 / 53,9	59,8 / 54,7	56,0 / 50,7	63,5 / 58,3
172	Ažuolų g. 22, LT-39188 Diliauskų k.	59,2 / 54,5	60,2 / 55,3	56,4 / 51,3	63,9 / 59,0
173	Ažuolų g. 24, LT-39188 Diliauskų k.	62,2 / 58,4	63,2 / 59,1	59,3 / 55,0	66,8 / 62,7
174	Ažuolų g. 26, LT-39188 Diliauskų k.	62,2 / 57,8	63,2 / 58,5	59,3 / 54,4	66,8 / 62,1
175	Ažuolų g. 28, LT-39188 Diliauskų k.	61,3 / 57,1	62,4 / 58,0	58,5 / 53,9	66,1 / 61,5
176	Papyvesių g. 2, LT-39187 Papyvesių k.	61,2 / 55,6	62,2 / 56,4	58,3 / 52,4	65,8 / 60,0
177	Papyvesių g. 4, LT-39187 Papyvesių k.	59,8 / 55,0	60,9 / 55,9	57,1 / 51,9	64,6 / 59,5
178	Papyvesių g. 6, LT-39187 Papyvesių k.	59,9 / 54,6	61,0 / 55,6	57,2 / 51,5	64,7 / 59,1
179	Papyvesių g. 8, LT-39187 Papyvesių k.	59,8 / 55,5	61,0 / 56,5	57,2 / 52,5	64,7 / 60,1
180	Papyvesių g. 10, LT-39187 Papyvesių k.	58,4 / 53,3	59,6 / 54,3	55,8 / 50,3	63,3 / 57,9
181	Papyvesių g. 12, LT-39187 Papyvesių k.	59,3 / 55,4	60,5 / 56,4	56,7 / 52,5	64,2 / 60,0
182	Papyvesių g. 14, LT-39187 Papyvesių k.	59,6 / 55,4	60,8 / 56,5	57,0 / 52,5	64,5 / 60,1
183	Papyvesių g. 16, LT-39187 Papyvesių k.	59,2 / 55,7	60,4 / 56,9	56,6 / 53,0	64,0 / 60,5
184	Biržų g. 2, LT-39187 Papyvesių k.	57,7 / 55,7	58,9 / 56,8	55,1 / 53,0	62,6 / 60,5





Sutartiniai žymėjimai

9 Kelio kilometras

Planuojami keliai

- Kelio A10 asfalto krašto riba
- Jungiamųjų ir kitų kelių asfalto krašto riba
- Pėsčiųjų ir dviračių takai
- Planuojamas kelio sklypas
- išperkami pastatai
- Siūlomos triukšmo užtvoros

Pastatai

- Gyvenamieji
- Kiti
- Kelio A10 sklypai
- Sklypai
- Geležinkeliai

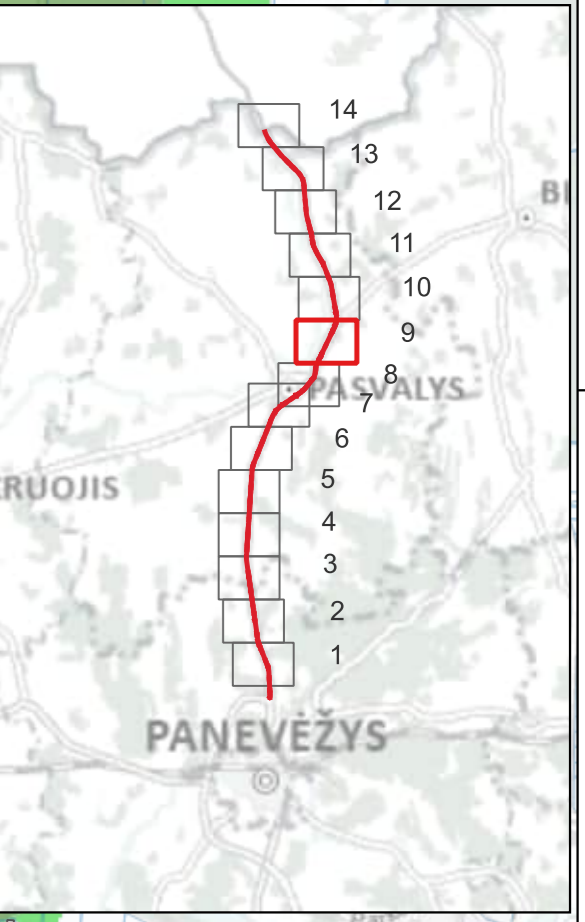
Triukšmo lygis

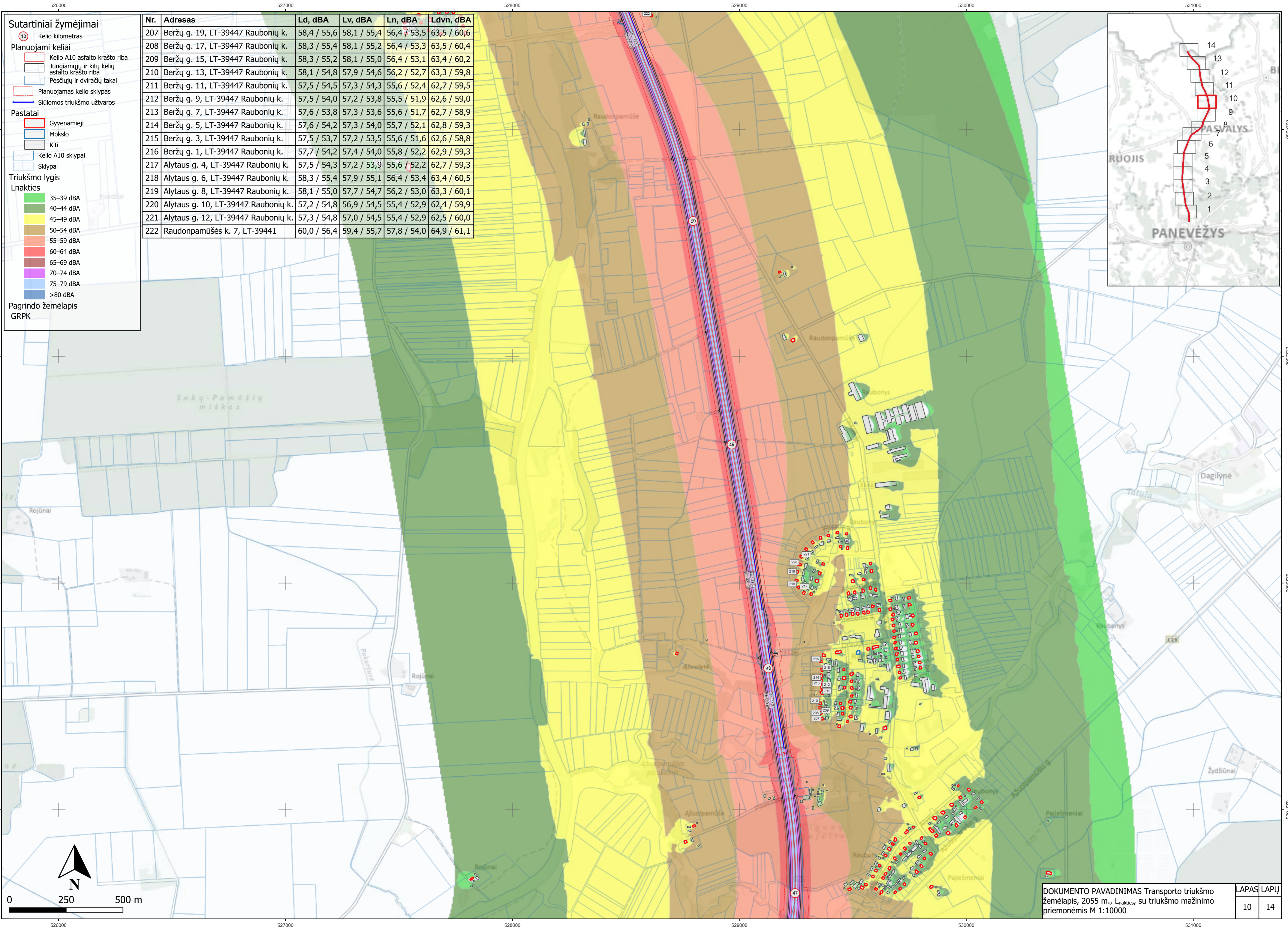
Lnakties

- 35–39 dBA
- 40–44 dBA
- 45–49 dBA
- 50–54 dBA
- 55–59 dBA
- 60–64 dBA
- 65–69 dBA
- 70–74 dBA
- 75–79 dBA
- >80 dBA

Pagrindo žemėlapis
GRPK

Nr.	Adresas	Ld, dBA	Lv, dBA	Ln, dBA	Ldvn, dBA
185	Ažuolpamūšės g. 6, LT-39187 Papyvesių k.	57,7 / 55,2	58,9 / 56,4	55,1 / 52,5	62,6 / 60,0
186	Adampolio g. 2, LT-39187 Papyvesių k.	57,7 / 53,0	59,0 / 54,2	55,2 / 50,3	62,6 / 57,8
187	Ažuolpamūšės g. 4, LT-39187 Papyvesių k.	59,1 / 56,0	60,3 / 57,0	56,4 / 53,1	63,9 / 60,7
188	Ažuolpamūšės g. 2, LT-39187 Papyvesių k.	57,8 / 54,6	58,9 / 55,6	55,1 / 51,6	62,6 / 59,2
189	Biržų g. 1, LT-39187 Papyvesių k.	60,5 / 53,7	61,6 / 54,5	57,7 / 50,2	65,2 / 57,9
190	Adampolio g. 18, LT-39187 Papyvesių k.	58,6 / 52,0	59,6 / 53,0	55,7 / 48,9	63,3 / 56,6
191	Adampolio g. 9, LT-39187 Papyvesių k.	58,3 / 51,9	59,5 / 53,0	55,7 / 49,0	63,2 / 56,6
192	Adampolio g. 11, LT-39187 Papyvesių k.	58,2 / 51,9	59,5 / 52,9	55,7 / 48,9	63,1 / 56,5
193	Adampolio g. 22, LT-39187 Papyvesių k.	59,1 / 52,5	60,3 / 53,5	56,5 / 49,4	64,0 / 57,0
194	Biržų g. 8, LT-39187 Papyvesių k.	62,6 / 58,2	63,4 / 59,2	59,3 / 55,0	67,0 / 62,8
195	Adampolio g. 24A, LT-39187 Papyvesių k.	59,5 / 52,9	60,6 / 53,8	56,8 / 49,8	64,3 / 57,4
196	Adampolio g. 26, LT-39187	59,1 / 52,0	60,2 / 52,7	56,4 / 48,6	63,9 / 56,2
197	Adampolio g. 23, LT-39187 Papyvesių k.	57,7 / 53,5	58,9 / 54,6	55,2 / 50,8	62,6 / 58,3
198	Biržų g. 10, LT-39187 Papyvesių k.	57,7 / 55,6	58,9 / 56,8	55,1 / 53,0	62,6 / 60,5
199	Adampolio g. 27, LT-39187 Papyvesių k.	57,8 / 53,3	59,0 / 54,4	55,2 / 50,5	62,7 / 58,0
200	Adampolio g. 30, LT-39187 Papyvesių k.	59,3 / 55,8	60,5 / 56,8	56,7 / 53,0	64,2 / 60,5
201	Adampolio g. 29, LT-39187 Papyvesių k.	58,8 / 56,0	60,0 / 57,1	56,2 / 53,3	63,7 / 60,8
202	Plytinės g. 4, LT-39449 Pajiešmenių k.	61,4 / 57,5	62,5 / 58,5	58,6 / 54,7	66,2 / 62,2
203	Dvaro g. 2, LT-39448 Ažuolpamūšės k.	65,6 / 56,0	66,0 / 56,4	61,8 / 52,2	69,6 / 59,9
204	Dvaro g. 3, LT-39448 Ažuolpamūšės k.	67,6 / 58,5	67,8 / 59,0	63,4 / 55,0	71,3 / 62,7
205	Mūšos g. 1, LT-39448 Ažuolpamūšės k.	59,6 / 55,2	60,6 / 55,8	57,1 / 52,6	64,5 / 60,0
206	Ažuolpamūšio g. 2B, LT-39449 Pajiešmenių k.	61,7 / 57,3	62,5 / 57,7	58,9 / 54,5	66,4 / 61,9





Sutartiniai žymėjimai

- 10 Kelio kilometras

Planuojami keliai

- Kelio A10 asfalto krašto riba
- Jungiamųjų ir kitų kelių asfalto krašto riba
- Pėsčiųjų ir dviračių takai
- Planuojamas kelio skyrupas
- Siūlomos triukšmo užtvartos

Pastatai

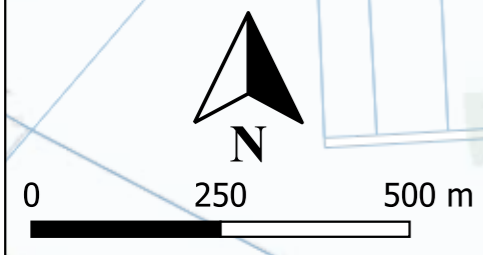
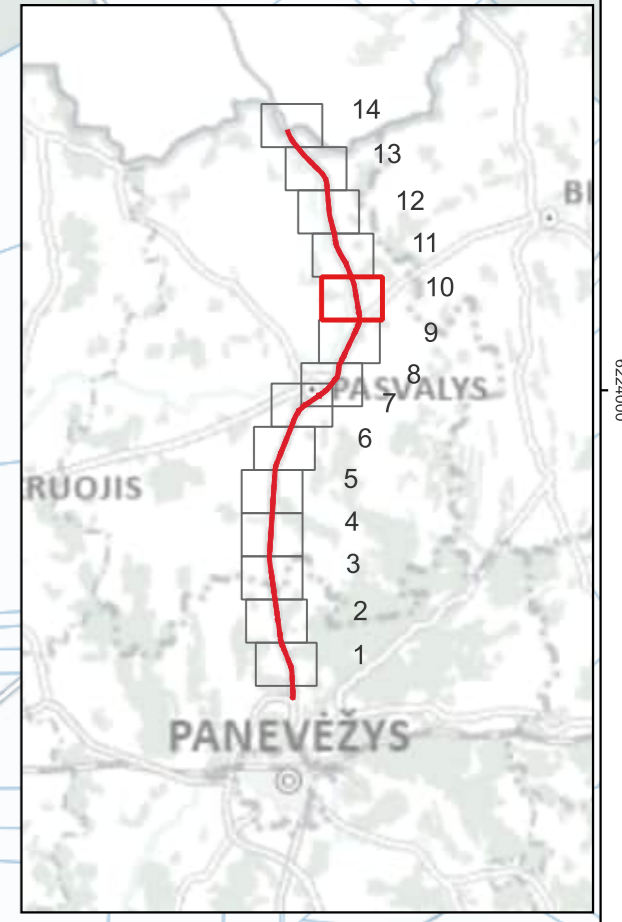
- Gyvenamieji
- Mokslų
- Kiti
- Kelio A10 skyrupai
- Skyrupai

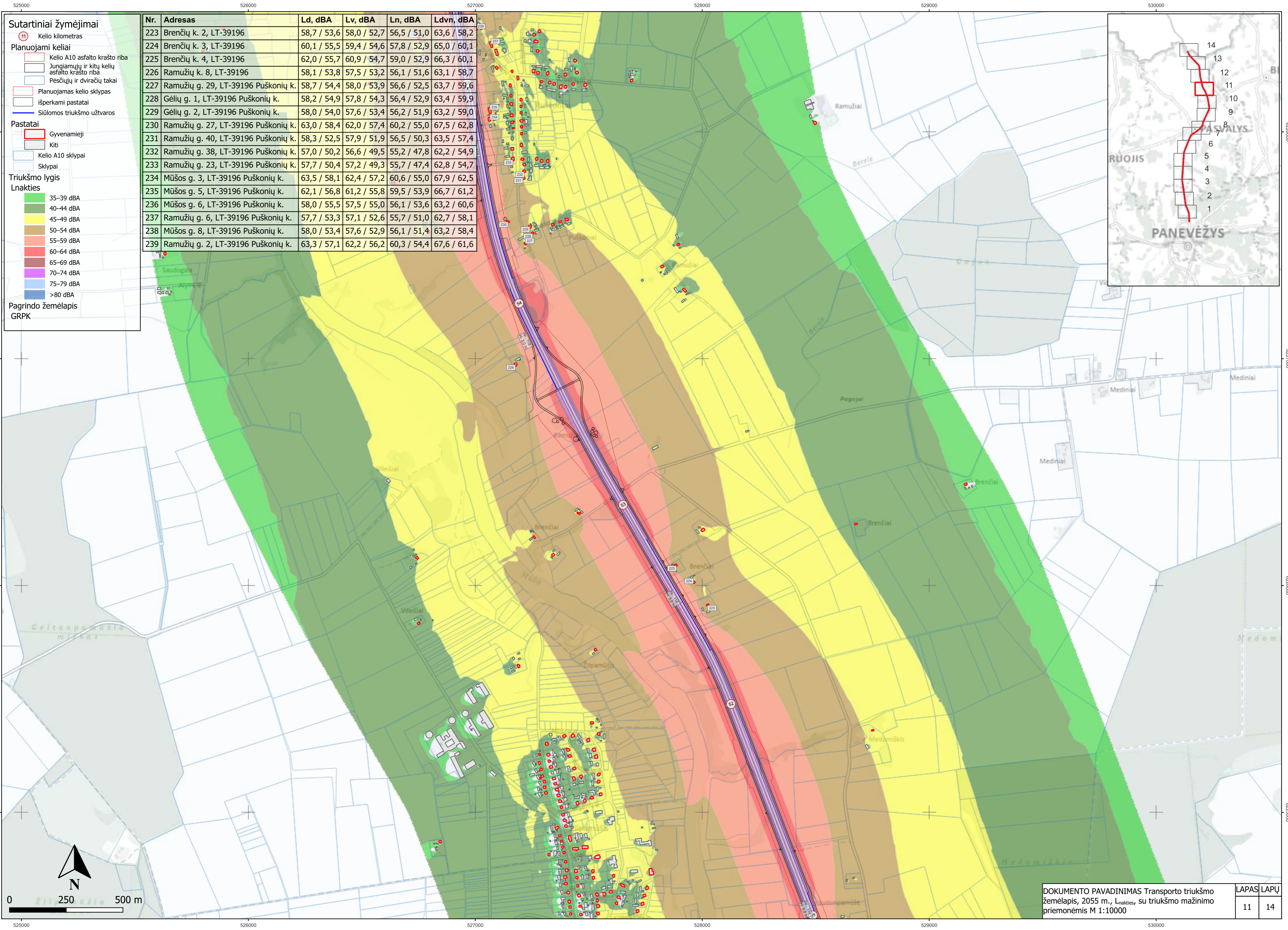
Triukšmo lygis Lnakties

- 35–39 dBA
- 40–44 dBA
- 45–49 dBA
- 50–54 dBA
- 55–59 dBA
- 60–64 dBA
- 65–69 dBA
- 70–74 dBA
- 75–79 dBA
- >80 dBA

Pagrindo žemėlapis GRPK

Nr.	Adresas	Ld, dBA	Lv, dBA	Ln, dBA	Ldvn, dBA
207	Beržų g. 19, LT-39447 Raubonių k.	58,4 / 55,6	58,1 / 55,4	56,4 / 53,5	63,5 / 60,6
208	Beržų g. 17, LT-39447 Raubonių k.	58,3 / 55,4	58,1 / 55,2	56,4 / 53,3	63,5 / 60,4
209	Beržų g. 15, LT-39447 Raubonių k.	58,3 / 55,2	58,1 / 55,0	56,4 / 53,1	63,4 / 60,2
210	Beržų g. 13, LT-39447 Raubonių k.	58,1 / 54,8	57,9 / 54,6	56,2 / 52,7	63,3 / 59,8
211	Beržų g. 11, LT-39447 Raubonių k.	57,5 / 54,5	57,3 / 54,3	55,6 / 52,4	62,7 / 59,5
212	Beržų g. 9, LT-39447 Raubonių k.	57,5 / 54,0	57,2 / 53,8	55,5 / 51,9	62,6 / 59,0
213	Beržų g. 7, LT-39447 Raubonių k.	57,6 / 53,8	57,3 / 53,6	55,6 / 51,7	62,7 / 58,9
214	Beržų g. 5, LT-39447 Raubonių k.	57,6 / 54,2	57,3 / 54,0	55,7 / 52,1	62,8 / 59,3
215	Beržų g. 3, LT-39447 Raubonių k.	57,5 / 53,7	57,2 / 53,5	55,6 / 51,6	62,6 / 58,8
216	Beržų g. 1, LT-39447 Raubonių k.	57,7 / 54,2	57,4 / 54,0	55,8 / 52,2	62,9 / 59,3
217	Alytaus g. 4, LT-39447 Raubonių k.	57,5 / 54,3	57,2 / 53,9	55,6 / 52,2	62,7 / 59,3
218	Alytaus g. 6, LT-39447 Raubonių k.	58,3 / 55,4	57,9 / 55,1	56,4 / 53,4	63,4 / 60,5
219	Alytaus g. 8, LT-39447 Raubonių k.	58,1 / 55,0	57,7 / 54,7	56,2 / 53,0	63,3 / 60,1
220	Alytaus g. 10, LT-39447 Raubonių k.	57,2 / 54,8	56,9 / 54,5	55,4 / 52,9	62,4 / 59,9
221	Alytaus g. 12, LT-39447 Raubonių k.	57,3 / 54,8	57,0 / 54,5	55,4 / 52,9	62,5 / 60,0
222	Raudonpamūšės k. 7, LT-39441	60,0 / 56,4	59,4 / 55,7	57,8 / 54,0	64,9 / 61,1





Sutartiniai žymėjimai

11 Kelio kilometras

Planuojami keliai

- Kelio A10 asfalto krašto riba
- Jungiamųjų ir kitų kelių asfalto krašto riba
- Pėsčiųjų ir dviračių takai
- Planuojamas kelio sklypas
- išperkami pastatai
- Siūlomos triukšmo užtvartos

Pastatai

- Gyvenamieji
- Kiti
- Kelio A10 sklypai
- Sklypai

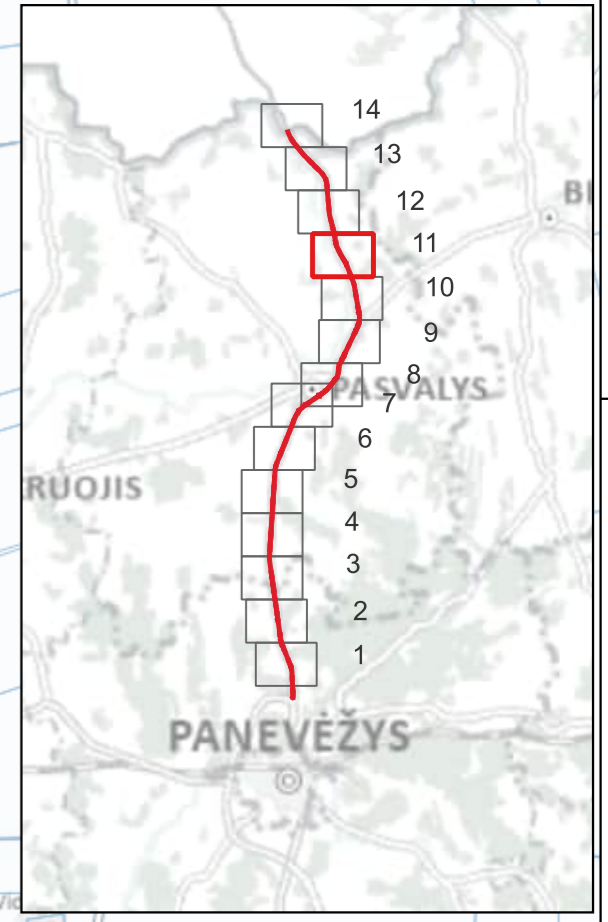
Triukšmo lygis

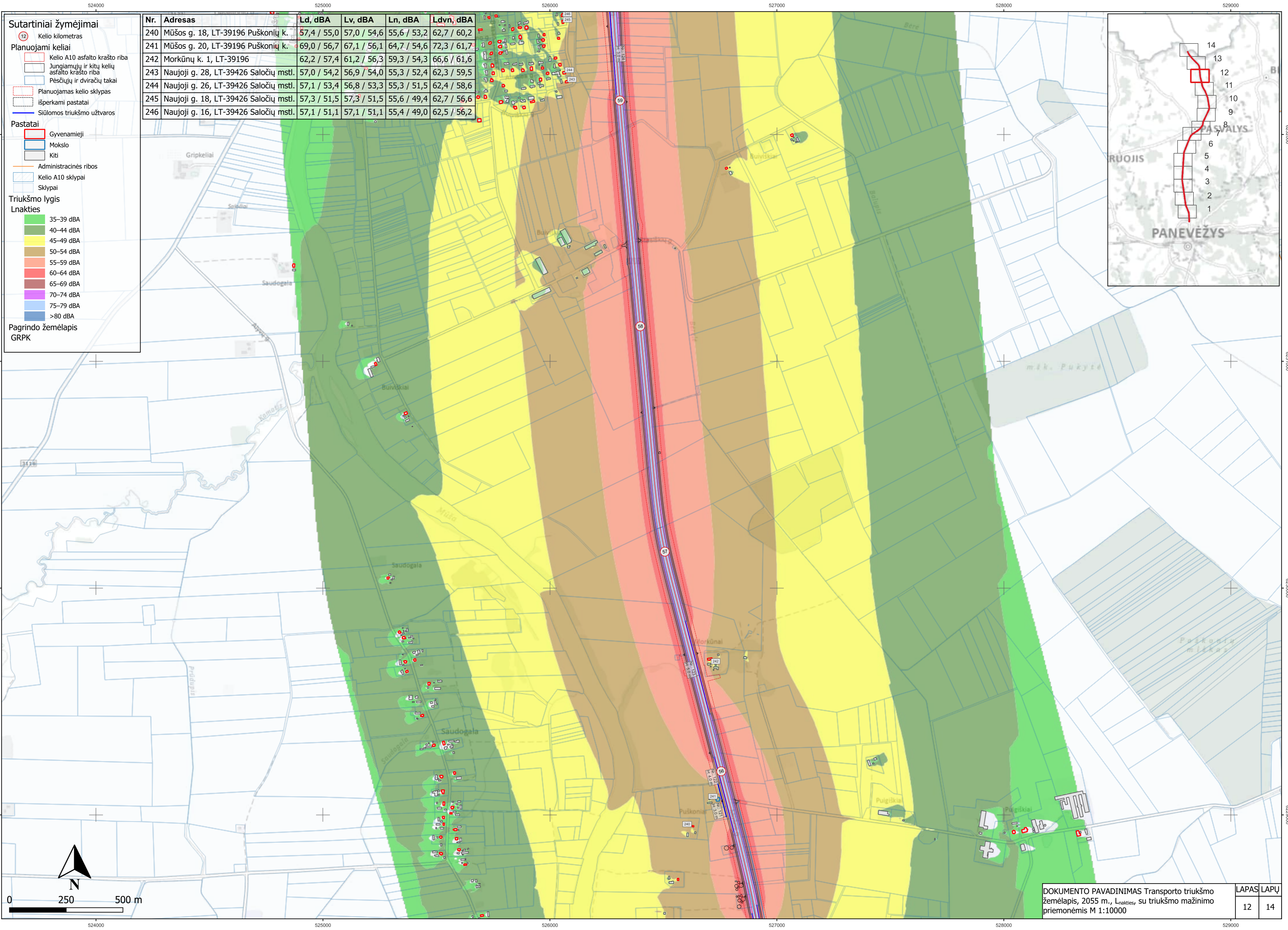
Lnakties

- 35–39 dBA
- 40–44 dBA
- 45–49 dBA
- 50–54 dBA
- 55–59 dBA
- 60–64 dBA
- 65–69 dBA
- 70–74 dBA
- 75–79 dBA
- >80 dBA

Pagrindo žemėlapis
GRPK

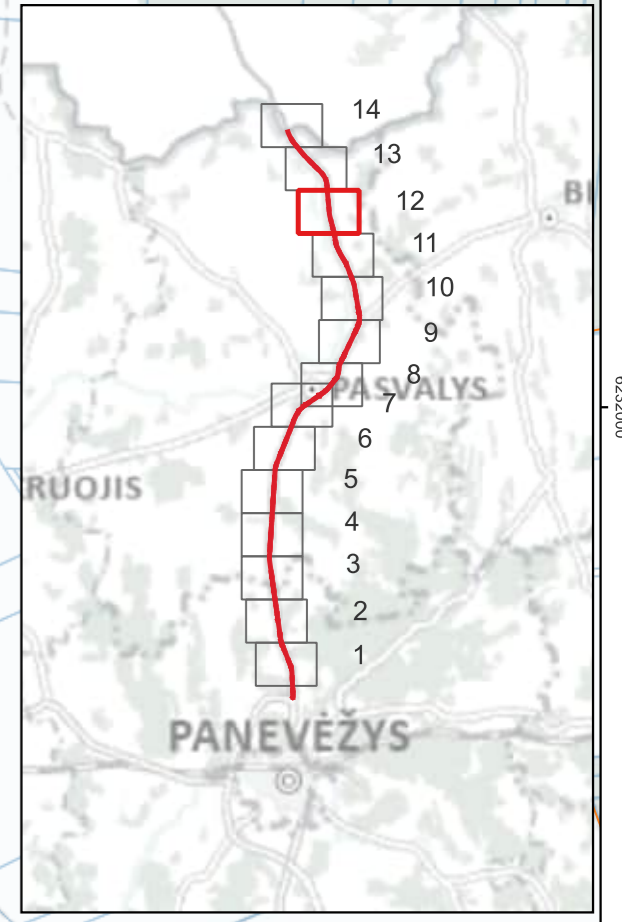
Nr.	Adresas	Ld, dBA	Lv, dBA	Ln, dBA	Ldvn, dBA
223	Brenčių k. 2, LT-39196	58,7 / 53,6	58,0 / 52,7	56,5 / 51,0	63,6 / 58,2
224	Brenčių k. 3, LT-39196	60,1 / 55,5	59,4 / 54,6	57,8 / 52,9	65,0 / 60,1
225	Brenčių k. 4, LT-39196	62,0 / 55,7	60,9 / 54,7	59,0 / 52,9	66,3 / 60,1
226	Ramužių k. 8, LT-39196	58,1 / 53,8	57,5 / 53,2	56,1 / 51,6	63,1 / 58,7
227	Ramužių g. 29, LT-39196 Puškonių k.	58,7 / 54,4	58,0 / 53,9	56,6 / 52,5	63,7 / 59,6
228	Gėlių g. 1, LT-39196 Puškonių k.	58,2 / 54,9	57,8 / 54,3	56,4 / 52,9	63,4 / 59,9
229	Gėlių g. 2, LT-39196 Puškonių k.	58,0 / 54,0	57,6 / 53,4	56,2 / 51,9	63,2 / 59,0
230	Ramužių g. 27, LT-39196 Puškonių k.	63,0 / 58,4	62,0 / 57,4	60,2 / 55,0	67,5 / 62,8
231	Ramužių g. 40, LT-39196 Puškonių k.	58,3 / 52,5	57,9 / 51,9	56,5 / 50,3	63,5 / 57,4
232	Ramužių g. 38, LT-39196 Puškonių k.	57,0 / 50,2	56,6 / 49,5	55,2 / 47,8	62,2 / 54,9
233	Ramužių g. 23, LT-39196 Puškonių k.	57,7 / 50,4	57,2 / 49,3	55,7 / 47,4	62,8 / 54,7
234	Mūšos g. 3, LT-39196 Puškonių k.	63,5 / 58,1	62,4 / 57,2	60,6 / 55,0	67,9 / 62,5
235	Mūšos g. 5, LT-39196 Puškonių k.	62,1 / 56,8	61,2 / 55,8	59,5 / 53,9	66,7 / 61,2
236	Mūšos g. 6, LT-39196 Puškonių k.	58,0 / 55,5	57,5 / 55,0	56,1 / 53,6	63,2 / 60,6
237	Ramužių g. 6, LT-39196 Puškonių k.	57,7 / 53,3	57,1 / 52,6	55,7 / 51,0	62,7 / 58,1
238	Mūšos g. 8, LT-39196 Puškonių k.	58,0 / 53,4	57,6 / 52,9	56,1 / 51,4	63,2 / 58,4
239	Ramužių g. 2, LT-39196 Puškonių k.	63,3 / 57,1	62,2 / 56,2	60,3 / 54,4	67,6 / 61,6

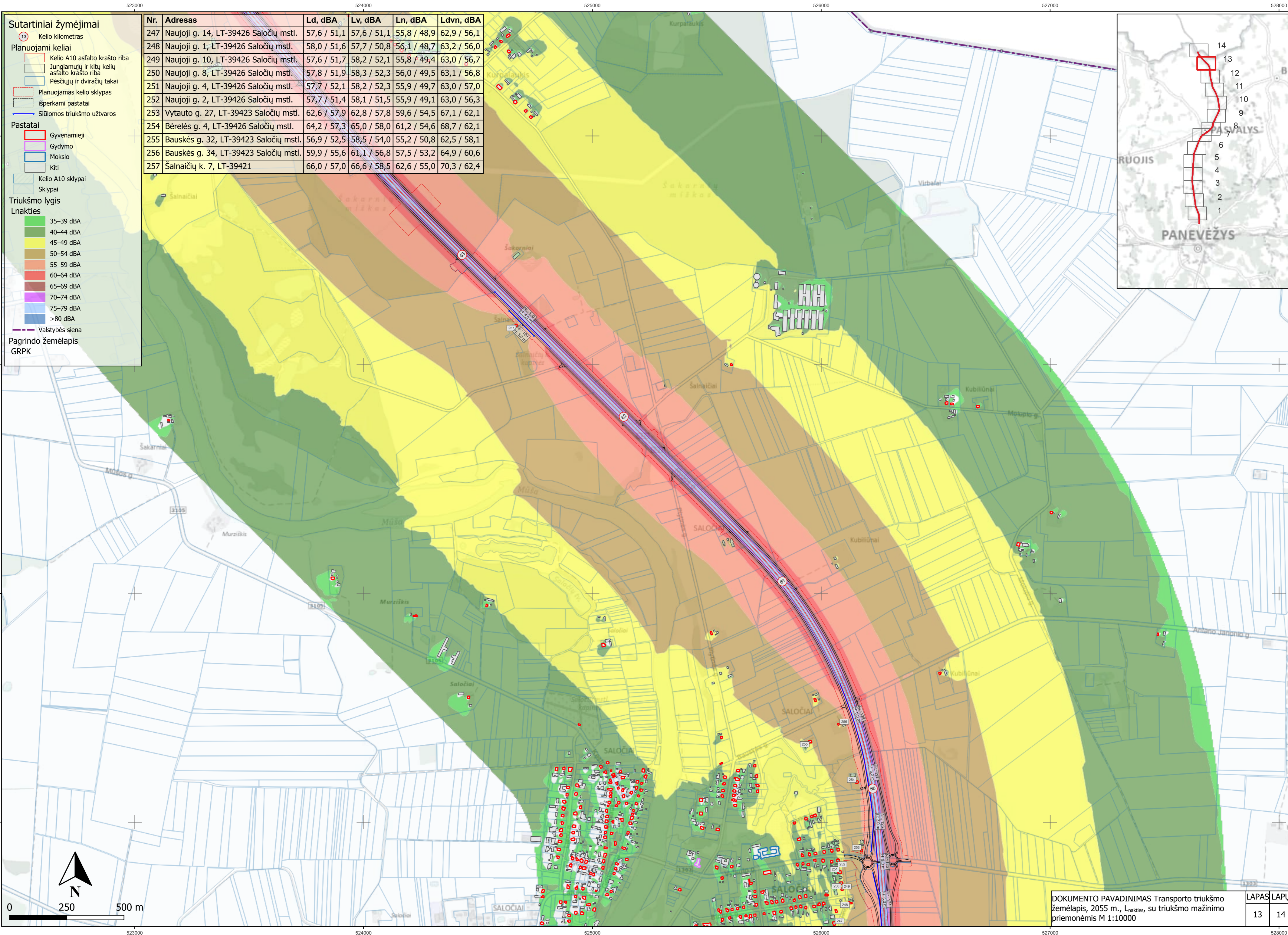




- Sutartiniai žymėjimai**
- 12 Kelio kilometras
- Planuojami keliai**
- Kelio A10 asfalto krašto riba
 - Jungiamųjų ir kitų kelių asfalto krašto riba
 - Pėsčiųjų ir dviračių takai
 - Planuojamas kelio sklypas
 - išperkami pastatai
 - Siūlomos triukšmo užtvartos
- Pastatai**
- Gyvenamieji
 - Mokslų
 - Kiti
 - Administracinės ribos
 - Kelio A10 sklypai
 - Sklypai
- Triukšmo lygis**
- Lnakties**
- 35–39 dBA
 - 40–44 dBA
 - 45–49 dBA
 - 50–54 dBA
 - 55–59 dBA
 - 60–64 dBA
 - 65–69 dBA
 - 70–74 dBA
 - 75–79 dBA
 - >80 dBA
- Pagrindo žemėlapis GRPK

Nr.	Adresas	Ld, dBA	Lv, dBA	Ln, dBA	Ldvn, dBA
240	Mūšos g. 18, LT-39196 Puškonių k.	57,4 / 55,0	57,0 / 54,6	55,6 / 53,2	62,7 / 60,2
241	Mūšos g. 20, LT-39196 Puškonių k.	69,0 / 56,7	67,1 / 56,1	64,7 / 54,6	72,3 / 61,7
242	Morkūnų k. 1, LT-39196	62,2 / 57,4	61,2 / 56,3	59,3 / 52,4	66,6 / 61,6
243	Naujoji g. 28, LT-39426 Saločių mstl.	57,0 / 54,2	56,9 / 54,0	55,3 / 51,5	62,3 / 59,5
244	Naujoji g. 26, LT-39426 Saločių mstl.	57,1 / 53,4	56,8 / 53,3	55,3 / 51,5	62,4 / 58,6
245	Naujoji g. 18, LT-39426 Saločių mstl.	57,3 / 51,5	57,3 / 51,5	55,6 / 49,4	62,7 / 56,6
246	Naujoji g. 16, LT-39426 Saločių mstl.	57,1 / 51,1	57,1 / 51,1	55,4 / 49,0	62,5 / 56,2





Sutartiniai žymėjimai

- 13 Kelio kilometras

Planuojami keliai

- Kelio A10 asfalto krašto riba
- Jungiamųjų ir kitų kelių asfalto krašto riba
- Pėsčiųjų ir dviračių takai
- Planuojamas kelio sklypas
- išperkami pastatai
- Siūlomos triukšmo užtvartos

Pastatai

- Gyvenamieji
- Gydymo
- Mokslų
- Kiti
- Kelio A10 sklypai
- Sklypai

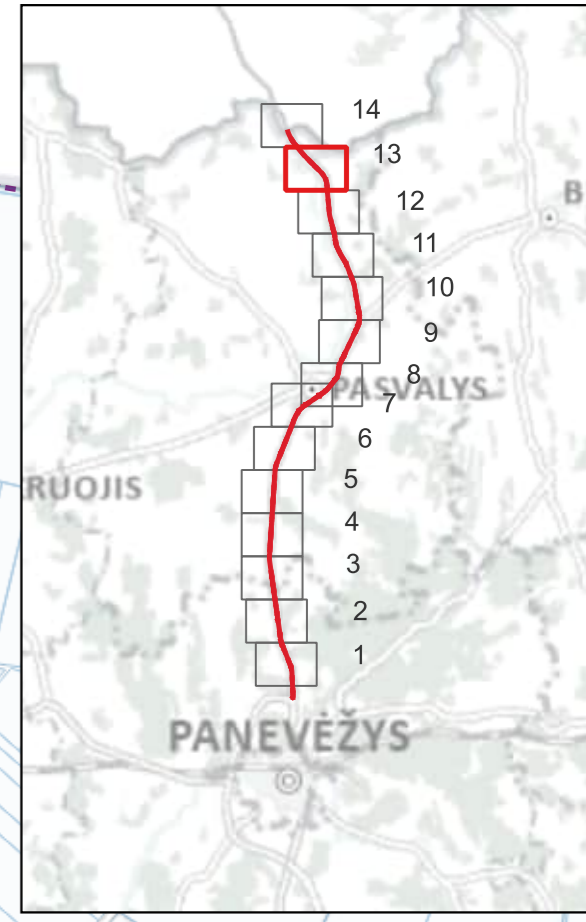
Triukšmo lygis Lnakties

- 35–39 dBA
- 40–44 dBA
- 45–49 dBA
- 50–54 dBA
- 55–59 dBA
- 60–64 dBA
- 65–69 dBA
- 70–74 dBA
- 75–79 dBA
- >80 dBA

Valstybės siena

Pagrindo žemėlapis GRPK

Nr.	Adresas	Ld, dBA	Lv, dBA	Ln, dBA	Ldvn, dBA
247	Naujoji g. 14, LT-39426 Saločių mstl.	57,6 / 51,1	57,6 / 51,1	55,8 / 48,9	62,9 / 56,1
248	Naujoji g. 1, LT-39426 Saločių mstl.	58,0 / 51,6	57,7 / 50,8	56,1 / 48,7	63,2 / 56,0
249	Naujoji g. 10, LT-39426 Saločių mstl.	57,6 / 51,7	58,2 / 52,1	55,8 / 49,4	63,0 / 56,7
250	Naujoji g. 8, LT-39426 Saločių mstl.	57,8 / 51,9	58,3 / 52,3	56,0 / 49,5	63,1 / 56,8
251	Naujoji g. 4, LT-39426 Saločių mstl.	57,7 / 52,1	58,2 / 52,3	55,9 / 49,7	63,0 / 57,0
252	Naujoji g. 2, LT-39426 Saločių mstl.	57,7 / 51,4	58,1 / 51,5	55,9 / 49,1	63,0 / 56,3
253	Vytauto g. 27, LT-39423 Saločių mstl.	62,6 / 57,9	62,8 / 57,8	59,6 / 54,5	67,1 / 62,1
254	Bėrelės g. 4, LT-39426 Saločių mstl.	64,2 / 57,3	65,0 / 58,0	61,2 / 54,6	68,7 / 62,1
255	Bauskės g. 32, LT-39423 Saločių mstl.	56,9 / 52,5	58,5 / 54,0	55,2 / 50,8	62,5 / 58,1
256	Bauskės g. 34, LT-39423 Saločių mstl.	59,9 / 55,6	61,1 / 56,8	57,5 / 53,2	64,9 / 60,6
257	Šalnaičių k. 7, LT-39421	66,0 / 57,0	66,6 / 58,5	62,6 / 55,0	70,3 / 62,4



521000

522000

523000

524000

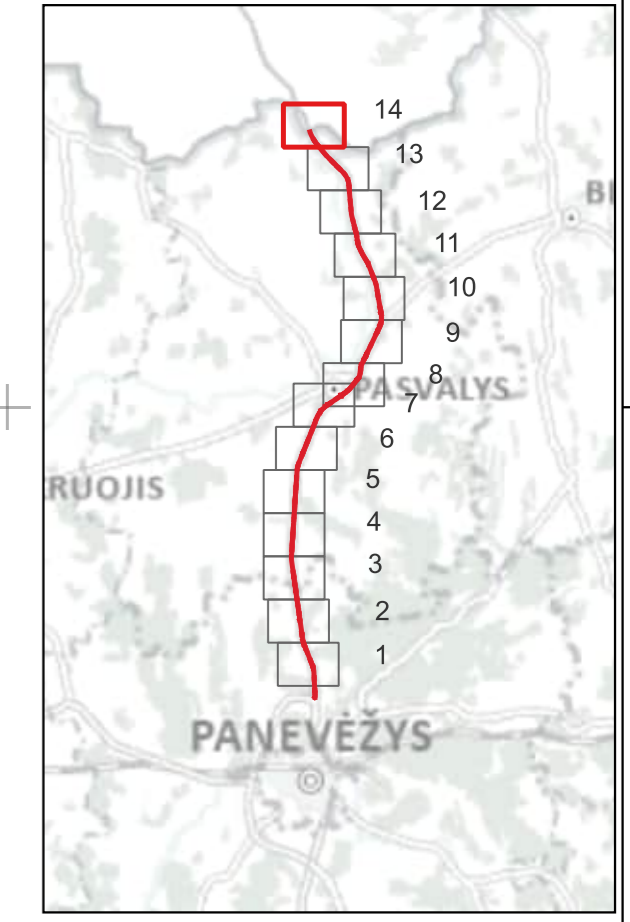
525000

Sutartiniai žymėjimai

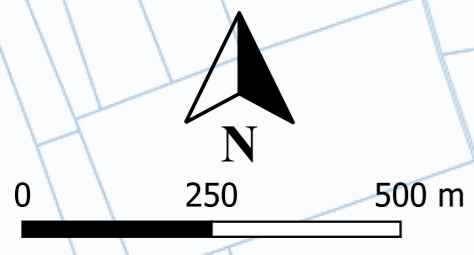
- Kelio kilometras
- Planuojami keliai**
 - Kelio A10 asfalto krašto riba
 - Jungiamųjų ir kitų kelių asfalto krašto riba
 - Automobilių stovėjimo aikštelė
 - Pėsčiųjų ir dviračių takai
 - Planuojamas kelio sklypas
 - Išperkami pastatai
 - Siūlomos triukšmo užtvaros
- Pastatai**
 - Gyvenamieji
 - Kiti
 - Kelio A10 sklypai
 - Sklypai
 - „Rail Baltica“ geležinkelio linija
- Triukšmo lygis**
Lnakties
 - 35–39 dBA
 - 40–44 dBA
 - 45–49 dBA
 - 50–54 dBA
 - 55–59 dBA
 - 60–64 dBA
 - 65–69 dBA
 - 70–74 dBA
 - 75–79 dBA
 - >80 dBA
- Valstybės siena
- Pagrindo žemėlapis GRPK

Nr.	Adresas	Ld, dBA	Lv, dBA	Ln, dBA	Ldvn, dBA
258	Liepų g. 2, LT-39421 Škilinпамūšio k.	65,1 / 56,7	65,9 / 57,9	62,0 / 54,2	69,6 / 61,7
259	Liepų g. 6, LT-39421 Škilinпамūšio k.	62,9 / 54,7	63,8 / 55,9	60,0 / 52,3	67,5 / 59,8
260	Liepų g. 1, LT-39421 Škilinпамūšio k.	60,2 / 56,2	61,7 / 57,7	58,3 / 54,4	65,6 / 61,7
261	Pasienio g. 4, LT-39421 Škilinпамūšio k.	56,9 / 56,0	58,6 / 57,7	55,3 / 54,4	62,5 / 61,6

LATVIJA



LATVIJA



Sutartiniai žymėjimai

1 Kelio kilometras

Planuojami keliai

- Kelio A10 asfalto krašto riba
- Jungiamųjų ir kitų kelių asfalto krašto riba
- Pėsčiųjų ir dviračių takai
- Planuojamas kelio sklypas
- išperkami pastatai
- Siūlomos triukšmo užtvartos

Pastatai

- Gyvenamieji
- Mokslų
- Viešbučių
- Kiti
- Kelio A10 sklypai
- Sklypai

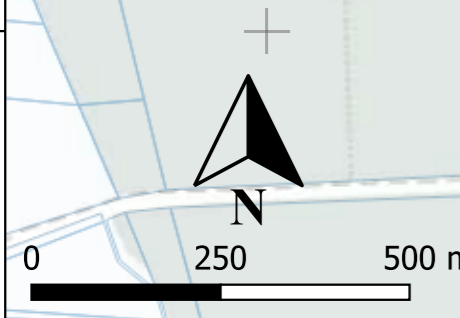
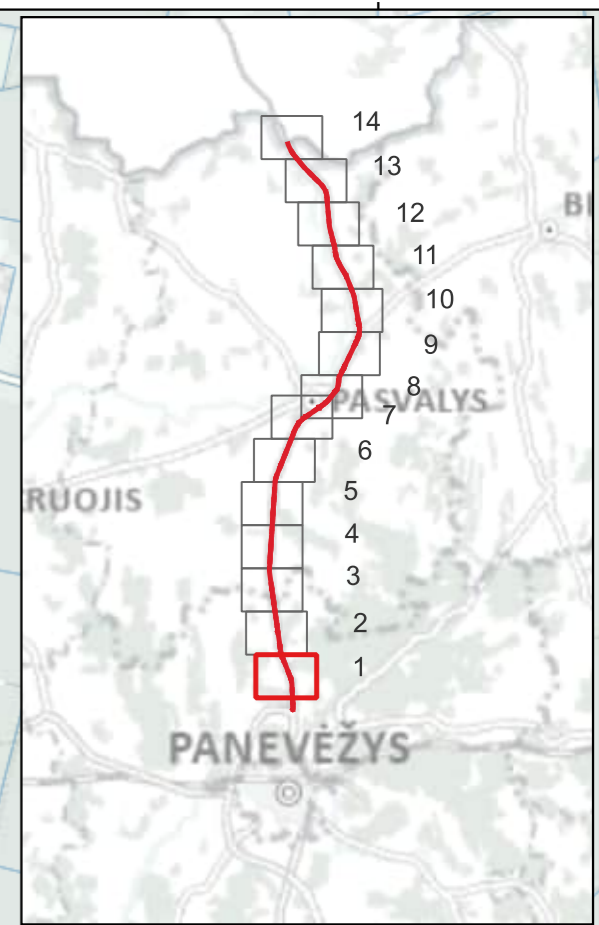
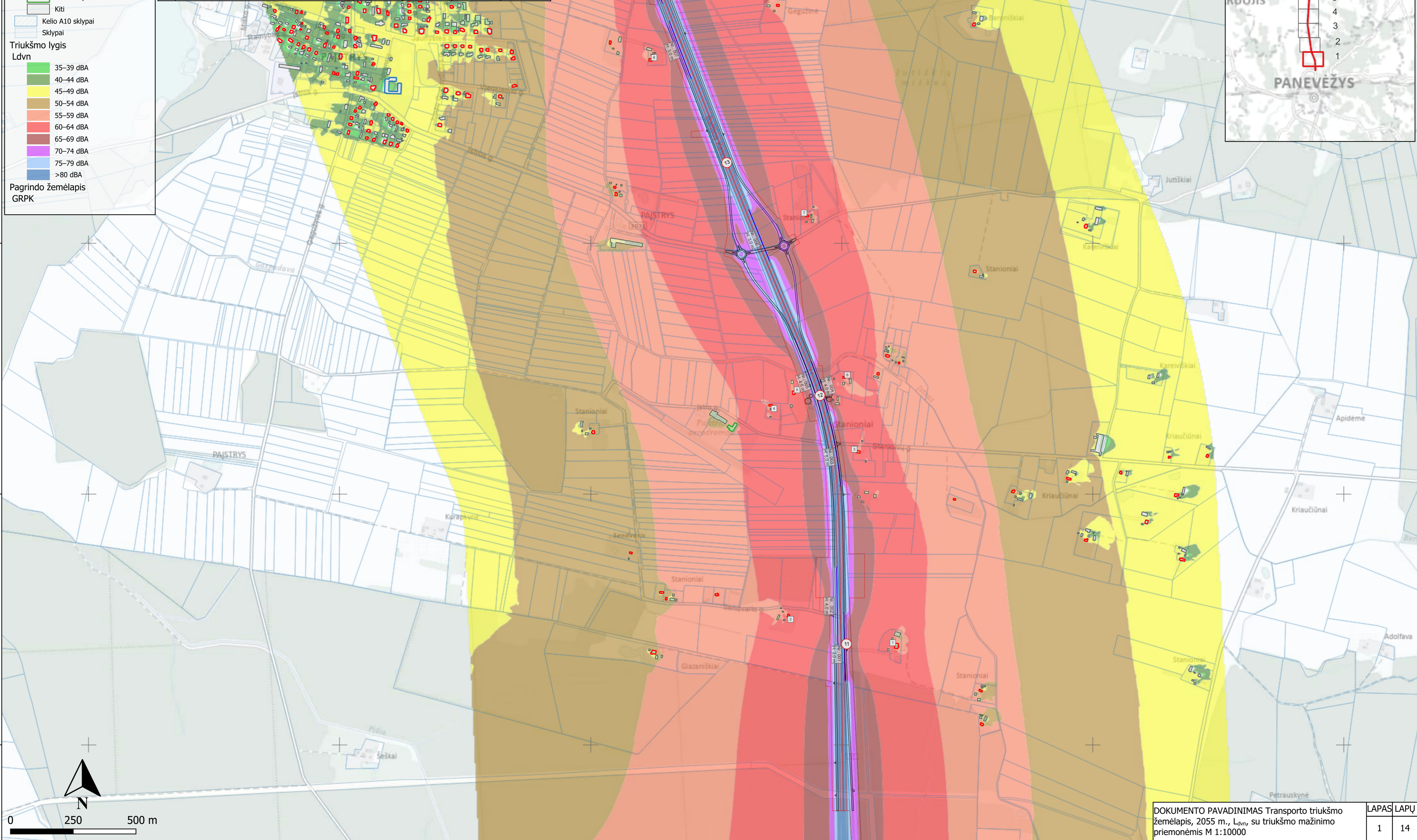
Triukšmo lygis

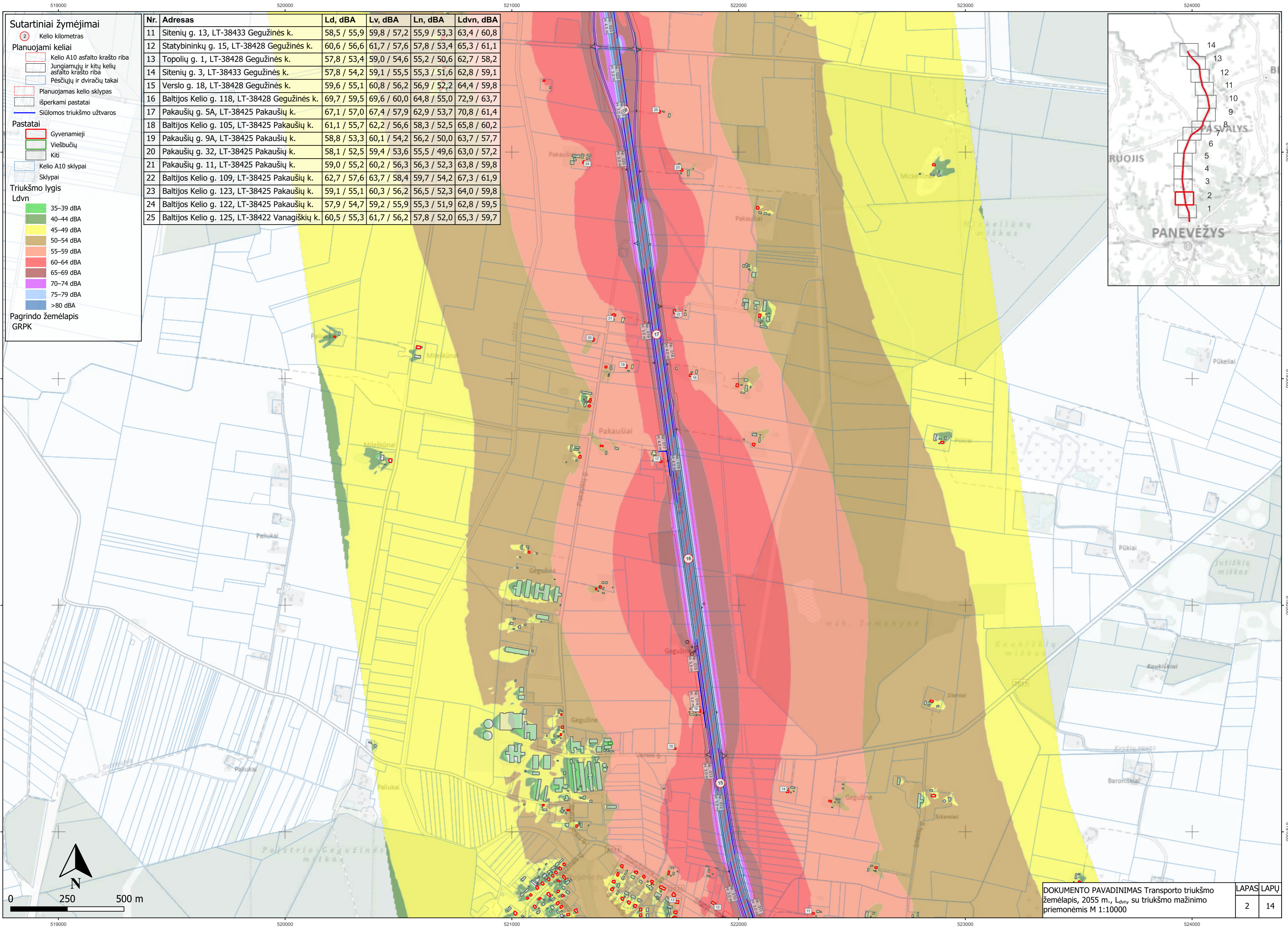
Ldvn

- 35–39 dBA
- 40–44 dBA
- 45–49 dBA
- 50–54 dBA
- 55–59 dBA
- 60–64 dBA
- 65–69 dBA
- 70–74 dBA
- 75–79 dBA
- >80 dBA

Pagrindo žemėlapis GRPK

Nr.	Adresas	Ld, dBA	Lv, dBA	Ln, dBA	Ldvn, dBA
1	Baltijos Kelio g. 41, LT-38436 Stanionių k.	58,4 / 56,8	59,7 / 58,1	55,7 / 54,1	63,3 / 61,6
2	Sendvario g. 2, LT-38436 Stanionių k.	59,4 / 57,2	60,7 / 58,4	56,7 / 54,4	64,3 / 61,9
3	Stanionių g. 1, LT-38436 Stanionių k.	62,0 / 57,3	63,0 / 58,3	58,9 / 54,2	66,5 / 61,8
4	Ištro g. 5, LT-38436 Stanionių k.	59,2 / 57,2	60,5 / 58,5	56,5 / 54,4	64,1 / 62,0
5	Baltijos Kelio g. 40, LT-38436 Stanionių k.	62,5 / 58,2	63,5 / 59,1	59,4 / 54,8	67,0 / 62,5
6	Baltijos Kelio g. 47, LT-38436 Stanionių k.	60,9 / 57,8	62,0 / 58,8	58,0 / 54,8	65,6 / 62,4
7	Baltijos Kelio g. 59, LT-38436 Stanionių k.	59,0 / 57,5	60,2 / 58,7	56,3 / 54,7	63,8 / 62,3
8	Baltijos Kelio g. 90, LT-38428 Gegužinės k.	59,6 / 56,6	60,8 / 57,6	56,8 / 53,5	64,4 / 61,2
9	Baltijos Kelio g. 100, LT-38432 Pajstrio k.	58,1 / 53,9	59,3 / 55,0	55,4 / 50,9	62,9 / 58,5
10	Baltijos Kelio g. 112, LT-38428 Gegužinės k.	64,0 / 57,9	64,6 / 59,0	60,3 / 55,0	68,1 / 62,6





Sutartiniai žymėjimai

② Kelio kilometras

Planuojami keliai

- Kelio A10 asfalto krašto riba
- Jungiamųjų ir kitų kelių asfalto krašto riba
- Pėsčiųjų ir dviračių takai
- Planuojamas kelio sklypas
- išperkami pastatai
- Siūlomos triukšmo užtvartos

Pastatai

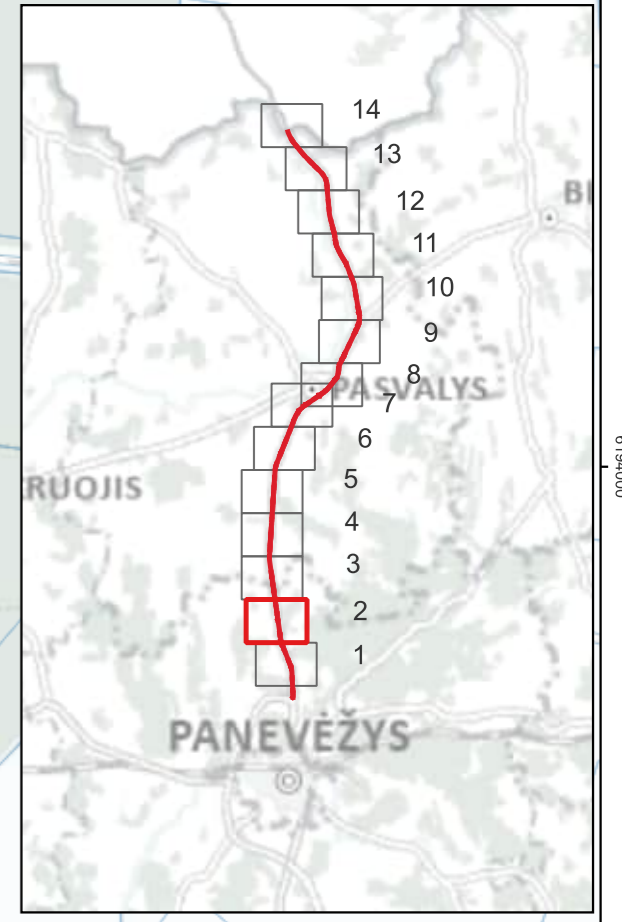
- Gyvenamieji
- Viešbučių
- Kiti
- Kelio A10 sklypai
- Sklypai

Triukšmo lygis Ldvn

- 35–39 dBA
- 40–44 dBA
- 45–49 dBA
- 50–54 dBA
- 55–59 dBA
- 60–64 dBA
- 65–69 dBA
- 70–74 dBA
- 75–79 dBA
- >80 dBA

Pagrindo žemėlapis GRPK

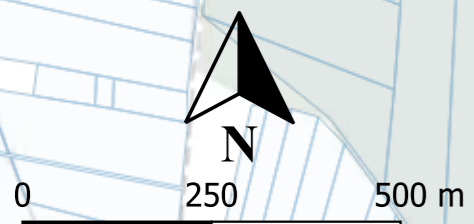
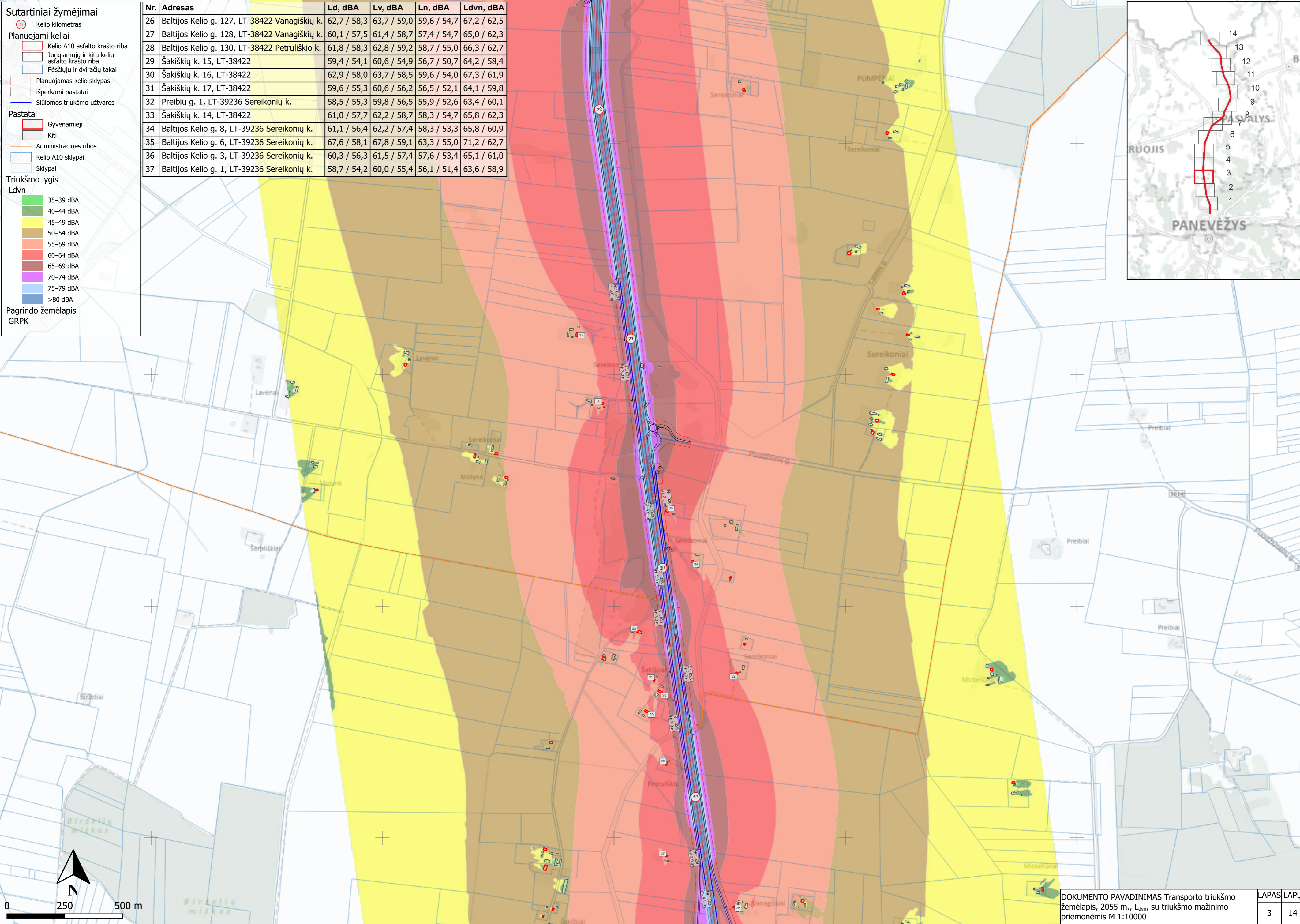
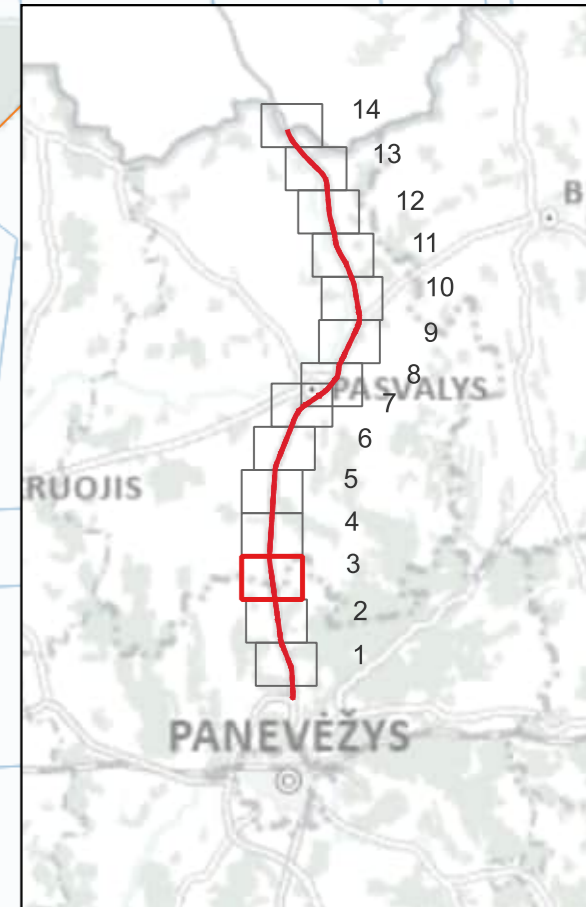
Nr.	Adresas	Ld, dBA	Lv, dBA	Ln, dBA	Ldvn, dBA
11	Sitenių g. 13, LT-38433 Gegužinės k.	58,5 / 55,9	59,8 / 57,2	55,9 / 53,3	63,4 / 60,8
12	Statybininkų g. 15, LT-38428 Gegužinės k.	60,6 / 56,6	61,7 / 57,6	57,8 / 53,4	65,3 / 61,1
13	Topolių g. 1, LT-38428 Gegužinės k.	57,8 / 53,4	59,0 / 54,6	55,2 / 50,6	62,7 / 58,2
14	Sitenių g. 3, LT-38433 Gegužinės k.	57,8 / 54,2	59,1 / 55,5	55,3 / 51,6	62,8 / 59,1
15	Verslo g. 18, LT-38428 Gegužinės k.	59,6 / 55,1	60,8 / 56,2	56,9 / 52,2	64,4 / 59,8
16	Baltijos Kelio g. 118, LT-38428 Gegužinės k.	69,7 / 59,5	69,6 / 60,0	64,8 / 55,0	72,9 / 63,7
17	Pakaušių g. 5A, LT-38425 Pakaušių k.	67,1 / 57,0	67,4 / 57,9	62,9 / 53,7	70,8 / 61,4
18	Baltijos Kelio g. 105, LT-38425 Pakaušių k.	61,1 / 55,7	62,2 / 56,6	58,3 / 52,5	65,8 / 60,2
19	Pakaušių g. 9A, LT-38425 Pakaušių k.	58,8 / 53,3	60,1 / 54,2	56,2 / 50,0	63,7 / 57,7
20	Pakaušių g. 32, LT-38425 Pakaušių k.	58,1 / 52,5	59,4 / 53,6	55,5 / 49,6	63,0 / 57,2
21	Pakaušių g. 11, LT-38425 Pakaušių k.	59,0 / 55,2	60,2 / 56,3	56,3 / 52,3	63,8 / 59,8
22	Baltijos Kelio g. 109, LT-38425 Pakaušių k.	62,7 / 57,6	63,7 / 58,4	59,7 / 54,2	67,3 / 61,9
23	Baltijos Kelio g. 123, LT-38425 Pakaušių k.	59,1 / 55,1	60,3 / 56,2	56,5 / 52,3	64,0 / 59,8
24	Baltijos Kelio g. 122, LT-38425 Pakaušių k.	57,9 / 54,7	59,2 / 55,9	55,3 / 51,9	62,8 / 59,5
25	Baltijos Kelio g. 125, LT-38422 Vanagiškių k.	60,5 / 55,3	61,7 / 56,2	57,8 / 52,0	65,3 / 59,7



Sutartiniai žymėjimai

- 3 Kelio kilometras
- Planuojami keliai
 - Kelio A10 asfalto krašto riba
 - Jungiamųjų ir kitų kelių asfalto krašto riba
 - Pėsčiųjų ir dviračių takai
 - Planuojamas kelio sklypas
 - išperkami pastatai
 - Siūlomos triukšmo užtvartos
- Pastatai
 - Gyvenamieji
 - Kiti
 - Administracinės ribos
 - Kelio A10 sklypai
 - Sklypai
- Triukšmo lygis Ldvn
 - 35–39 dBA
 - 40–44 dBA
 - 45–49 dBA
 - 50–54 dBA
 - 55–59 dBA
 - 60–64 dBA
 - 65–69 dBA
 - 70–74 dBA
 - 75–79 dBA
 - >80 dBA
- Pagrindo žemėlapis GRPK

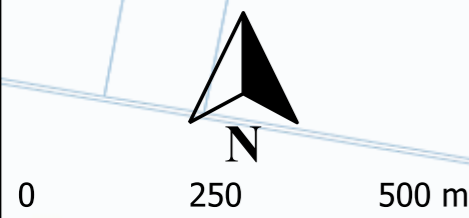
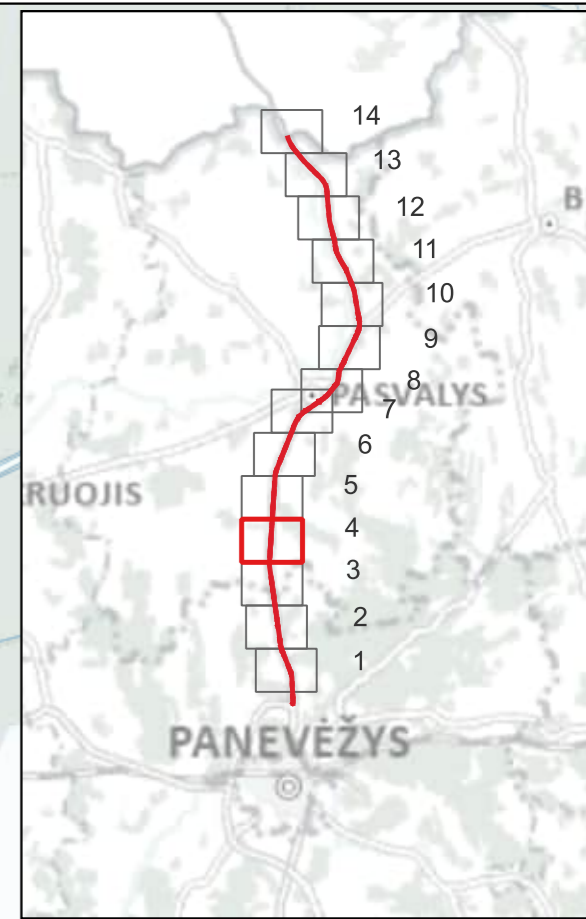
Nr.	Adresas	Ld, dBA	Lv, dBA	Ln, dBA	Ldvn, dBA
26	Baltijos Kelio g. 127, LT-38422 Vanagiškių k.	62,7 / 58,3	63,7 / 59,0	59,6 / 54,7	67,2 / 62,5
27	Baltijos Kelio g. 128, LT-38422 Vanagiškių k.	60,1 / 57,5	61,4 / 58,7	57,4 / 54,7	65,0 / 62,3
28	Baltijos Kelio g. 130, LT-38422 Petručiškio k.	61,8 / 58,3	62,8 / 59,2	58,7 / 55,0	66,3 / 62,7
29	Šakiškių k. 15, LT-38422	59,4 / 54,1	60,6 / 54,9	56,7 / 50,7	64,2 / 58,4
30	Šakiškių k. 16, LT-38422	62,9 / 58,0	63,7 / 58,5	59,6 / 54,0	67,3 / 61,9
31	Šakiškių k. 17, LT-38422	59,6 / 55,3	60,6 / 56,2	56,5 / 52,1	64,1 / 59,8
32	Preibių g. 1, LT-39236 Sereikonių k.	58,5 / 55,3	59,8 / 56,5	55,9 / 52,6	63,4 / 60,1
33	Šakiškių k. 14, LT-38422	61,0 / 57,7	62,2 / 58,7	58,3 / 54,7	65,8 / 62,3
34	Baltijos Kelio g. 8, LT-39236 Sereikonių k.	61,1 / 56,4	62,2 / 57,4	58,3 / 53,3	65,8 / 60,9
35	Baltijos Kelio g. 6, LT-39236 Sereikonių k.	67,6 / 58,1	67,8 / 59,1	63,3 / 55,0	71,2 / 62,7
36	Baltijos Kelio g. 3, LT-39236 Sereikonių k.	60,3 / 56,3	61,5 / 57,4	57,6 / 53,4	65,1 / 61,0
37	Baltijos Kelio g. 1, LT-39236 Sereikonių k.	58,7 / 54,2	60,0 / 55,4	56,1 / 51,4	63,6 / 58,9



Sutartiniai žymėjimai

- Kelio kilometras
- Planuojami keliai**
 - Kelio A10 asfalto krašto riba
 - Jungiamųjų ir kitų kelių asfalto krašto riba
 - Pėsčiųjų ir dviračių takai
 - Planuojamas kelio sklypas
 - Išperkami pastatai
 - Siūlomos triukšmo užtvartos
- Pastatai**
 - Gyvenamieji
 - Gydyimo
 - Mokslo
 - Kiti
 - Kelio A10 sklypai
 - Sklypai
- Triukšmo lygis L_{dvn}**
 - 35–39 dBA
 - 40–44 dBA
 - 45–49 dBA
 - 50–54 dBA
 - 55–59 dBA
 - 60–64 dBA
 - 65–69 dBA
 - 70–74 dBA
 - 75–79 dBA
 - >80 dBA
- Pagrindo žemėlapis GRPK**

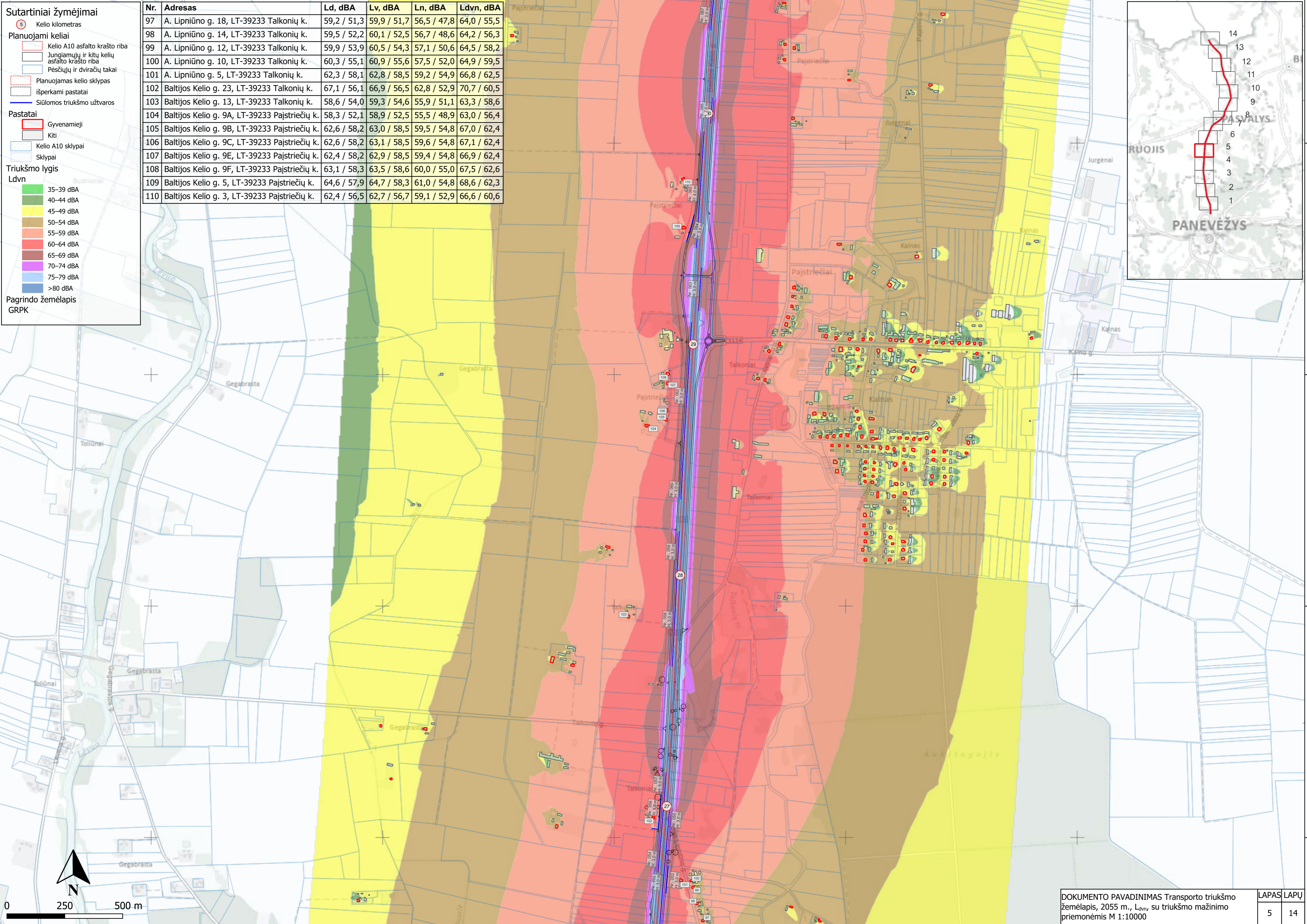
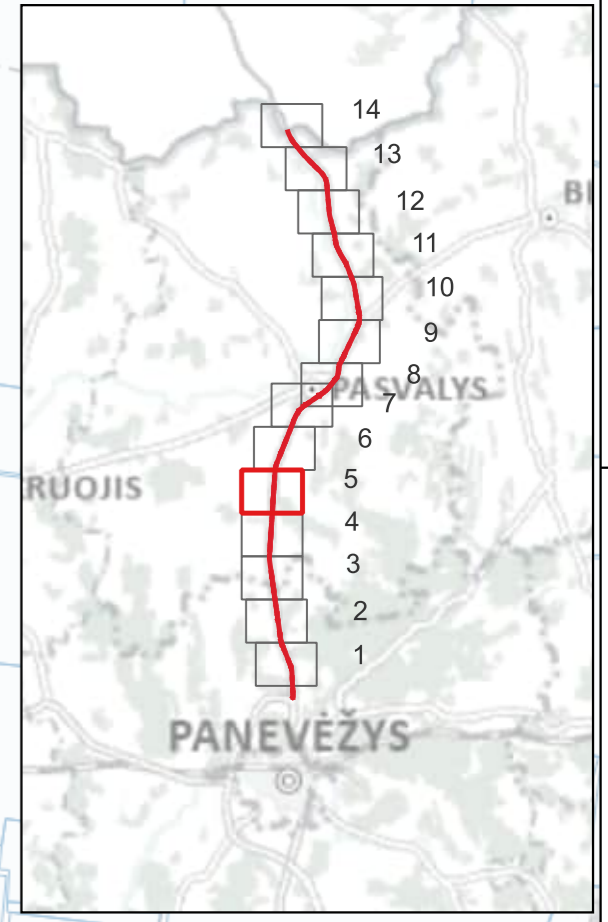
Nr.	Adresas	Ld, dBA	Lv, dBA	Ln, dBA	Ldvn, dBA
38	Kovo 11-osios g. 5, LT-39235 Pumpėnų mstl.	62,7 / 58,6	63,6 / 59,1	59,6 / 54,9	67,2 / 62,7
39	Panevėžio g. 60, LT-39235 Pumpėnų mstl.	61,9 / 57,9	62,9 / 58,5	59,0 / 54,4	66,5 / 62,1
40	Panevėžio g. 59, LT-39235 Pumpėnų mstl.	59,6 / 54,4	60,6 / 55,1	56,8 / 51,1	64,3 / 58,7
41	Panevėžio g. 57, LT-39235 Pumpėnų mstl.	58,9 / 54,0	59,9 / 54,7	56,1 / 50,8	63,6 / 58,4
42	Panevėžio g. 58, LT-39235 Pumpėnų mstl.	60,6 / 55,7	61,6 / 56,5	57,7 / 52,3	65,2 / 60,0
43	Panevėžio g. 55, LT-39235 Pumpėnų mstl.	59,1 / 53,4	60,1 / 54,2	56,2 / 50,0	63,8 / 57,7
45	Panevėžio g. 53, LT-39235 Pumpėnų mstl.	59,5 / 55,0	60,5 / 55,9	56,8 / 52,0	64,3 / 59,6
46	Panevėžio g. 54, LT-39235 Pumpėnų mstl.	61,6 / 56,6	62,1 / 56,9	58,2 / 52,5	65,9 / 60,4
46	Panevėžio g. 54, LT-39235 Pumpėnų mstl.	61,6 / 54,1	62,1 / 54,6	58,2 / 50,3	65,9 / 58,0
47	Panevėžio g. 50, LT-39235 Pumpėnų mstl.	58,4 / 51,8	59,0 / 52,2	55,4 / 47,7	62,9 / 55,6
48	Malūno g. 33, LT-39235 Pumpėnų mstl.	65,7 / 58,4	65,7 / 59,0	61,4 / 55,0	69,3 / 62,7
49	Malūno g. 31, LT-39235 Pumpėnų mstl.	62,5 / 54,9	62,7 / 55,1	58,9 / 51,1	66,5 / 58,9
50	Malūno g. 29, LT-39235 Pumpėnų mstl.	62,3 / 56,0	62,7 / 56,3	59,0 / 52,3	66,6 / 60,0
51	Malūno g. 27, LT-39235 Pumpėnų mstl.	61,7 / 56,5	62,2 / 56,9	58,6 / 52,9	66,1 / 60,6
52	Malūno g. 25, LT-39235 Pumpėnų mstl.	62,0 / 57,0	62,5 / 57,5	58,9 / 53,4	66,4 / 61,1
53	Malūno g. 23, LT-39235 Pumpėnų mstl.	62,4 / 56,8	62,8 / 57,2	59,1 / 53,0	66,7 / 60,8
54	Malūno g. 21, LT-39235 Pumpėnų mstl.	62,4 / 57,0	62,9 / 57,4	59,3 / 53,2	66,8 / 61,0
55	Malūno g. 19, LT-39235 Pumpėnų mstl.	62,1 / 57,0	62,6 / 57,4	59,0 / 53,3	66,6 / 61,1
56	Malūno g. 17, LT-39235 Pumpėnų mstl.	62,3 / 57,2	62,8 / 57,7	59,2 / 53,7	66,8 / 61,4
57	Malūno g. 15, LT-39235 Pumpėnų mstl.	61,3 / 56,2	61,8 / 56,7	58,2 / 52,7	65,7 / 60,4
58	Malūno g. 13, LT-39235 Pumpėnų mstl.	61,5 / 56,3	62,1 / 56,8	58,5 / 53,0	66,0 / 60,6
59	Malūno g. 11, LT-39235 Pumpėnų mstl.	61,2 / 55,9	61,8 / 56,5	58,3 / 52,6	65,8 / 60,3
60	Kovo 11-osios g. 1, LT-39235 Pumpėnų mstl.	72,7 / 59,3	71,9 / 59,9	67,1 / 55,0	75,4 / 63,7
61	Malūno g. 9, LT-39235 Pumpėnų mstl.	61,3 / 55,9	61,9 / 56,5	58,3 / 52,6	65,8 / 60,2
62	Malūno g. 7, LT-39235 Pumpėnų mstl.	61,4 / 55,5	61,9 / 56,0	58,3 / 52,1	65,9 / 59,7
63	Malūno g. 5, LT-39235 Pumpėnų mstl.	61,5 / 55,1	62,0 / 55,5	58,5 / 51,6	66,0 / 59,3
64	Malūno g. 3, LT-39235 Pumpėnų mstl.	62,0 / 55,6	62,5 / 56,1	58,9 / 52,2	66,4 / 59,8
65	Malūno g. 1, LT-39235 Pumpėnų mstl.	61,8 / 54,8	62,3 / 55,2	58,7 / 51,3	66,3 / 59,0
66	Malūno g. 1A, LT-39235 Pumpėnų mstl.	61,2 / 51,0	61,7 / 50,8	58,2 / 46,2	65,7 / 54,3
67	Pušaloto g. 2, LT-39234 Pumpėnų mstl.	59,8 / 51,2	60,5 / 51,7	57,0 / 47,7	64,4 / 55,4
68	Pušaloto g. 4, LT-39234 Pumpėnų mstl.	62,5 / 54,6	62,9 / 55,0	59,4 / 51,0	66,9 / 58,7
69	Pasvalio g. 15, LT-39234 Pumpėnų mstl.	59,6 / 51,6	60,0 / 51,7	56,5 / 47,7	64,0 / 55,4
70	Pasvalio g. 17, LT-39234 Pumpėnų mstl.	59,3 / 51,0	59,9 / 51,1	56,3 / 47,0	63,9 / 54,8
71	Kovo 11-osios g. 4, LT-39231 Smilgielių k.	72,6 / 55,8	71,8 / 56,3	67,2 / 52,7	75,4 / 60,2
72	Beržų g. 2, LT-39234 Pumpėnų mstl.	63,9 / 56,1	64,0 / 56,4	60,3 / 52,4	67,9 / 60,1
73	Beržų g. 4, LT-39234 Pumpėnų mstl.	63,1 / 54,8	63,4 / 54,9	59,7 / 50,8	67,3 / 58,6
74	Beržų g. 6, LT-39234 Pumpėnų mstl.	63,5 / 54,9	63,8 / 55,0	60,2 / 51,0	67,8 / 58,7
75	Beržų g. 8, LT-39234 Pumpėnų mstl.	63,1 / 55,7	63,5 / 55,9	59,9 / 52,0	67,5 / 59,7
76	Beržų g. 10, LT-39234 Pumpėnų mstl.	63,0 / 55,1	63,4 / 55,3	59,9 / 51,4	67,4 / 59,1
77	Beržų g. 12, LT-39234 Pumpėnų mstl.	62,9 / 55,4	63,3 / 55,7	59,7 / 51,7	67,3 / 59,5
78	Beržų g. 14, LT-39234 Pumpėnų mstl.	63,1 / 55,0	63,5 / 55,2	60,0 / 51,2	67,5 / 58,9
79	Beržų g. 16, LT-39234 Pumpėnų mstl.	63,0 / 55,0	63,4 / 55,2	59,8 / 51,2	67,4 / 59,0
80	Beržų g. 18, LT-39234 Pumpėnų mstl.	62,4 / 54,5	62,9 / 54,7	59,3 / 50,8	66,8 / 58,5
81	Beržų g. 20, LT-39234 Pumpėnų mstl.	62,7 / 54,8	63,2 / 55,1	59,7 / 51,1	67,2 / 58,8
82	Beržų g. 22, LT-39234 Pumpėnų mstl.	62,2 / 54,5	62,7 / 54,8	59,2 / 50,9	66,7 / 58,6
83	Beržų g. 24, LT-39234 Pumpėnų mstl.	62,1 / 54,8	62,6 / 55,1	59,1 / 51,2	66,6 / 58,9
84	Beržų g. 26, LT-39234 Pumpėnų mstl.	61,6 / 53,4	62,1 / 53,7	58,6 / 49,8	66,1 / 57,5
85	Beržų g. 28, LT-39234 Pumpėnų mstl.	61,5 / 53,7	62,0 / 54,0	58,5 / 50,1	66,0 / 57,8
86	Pasvalio g. 49, LT-39234 Pumpėnų mstl.	59,2 / 52,7	59,9 / 53,2	56,4 / 49,6	63,9 / 57,1
87	Kovo 11-osios g. 2, LT-39231 Smilgielių k.	64,1 / 57,8	64,3 / 58,3	60,6 / 54,6	68,3 / 62,2
88	Pasvalio g. 53, LT-39234 Pumpėnų mstl.	61,9 / 55,7	62,4 / 56,2	59,0 / 52,4	66,4 / 60,0
89	Baltijos Kelio g. 12, LT-39233 Talkonių k.	68,1 / 61,0	67,7 / 60,0	63,5 / 55,0	71,5 / 64,6
90	A. Lipniūno g. 9, LT-39233 Talkonių k.	58,3 / 51,8	59,0 / 52,4	55,5 / 48,7	63,0 / 56,3
91	A. Lipniūno g. 30, LT-39233 Talkonių k.	58,1 / 50,5	58,9 / 51,2	55,5 / 47,4	62,9 / 55,0
92	A. Lipniūno g. 28, LT-39233 Talkonių k.	58,4 / 50,4	59,2 / 51,0	55,8 / 47,3	63,2 / 54,8
93	A. Lipniūno g. 26, LT-39233 Talkonių k.	58,1 / 49,9	58,8 / 50,5	55,4 / 46,7	62,9 / 54,3
94	A. Lipniūno g. 24, LT-39233 Talkonių k.	58,1 / 50,1	58,9 / 50,7	55,5 / 46,8	62,9 / 54,4
95	A. Lipniūno g. 22, LT-39233 Talkonių k.	58,2 / 50,8	59,0 / 51,4	55,6 / 47,6	63,0 / 55,2
96	A. Lipniūno g. 20, LT-39233 Talkonių k.	59,3 / 52,8	60,1 / 53,4	56,6 / 49,7	64,1 / 57,2



Sutartiniai žymėjimai

- Kelio kilometras
- Planuojami keliai**
 - Kelio A10 asfalto krašto riba
 - Jungiamųjų ir kitų kelių asfalto krašto riba
 - Pėsčiųjų ir dviračių takai
 - Planuojamas kelio skyrupas
 - Išperkami pastatai
 - Siūlomoms triukšmo užtvaroms
- Pastatai**
 - Gyvenamieji
 - Kiti
 - Kelio A10 sklypai
 - Sklypai
- Triukšmo lygis**
Ldvn
 - 35–39 dBA
 - 40–44 dBA
 - 45–49 dBA
 - 50–54 dBA
 - 55–59 dBA
 - 60–64 dBA
 - 65–69 dBA
 - 70–74 dBA
 - 75–79 dBA
 - >80 dBA
- Pagrindo žemėlapis GRPK

Nr.	Adresas	Ld, dBA	Lv, dBA	Ln, dBA	Ldvn, dBA
97	A. Lipniūno g. 18, LT-39233 Talkonių k.	59,2 / 51,3	59,9 / 51,7	56,5 / 47,8	64,0 / 55,5
98	A. Lipniūno g. 14, LT-39233 Talkonių k.	59,5 / 52,2	60,1 / 52,5	56,7 / 48,6	64,2 / 56,3
99	A. Lipniūno g. 12, LT-39233 Talkonių k.	59,9 / 53,9	60,5 / 54,3	57,1 / 50,6	64,5 / 58,2
100	A. Lipniūno g. 10, LT-39233 Talkonių k.	60,3 / 55,1	60,9 / 55,6	57,5 / 52,0	64,9 / 59,5
101	A. Lipniūno g. 5, LT-39233 Talkonių k.	62,3 / 58,1	62,8 / 58,5	59,2 / 54,9	66,8 / 62,5
102	Baltijos Kelio g. 23, LT-39233 Talkonių k.	67,1 / 56,1	66,9 / 56,5	62,8 / 52,9	70,7 / 60,5
103	Baltijos Kelio g. 13, LT-39233 Talkonių k.	58,6 / 54,0	59,3 / 54,6	55,9 / 51,1	63,3 / 58,6
104	Baltijos Kelio g. 9A, LT-39233 Pajstriečių k.	58,3 / 52,1	58,9 / 52,5	55,5 / 48,9	63,0 / 56,4
105	Baltijos Kelio g. 9B, LT-39233 Pajstriečių k.	62,6 / 58,2	63,0 / 58,5	59,5 / 54,8	67,0 / 62,4
106	Baltijos Kelio g. 9C, LT-39233 Pajstriečių k.	62,6 / 58,2	63,1 / 58,5	59,6 / 54,8	67,1 / 62,4
107	Baltijos Kelio g. 9E, LT-39233 Pajstriečių k.	62,4 / 58,2	62,9 / 58,5	59,4 / 54,8	66,9 / 62,4
108	Baltijos Kelio g. 9F, LT-39233 Pajstriečių k.	63,1 / 58,3	63,5 / 58,6	60,0 / 55,0	67,5 / 62,6
109	Baltijos Kelio g. 5, LT-39233 Pajstriečių k.	64,6 / 57,9	64,7 / 58,3	61,0 / 54,8	68,6 / 62,3
110	Baltijos Kelio g. 3, LT-39233 Pajstriečių k.	62,4 / 56,5	62,7 / 56,7	59,1 / 52,9	66,6 / 60,6



0 250 500 m

Sutartiniai žymėjimai

Ⓜ Kelio kilometras

Planuojami keliai

- Kelio A10 asfalto krašto riba
- Jungiamųjų ir kitų kelių asfalto krašto riba
- Pėsčiųjų ir dviračių takai
- Planuojamas kelio sklypas
- išperkami pastatai
- Siūlomos triukšmo užtvartos

Pastatai

- Gyvenamieji
- Mokslų
- Kiti
- Kelio A10 sklypai
- Sklypai

Triukšmo lygis

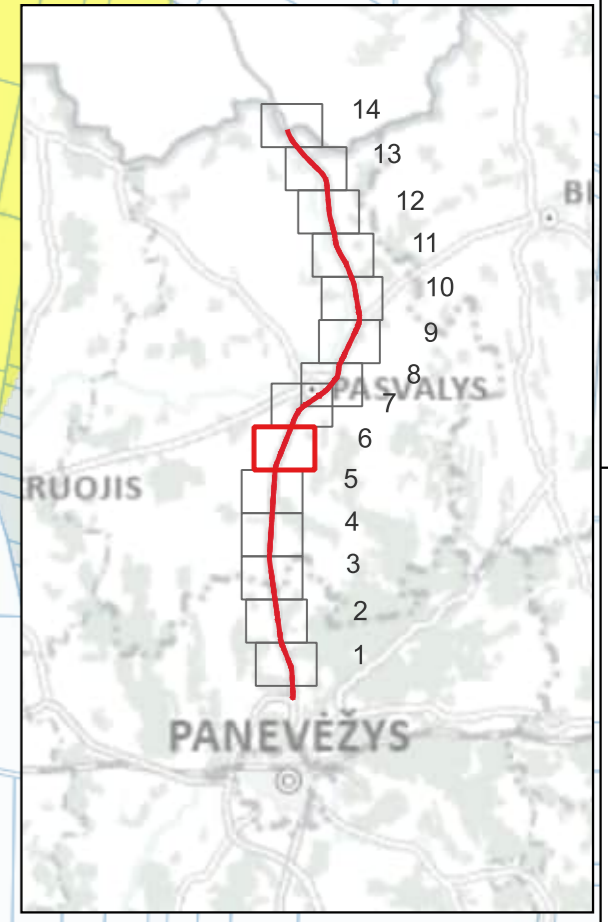
Ldvn

- 35–39 dBA
- 40–44 dBA
- 45–49 dBA
- 50–54 dBA
- 55–59 dBA
- 60–64 dBA
- 65–69 dBA
- 70–74 dBA
- 75–79 dBA
- >80 dBA

Pagrindo žemėlapis

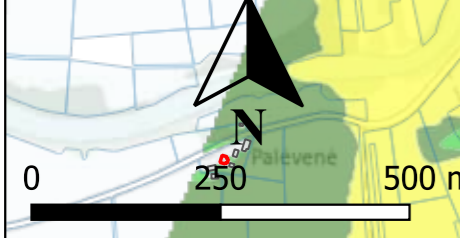
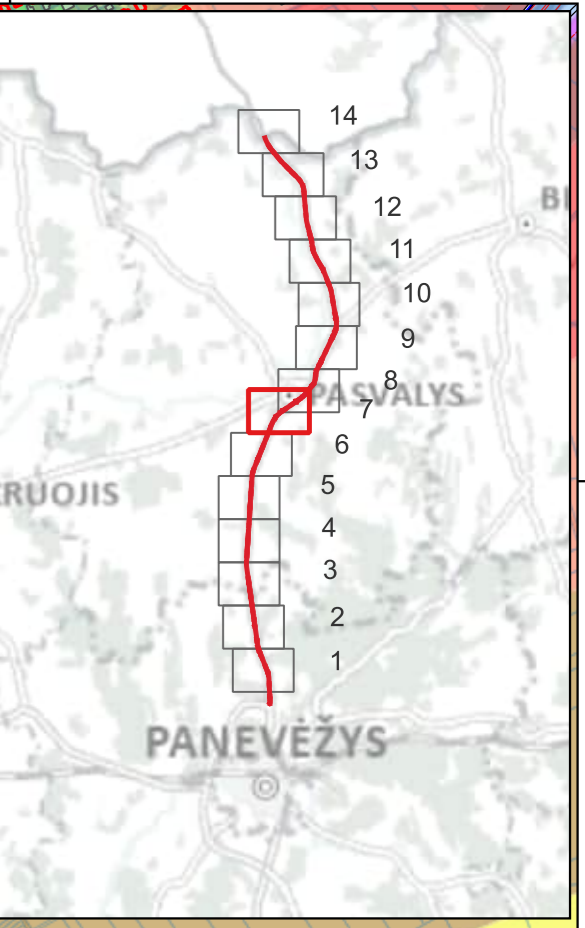
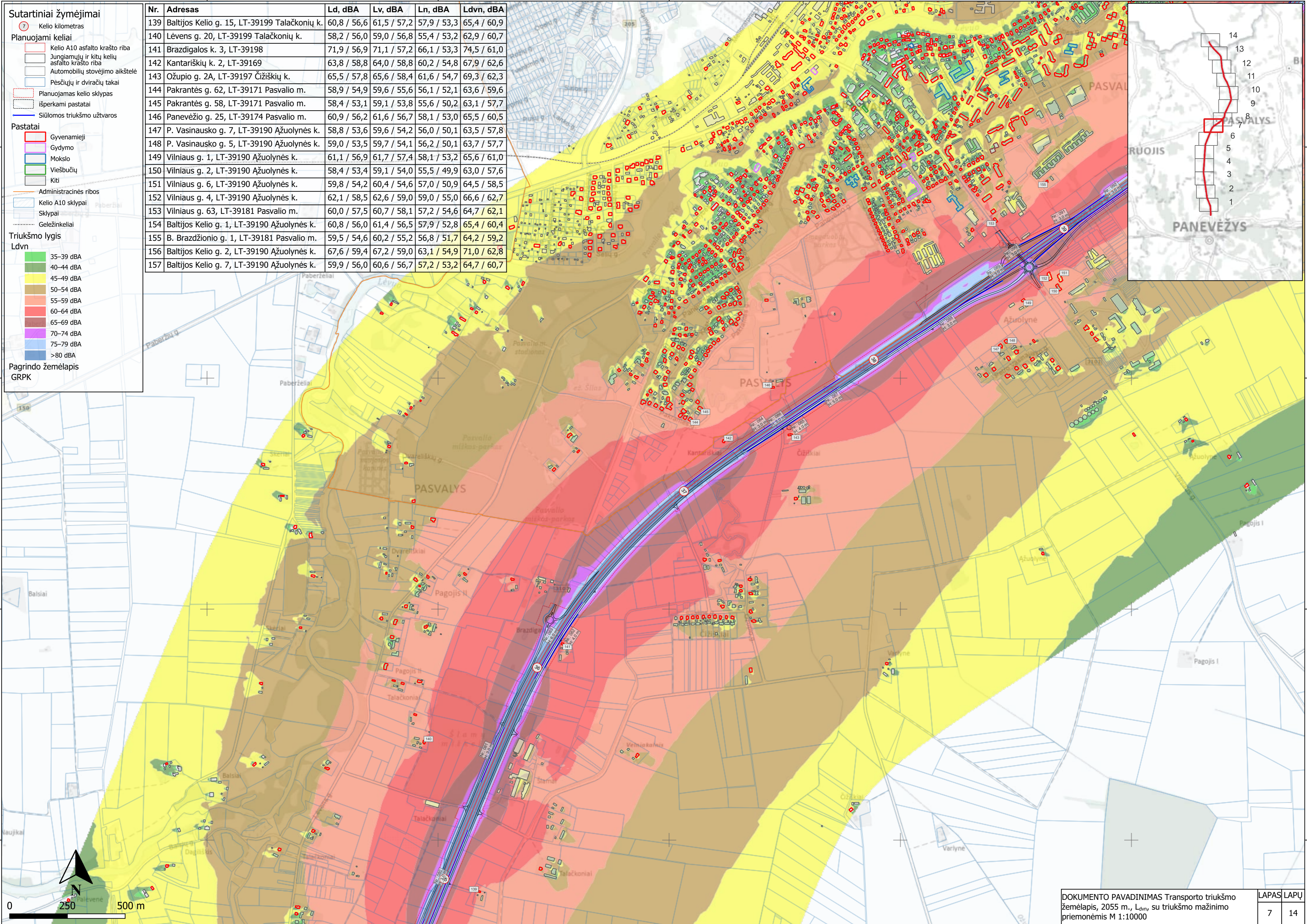
GRPK

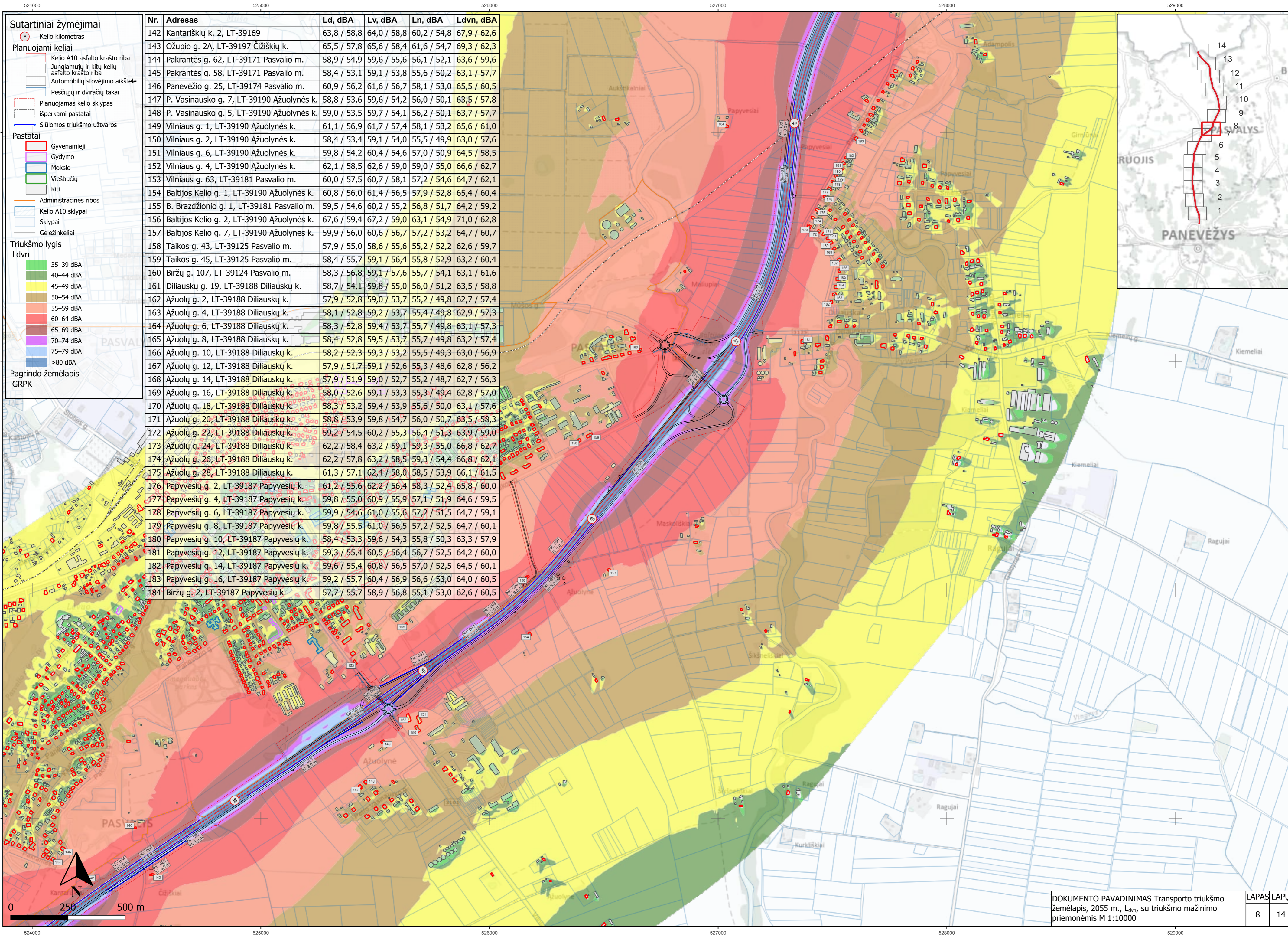
Nr.	Adresas	Ld, dBA	Lv, dBA	Ln, dBA	Ldvn, dBA
111	Lėvens g. 2, LT-39233 Pajstriečių k.	57,9 / 53,2	58,7 / 53,8	55,3 / 50,3	62,7 / 57,8
112	Baltijos Kelio g. 1, LT-39233 Pajstriečių k.	59,9 / 54,7	60,5 / 55,1	57,1 / 51,4	64,6 / 59,0
113	Baltijos Kelio g. 2, LT-39233 Pajstriečių k.	60,3 / 55,3	60,9 / 55,7	57,5 / 51,9	64,9 / 59,6
114	Panevėžio g. 10, LT-39165 Dagiliškio k.	58,1 / 55,3	58,9 / 56,0	55,5 / 52,6	62,9 / 60,0
115	Panevėžio g. 8, LT-39165 Dagiliškio k.	58,0 / 54,7	58,8 / 55,4	55,4 / 51,9	62,8 / 59,4
116	Panevėžio g. 4, LT-39165 Dagiliškio k.	59,1 / 53,2	59,8 / 53,8	56,4 / 50,2	63,9 / 57,7
117	Panevėžio g. 2, LT-39165 Dagiliškio k.	61,2 / 56,2	61,8 / 56,6	58,3 / 52,9	65,8 / 60,5
118	Panevėžio g. 3, LT-39165 Dagiliškio k.	61,5 / 56,1	62,1 / 56,6	58,7 / 53,1	66,2 / 60,6
119	Panevėžio g. 1A, LT-39199 Talačionių k.	67,1 / 56,6	66,9 / 57,1	62,9 / 53,5	70,8 / 61,0
120	Ūkininkų g. 2, LT-39199 Talačionių k.	67,1 / 57,9	67,0 / 58,4	63,0 / 54,9	70,8 / 62,4
121	Baltijos Kelio g. 4, LT-39199 Talačionių k.	65,0 / 56,7	65,2 / 57,2	61,4 / 53,6	69,1 / 61,1
122	Ažuolų g. 1, LT-39199 Talačionių k.	59,3 / 50,3	60,0 / 50,6	56,5 / 46,4	63,9 / 54,2
123	Ažuolų g. 7, LT-39199 Talačionių k.	60,9 / 51,9	61,4 / 52,1	57,9 / 47,8	65,4 / 55,6
124	Ažuolų g. 9, LT-39199 Talačionių k.	61,3 / 53,0	61,8 / 53,1	58,2 / 48,7	65,8 / 56,6
125	Ažuolų g. 13, LT-39199 Talačionių k.	61,8 / 55,1	62,3 / 55,4	58,7 / 51,2	66,3 / 59,0
126	Ažuolų g. 15, LT-39199 Talačionių k.	62,4 / 54,9	62,9 / 55,2	59,3 / 50,9	66,9 / 58,7
127	Ažuolų g. 17, LT-39199 Talačionių k.	61,6 / 54,4	62,1 / 54,7	58,6 / 50,4	66,1 / 58,2
128	Ažuolų g. 19, LT-39199 Talačionių k.	61,5 / 54,3	62,1 / 54,5	58,5 / 50,2	66,1 / 58,1
129	Ažuolų g. 21, LT-39199 Talačionių k.	61,7 / 54,2	62,4 / 54,5	58,8 / 50,2	66,3 / 58,1
130	Ažuolų g. 23, LT-39199 Talačionių k.	60,7 / 53,1	61,3 / 53,4	57,8 / 49,0	65,3 / 56,8
131	Ažuolų g. 25, LT-39199 Talačionių k.	60,2 / 52,7	60,8 / 53,0	57,3 / 48,7	64,8 / 56,5
132	Tilto g. 2A, LT-39199 Talačionių k.	59,9 / 53,0	60,6 / 53,5	57,0 / 49,3	64,5 / 57,1
133	Ažuolų g. 29, LT-39199 Talačionių k.	59,8 / 53,0	60,5 / 53,5	57,0 / 49,4	64,5 / 57,1
134	Įstros g. 2, LT-39199 Talačionių k.	62,1 / 57,9	62,6 / 58,1	58,8 / 53,3	66,4 / 61,4
135	Įstros g. 4, LT-39199 Talačionių k.	62,2 / 57,8	62,7 / 58,0	58,9 / 53,3	66,6 / 61,3
136	Įstros g. 6, LT-39199 Talačionių k.	61,9 / 57,2	62,5 / 57,5	58,8 / 53,2	66,4 / 61,0
137	Baltijos Kelio g. 13, LT-39199 Talačionių k.	59,5 / 54,3	60,2 / 55,0	56,6 / 51,1	64,1 / 58,7
138	Šlamų g. 1, LT-39199 Talačionių k.	59,9 / 55,0	60,6 / 55,6	57,0 / 51,8	64,5 / 59,4



- Sutartiniai žymėjimai**
- 7 Kelio kilometras
- Planuojami keliai**
- Kelio A10 asfalto krašto riba
 - Jungiamųjų ir kitų kelių asfalto krašto riba
 - Automobilių stovėjimo aikštelė
 - Pėsčiųjų ir dviračių takai
 - Planuojamas kelio sklypas
 - išperkami pastatai
 - Siūlomos triukšmo užtvartos
- Pastatai**
- Gyvenamieji
 - Gydymo
 - Mokslų
 - Viešbučių
 - Kiti
- Administracinės ribos
- Kelio A10 sklypai
 - Sklypai
 - Geležinkeliai
- Triukšmo lygis L_{dvn}**
- 35–39 dBA
 - 40–44 dBA
 - 45–49 dBA
 - 50–54 dBA
 - 55–59 dBA
 - 60–64 dBA
 - 65–69 dBA
 - 70–74 dBA
 - 75–79 dBA
 - >80 dBA
- Pagrindo žemėlapis GRPK

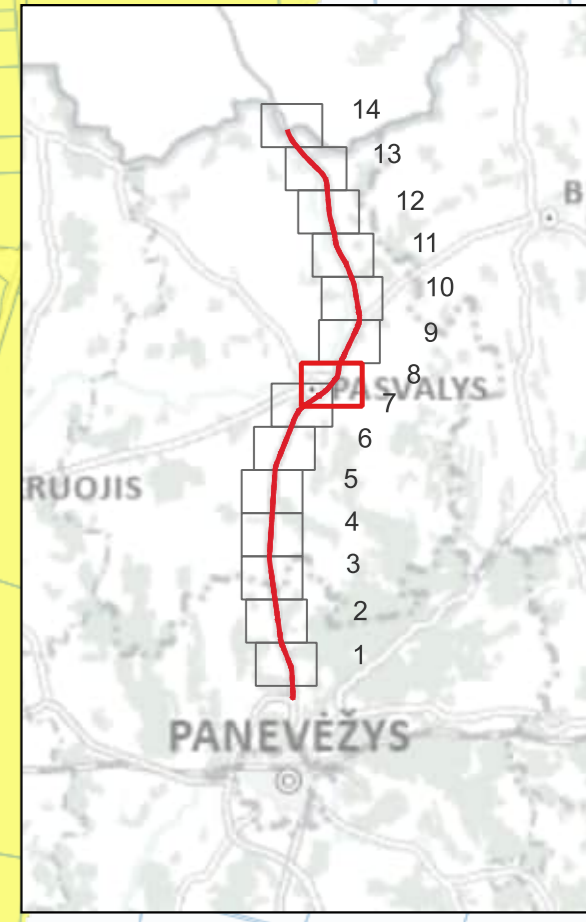
Nr.	Adresas	Ld, dBA	Lv, dBA	Ln, dBA	Ldvn, dBA
139	Baltijos Kelio g. 15, LT-39199 Talačionių k.	60,8 / 56,6	61,5 / 57,2	57,9 / 53,3	65,4 / 60,9
140	Lėvens g. 20, LT-39199 Talačionių k.	58,2 / 56,0	59,0 / 56,8	55,4 / 53,2	62,9 / 60,7
141	Brazdigos k. 3, LT-39198	71,9 / 56,9	71,1 / 57,2	66,1 / 53,3	74,5 / 61,0
142	Kantariškių k. 2, LT-39169	63,8 / 58,8	64,0 / 58,8	60,2 / 54,8	67,9 / 62,6
143	Ožupio g. 2A, LT-39197 Čičiškių k.	65,5 / 57,8	65,6 / 58,4	61,6 / 54,7	69,3 / 62,3
144	Pakrantės g. 62, LT-39171 Pasvalio m.	58,9 / 54,9	59,6 / 55,6	56,1 / 52,1	63,6 / 59,6
145	Pakrantės g. 58, LT-39171 Pasvalio m.	58,4 / 53,1	59,1 / 53,8	55,6 / 50,2	63,1 / 57,7
146	Panevėžio g. 25, LT-39174 Pasvalio m.	60,9 / 56,2	61,6 / 56,7	58,1 / 53,0	65,5 / 60,5
147	P. Vasinausko g. 7, LT-39190 Ažuolynės k.	58,8 / 53,6	59,6 / 54,2	56,0 / 50,1	63,5 / 57,8
148	P. Vasinausko g. 5, LT-39190 Ažuolynės k.	59,0 / 53,5	59,7 / 54,1	56,2 / 50,1	63,7 / 57,7
149	Vilniaus g. 1, LT-39190 Ažuolynės k.	61,1 / 56,9	61,7 / 57,4	58,1 / 53,2	65,6 / 61,0
150	Vilniaus g. 2, LT-39190 Ažuolynės k.	58,4 / 53,4	59,1 / 54,0	55,5 / 49,9	63,0 / 57,6
151	Vilniaus g. 6, LT-39190 Ažuolynės k.	59,8 / 54,2	60,4 / 54,6	57,0 / 50,9	64,5 / 58,5
152	Vilniaus g. 4, LT-39190 Ažuolynės k.	62,1 / 58,5	62,6 / 59,0	59,0 / 55,0	66,6 / 62,7
153	Vilniaus g. 63, LT-39181 Pasvalio m.	60,0 / 57,5	60,7 / 58,1	57,2 / 54,6	64,7 / 62,1
154	Baltijos Kelio g. 1, LT-39190 Ažuolynės k.	60,8 / 56,0	61,4 / 56,5	57,9 / 52,8	65,4 / 60,4
155	B. Brazdžio g. 1, LT-39181 Pasvalio m.	59,5 / 54,6	60,2 / 55,2	56,8 / 51,7	64,2 / 59,2
156	Baltijos Kelio g. 2, LT-39190 Ažuolynės k.	67,6 / 59,4	67,2 / 59,0	63,1 / 54,9	71,0 / 62,8
157	Baltijos Kelio g. 7, LT-39190 Ažuolynės k.	59,9 / 56,0	60,6 / 56,7	57,2 / 53,2	64,7 / 60,7





- Sutartiniai žymėjimai**
- ⊙ Kelio kilometras
- Planuojami keliai**
- Kelio A10 asfalto krašto riba
 - Jungiamųjų ir kitų kelių asfalto krašto riba
 - Automobilių stovėjimo aikštelė
 - Pėsčiųjų ir dviračių takai
 - Planuojamas kelio sklypas
 - išperkami pastatai
 - Siuolomos triukšmo užtvartos
- Pastatai**
- Gyvenamieji
 - Gydymo
 - Mokslų
 - Viešbučių
 - Kiti
- Administracinės ribos
- Kelio A10 sklypai
 - Sklypai
 - Geležinkeliai
- Triukšmo lygis Ldvn**
- 35–39 dBA
 - 40–44 dBA
 - 45–49 dBA
 - 50–54 dBA
 - 55–59 dBA
 - 60–64 dBA
 - 65–69 dBA
 - 70–74 dBA
 - 75–79 dBA
 - >80 dBA
- Pagrindo žemėlapis GRPK

Nr.	Adresas	Ld, dBA	Lv, dBA	Ln, dBA	Ldvn, dBA
142	Kantariškių k. 2, LT-39169	63,8 / 58,8	64,0 / 58,8	60,2 / 54,8	67,9 / 62,6
143	Ožupio g. 2A, LT-39197 Čižiškių k.	65,5 / 57,8	65,6 / 58,4	61,6 / 54,7	69,3 / 62,3
144	Pakrantės g. 62, LT-39171 Pasvalio m.	58,9 / 54,9	59,6 / 55,6	56,1 / 52,1	63,6 / 59,6
145	Pakrantės g. 58, LT-39171 Pasvalio m.	58,4 / 53,1	59,1 / 53,8	55,6 / 50,2	63,1 / 57,7
146	Panevėžio g. 25, LT-39174 Pasvalio m.	60,9 / 56,2	61,6 / 56,7	58,1 / 53,0	65,5 / 60,5
147	P. Vasinausko g. 7, LT-39190 Ažuolynės k.	58,8 / 53,6	59,6 / 54,2	56,0 / 50,1	63,5 / 57,8
148	P. Vasinausko g. 5, LT-39190 Ažuolynės k.	59,0 / 53,5	59,7 / 54,1	56,2 / 50,1	63,7 / 57,7
149	Vilniaus g. 1, LT-39190 Ažuolynės k.	61,1 / 56,9	61,7 / 57,4	58,1 / 53,2	65,6 / 61,0
150	Vilniaus g. 2, LT-39190 Ažuolynės k.	58,4 / 53,4	59,1 / 54,0	55,5 / 49,9	63,0 / 57,6
151	Vilniaus g. 6, LT-39190 Ažuolynės k.	59,8 / 54,2	60,4 / 54,6	57,0 / 50,9	64,5 / 58,5
152	Vilniaus g. 4, LT-39190 Ažuolynės k.	62,1 / 58,5	62,6 / 59,0	59,0 / 55,0	66,6 / 62,7
153	Vilniaus g. 63, LT-39181 Pasvalio m.	60,0 / 57,5	60,7 / 58,1	57,2 / 54,6	64,7 / 62,1
154	Baltijos Kelio g. 1, LT-39190 Ažuolynės k.	60,8 / 56,0	61,4 / 56,5	57,9 / 52,8	65,4 / 60,4
155	B. Brazdžionio g. 1, LT-39181 Pasvalio m.	59,5 / 54,6	60,2 / 55,2	56,8 / 51,7	64,2 / 59,2
156	Baltijos Kelio g. 2, LT-39190 Ažuolynės k.	67,6 / 59,4	67,2 / 59,0	63,1 / 54,9	71,0 / 62,8
157	Baltijos Kelio g. 7, LT-39190 Ažuolynės k.	59,9 / 56,0	60,6 / 56,7	57,2 / 53,2	64,7 / 60,7
158	Taikos g. 43, LT-39125 Pasvalio m.	57,9 / 55,0	58,6 / 55,6	55,2 / 52,2	62,6 / 59,7
159	Taikos g. 45, LT-39125 Pasvalio m.	58,4 / 55,7	59,1 / 56,4	55,8 / 52,9	63,2 / 60,4
160	Biržų g. 107, LT-39124 Pasvalio m.	58,3 / 56,8	59,1 / 57,6	55,7 / 54,1	63,1 / 61,6
161	Diliauskų g. 19, LT-39188 Diliauskų k.	58,7 / 54,1	59,8 / 55,0	56,0 / 51,2	63,5 / 58,8
162	Ažuolų g. 2, LT-39188 Diliauskų k.	57,9 / 52,8	59,0 / 53,7	55,2 / 49,8	62,7 / 57,4
163	Ažuolų g. 4, LT-39188 Diliauskų k.	58,1 / 52,8	59,2 / 53,7	55,4 / 49,8	62,9 / 57,3
164	Ažuolų g. 6, LT-39188 Diliauskų k.	58,3 / 52,8	59,4 / 53,7	55,7 / 49,8	63,1 / 57,3
165	Ažuolų g. 8, LT-39188 Diliauskų k.	58,4 / 52,8	59,5 / 53,7	55,7 / 49,8	63,2 / 57,4
166	Ažuolų g. 10, LT-39188 Diliauskų k.	58,2 / 52,3	59,3 / 53,2	55,5 / 49,3	63,0 / 56,9
167	Ažuolų g. 12, LT-39188 Diliauskų k.	57,9 / 51,7	59,1 / 52,6	55,3 / 48,6	62,8 / 56,2
168	Ažuolų g. 14, LT-39188 Diliauskų k.	57,9 / 51,9	59,0 / 52,7	55,2 / 48,7	62,7 / 56,3
169	Ažuolų g. 16, LT-39188 Diliauskų k.	58,0 / 52,6	59,1 / 53,3	55,3 / 49,4	62,8 / 57,0
170	Ažuolų g. 18, LT-39188 Diliauskų k.	58,3 / 53,2	59,4 / 53,9	55,6 / 50,0	63,1 / 57,6
171	Ažuolų g. 20, LT-39188 Diliauskų k.	58,8 / 53,9	59,8 / 54,7	56,0 / 50,7	63,5 / 58,3
172	Ažuolų g. 22, LT-39188 Diliauskų k.	59,2 / 54,5	60,2 / 55,3	56,4 / 51,3	63,9 / 59,0
173	Ažuolų g. 24, LT-39188 Diliauskų k.	62,2 / 58,4	63,2 / 59,1	59,3 / 55,0	66,8 / 62,7
174	Ažuolų g. 26, LT-39188 Diliauskų k.	62,2 / 57,8	63,2 / 58,5	59,3 / 54,4	66,8 / 62,1
175	Ažuolų g. 28, LT-39188 Diliauskų k.	61,3 / 57,1	62,4 / 58,0	58,5 / 53,9	66,1 / 61,5
176	Papyvesių g. 2, LT-39187 Papyvesių k.	61,2 / 55,6	62,2 / 56,4	58,3 / 52,4	65,8 / 60,0
177	Papyvesių g. 4, LT-39187 Papyvesių k.	59,8 / 55,0	60,9 / 55,9	57,1 / 51,9	64,6 / 59,5
178	Papyvesių g. 6, LT-39187 Papyvesių k.	59,9 / 54,6	61,0 / 55,6	57,2 / 51,5	64,7 / 59,1
179	Papyvesių g. 8, LT-39187 Papyvesių k.	59,8 / 55,5	61,0 / 56,5	57,2 / 52,5	64,7 / 60,1
180	Papyvesių g. 10, LT-39187 Papyvesių k.	58,4 / 53,3	59,6 / 54,3	55,8 / 50,3	63,3 / 57,9
181	Papyvesių g. 12, LT-39187 Papyvesių k.	59,3 / 55,4	60,5 / 56,4	56,7 / 52,5	64,2 / 60,0
182	Papyvesių g. 14, LT-39187 Papyvesių k.	59,6 / 55,4	60,8 / 56,5	57,0 / 52,5	64,5 / 60,1
183	Papyvesių g. 16, LT-39187 Papyvesių k.	59,2 / 55,7	60,4 / 56,9	56,6 / 53,0	64,0 / 60,5
184	Biržų g. 2, LT-39187 Papyvesių k.	57,7 / 55,7	58,9 / 56,8	55,1 / 53,0	62,6 / 60,5



Sutartiniai žymėjimai

9 Kelio kilometras

Planuojami keliai

- Kelio A10 asfalto krašto riba
- Jungiamųjų ir kitų kelių asfalto krašto riba
- Pėsčiųjų ir dviračių takai
- Planuojamas kelio sklypas
- išperkami pastatai
- Siūlomos triukšmo užtvartos

Pastatai

- Gyvenamieji
- Kiti
- Kelio A10 sklypai
- Sklypai
- Geležinkeliai

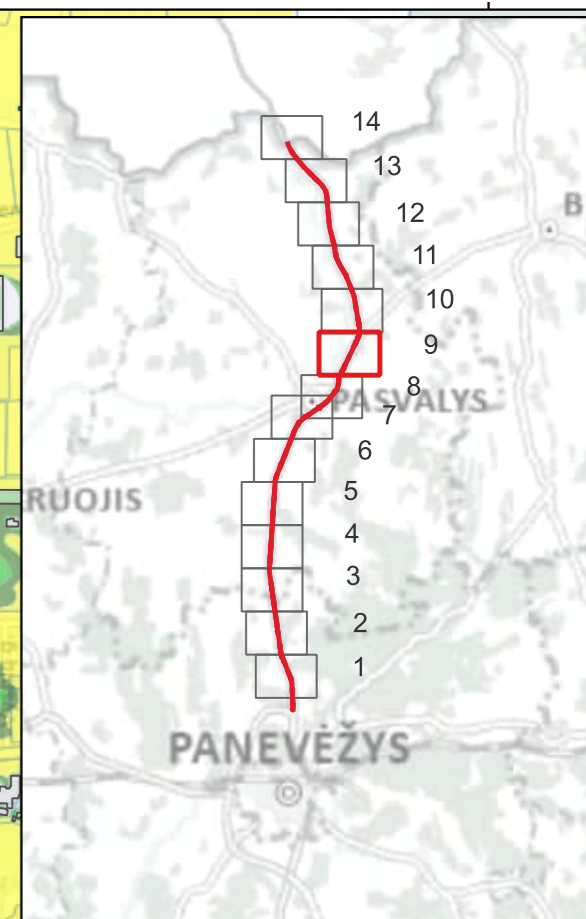
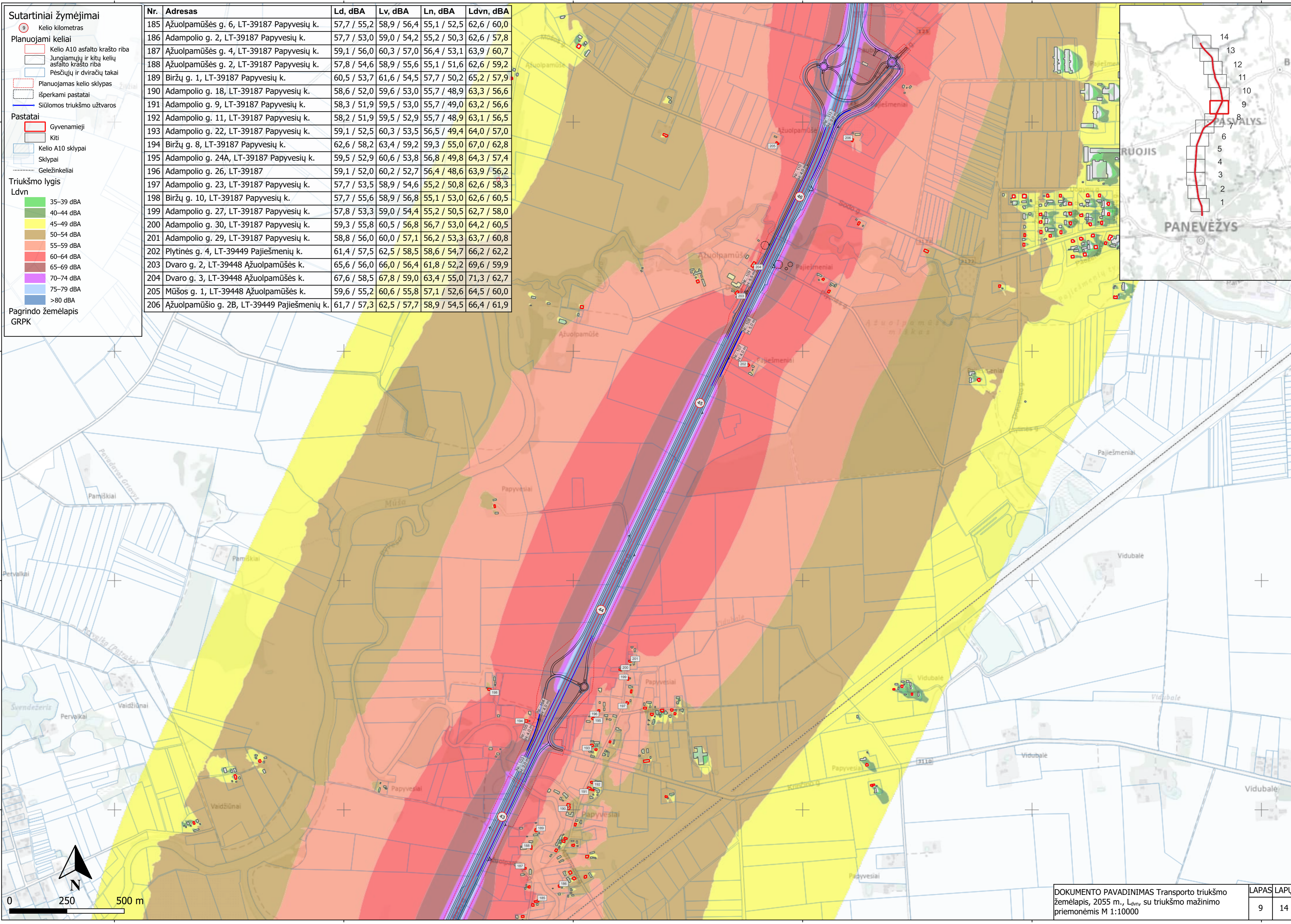
Triukšmo lygis

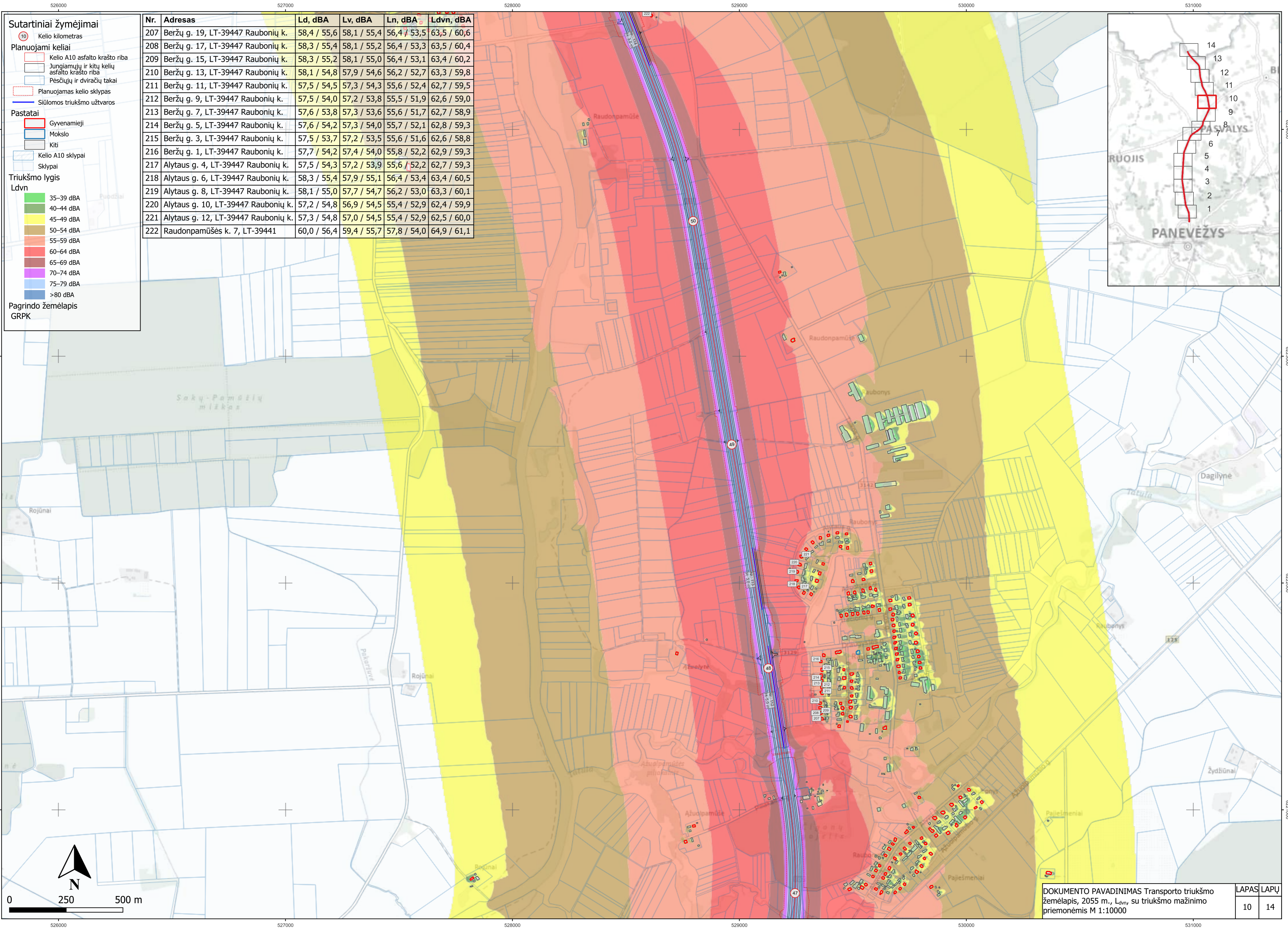
Ldvn

- 35–39 dBA
- 40–44 dBA
- 45–49 dBA
- 50–54 dBA
- 55–59 dBA
- 60–64 dBA
- 65–69 dBA
- 70–74 dBA
- 75–79 dBA
- >80 dBA

Pagrindo žemėlapis
GRPK

Nr.	Adresas	Ld, dBA	Lv, dBA	Ln, dBA	Ldvn, dBA
185	Ažuolpamūšės g. 6, LT-39187 Papyvesių k.	57,7 / 55,2	58,9 / 56,4	55,1 / 52,5	62,6 / 60,0
186	Adampolio g. 2, LT-39187 Papyvesių k.	57,7 / 53,0	59,0 / 54,2	55,2 / 50,3	62,6 / 57,8
187	Ažuolpamūšės g. 4, LT-39187 Papyvesių k.	59,1 / 56,0	60,3 / 57,0	56,4 / 53,1	63,9 / 60,7
188	Ažuolpamūšės g. 2, LT-39187 Papyvesių k.	57,8 / 54,6	58,9 / 55,6	55,1 / 51,6	62,6 / 59,2
189	Biržų g. 1, LT-39187 Papyvesių k.	60,5 / 53,7	61,6 / 54,5	57,7 / 50,2	65,2 / 57,9
190	Adampolio g. 18, LT-39187 Papyvesių k.	58,6 / 52,0	59,6 / 53,0	55,7 / 48,9	63,3 / 56,6
191	Adampolio g. 9, LT-39187 Papyvesių k.	58,3 / 51,9	59,5 / 53,0	55,7 / 49,0	63,2 / 56,6
192	Adampolio g. 11, LT-39187 Papyvesių k.	58,2 / 51,9	59,5 / 52,9	55,7 / 48,9	63,1 / 56,5
193	Adampolio g. 22, LT-39187 Papyvesių k.	59,1 / 52,5	60,3 / 53,5	56,5 / 49,4	64,0 / 57,0
194	Biržų g. 8, LT-39187 Papyvesių k.	62,6 / 58,2	63,4 / 59,2	59,3 / 55,0	67,0 / 62,8
195	Adampolio g. 24A, LT-39187 Papyvesių k.	59,5 / 52,9	60,6 / 53,8	56,8 / 49,8	64,3 / 57,4
196	Adampolio g. 26, LT-39187	59,1 / 52,0	60,2 / 52,7	56,4 / 48,6	63,9 / 56,2
197	Adampolio g. 23, LT-39187 Papyvesių k.	57,7 / 53,5	58,9 / 54,6	55,2 / 50,8	62,6 / 58,3
198	Biržų g. 10, LT-39187 Papyvesių k.	57,7 / 55,6	58,9 / 56,8	55,1 / 53,0	62,6 / 60,5
199	Adampolio g. 27, LT-39187 Papyvesių k.	57,8 / 53,3	59,0 / 54,4	55,2 / 50,5	62,7 / 58,0
200	Adampolio g. 30, LT-39187 Papyvesių k.	59,3 / 55,8	60,5 / 56,8	56,7 / 53,0	64,2 / 60,5
201	Adampolio g. 29, LT-39187 Papyvesių k.	58,8 / 56,0	60,0 / 57,1	56,2 / 53,3	63,7 / 60,8
202	Plytinės g. 4, LT-39449 Pajiešmenių k.	61,4 / 57,5	62,5 / 58,5	58,6 / 54,7	66,2 / 62,2
203	Dvaro g. 2, LT-39448 Ažuolpamūšės k.	65,6 / 56,0	66,0 / 56,4	61,8 / 52,2	69,6 / 59,9
204	Dvaro g. 3, LT-39448 Ažuolpamūšės k.	67,6 / 58,5	67,8 / 59,0	63,4 / 55,0	71,3 / 62,7
205	Mūšos g. 1, LT-39448 Ažuolpamūšės k.	59,6 / 55,2	60,6 / 55,8	57,1 / 52,6	64,5 / 60,0
206	Ažuolpamūšio g. 2B, LT-39449 Pajiešmenių k.	61,7 / 57,3	62,5 / 57,7	58,9 / 54,5	66,4 / 61,9





Sutartiniai žymėjimai

- 10 Kelio kilometras

Planuojami keliai

- Kelio A10 asfalto krašto riba
- Jungiamųjų ir kitų kelių asfalto krašto riba
- Pėsčiųjų ir dviračių takai
- Planuojamas kelio skyrupas
- Siūlomos triukšmo užtvartos

Pastatai

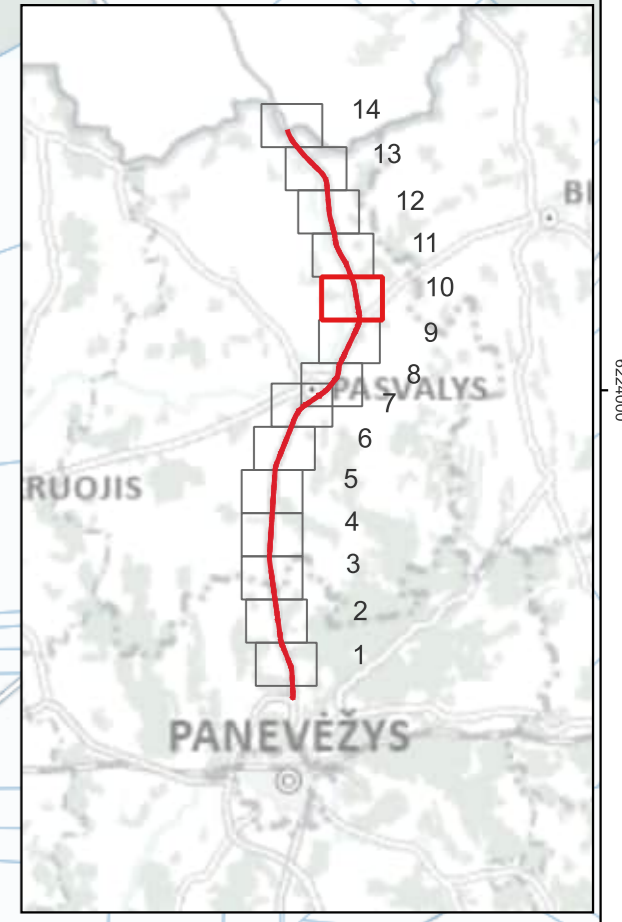
- Gyvenamieji
- Mokslų
- Kiti
- Kelio A10 skyrupai
- Skyrupai

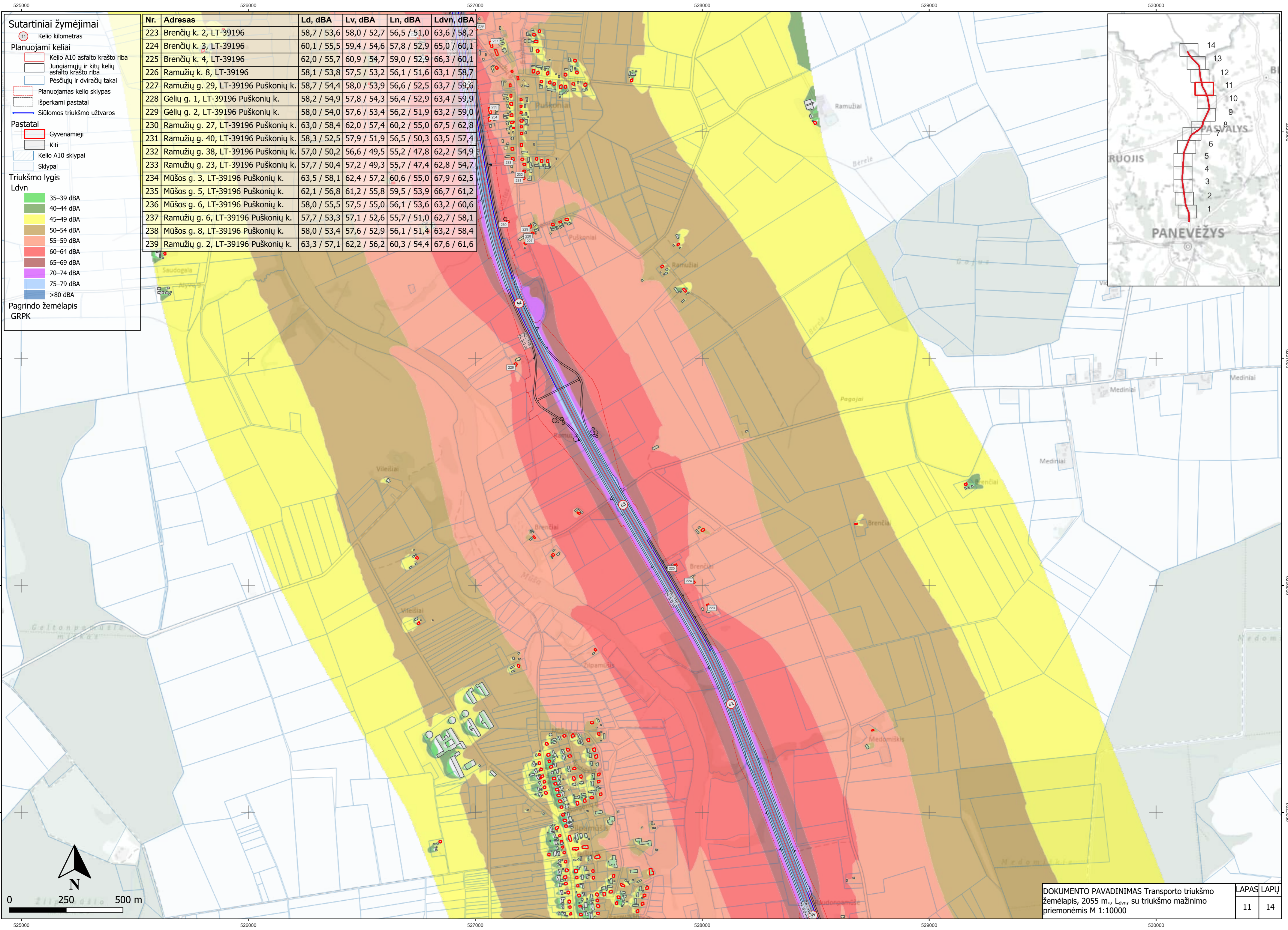
Triukšmo lygis Ldvn

- 35–39 dBA
- 40–44 dBA
- 45–49 dBA
- 50–54 dBA
- 55–59 dBA
- 60–64 dBA
- 65–69 dBA
- 70–74 dBA
- 75–79 dBA
- >80 dBA

Pagrindo žemėlapis GRPK

Nr.	Adresas	Ld, dBA	Lv, dBA	Ln, dBA	Ldvn, dBA
207	Beržų g. 19, LT-39447 Raubonių k.	58,4 / 55,6	58,1 / 55,4	56,4 / 53,5	63,5 / 60,6
208	Beržų g. 17, LT-39447 Raubonių k.	58,3 / 55,4	58,1 / 55,2	56,4 / 53,3	63,5 / 60,4
209	Beržų g. 15, LT-39447 Raubonių k.	58,3 / 55,2	58,1 / 55,0	56,4 / 53,1	63,4 / 60,2
210	Beržų g. 13, LT-39447 Raubonių k.	58,1 / 54,8	57,9 / 54,6	56,2 / 52,7	63,3 / 59,8
211	Beržų g. 11, LT-39447 Raubonių k.	57,5 / 54,5	57,3 / 54,3	55,6 / 52,4	62,7 / 59,5
212	Beržų g. 9, LT-39447 Raubonių k.	57,5 / 54,0	57,2 / 53,8	55,5 / 51,9	62,6 / 59,0
213	Beržų g. 7, LT-39447 Raubonių k.	57,6 / 53,8	57,3 / 53,6	55,6 / 51,7	62,7 / 58,9
214	Beržų g. 5, LT-39447 Raubonių k.	57,6 / 54,2	57,3 / 54,0	55,7 / 52,1	62,8 / 59,3
215	Beržų g. 3, LT-39447 Raubonių k.	57,5 / 53,7	57,2 / 53,5	55,6 / 51,6	62,6 / 58,8
216	Beržų g. 1, LT-39447 Raubonių k.	57,7 / 54,2	57,4 / 54,0	55,8 / 52,2	62,9 / 59,3
217	Alytaus g. 4, LT-39447 Raubonių k.	57,5 / 54,3	57,2 / 53,9	55,6 / 52,2	62,7 / 59,3
218	Alytaus g. 6, LT-39447 Raubonių k.	58,3 / 55,4	57,9 / 55,1	56,4 / 53,4	63,4 / 60,5
219	Alytaus g. 8, LT-39447 Raubonių k.	58,1 / 55,0	57,7 / 54,7	56,2 / 53,0	63,3 / 60,1
220	Alytaus g. 10, LT-39447 Raubonių k.	57,2 / 54,8	56,9 / 54,5	55,4 / 52,9	62,4 / 59,9
221	Alytaus g. 12, LT-39447 Raubonių k.	57,3 / 54,8	57,0 / 54,5	55,4 / 52,9	62,5 / 60,0
222	Raudonpamūšės k. 7, LT-39441	60,0 / 56,4	59,4 / 55,7	57,8 / 54,0	64,9 / 61,1





Sutartiniai žymėjimai

11 Kelio kilometras

Planuojami keliai

- Kelio A10 asfalto krašto riba
- Jungiamųjų ir kitų kelių asfalto krašto riba
- Pėsčiųjų ir dviračių takai
- Planuojamas kelio sklypas
- Išperkami pastatai
- Siūlomos triukšmo užtvartos

Pastatai

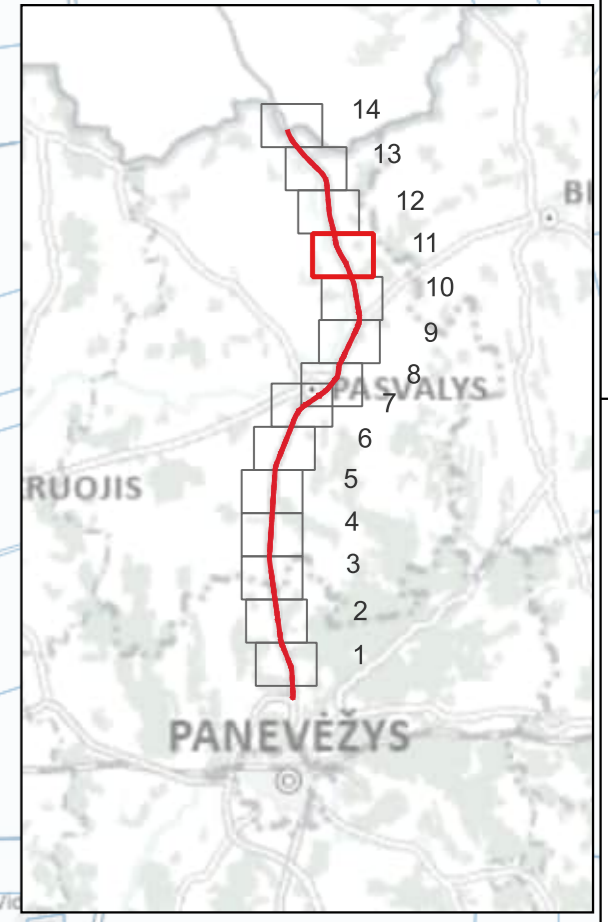
- Gyvenamieji
- Kiti
- Kelio A10 sklypai
- Sklypai

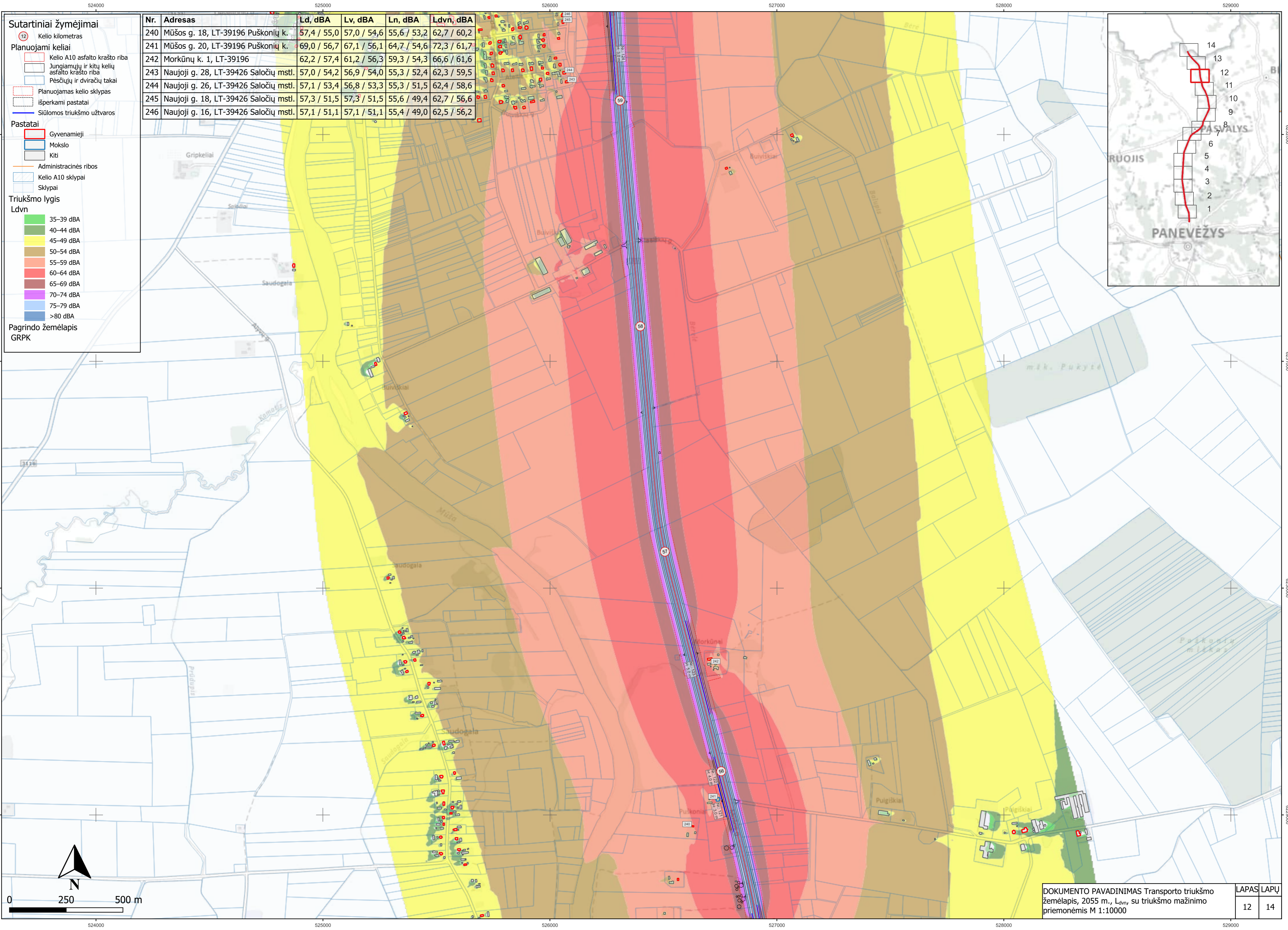
Triukšmo lygis Ldvn

- 35-39 dBA
- 40-44 dBA
- 45-49 dBA
- 50-54 dBA
- 55-59 dBA
- 60-64 dBA
- 65-69 dBA
- 70-74 dBA
- 75-79 dBA
- >80 dBA

Pagrindo žemėlapis GRPK

Nr.	Adresas	Ld, dBA	Lv, dBA	Ln, dBA	Ldvn, dBA
223	Brenčių k. 2, LT-39196	58,7 / 53,6	58,0 / 52,7	56,5 / 51,0	63,6 / 58,2
224	Brenčių k. 3, LT-39196	60,1 / 55,5	59,4 / 54,6	57,8 / 52,9	65,0 / 60,1
225	Brenčių k. 4, LT-39196	62,0 / 55,7	60,9 / 54,7	59,0 / 52,9	66,3 / 60,1
226	Ramužių k. 8, LT-39196	58,1 / 53,8	57,5 / 53,2	56,1 / 51,6	63,1 / 58,7
227	Ramužių g. 29, LT-39196 Puškonių k.	58,7 / 54,4	58,0 / 53,9	56,6 / 52,5	63,7 / 59,6
228	Gėlių g. 1, LT-39196 Puškonių k.	58,2 / 54,9	57,8 / 54,3	56,4 / 52,9	63,4 / 59,9
229	Gėlių g. 2, LT-39196 Puškonių k.	58,0 / 54,0	57,6 / 53,4	56,2 / 51,9	63,2 / 59,0
230	Ramužių g. 27, LT-39196 Puškonių k.	63,0 / 58,4	62,0 / 57,4	60,2 / 55,0	67,5 / 62,8
231	Ramužių g. 40, LT-39196 Puškonių k.	58,3 / 52,5	57,9 / 51,9	56,5 / 50,3	63,5 / 57,4
232	Ramužių g. 38, LT-39196 Puškonių k.	57,0 / 50,2	56,6 / 49,5	55,2 / 47,8	62,2 / 54,9
233	Ramužių g. 23, LT-39196 Puškonių k.	57,7 / 50,4	57,2 / 49,3	55,7 / 47,4	62,8 / 54,7
234	Mūšos g. 3, LT-39196 Puškonių k.	63,5 / 58,1	62,4 / 57,2	60,6 / 55,0	67,9 / 62,5
235	Mūšos g. 5, LT-39196 Puškonių k.	62,1 / 56,8	61,2 / 55,8	59,5 / 53,9	66,7 / 61,2
236	Mūšos g. 6, LT-39196 Puškonių k.	58,0 / 55,5	57,5 / 55,0	56,1 / 53,6	63,2 / 60,6
237	Ramužių g. 6, LT-39196 Puškonių k.	57,7 / 53,3	57,1 / 52,6	55,7 / 51,0	62,7 / 58,1
238	Mūšos g. 8, LT-39196 Puškonių k.	58,0 / 53,4	57,6 / 52,9	56,1 / 51,4	63,2 / 58,4
239	Ramužių g. 2, LT-39196 Puškonių k.	63,3 / 57,1	62,2 / 56,2	60,3 / 54,4	67,6 / 61,6





Sutartiniai žymėjimai

- 12 Kelio kilometras

Planuojami keliai

- Kelio A10 asfalto krašto riba
- Jungiamųjų ir kitų kelių asfalto krašto riba
- Pėsčiųjų ir dviračių takai
- Planuojamas kelio sklypas
- išperkami pastatai
- Siūlomos triukšmo užtvartos

Pastatai

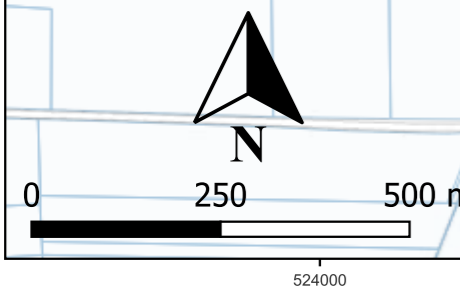
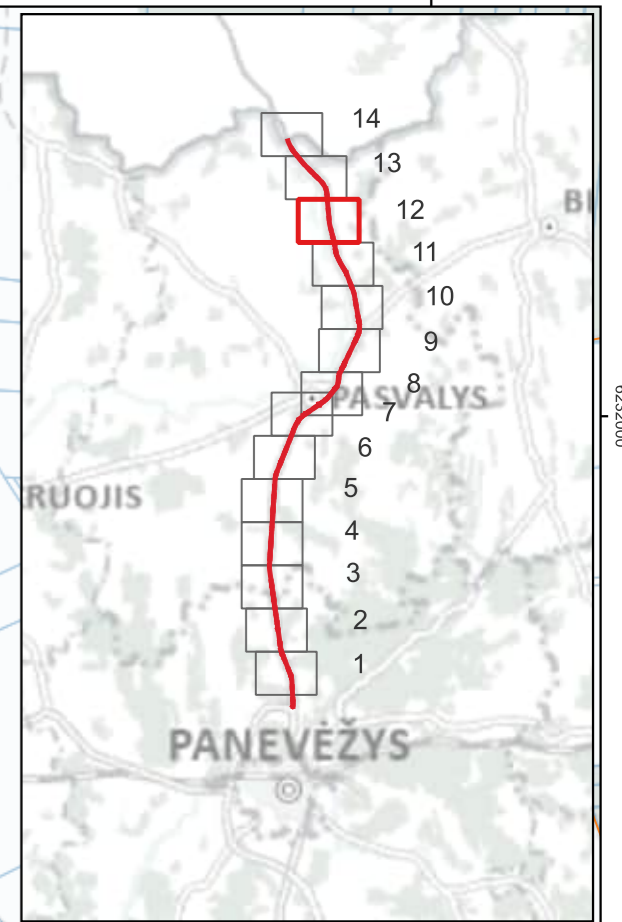
- Gyvenamieji
- Mokslų
- Kiti
- Administracinės ribos
- Kelio A10 sklypai
- Sklypai

Triukšmo lygis L_{dvn}

- 35–39 dBA
- 40–44 dBA
- 45–49 dBA
- 50–54 dBA
- 55–59 dBA
- 60–64 dBA
- 65–69 dBA
- 70–74 dBA
- 75–79 dBA
- >80 dBA

Pagrindo žemėlapis GRPK

Nr.	Adresas	Ld, dBA	Lv, dBA	Ln, dBA	Ldvn, dBA
240	Mūšos g. 18, LT-39196 Puškonių k.	57,4 / 55,0	57,0 / 54,6	55,6 / 53,2	62,7 / 60,2
241	Mūšos g. 20, LT-39196 Puškonių k.	69,0 / 56,7	67,1 / 56,1	64,7 / 54,6	72,3 / 61,7
242	Morkūnų k. 1, LT-39196	62,2 / 57,4	61,2 / 56,3	59,3 / 54,3	66,6 / 61,6
243	Naujoji g. 28, LT-39426 Saločių mstl.	57,0 / 54,2	56,9 / 54,0	55,3 / 52,4	62,3 / 59,5
244	Naujoji g. 26, LT-39426 Saločių mstl.	57,1 / 53,4	56,8 / 53,3	55,3 / 51,5	62,4 / 58,6
245	Naujoji g. 18, LT-39426 Saločių mstl.	57,3 / 51,5	57,3 / 51,5	55,6 / 49,4	62,7 / 56,6
246	Naujoji g. 16, LT-39426 Saločių mstl.	57,1 / 51,1	57,1 / 51,1	55,4 / 49,0	62,5 / 56,2



Sutartiniai žymėjimai

13 Kelio kilometras

Planuojami keliai

- Kelio A10 asfalto krašto riba
- Jungiamųjų ir kitų kelių asfalto krašto riba
- Pėsčiųjų ir dviračių takai
- Planuojamas kelio sklypas
- išperkami pastatai
- Siūlomoms triukšmo užtvartoms

Pastatai

- Gyvenamieji
- Gydymo
- Mokslai
- Kiti
- Kelio A10 sklypai
- Sklypai

Triukšmo lygis

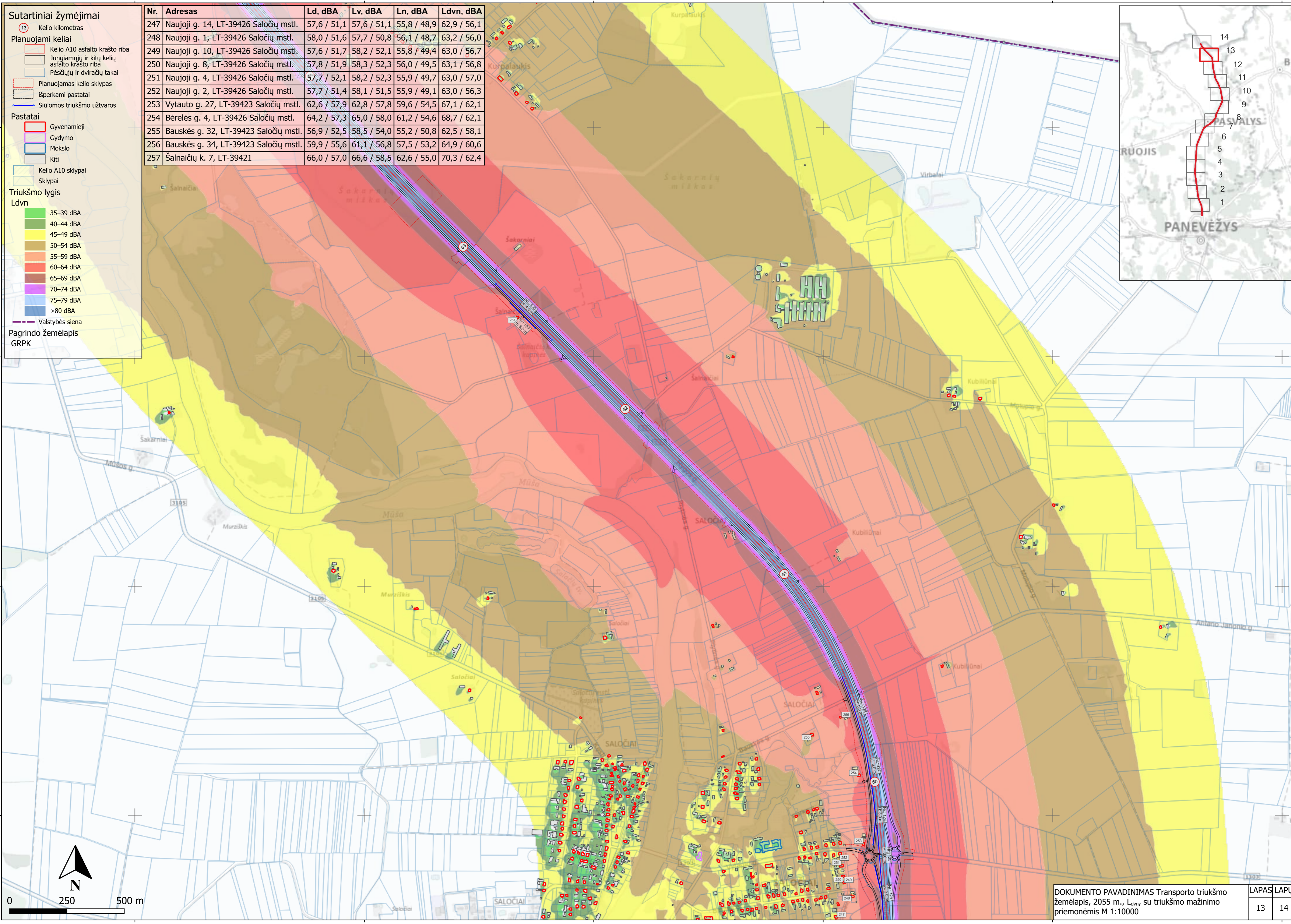
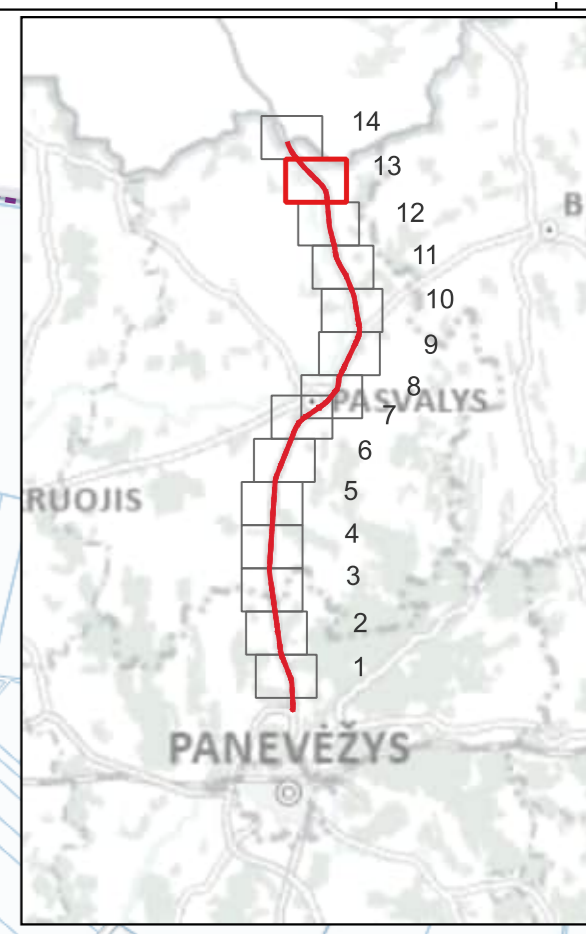
Ldvn

- 35–39 dBA
- 40–44 dBA
- 45–49 dBA
- 50–54 dBA
- 55–59 dBA
- 60–64 dBA
- 65–69 dBA
- 70–74 dBA
- 75–79 dBA
- >80 dBA

Valstybės siena

Pagrindo žemėlapis GRPK

Nr.	Adresas	Ld, dBA	Lv, dBA	Ln, dBA	Ldvn, dBA
247	Naujoji g. 14, LT-39426 Saločių mstl.	57,6 / 51,1	57,6 / 51,1	55,8 / 48,9	62,9 / 56,1
248	Naujoji g. 1, LT-39426 Saločių mstl.	58,0 / 51,6	57,7 / 50,8	56,1 / 48,7	63,2 / 56,0
249	Naujoji g. 10, LT-39426 Saločių mstl.	57,6 / 51,7	58,2 / 52,1	55,8 / 49,4	63,0 / 56,7
250	Naujoji g. 8, LT-39426 Saločių mstl.	57,8 / 51,9	58,3 / 52,3	56,0 / 49,5	63,1 / 56,8
251	Naujoji g. 4, LT-39426 Saločių mstl.	57,7 / 52,1	58,2 / 52,3	55,9 / 49,7	63,0 / 57,0
252	Naujoji g. 2, LT-39426 Saločių mstl.	57,7 / 51,4	58,1 / 51,5	55,9 / 49,1	63,0 / 56,3
253	Vytauto g. 27, LT-39423 Saločių mstl.	62,6 / 57,9	62,8 / 57,8	59,6 / 54,5	67,1 / 62,1
254	Bėrelės g. 4, LT-39426 Saločių mstl.	64,2 / 57,3	65,0 / 58,0	61,2 / 54,6	68,7 / 62,1
255	Bauskės g. 32, LT-39423 Saločių mstl.	56,9 / 52,5	58,5 / 54,0	55,2 / 50,8	62,5 / 58,1
256	Bauskės g. 34, LT-39423 Saločių mstl.	59,9 / 55,6	61,1 / 56,8	57,5 / 53,2	64,9 / 60,6
257	Šalnaičių k. 7, LT-39421	66,0 / 57,0	66,6 / 58,5	62,6 / 55,0	70,3 / 62,4



Sutartiniai žymėjimai

14 Kelio kilometras

Planuojami keliai

- Kelio A10 asfalto krašto riba
- Jungiamųjų ir kitų kelių asfalto krašto riba
- Automobilių stovėjimo aikštelė
- Pėsčiųjų ir dviračių takai
- Planuojamas kelio sklypas
- išperkami pastatai
- Siūlomos triukšmo užtvartos

Pastatai

- Gyvenamieji
- Kiti
- Kelio A10 sklypai
- Sklypai
- „Rail Baltica“ geležinkelio linija

Triukšmo lygis

Ldvn

- 35–39 dBA
- 40–44 dBA
- 45–49 dBA
- 50–54 dBA
- 55–59 dBA
- 60–64 dBA
- 65–69 dBA
- 70–74 dBA
- 75–79 dBA
- >80 dBA

Valstybės siena

Pagrindo žemėlapis GRPK

Nr.	Adresas	Ld, dBA	Lv, dBA	Ln, dBA	Ldvn, dBA
258	Liepų g. 2, LT-39421 Škilinпамūšio k.	65,1 / 56,7	65,9 / 57,9	62,0 / 54,2	69,6 / 61,7
259	Liepų g. 6, LT-39421 Škilinпамūšio k.	62,9 / 54,7	63,8 / 55,9	60,0 / 52,3	67,5 / 59,8
260	Liepų g. 1, LT-39421 Škilinпамūšio k.	60,2 / 56,2	61,7 / 57,7	58,3 / 54,4	65,6 / 61,7
261	Pasienio g. 4, LT-39421 Škilinпамūšio k.	56,9 / 56,0	58,6 / 57,7	55,3 / 54,4	62,5 / 61,6

