

**Sutartiniai žymėjimai**

1 Kelio kilometras

**Planuojami keliai**

- Kelio A10 asfalto krašto riba
- Jungiamųjų ir kitų kelių asfalto krašto riba
- Pėsčiųjų ir dviračių takai
- Planuojamas kelio sklypas
- išperkami pastatai
- Siūlomos triukšmo užtvartos

**Pastatai**

- Gyvenamieji
- Mokslų
- Viešbučių
- Kiti
- Kelio A10 sklypai
- Sklypai

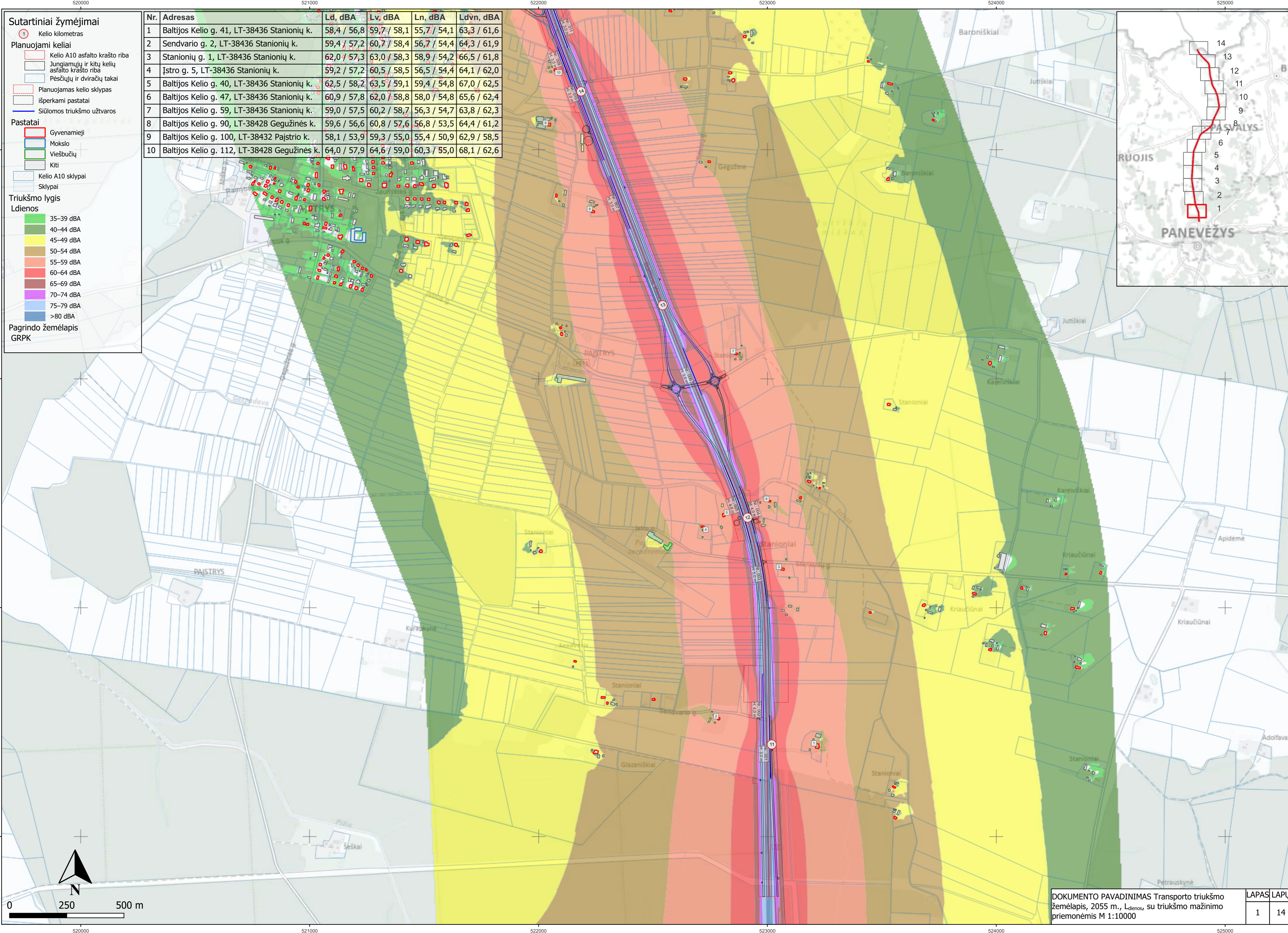
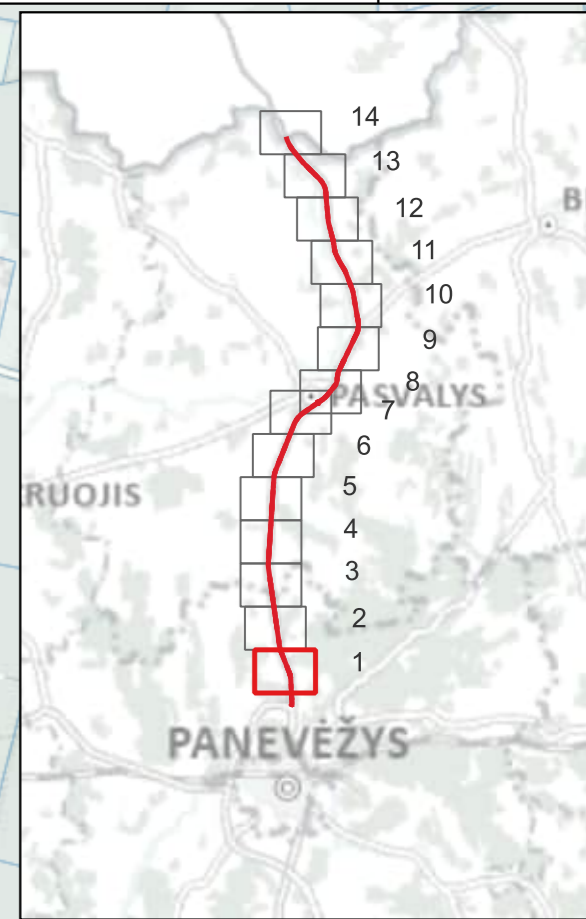
**Triukšmo lygis**

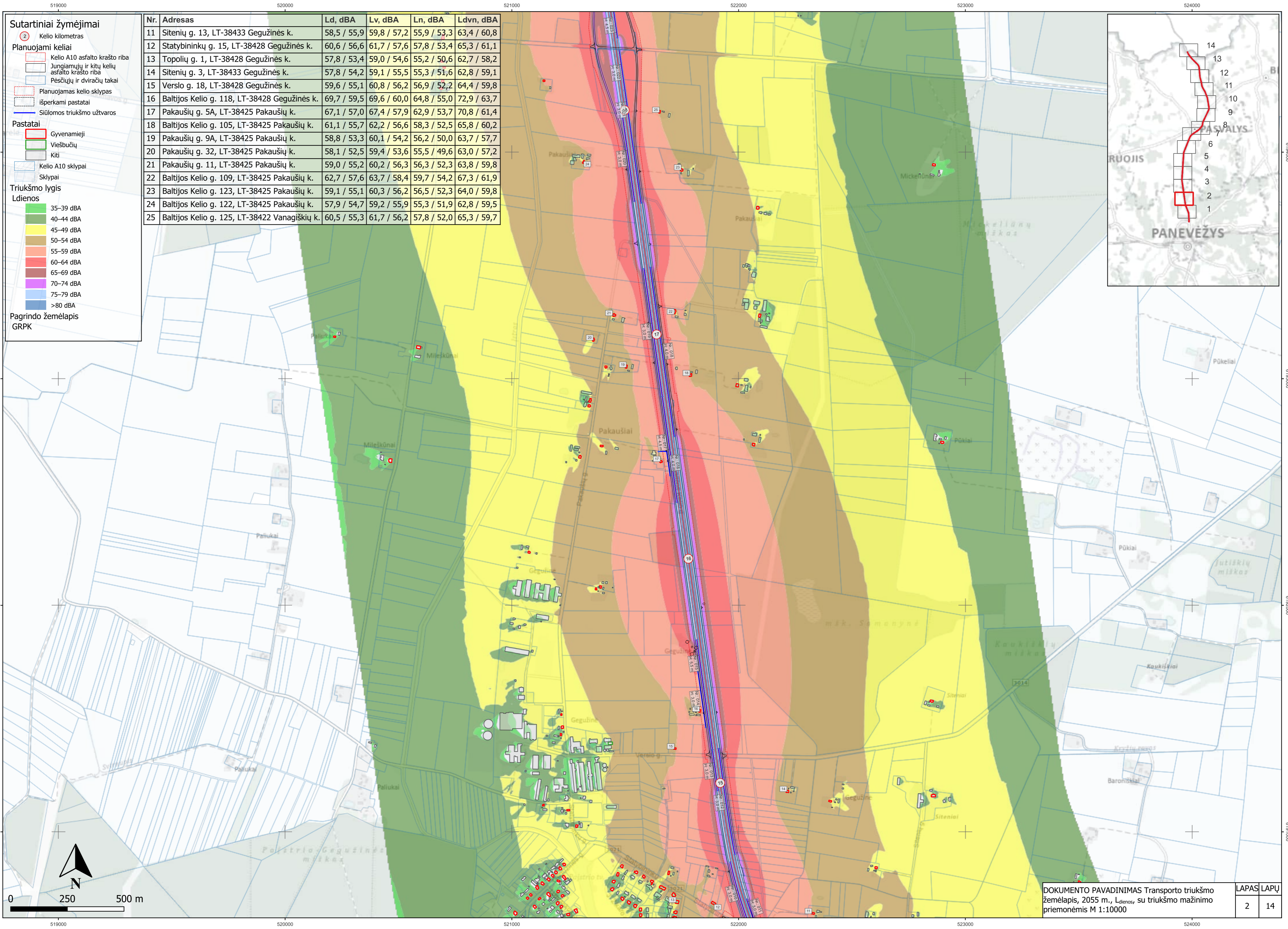
Ldienos

- 35–39 dBA
- 40–44 dBA
- 45–49 dBA
- 50–54 dBA
- 55–59 dBA
- 60–64 dBA
- 65–69 dBA
- 70–74 dBA
- 75–79 dBA
- >80 dBA

Pagrindo žemėlapis GRPK

| Nr. | Adresas                                      | Ld, dBA     | Lv, dBA     | Ln, dBA     | Ldvn, dBA   |
|-----|--|-------------|-------------|-------------|-------------|
| 1   | Baltijos Kelio g. 41, LT-38436 Stanionių k.  | 58,4 / 56,8 | 59,7 / 58,1 | 55,7 / 54,1 | 63,3 / 61,6 |
| 2   | Sendvario g. 2, LT-38436 Stanionių k.        | 59,4 / 57,2 | 60,7 / 58,4 | 56,7 / 54,4 | 64,3 / 61,9 |
| 3   | Stanionių g. 1, LT-38436 Stanionių k.        | 62,0 / 57,3 | 63,0 / 58,3 | 58,9 / 54,2 | 66,5 / 61,8 |
| 4   | Ištro g. 5, LT-38436 Stanionių k.            | 59,2 / 57,2 | 60,5 / 58,5 | 56,5 / 54,4 | 64,1 / 62,0 |
| 5   | Baltijos Kelio g. 40, LT-38436 Stanionių k.  | 62,5 / 58,2 | 63,5 / 59,1 | 59,4 / 54,8 | 67,0 / 62,5 |
| 6   | Baltijos Kelio g. 47, LT-38436 Stanionių k.  | 60,9 / 57,8 | 62,0 / 58,8 | 58,0 / 54,8 | 65,6 / 62,4 |
| 7   | Baltijos Kelio g. 59, LT-38436 Stanionių k.  | 59,0 / 57,5 | 60,2 / 58,7 | 56,3 / 54,7 | 63,8 / 62,3 |
| 8   | Baltijos Kelio g. 90, LT-38428 Gegužinės k.  | 59,6 / 56,6 | 60,8 / 57,6 | 56,8 / 53,5 | 64,4 / 61,2 |
| 9   | Baltijos Kelio g. 100, LT-38432 Pajstrio k.  | 58,1 / 53,9 | 59,3 / 55,0 | 55,4 / 50,9 | 62,9 / 58,5 |
| 10  | Baltijos Kelio g. 112, LT-38428 Gegužinės k. | 64,0 / 57,9 | 64,6 / 59,0 | 60,3 / 55,0 | 68,1 / 62,6 |





**Sutartiniai žymėjimai**

② Kelio kilometras

**Planuojami keliai**

- Kelio A10 asfalto krašto riba
- Jungiamųjų ir kitų kelių asfalto krašto riba
- Pėsčiųjų ir dviračių takai
- Planuojamas kelio sklypas
- išperkami pastatai
- Siūlomos triukšmo užtvartos

**Pastatai**

- Gyvenamieji
- Viešbučių
- Kiti
- Kelio A10 sklypai
- Sklypai

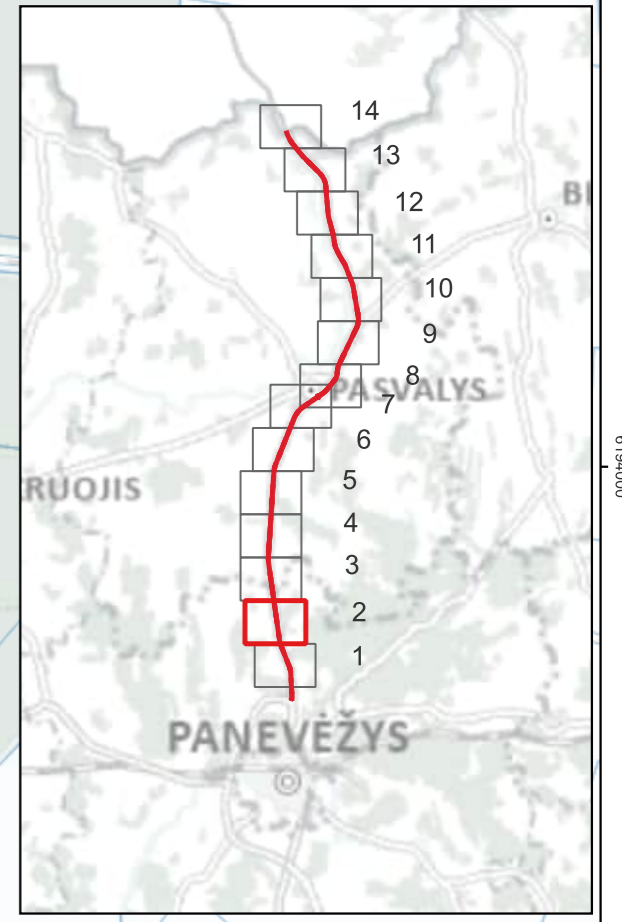
**Triukšmo lygis**

**Ldienos**

- 35–39 dBA
- 40–44 dBA
- 45–49 dBA
- 50–54 dBA
- 55–59 dBA
- 60–64 dBA
- 65–69 dBA
- 70–74 dBA
- 75–79 dBA
- >80 dBA

Pagrindo žemėlapis  
GRPK

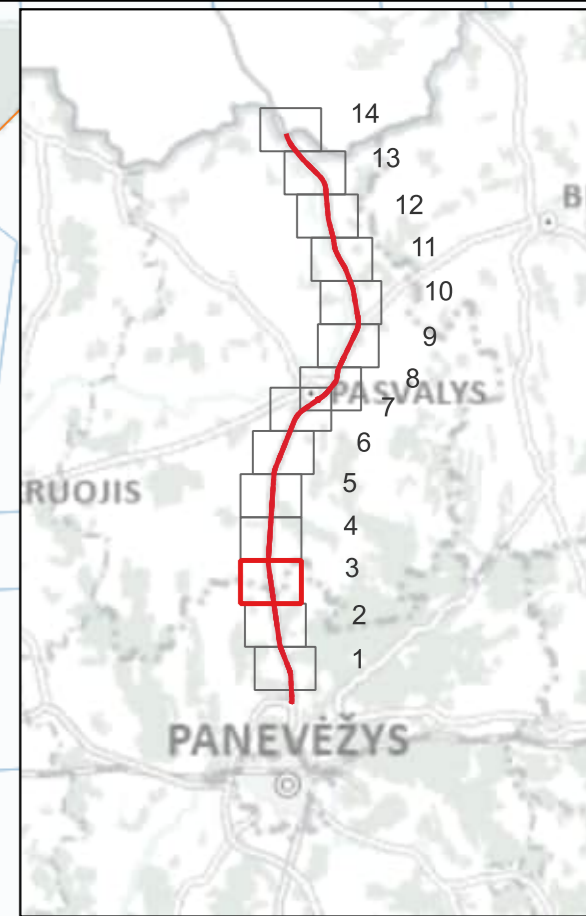
| Nr. | Adresas                                       | Ld, dBA     | Lv, dBA     | Ln, dBA     | Ldvn, dBA   |
|-----|---|-------------|-------------|-------------|-------------|
| 11  | Sitenių g. 13, LT-38433 Gegužinės k.          | 58,5 / 55,9 | 59,8 / 57,2 | 55,9 / 53,3 | 63,4 / 60,8 |
| 12  | Statybininkų g. 15, LT-38428 Gegužinės k.     | 60,6 / 56,6 | 61,7 / 57,6 | 57,8 / 53,4 | 65,3 / 61,1 |
| 13  | Topolių g. 1, LT-38428 Gegužinės k.           | 57,8 / 53,4 | 59,0 / 54,6 | 55,2 / 50,6 | 62,7 / 58,2 |
| 14  | Sitenių g. 3, LT-38433 Gegužinės k.           | 57,8 / 54,2 | 59,1 / 55,5 | 55,3 / 51,6 | 62,8 / 59,1 |
| 15  | Verslo g. 18, LT-38428 Gegužinės k.           | 59,6 / 55,1 | 60,8 / 56,2 | 56,9 / 52,2 | 64,4 / 59,8 |
| 16  | Baltijos Kelio g. 118, LT-38428 Gegužinės k.  | 69,7 / 59,5 | 69,6 / 60,0 | 64,8 / 55,0 | 72,9 / 63,7 |
| 17  | Pakaušių g. 5A, LT-38425 Pakaušių k.          | 67,1 / 57,0 | 67,4 / 57,9 | 62,9 / 53,7 | 70,8 / 61,4 |
| 18  | Baltijos Kelio g. 105, LT-38425 Pakaušių k.   | 61,1 / 55,7 | 62,2 / 56,6 | 58,3 / 52,5 | 65,8 / 60,2 |
| 19  | Pakaušių g. 9A, LT-38425 Pakaušių k.          | 58,8 / 53,3 | 60,1 / 54,2 | 56,2 / 50,0 | 63,7 / 57,7 |
| 20  | Pakaušių g. 32, LT-38425 Pakaušių k.          | 58,1 / 52,5 | 59,4 / 53,6 | 55,5 / 49,6 | 63,0 / 57,2 |
| 21  | Pakaušių g. 11, LT-38425 Pakaušių k.          | 59,0 / 55,2 | 60,2 / 56,3 | 56,3 / 52,3 | 63,8 / 59,8 |
| 22  | Baltijos Kelio g. 109, LT-38425 Pakaušių k.   | 62,7 / 57,6 | 63,7 / 58,4 | 59,7 / 54,2 | 67,3 / 61,9 |
| 23  | Baltijos Kelio g. 123, LT-38425 Pakaušių k.   | 59,1 / 55,1 | 60,3 / 56,2 | 56,5 / 52,3 | 64,0 / 59,8 |
| 24  | Baltijos Kelio g. 122, LT-38425 Pakaušių k.   | 57,9 / 54,7 | 59,2 / 55,9 | 55,3 / 51,9 | 62,8 / 59,5 |
| 25  | Baltijos Kelio g. 125, LT-38422 Vanagiškių k. | 60,5 / 55,3 | 61,7 / 56,2 | 57,8 / 52,0 | 65,3 / 59,7 |



### Sutartiniai žymėjimai

- 3 Kelio kilometras
- Planuojami keliai**
  - Kelio A10 asfalto krašto riba
  - Jungiamųjų ir kitų kelių asfalto krašto riba
  - Pėsčiųjų ir dviračių takai
  - Planuojamas kelio sklypas
  - išperkami pastatai
  - Siūlomoms triukšmo užtvartos
- Pastatai**
  - Gyvenamieji
  - Kiti
  - Administracinės ribos
  - Kelio A10 sklypai
  - Sklypai
- Triukšmo lygis**
- Ldienos**
  - 35–39 dBA
  - 40–44 dBA
  - 45–49 dBA
  - 50–54 dBA
  - 55–59 dBA
  - 60–64 dBA
  - 65–69 dBA
  - 70–74 dBA
  - 75–79 dBA
  - >80 dBA
- Pagrindo žemėlapis GRPK

| Nr. | Adresas  | Ld, dBA     | Lv, dBA     | Ln, dBA     | Ldvn, dBA   |
|-----|--|-------------|-------------|-------------|-------------|
| 26  | Baltijos Kelio g. 127, LT-38422 Vanagiškių k.  | 62,7 / 58,3 | 63,7 / 59,0 | 59,6 / 54,7 | 67,2 / 62,5 |
| 27  | Baltijos Kelio g. 128, LT-38422 Vanagiškių k.  | 60,1 / 57,5 | 61,4 / 58,7 | 57,4 / 54,7 | 65,0 / 62,3 |
| 28  | Baltijos Kelio g. 130, LT-38422 Petručiškio k. | 61,8 / 58,3 | 62,8 / 59,2 | 58,7 / 55,0 | 66,3 / 62,7 |
| 29  | Šakiškių k. 15, LT-38422                       | 59,4 / 54,1 | 60,6 / 54,9 | 56,7 / 50,7 | 64,2 / 58,4 |
| 30  | Šakiškių k. 16, LT-38422                       | 62,9 / 58,0 | 63,7 / 58,5 | 59,6 / 54,0 | 67,3 / 61,9 |
| 31  | Šakiškių k. 17, LT-38422                       | 59,6 / 55,3 | 60,6 / 56,2 | 56,5 / 52,1 | 64,1 / 59,8 |
| 32  | Preibių g. 1, LT-39236 Sereikonių k.           | 58,5 / 55,3 | 59,8 / 56,5 | 55,9 / 52,6 | 63,4 / 60,1 |
| 33  | Šakiškių k. 14, LT-38422                       | 61,0 / 57,7 | 62,2 / 58,7 | 58,3 / 54,7 | 65,8 / 62,3 |
| 34  | Baltijos Kelio g. 8, LT-39236 Sereikonių k.    | 61,1 / 56,4 | 62,2 / 57,4 | 58,3 / 53,3 | 65,8 / 60,9 |
| 35  | Baltijos Kelio g. 6, LT-39236 Sereikonių k.    | 67,6 / 58,1 | 67,8 / 59,1 | 63,3 / 55,0 | 71,2 / 62,7 |
| 36  | Baltijos Kelio g. 3, LT-39236 Sereikonių k.    | 60,3 / 56,3 | 61,5 / 57,4 | 57,6 / 53,4 | 65,1 / 61,0 |
| 37  | Baltijos Kelio g. 1, LT-39236 Sereikonių k.    | 58,7 / 54,2 | 60,0 / 55,4 | 56,1 / 51,4 | 63,6 / 58,9 |



6197000

6197000

6198000

6198000

0009619

0009619

0009619

0009619



0 250 500 m

**Sutartiniai žymėjimai**

4 Kelio kilometras

**Planuojami keliai**

- Kelio A10 asfalto krašto riba
- Jungiamųjų ir kitų kelių asfalto krašto riba
- Pėsčiųjų ir dviračių takai
- Planuojamas kelio sklypas
- išperkami pastatai
- Siūlomos triukšmo užtvartos

**Pastatai**

- Gyvenamieji
- Gydymo
- Mokslų
- Kiti
- Kelio A10 sklypai
- Sklypai

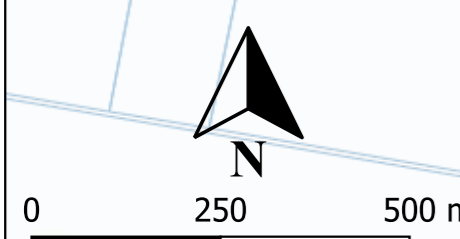
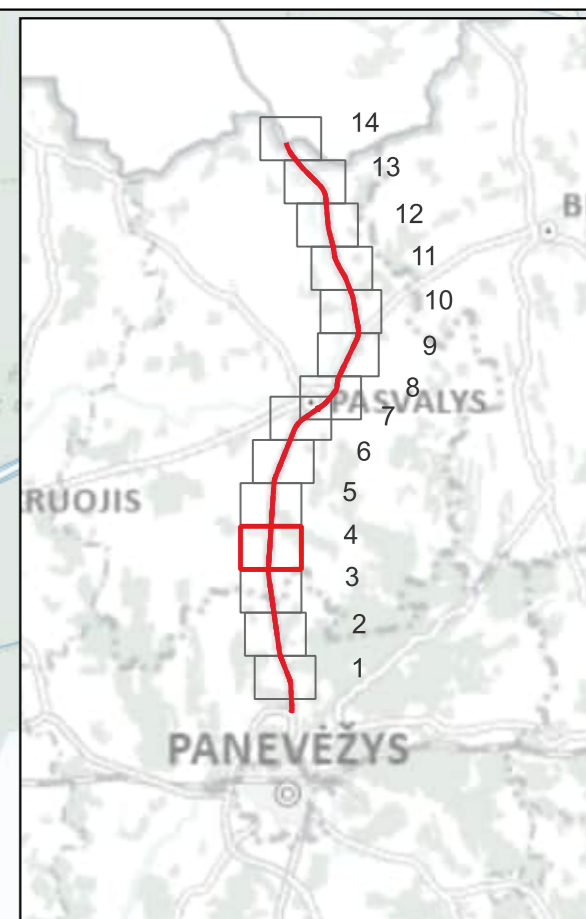
**Triukšmo lygis**

**Ldienos**

- 35–39 dBA
- 40–44 dBA
- 45–49 dBA
- 50–54 dBA
- 55–59 dBA
- 60–64 dBA
- 65–69 dBA
- 70–74 dBA
- 75–79 dBA
- >80 dBA

Pagrindo žemėlapis GRPK

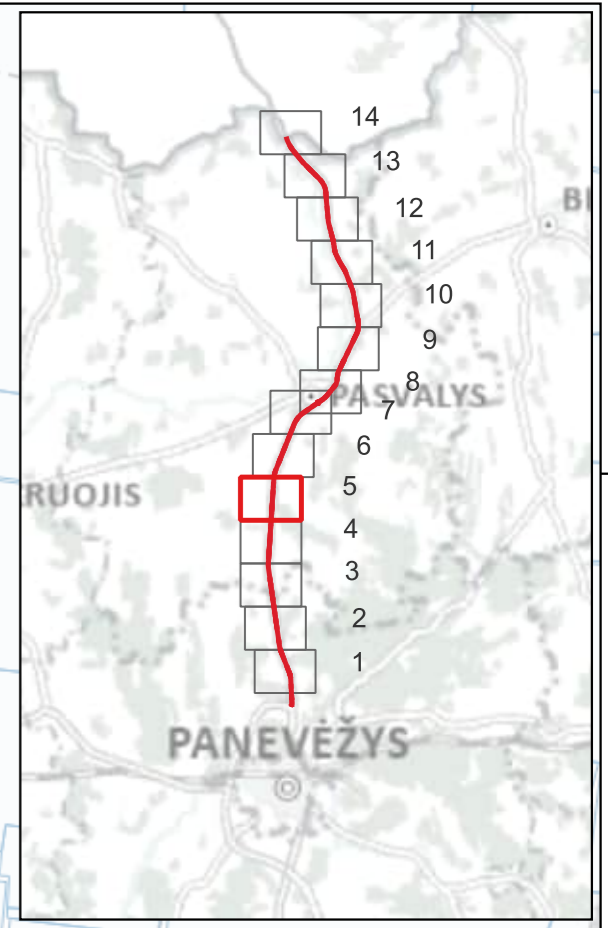
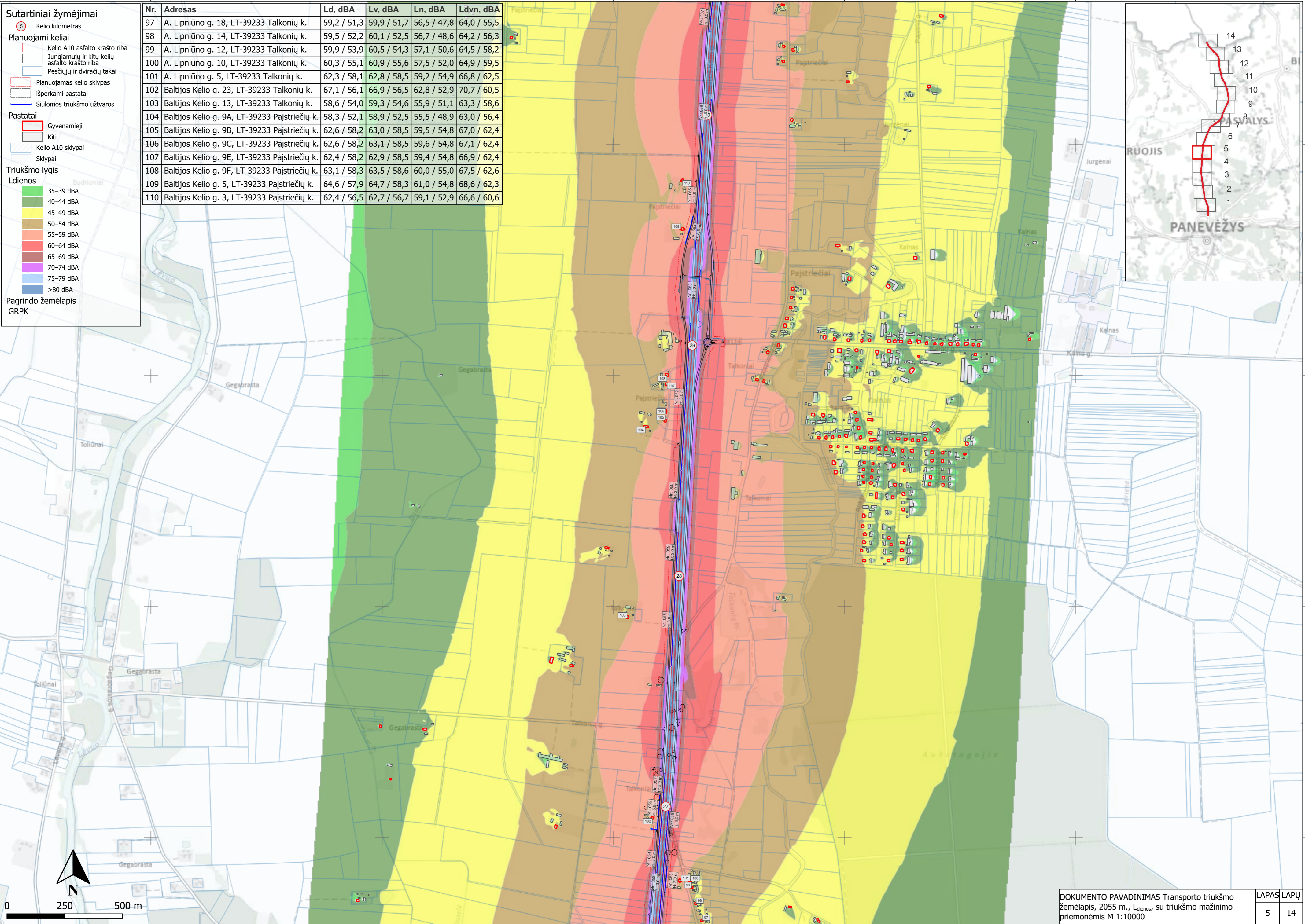
| Nr. | Adresas                                    | Ld, dBA     | Lv, dBA     | Ln, dBA     | Ldvn, dBA   |
|-----|--|-------------|-------------|-------------|-------------|
| 38  | Kovo 11-osios g. 5, LT-39235 Pumpėnų mstl. | 62,7 / 58,6 | 63,6 / 59,1 | 59,6 / 54,9 | 67,2 / 62,7 |
| 39  | Panevėžio g. 60, LT-39235 Pumpėnų mstl.    | 61,9 / 57,9 | 62,9 / 58,5 | 59,0 / 54,4 | 66,5 / 62,1 |
| 40  | Panevėžio g. 59, LT-39235 Pumpėnų mstl.    | 59,6 / 54,4 | 60,6 / 55,1 | 56,8 / 51,1 | 64,3 / 58,7 |
| 41  | Panevėžio g. 57, LT-39235 Pumpėnų mstl.    | 58,9 / 54,0 | 59,9 / 54,7 | 56,1 / 50,8 | 63,6 / 58,4 |
| 42  | Panevėžio g. 58, LT-39235 Pumpėnų mstl.    | 60,6 / 55,7 | 61,6 / 56,5 | 57,7 / 52,3 | 65,2 / 60,0 |
| 43  | Panevėžio g. 55, LT-39235 Pumpėnų mstl.    | 59,1 / 53,4 | 60,1 / 54,2 | 56,2 / 50,0 | 63,8 / 57,7 |
| 45  | Panevėžio g. 53, LT-39235 Pumpėnų mstl.    | 59,5 / 55,0 | 60,5 / 55,9 | 56,8 / 52,0 | 64,3 / 59,6 |
| 46  | Panevėžio g. 54, LT-39235 Pumpėnų mstl.    | 61,6 / 56,6 | 62,1 / 56,9 | 58,2 / 52,5 | 65,9 / 60,4 |
| 46  | Panevėžio g. 54, LT-39235 Pumpėnų mstl.    | 61,6 / 54,1 | 62,1 / 54,6 | 58,2 / 50,3 | 65,9 / 58,0 |
| 47  | Panevėžio g. 50, LT-39235 Pumpėnų mstl.    | 58,4 / 51,8 | 59,0 / 52,2 | 55,4 / 47,7 | 62,9 / 55,6 |
| 48  | Malūno g. 33, LT-39235 Pumpėnų mstl.       | 65,7 / 58,4 | 65,7 / 59,0 | 61,4 / 55,0 | 69,3 / 62,7 |
| 49  | Malūno g. 31, LT-39235 Pumpėnų mstl.       | 62,5 / 54,9 | 62,7 / 55,1 | 58,9 / 51,1 | 66,5 / 58,9 |
| 50  | Malūno g. 29, LT-39235 Pumpėnų mstl.       | 62,3 / 56,0 | 62,7 / 56,3 | 59,0 / 52,3 | 66,6 / 60,0 |
| 51  | Malūno g. 27, LT-39235 Pumpėnų mstl.       | 61,7 / 56,5 | 62,2 / 56,9 | 58,6 / 52,9 | 66,1 / 60,6 |
| 52  | Malūno g. 25, LT-39235 Pumpėnų mstl.       | 62,0 / 57,0 | 62,5 / 57,5 | 58,9 / 53,4 | 66,4 / 61,1 |
| 53  | Malūno g. 23, LT-39235 Pumpėnų mstl.       | 62,4 / 56,8 | 62,8 / 57,2 | 59,1 / 53,0 | 66,7 / 60,8 |
| 54  | Malūno g. 21, LT-39235 Pumpėnų mstl.       | 62,4 / 57,0 | 62,9 / 57,4 | 59,3 / 53,2 | 66,8 / 61,0 |
| 55  | Malūno g. 19, LT-39235 Pumpėnų mstl.       | 62,1 / 57,0 | 62,6 / 57,4 | 59,0 / 53,3 | 66,6 / 61,1 |
| 56  | Malūno g. 17, LT-39235 Pumpėnų mstl.       | 62,3 / 57,2 | 62,8 / 57,7 | 59,2 / 53,7 | 66,8 / 61,4 |
| 57  | Malūno g. 15, LT-39235 Pumpėnų mstl.       | 61,3 / 56,2 | 61,8 / 56,7 | 58,2 / 52,7 | 65,7 / 60,4 |
| 58  | Malūno g. 13, LT-39235 Pumpėnų mstl.       | 61,5 / 56,3 | 62,1 / 56,8 | 58,5 / 53,0 | 66,0 / 60,6 |
| 59  | Malūno g. 11, LT-39235 Pumpėnų mstl.       | 61,2 / 55,9 | 61,8 / 56,5 | 58,3 / 52,6 | 65,8 / 60,3 |
| 60  | Kovo 11-osios g. 1, LT-39235 Pumpėnų mstl. | 72,7 / 59,3 | 71,9 / 59,9 | 67,1 / 55,0 | 75,4 / 63,7 |
| 61  | Malūno g. 9, LT-39235 Pumpėnų mstl.        | 61,3 / 55,9 | 61,9 / 56,5 | 58,3 / 52,6 | 65,8 / 60,2 |
| 62  | Malūno g. 7, LT-39235 Pumpėnų mstl.        | 61,4 / 55,5 | 61,9 / 56,0 | 58,3 / 52,1 | 65,9 / 59,7 |
| 63  | Malūno g. 5, LT-39235 Pumpėnų mstl.        | 61,5 / 55,1 | 62,0 / 55,5 | 58,5 / 51,6 | 66,0 / 59,3 |
| 64  | Malūno g. 3, LT-39235 Pumpėnų mstl.        | 62,0 / 55,6 | 62,5 / 56,1 | 58,9 / 52,2 | 66,4 / 59,8 |
| 65  | Malūno g. 1, LT-39235 Pumpėnų mstl.        | 61,8 / 54,8 | 62,3 / 55,2 | 58,7 / 51,3 | 66,3 / 59,0 |
| 66  | Malūno g. 1A, LT-39235 Pumpėnų mstl.       | 61,2 / 51,0 | 61,7 / 50,8 | 58,2 / 46,2 | 65,7 / 54,3 |
| 67  | Pušaloto g. 2, LT-39234 Pumpėnų mstl.      | 59,8 / 51,2 | 60,5 / 51,7 | 57,0 / 47,7 | 64,4 / 55,4 |
| 68  | Pušaloto g. 4, LT-39234 Pumpėnų mstl.      | 62,5 / 54,6 | 62,9 / 55,0 | 59,4 / 51,0 | 66,9 / 58,7 |
| 69  | Pasvalio g. 15, LT-39234 Pumpėnų mstl.     | 59,6 / 51,6 | 60,0 / 51,7 | 56,5 / 47,7 | 64,0 / 55,4 |
| 70  | Pasvalio g. 17, LT-39234 Pumpėnų mstl.     | 59,3 / 51,0 | 59,9 / 51,1 | 56,3 / 47,0 | 63,9 / 54,8 |
| 71  | Kovo 11-osios g. 4, LT-39231 Smilgeliių k. | 72,6 / 55,8 | 71,8 / 56,3 | 67,2 / 52,7 | 75,4 / 60,2 |
| 72  | Beržų g. 2, LT-39234 Pumpėnų mstl.         | 63,9 / 56,1 | 64,0 / 56,4 | 60,3 / 52,4 | 67,9 / 60,1 |
| 73  | Beržų g. 4, LT-39234 Pumpėnų mstl.         | 63,1 / 54,8 | 63,4 / 54,9 | 59,7 / 50,8 | 67,3 / 58,6 |
| 74  | Beržų g. 6, LT-39234 Pumpėnų mstl.         | 63,5 / 54,9 | 63,8 / 55,0 | 60,2 / 51,0 | 67,8 / 58,7 |
| 75  | Beržų g. 8, LT-39234 Pumpėnų mstl.         | 63,1 / 55,7 | 63,5 / 55,9 | 59,9 / 52,0 | 67,5 / 59,7 |
| 76  | Beržų g. 10, LT-39234 Pumpėnų mstl.        | 63,0 / 55,1 | 63,4 / 55,3 | 59,9 / 51,4 | 67,4 / 59,1 |
| 77  | Beržų g. 12, LT-39234 Pumpėnų mstl.        | 62,9 / 55,4 | 63,3 / 55,7 | 59,7 / 51,7 | 67,3 / 59,5 |
| 78  | Beržų g. 14, LT-39234 Pumpėnų mstl.        | 63,1 / 55,0 | 63,5 / 55,2 | 60,0 / 51,2 | 67,5 / 58,9 |
| 79  | Beržų g. 16, LT-39234 Pumpėnų mstl.        | 63,0 / 55,0 | 63,4 / 55,2 | 59,8 / 51,2 | 67,4 / 59,0 |
| 80  | Beržų g. 18, LT-39234 Pumpėnų mstl.        | 62,4 / 54,5 | 62,9 / 54,7 | 59,3 / 50,8 | 66,8 / 58,5 |
| 81  | Beržų g. 20, LT-39234 Pumpėnų mstl.        | 62,7 / 54,8 | 63,2 / 55,1 | 59,7 / 51,1 | 67,2 / 58,8 |
| 82  | Beržų g. 22, LT-39234 Pumpėnų mstl.        | 62,2 / 54,5 | 62,7 / 54,8 | 59,2 / 50,9 | 66,7 / 58,6 |
| 83  | Beržų g. 24, LT-39234 Pumpėnų mstl.        | 62,1 / 54,8 | 62,6 / 55,1 | 59,1 / 51,2 | 66,6 / 58,9 |
| 84  | Beržų g. 26, LT-39234 Pumpėnų mstl.        | 61,6 / 53,4 | 62,1 / 53,7 | 58,6 / 49,8 | 66,1 / 57,5 |
| 85  | Beržų g. 28, LT-39234 Pumpėnų mstl.        | 61,5 / 53,7 | 62,0 / 54,0 | 58,5 / 50,1 | 66,0 / 57,8 |
| 86  | Pasvalio g. 49, LT-39234 Pumpėnų mstl.     | 59,2 / 52,7 | 59,9 / 53,2 | 56,4 / 49,6 | 63,9 / 57,1 |
| 87  | Kovo 11-osios g. 2, LT-39231 Smilgeliių k. | 64,1 / 57,8 | 64,3 / 58,3 | 60,6 / 54,6 | 68,3 / 62,2 |
| 88  | Pasvalio g. 53, LT-39234 Pumpėnų mstl.     | 61,9 / 55,7 | 62,4 / 56,2 | 59,0 / 52,4 | 66,4 / 60,0 |
| 89  | Baltijos Kelio g. 12, LT-39233 Talkonių k. | 68,1 / 61,0 | 67,7 / 60,0 | 63,5 / 55,0 | 71,5 / 64,6 |
| 90  | A. Lipniūno g. 9, LT-39233 Talkonių k.     | 58,3 / 51,8 | 59,0 / 52,4 | 55,5 / 48,7 | 63,0 / 56,3 |
| 91  | A. Lipniūno g. 30, LT-39233 Talkonių k.    | 58,1 / 50,5 | 58,9 / 51,2 | 55,5 / 47,4 | 62,9 / 55,0 |
| 92  | A. Lipniūno g. 28, LT-39233 Talkonių k.    | 58,4 / 50,4 | 59,2 / 51,0 | 55,8 / 47,3 | 63,2 / 54,8 |
| 93  | A. Lipniūno g. 26, LT-39233 Talkonių k.    | 58,1 / 49,9 | 58,8 / 50,5 | 55,4 / 46,7 | 62,9 / 54,3 |
| 94  | A. Lipniūno g. 24, LT-39233 Talkonių k.    | 58,1 / 50,1 | 58,9 / 50,7 | 55,5 / 46,8 | 62,9 / 54,4 |
| 95  | A. Lipniūno g. 22, LT-39233 Talkonių k.    | 58,2 / 50,8 | 59,0 / 51,4 | 55,6 / 47,6 | 63,0 / 55,2 |
| 96  | A. Lipniūno g. 20, LT-39233 Talkonių k.    | 59,3 / 52,8 | 60,1 / 53,4 | 56,6 / 49,7 | 64,1 / 57,2 |



### Sutartiniai žymėjimai

- Kelio kilometras
- Planuojami keliai**
  - Kelio A10 asfalto krašto riba
  - Jungiamųjų ir kitų kelių asfalto krašto riba
  - Pėsčiųjų ir dirvačių takai
  - Planuojamas kelio sklypas
  - Išperkami pastatai
  - Siūlomoms triukšmo užtvaroms
- Pastatai**
  - Gyvenamieji
  - Kiti
  - Kelio A10 sklypai
  - Sklypai
- Triukšmo lygis**
- Ldienos**
  - 35–39 dBA
  - 40–44 dBA
  - 45–49 dBA
  - 50–54 dBA
  - 55–59 dBA
  - 60–64 dBA
  - 65–69 dBA
  - 70–74 dBA
  - 75–79 dBA
  - >80 dBA
- Pagrindo žemėlapis GRPK**

| Nr. | Adresas                                       | Ld, dBA     | Lv, dBA     | Ln, dBA     | Ldvn, dBA   |
|-----|---|-------------|-------------|-------------|-------------|
| 97  | A. Lipniūno g. 18, LT-39233 Talkonių k.       | 59,2 / 51,3 | 59,9 / 51,7 | 56,5 / 47,8 | 64,0 / 55,5 |
| 98  | A. Lipniūno g. 14, LT-39233 Talkonių k.       | 59,5 / 52,2 | 60,1 / 52,5 | 56,7 / 48,6 | 64,2 / 56,3 |
| 99  | A. Lipniūno g. 12, LT-39233 Talkonių k.       | 59,9 / 53,9 | 60,5 / 54,3 | 57,1 / 50,6 | 64,5 / 58,2 |
| 100 | A. Lipniūno g. 10, LT-39233 Talkonių k.       | 60,3 / 55,1 | 60,9 / 55,6 | 57,5 / 52,0 | 64,9 / 59,5 |
| 101 | A. Lipniūno g. 5, LT-39233 Talkonių k.        | 62,3 / 58,1 | 62,8 / 58,5 | 59,2 / 54,9 | 66,8 / 62,5 |
| 102 | Baltijos Kelio g. 23, LT-39233 Talkonių k.    | 67,1 / 56,1 | 66,9 / 56,5 | 62,8 / 52,9 | 70,7 / 60,5 |
| 103 | Baltijos Kelio g. 13, LT-39233 Talkonių k.    | 58,6 / 54,0 | 59,3 / 54,6 | 55,9 / 51,1 | 63,3 / 58,6 |
| 104 | Baltijos Kelio g. 9A, LT-39233 Pajstriečių k. | 58,3 / 52,1 | 58,9 / 52,5 | 55,5 / 48,9 | 63,0 / 56,4 |
| 105 | Baltijos Kelio g. 9B, LT-39233 Pajstriečių k. | 62,6 / 58,2 | 63,0 / 58,5 | 59,5 / 54,8 | 67,0 / 62,4 |
| 106 | Baltijos Kelio g. 9C, LT-39233 Pajstriečių k. | 62,6 / 58,2 | 63,1 / 58,5 | 59,6 / 54,8 | 67,1 / 62,4 |
| 107 | Baltijos Kelio g. 9E, LT-39233 Pajstriečių k. | 62,4 / 58,2 | 62,9 / 58,5 | 59,4 / 54,8 | 66,9 / 62,4 |
| 108 | Baltijos Kelio g. 9F, LT-39233 Pajstriečių k. | 63,1 / 58,3 | 63,5 / 58,6 | 60,0 / 55,0 | 67,5 / 62,6 |
| 109 | Baltijos Kelio g. 5, LT-39233 Pajstriečių k.  | 64,6 / 57,9 | 64,7 / 58,3 | 61,0 / 54,8 | 68,6 / 62,3 |
| 110 | Baltijos Kelio g. 3, LT-39233 Pajstriečių k.  | 62,4 / 56,5 | 62,7 / 56,7 | 59,1 / 52,9 | 66,6 / 60,6 |



**Sutartiniai žymėjimai**

6 Kelio kilometras

**Planuojami keliai**

- Kelio A10 asfalto krašto riba
- Jungiamųjų ir kitų kelių asfalto krašto riba
- Pėsčiųjų ir dviračių takai
- Planuojamas kelio sklypas
- išperkami pastatai
- Siūlomos triukšmo užtvartos

**Pastatai**

- Gyvenamieji
- Mokslų
- Kiti
- Kelio A10 sklypai
- Sklypai

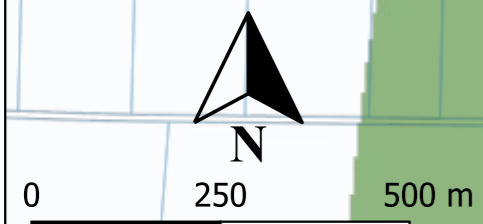
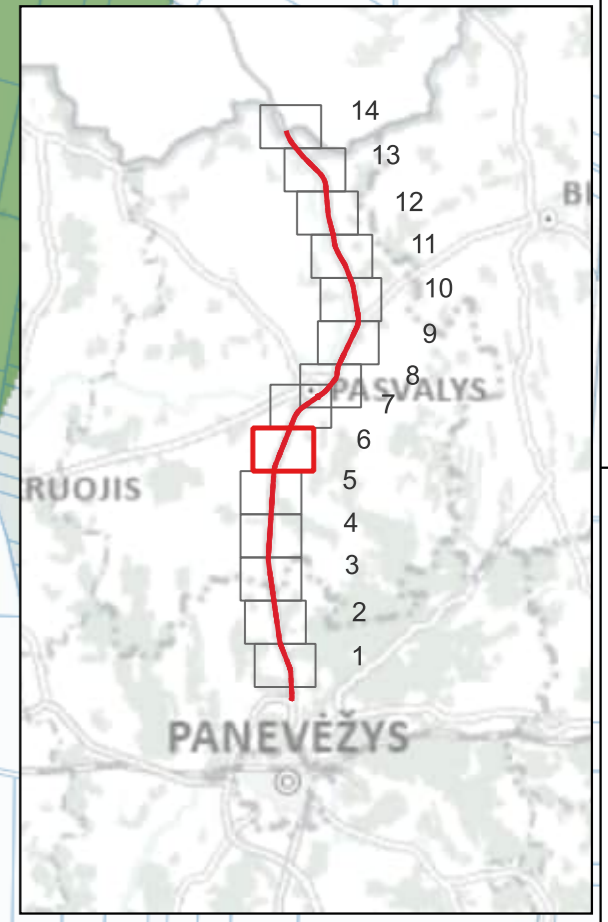
**Triukšmo lygis**

**Ld dienos**

- 35–39 dBA
- 40–44 dBA
- 45–49 dBA
- 50–54 dBA
- 55–59 dBA
- 60–64 dBA
- 65–69 dBA
- 70–74 dBA
- 75–79 dBA
- >80 dBA

**Pagrindo žemėlapis**  
GRPK

| Nr. | Adresas                                      | Ld, dBA     | Lv, dBA     | Ln, dBA     | Ldvn, dBA   |
|-----|--|-------------|-------------|-------------|-------------|
| 111 | Lėvens g. 2, LT-39233 Pajstriečių k.         | 57,9 / 53,2 | 58,7 / 53,8 | 55,3 / 50,3 | 62,7 / 57,8 |
| 112 | Baltijos Kelio g. 1, LT-39233 Pajstriečių k. | 59,9 / 54,7 | 60,5 / 55,1 | 57,1 / 51,4 | 64,6 / 59,0 |
| 113 | Baltijos Kelio g. 2, LT-39233 Pajstriečių k. | 60,3 / 55,3 | 60,9 / 55,7 | 57,5 / 51,9 | 64,9 / 59,6 |
| 114 | Panevėžio g. 10, LT-39165 Dagiliškio k.      | 58,1 / 55,3 | 58,9 / 56,0 | 55,5 / 52,6 | 62,9 / 60,0 |
| 115 | Panevėžio g. 8, LT-39165 Dagiliškio k.       | 58,0 / 54,7 | 58,8 / 55,4 | 55,4 / 51,9 | 62,8 / 59,4 |
| 116 | Panevėžio g. 4, LT-39165 Dagiliškio k.       | 59,1 / 53,2 | 59,8 / 53,8 | 56,4 / 50,2 | 63,9 / 57,7 |
| 117 | Panevėžio g. 2, LT-39165 Dagiliškio k.       | 61,2 / 56,2 | 61,8 / 56,6 | 58,3 / 52,9 | 65,8 / 60,5 |
| 118 | Panevėžio g. 3, LT-39165 Dagiliškio k.       | 61,5 / 56,1 | 62,1 / 56,6 | 58,7 / 53,1 | 66,2 / 60,6 |
| 119 | Panevėžio g. 1A, LT-39199 Talačionių k.      | 67,1 / 56,6 | 66,9 / 57,1 | 62,9 / 53,5 | 70,8 / 61,0 |
| 120 | Ūkininkų g. 2, LT-39199 Talačionių k.        | 67,1 / 57,9 | 67,0 / 58,4 | 63,0 / 54,9 | 70,8 / 62,4 |
| 121 | Baltijos Kelio g. 4, LT-39199 Talačionių k.  | 65,0 / 56,7 | 65,2 / 57,2 | 61,4 / 53,6 | 69,1 / 61,1 |
| 122 | Ažuolų g. 1, LT-39199 Talačionių k.          | 59,3 / 50,3 | 60,0 / 50,6 | 56,5 / 46,4 | 63,9 / 54,2 |
| 123 | Ažuolų g. 7, LT-39199 Talačionių k.          | 60,9 / 51,9 | 61,4 / 52,1 | 57,9 / 47,8 | 65,4 / 55,6 |
| 124 | Ažuolų g. 9, LT-39199 Talačionių k.          | 61,3 / 53,0 | 61,8 / 53,1 | 58,2 / 48,7 | 65,8 / 56,6 |
| 125 | Ažuolų g. 13, LT-39199 Talačionių k.         | 61,8 / 55,1 | 62,3 / 55,4 | 58,7 / 51,2 | 66,3 / 59,0 |
| 126 | Ažuolų g. 15, LT-39199 Talačionių k.         | 62,4 / 54,9 | 62,9 / 55,2 | 59,3 / 50,9 | 66,9 / 58,7 |
| 127 | Ažuolų g. 17, LT-39199 Talačionių k.         | 61,6 / 54,4 | 62,1 / 54,7 | 58,6 / 50,4 | 66,1 / 58,2 |
| 128 | Ažuolų g. 19, LT-39199 Talačionių k.         | 61,5 / 54,3 | 62,1 / 54,5 | 58,5 / 50,2 | 66,1 / 58,1 |
| 129 | Ažuolų g. 21, LT-39199 Talačionių k.         | 61,7 / 54,2 | 62,4 / 54,5 | 58,8 / 50,2 | 66,3 / 58,1 |
| 130 | Ažuolų g. 23, LT-39199 Talačionių k.         | 60,7 / 53,1 | 61,3 / 53,4 | 57,8 / 49,0 | 65,3 / 56,8 |
| 131 | Ažuolų g. 25, LT-39199 Talačionių k.         | 60,2 / 52,7 | 60,8 / 53,0 | 57,3 / 48,7 | 64,8 / 56,5 |
| 132 | Tilto g. 2A, LT-39199 Talačionių k.          | 59,9 / 53,0 | 60,6 / 53,5 | 57,0 / 49,3 | 64,5 / 57,1 |
| 133 | Ažuolų g. 29, LT-39199 Talačionių k.         | 59,8 / 53,0 | 60,5 / 53,5 | 57,0 / 49,4 | 64,5 / 57,1 |
| 134 | Įstros g. 2, LT-39199 Talačionių k.          | 62,1 / 57,9 | 62,6 / 58,1 | 58,8 / 53,3 | 66,4 / 61,4 |
| 135 | Įstros g. 4, LT-39199 Talačionių k.          | 62,2 / 57,8 | 62,7 / 58,0 | 58,9 / 53,3 | 66,6 / 61,3 |
| 136 | Įstros g. 6, LT-39199 Talačionių k.          | 61,9 / 57,2 | 62,5 / 57,5 | 58,8 / 53,2 | 66,4 / 61,0 |
| 137 | Baltijos Kelio g. 13, LT-39199 Talačionių k. | 59,5 / 54,3 | 60,2 / 55,0 | 56,6 / 51,1 | 64,1 / 58,7 |
| 138 | Šlamų g. 1, LT-39199 Talačionių k.           | 59,9 / 55,0 | 60,6 / 55,6 | 57,0 / 51,8 | 64,5 / 59,4 |



**Sutartiniai žymėjimai**

7 Kelio kilometras

**Planuojami keliai**

- Kelio A10 asfalto krašto riba
- Jungiamųjų ir kitų kelių asfalto krašto riba
- Automobilių stovėjimo aikštelė
- Pėsčiųjų ir dviračių takai
- Planuojamas kelio sklypas
- išperkami pastatai
- Siūlomos triukšmo užtvartos

**Pastatai**

- Gyvenamieji
- Gydymo
- Mokslų
- Viešbučių
- Kiti

Administracinės ribos

Kelio A10 sklypai

Sklypai

Geležinkeliai

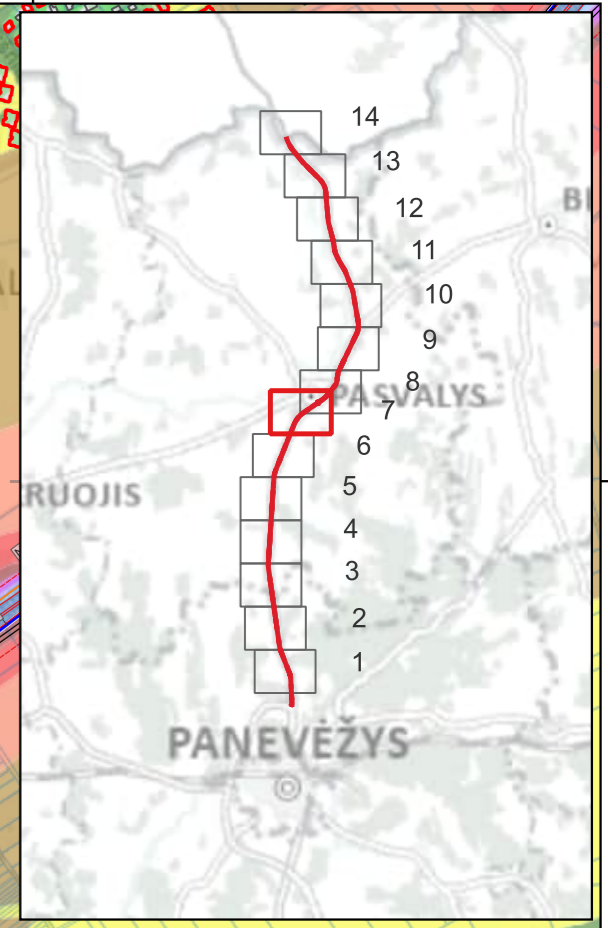
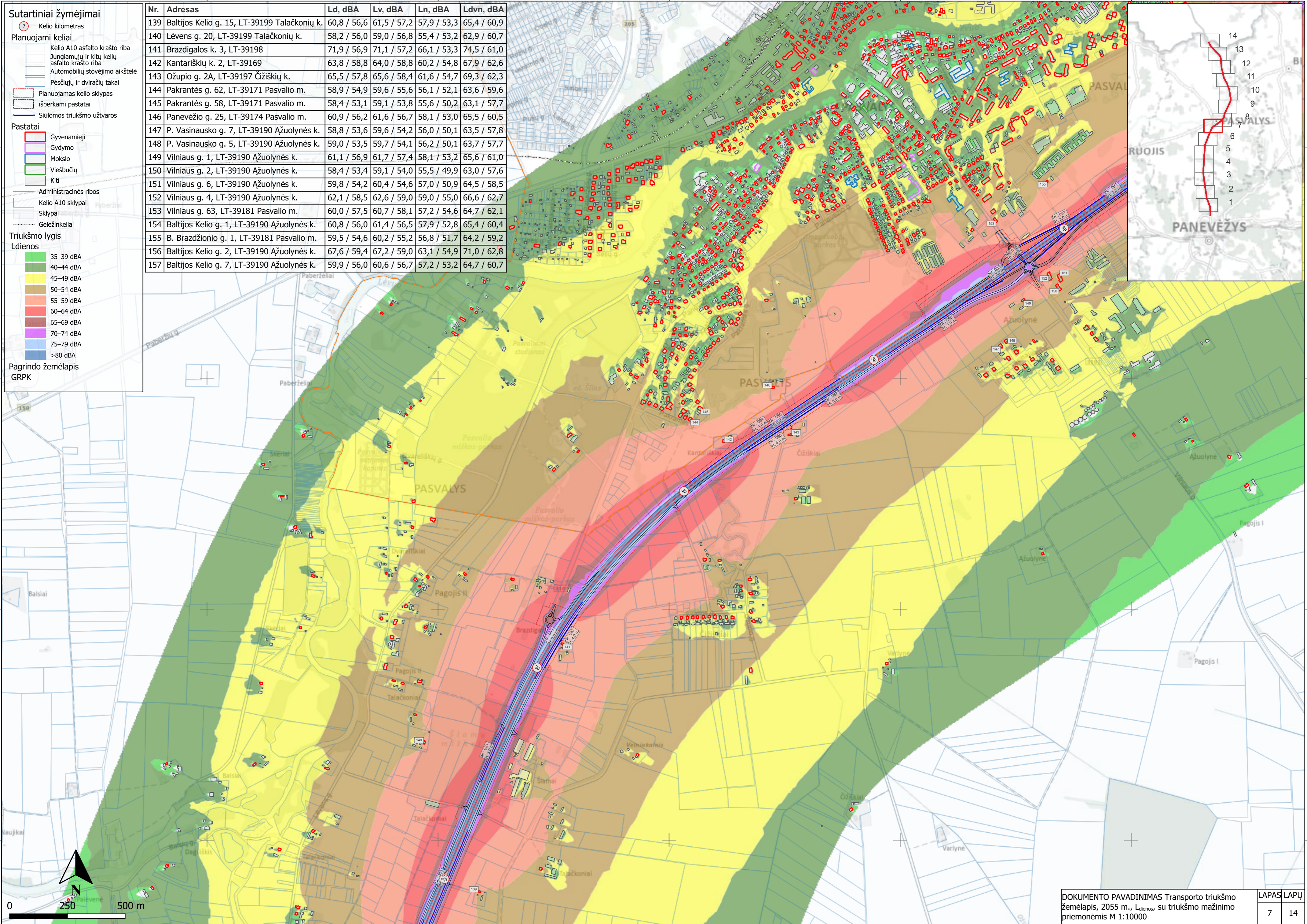
**Triukšmo lygis**

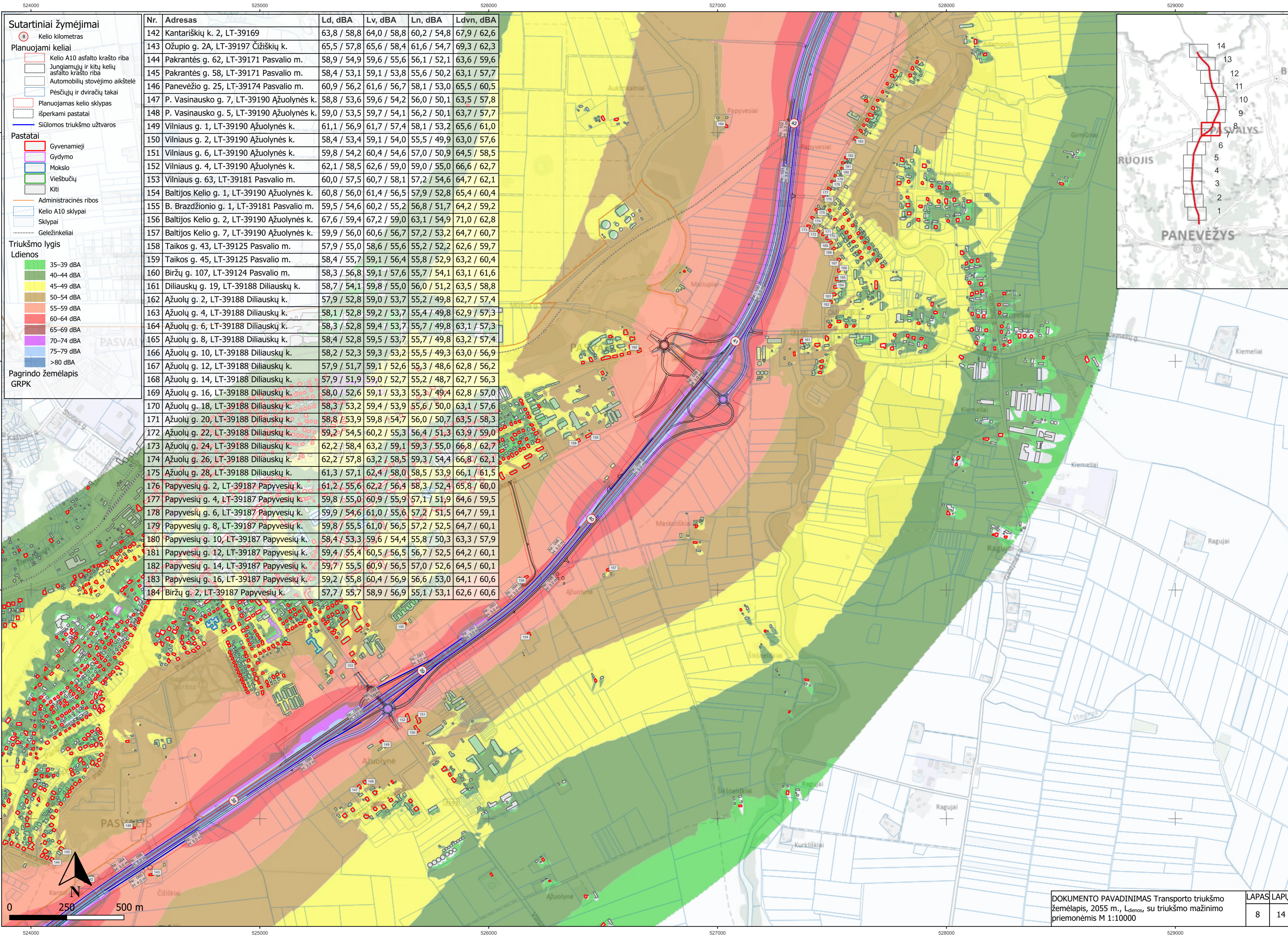
Ld dienos

- 35–39 dBA
- 40–44 dBA
- 45–49 dBA
- 50–54 dBA
- 55–59 dBA
- 60–64 dBA
- 65–69 dBA
- 70–74 dBA
- 75–79 dBA
- >80 dBA

Pagrindo žemėlapis GRPK

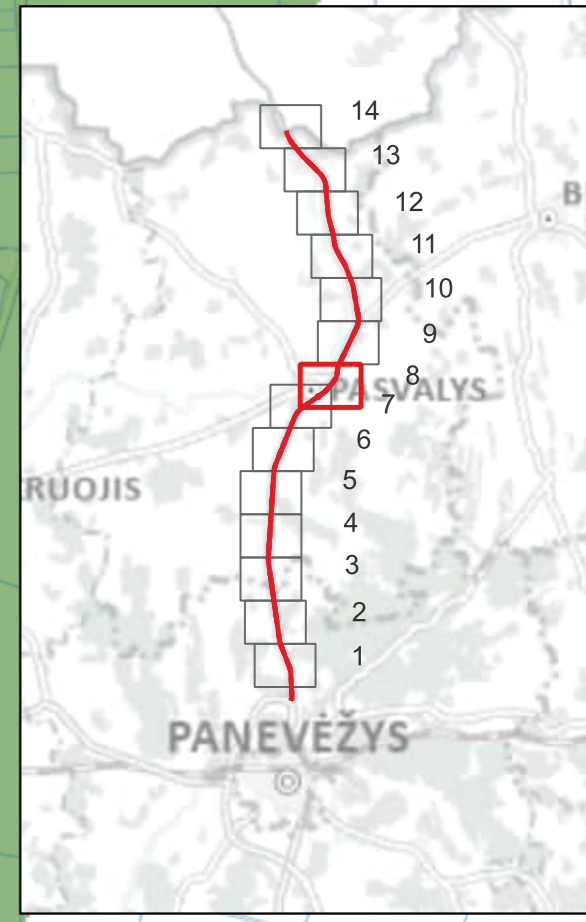
| Nr. | Adresas                                      | Ld, dBA     | Lv, dBA     | Ln, dBA     | Ldvn, dBA   |
|-----|--|-------------|-------------|-------------|-------------|
| 139 | Baltijos Kelio g. 15, LT-39199 Talačkonių k. | 60,8 / 56,6 | 61,5 / 57,2 | 57,9 / 53,3 | 65,4 / 60,9 |
| 140 | Lėvens g. 20, LT-39199 Talačkonių k.         | 58,2 / 56,0 | 59,0 / 56,8 | 55,4 / 53,2 | 62,9 / 60,7 |
| 141 | Brazdigos k. 3, LT-39198                     | 71,9 / 56,9 | 71,1 / 57,2 | 66,1 / 53,3 | 74,5 / 61,0 |
| 142 | Kantariškių k. 2, LT-39169                   | 63,8 / 58,8 | 64,0 / 58,4 | 60,2 / 54,8 | 67,9 / 62,6 |
| 143 | Ožupio g. 2A, LT-39197 Čižiškių k.           | 65,5 / 57,8 | 65,6 / 58,4 | 61,6 / 54,7 | 69,3 / 62,3 |
| 144 | Pakrantės g. 62, LT-39171 Pasvalio m.        | 58,9 / 54,9 | 59,6 / 55,6 | 56,1 / 52,1 | 63,6 / 59,6 |
| 145 | Pakrantės g. 58, LT-39171 Pasvalio m.        | 58,4 / 53,1 | 59,1 / 53,8 | 55,6 / 50,2 | 63,1 / 57,7 |
| 146 | Panevėžio g. 25, LT-39174 Pasvalio m.        | 60,9 / 56,2 | 61,6 / 56,7 | 58,1 / 53,0 | 65,5 / 60,5 |
| 147 | P. Vasinausko g. 7, LT-39190 Ažuolynės k.    | 58,8 / 53,6 | 59,6 / 54,2 | 56,0 / 50,1 | 63,5 / 57,8 |
| 148 | P. Vasinausko g. 5, LT-39190 Ažuolynės k.    | 59,0 / 53,5 | 59,7 / 54,1 | 56,2 / 50,1 | 63,7 / 57,7 |
| 149 | Vilniaus g. 1, LT-39190 Ažuolynės k.         | 61,1 / 56,9 | 61,7 / 57,4 | 58,1 / 53,2 | 65,6 / 61,0 |
| 150 | Vilniaus g. 2, LT-39190 Ažuolynės k.         | 58,4 / 53,4 | 59,1 / 54,0 | 55,5 / 49,9 | 63,0 / 57,6 |
| 151 | Vilniaus g. 6, LT-39190 Ažuolynės k.         | 59,8 / 54,2 | 60,4 / 54,6 | 57,0 / 50,9 | 64,5 / 58,5 |
| 152 | Vilniaus g. 4, LT-39190 Ažuolynės k.         | 62,1 / 58,5 | 62,6 / 59,0 | 59,0 / 55,0 | 66,6 / 62,7 |
| 153 | Vilniaus g. 63, LT-39181 Pasvalio m.         | 60,0 / 57,5 | 60,7 / 58,1 | 57,2 / 54,6 | 64,7 / 62,1 |
| 154 | Baltijos Kelio g. 1, LT-39190 Ažuolynės k.   | 60,8 / 56,0 | 61,4 / 56,5 | 57,9 / 52,8 | 65,4 / 60,4 |
| 155 | B. Brazdžio g. 1, LT-39181 Pasvalio m.       | 59,5 / 54,6 | 60,2 / 55,2 | 56,8 / 51,7 | 64,2 / 59,2 |
| 156 | Baltijos Kelio g. 2, LT-39190 Ažuolynės k.   | 67,6 / 59,4 | 67,2 / 59,0 | 63,1 / 54,9 | 71,0 / 62,8 |
| 157 | Baltijos Kelio g. 7, LT-39190 Ažuolynės k.   | 59,9 / 56,0 | 60,6 / 56,7 | 57,2 / 53,2 | 64,7 / 60,7 |

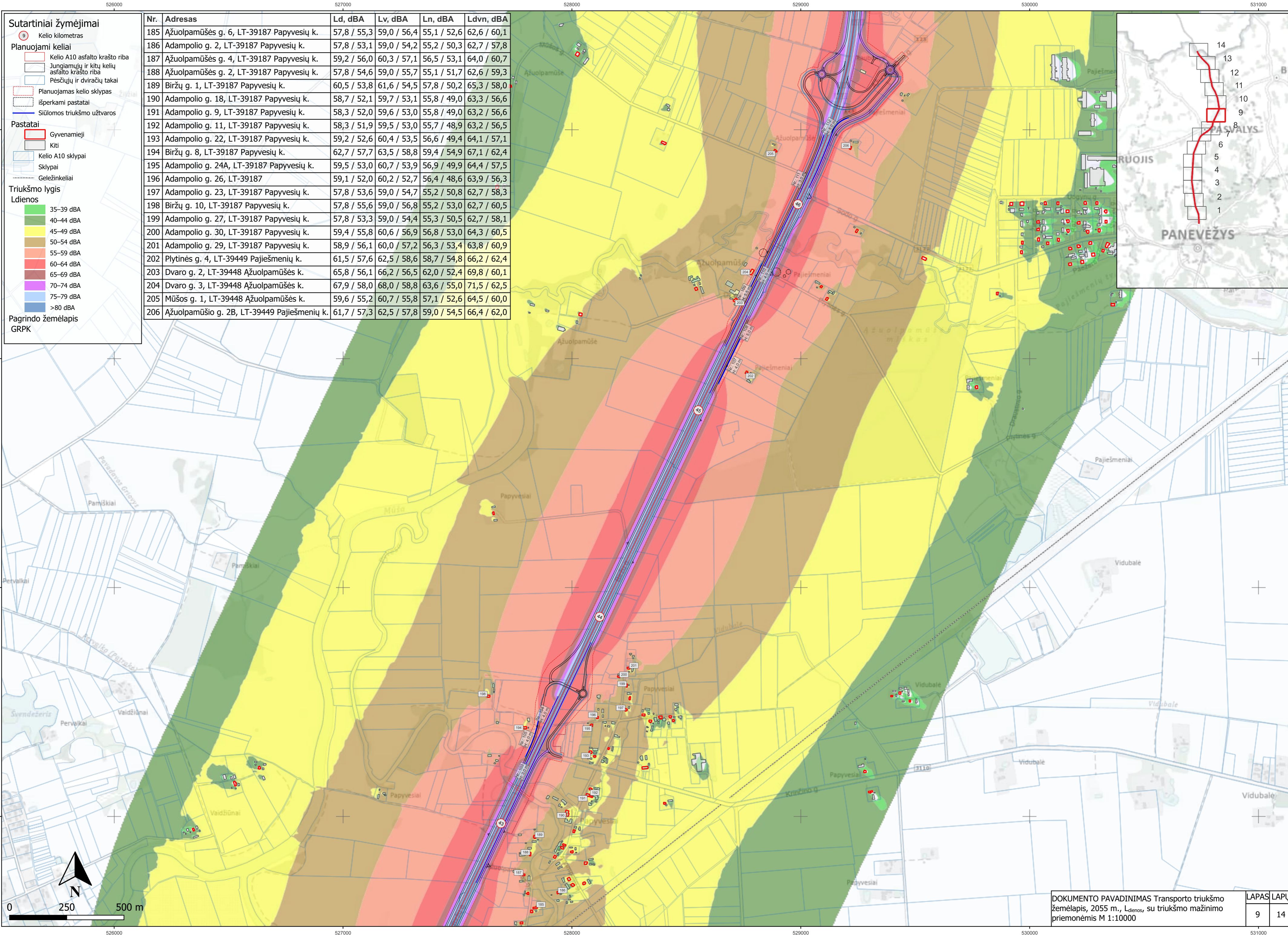




- Sutartiniai žymėjimai**
- ⊙ Kelio kilometras
- Planuojami keliai**
- Kelio A10 asfalto krašto riba
  - Jungiamųjų ir kitų kelių asfalto krašto riba
  - Automobilių stovėjimo aikštelė
  - Pėsčiųjų ir dviračių takai
  - Planuojamas kelio sklypas
  - išperkami pastatai
  - Sitūmos triukšmo užtvoros
- Pastatai**
- Gyvenamieji
  - Gydymo
  - Mokslų
  - Viešbučių
  - Kiti
- Administracinės ribos
- Kelio A10 sklypai
  - Sklypai
  - Geležinkeliai
- Triukšmo lygis**
- Ldenn**
- 35-39 dBA
  - 40-44 dBA
  - 45-49 dBA
  - 50-54 dBA
  - 55-59 dBA
  - 60-64 dBA
  - 65-69 dBA
  - 70-74 dBA
  - 75-79 dBA
  - >80 dBA
- Pagrindo žemėlapis GRPK

| Nr. | Adresas                                    | Ld, dBA     | Lv, dBA     | Ln, dBA     | Ldvn, dBA   |
|-----|--|-------------|-------------|-------------|-------------|
| 142 | Kantariškių k. 2, LT-39169                 | 63,8 / 58,8 | 64,0 / 58,8 | 60,2 / 54,8 | 67,9 / 62,6 |
| 143 | Ožupio g. 2A, LT-39197 Čižiškių k.         | 65,5 / 57,8 | 65,6 / 58,4 | 61,6 / 54,7 | 69,3 / 62,3 |
| 144 | Pakrantės g. 62, LT-39171 Pasvalio m.      | 58,9 / 54,9 | 59,6 / 55,6 | 56,1 / 52,1 | 63,6 / 59,6 |
| 145 | Pakrantės g. 58, LT-39171 Pasvalio m.      | 58,4 / 53,1 | 59,1 / 53,8 | 55,6 / 50,2 | 63,1 / 57,7 |
| 146 | Panevėžio g. 25, LT-39174 Pasvalio m.      | 60,9 / 56,2 | 61,6 / 56,7 | 58,1 / 53,0 | 65,5 / 60,5 |
| 147 | P. Vasinausko g. 7, LT-39190 Ažuolynės k.  | 58,8 / 53,6 | 59,6 / 54,2 | 56,0 / 50,1 | 63,5 / 57,8 |
| 148 | P. Vasinausko g. 5, LT-39190 Ažuolynės k.  | 59,0 / 53,5 | 59,7 / 54,1 | 56,2 / 50,1 | 63,7 / 57,7 |
| 149 | Vilniaus g. 1, LT-39190 Ažuolynės k.       | 61,1 / 56,9 | 61,7 / 57,4 | 58,1 / 53,2 | 65,6 / 61,0 |
| 150 | Vilniaus g. 2, LT-39190 Ažuolynės k.       | 58,4 / 53,4 | 59,1 / 54,0 | 55,5 / 49,9 | 63,0 / 57,6 |
| 151 | Vilniaus g. 6, LT-39190 Ažuolynės k.       | 59,8 / 54,2 | 60,4 / 54,6 | 57,0 / 50,9 | 64,5 / 58,5 |
| 152 | Vilniaus g. 4, LT-39190 Ažuolynės k.       | 62,1 / 58,5 | 62,6 / 59,0 | 59,0 / 55,0 | 66,6 / 62,7 |
| 153 | Vilniaus g. 63, LT-39181 Pasvalio m.       | 60,0 / 57,5 | 60,7 / 58,1 | 57,2 / 54,6 | 64,7 / 62,1 |
| 154 | Baltijos Kelio g. 1, LT-39190 Ažuolynės k. | 60,8 / 56,0 | 61,4 / 56,5 | 57,9 / 52,8 | 65,4 / 60,4 |
| 155 | B. Brazdžionio g. 1, LT-39181 Pasvalio m.  | 59,5 / 54,6 | 60,2 / 55,2 | 56,8 / 51,7 | 64,2 / 59,2 |
| 156 | Baltijos Kelio g. 2, LT-39190 Ažuolynės k. | 67,6 / 59,4 | 67,2 / 59,0 | 63,1 / 54,9 | 71,0 / 62,8 |
| 157 | Baltijos Kelio g. 7, LT-39190 Ažuolynės k. | 59,9 / 56,0 | 60,6 / 56,7 | 57,2 / 53,2 | 64,7 / 60,7 |
| 158 | Taikos g. 43, LT-39125 Pasvalio m.         | 57,9 / 55,0 | 58,6 / 55,6 | 55,2 / 52,2 | 62,6 / 59,7 |
| 159 | Taikos g. 45, LT-39125 Pasvalio m.         | 58,4 / 55,7 | 59,1 / 56,4 | 55,8 / 52,9 | 63,2 / 60,4 |
| 160 | Biržų g. 107, LT-39124 Pasvalio m.         | 58,3 / 56,8 | 59,1 / 57,6 | 55,7 / 54,1 | 63,1 / 61,6 |
| 161 | Diliauskų g. 19, LT-39188 Diliauskų k.     | 58,7 / 54,1 | 59,8 / 55,0 | 56,0 / 51,2 | 63,5 / 58,8 |
| 162 | Ažuolų g. 2, LT-39188 Diliauskų k.         | 57,9 / 52,8 | 59,0 / 53,7 | 55,2 / 49,8 | 62,7 / 57,4 |
| 163 | Ažuolų g. 4, LT-39188 Diliauskų k.         | 58,1 / 52,8 | 59,2 / 53,7 | 55,4 / 49,8 | 62,9 / 57,3 |
| 164 | Ažuolų g. 6, LT-39188 Diliauskų k.         | 58,3 / 52,8 | 59,4 / 53,7 | 55,7 / 49,8 | 63,1 / 57,3 |
| 165 | Ažuolų g. 8, LT-39188 Diliauskų k.         | 58,4 / 52,8 | 59,5 / 53,7 | 55,7 / 49,8 | 63,2 / 57,4 |
| 166 | Ažuolų g. 10, LT-39188 Diliauskų k.        | 58,2 / 52,3 | 59,3 / 53,2 | 55,5 / 49,3 | 63,0 / 56,9 |
| 167 | Ažuolų g. 12, LT-39188 Diliauskų k.        | 57,9 / 51,7 | 59,1 / 52,6 | 55,3 / 48,6 | 62,8 / 56,2 |
| 168 | Ažuolų g. 14, LT-39188 Diliauskų k.        | 57,9 / 51,9 | 59,0 / 52,7 | 55,2 / 48,7 | 62,7 / 56,3 |
| 169 | Ažuolų g. 16, LT-39188 Diliauskų k.        | 58,0 / 52,6 | 59,1 / 53,3 | 55,3 / 49,4 | 62,8 / 57,0 |
| 170 | Ažuolų g. 18, LT-39188 Diliauskų k.        | 58,3 / 53,2 | 59,4 / 53,9 | 55,6 / 50,0 | 63,1 / 57,6 |
| 171 | Ažuolų g. 20, LT-39188 Diliauskų k.        | 58,8 / 53,9 | 59,8 / 54,7 | 56,0 / 50,7 | 63,5 / 58,3 |
| 172 | Ažuolų g. 22, LT-39188 Diliauskų k.        | 59,2 / 54,5 | 60,2 / 55,3 | 56,4 / 51,3 | 63,9 / 59,0 |
| 173 | Ažuolų g. 24, LT-39188 Diliauskų k.        | 62,2 / 58,4 | 63,2 / 59,1 | 59,3 / 55,0 | 66,8 / 62,7 |
| 174 | Ažuolų g. 26, LT-39188 Diliauskų k.        | 62,2 / 57,8 | 63,2 / 58,5 | 59,3 / 54,4 | 66,8 / 62,1 |
| 175 | Ažuolų g. 28, LT-39188 Diliauskų k.        | 61,3 / 57,1 | 62,4 / 58,0 | 58,5 / 53,9 | 66,1 / 61,5 |
| 176 | Papyvesių g. 2, LT-39187 Papyvesių k.      | 61,2 / 55,6 | 62,2 / 56,4 | 58,3 / 52,4 | 65,8 / 60,0 |
| 177 | Papyvesių g. 4, LT-39187 Papyvesių k.      | 59,8 / 55,0 | 60,9 / 55,9 | 57,1 / 51,9 | 64,6 / 59,5 |
| 178 | Papyvesių g. 6, LT-39187 Papyvesių k.      | 59,9 / 54,6 | 61,0 / 55,6 | 57,2 / 51,5 | 64,7 / 59,1 |
| 179 | Papyvesių g. 8, LT-39187 Papyvesių k.      | 59,8 / 55,5 | 61,0 / 56,5 | 57,2 / 52,5 | 64,7 / 60,1 |
| 180 | Papyvesių g. 10, LT-39187 Papyvesių k.     | 58,4 / 53,3 | 59,6 / 54,4 | 55,8 / 50,3 | 63,3 / 57,9 |
| 181 | Papyvesių g. 12, LT-39187 Papyvesių k.     | 59,4 / 55,4 | 60,5 / 56,5 | 56,7 / 52,5 | 64,2 / 60,1 |
| 182 | Papyvesių g. 14, LT-39187 Papyvesių k.     | 59,7 / 55,5 | 60,9 / 56,5 | 57,0 / 52,6 | 64,5 / 60,1 |
| 183 | Papyvesių g. 16, LT-39187 Papyvesių k.     | 59,2 / 55,8 | 60,4 / 56,9 | 56,6 / 53,0 | 64,1 / 60,6 |
| 184 | Biržų g. 2, LT-39187 Papyvesių k.          | 57,7 / 55,7 | 58,9 / 56,9 | 55,1 / 53,1 | 62,6 / 60,6 |





**Sutartiniai žymėjimai**

9 Kelio kilometras

**Planuojami keliai**

- Kelio A10 asfalto krašto riba
- Jungiamųjų ir kitų kelių asfalto krašto riba
- Pėsčiųjų ir dviračių takai
- Planuojamas kelio sklypas
- išperkami pastatai
- Siūlomos triukšmo užtvoros

**Pastatai**

- Gyvenamieji
- Kiti
- Kelio A10 sklypai
- Sklypai
- Geležinkeliai

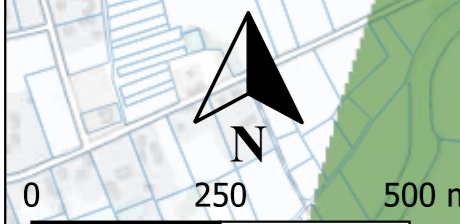
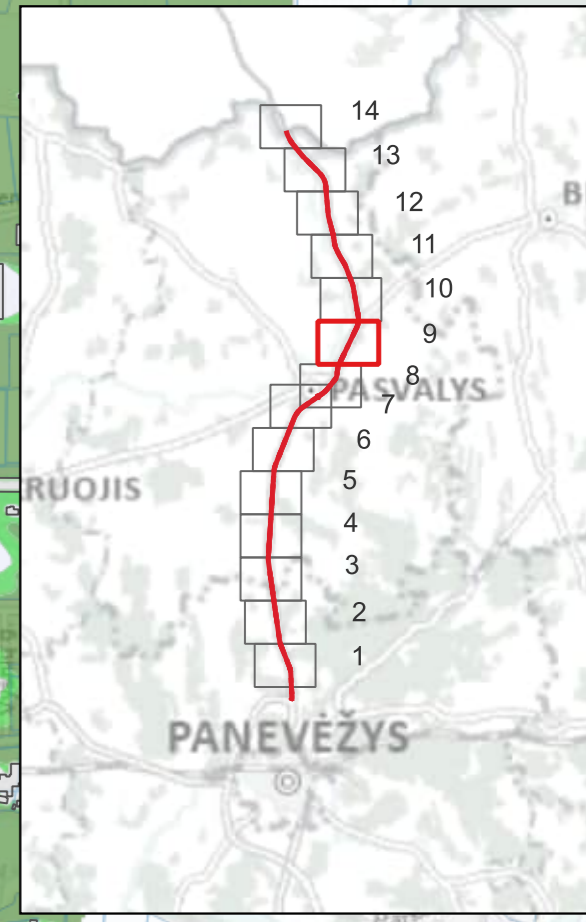
**Triukšmo lygis**

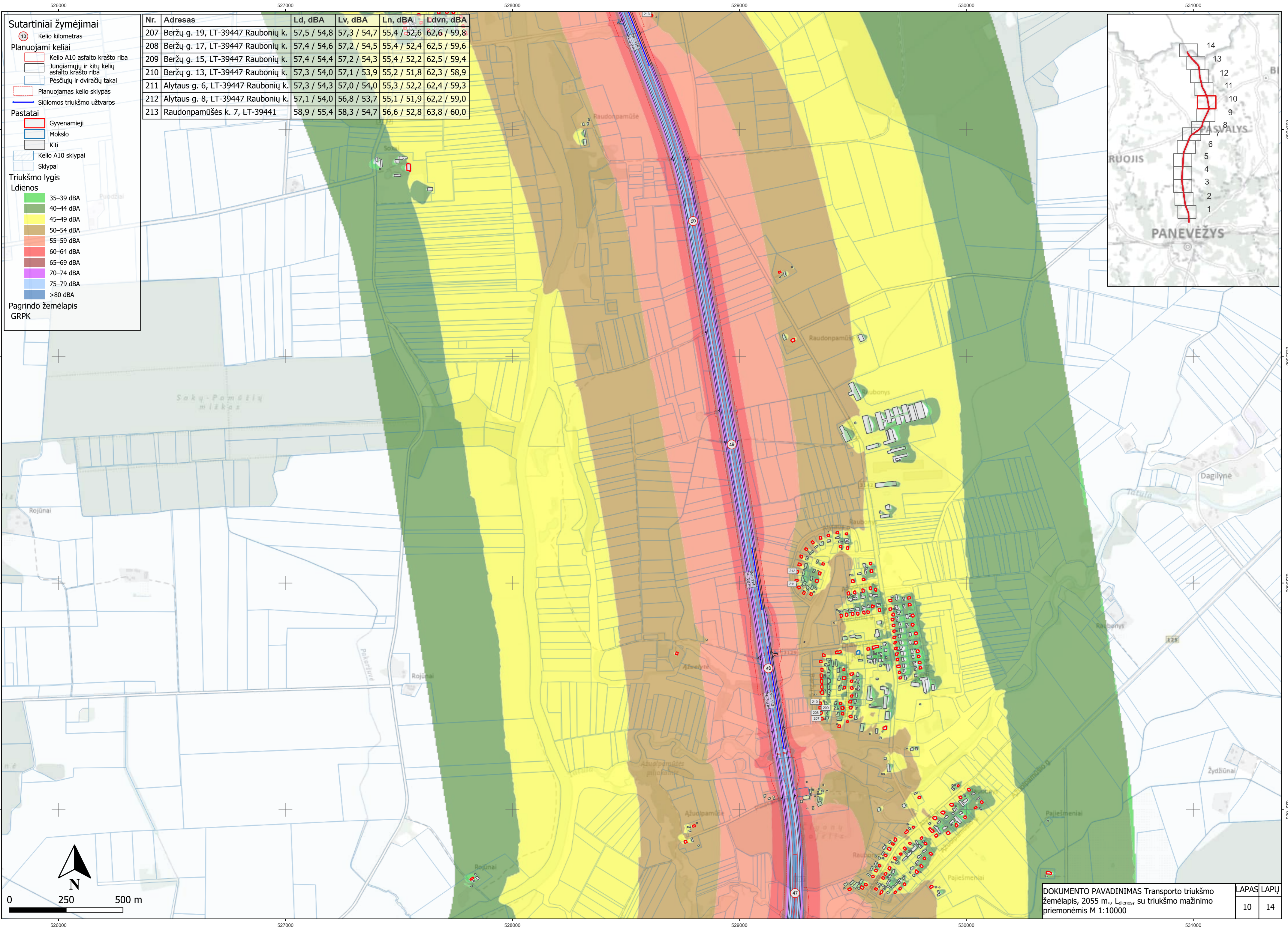
**Ldienos**

- 35–39 dBA
- 40–44 dBA
- 45–49 dBA
- 50–54 dBA
- 55–59 dBA
- 60–64 dBA
- 65–69 dBA
- 70–74 dBA
- 75–79 dBA
- >80 dBA

Pagrindo žemėlapis  
GRPK

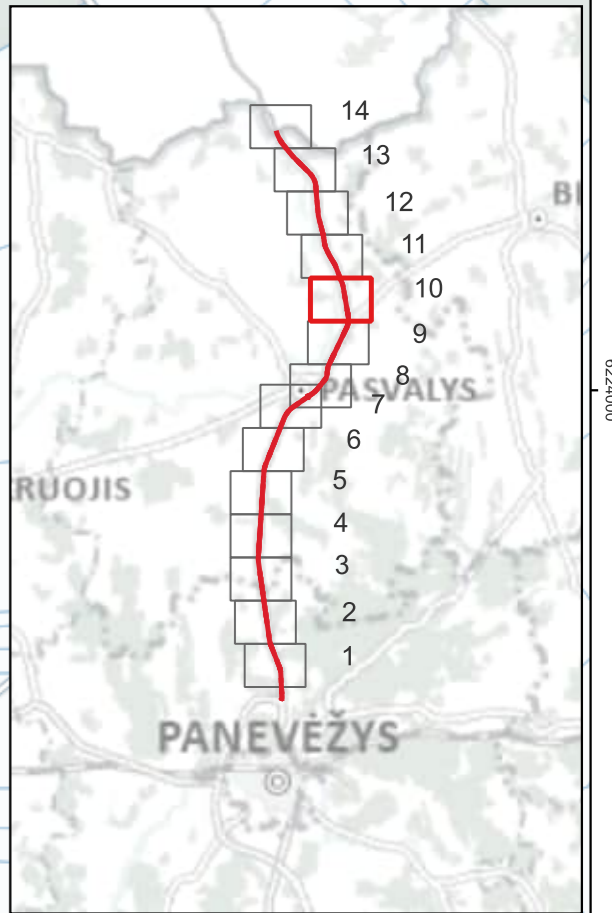
| Nr. | Adresas                                     | Ld, dBA     | Lv, dBA     | Ln, dBA     | Ldvn, dBA   |
|-----|---|-------------|-------------|-------------|-------------|
| 185 | Ažuolpamūšės g. 6, LT-39187 Papyvesių k.    | 57,8 / 55,3 | 59,0 / 56,4 | 55,1 / 52,6 | 62,6 / 60,1 |
| 186 | Adampolio g. 2, LT-39187 Papyvesių k.       | 57,8 / 53,1 | 59,0 / 54,2 | 55,2 / 50,3 | 62,7 / 57,8 |
| 187 | Ažuolpamūšės g. 4, LT-39187 Papyvesių k.    | 59,2 / 56,0 | 60,3 / 57,1 | 56,5 / 53,1 | 64,0 / 60,7 |
| 188 | Ažuolpamūšės g. 2, LT-39187 Papyvesių k.    | 57,8 / 54,6 | 59,0 / 55,7 | 55,1 / 51,7 | 62,6 / 59,3 |
| 189 | Biržų g. 1, LT-39187 Papyvesių k.           | 60,5 / 53,8 | 61,6 / 54,5 | 57,8 / 50,2 | 65,3 / 58,0 |
| 190 | Adampolio g. 18, LT-39187 Papyvesių k.      | 58,7 / 52,1 | 59,7 / 53,1 | 55,8 / 49,0 | 63,3 / 56,6 |
| 191 | Adampolio g. 9, LT-39187 Papyvesių k.       | 58,3 / 52,0 | 59,6 / 53,0 | 55,8 / 49,0 | 63,2 / 56,6 |
| 192 | Adampolio g. 11, LT-39187 Papyvesių k.      | 58,3 / 51,9 | 59,5 / 53,0 | 55,7 / 48,9 | 63,2 / 56,5 |
| 193 | Adampolio g. 22, LT-39187 Papyvesių k.      | 59,2 / 52,6 | 60,4 / 53,5 | 56,6 / 49,4 | 64,1 / 57,1 |
| 194 | Biržų g. 8, LT-39187 Papyvesių k.           | 62,7 / 57,7 | 63,5 / 58,8 | 59,4 / 54,9 | 67,1 / 62,4 |
| 195 | Adampolio g. 24A, LT-39187 Papyvesių k.     | 59,5 / 53,0 | 60,7 / 53,9 | 56,9 / 49,9 | 64,4 / 57,5 |
| 196 | Adampolio g. 26, LT-39187                   | 59,1 / 52,0 | 60,2 / 52,7 | 56,4 / 48,6 | 63,9 / 56,3 |
| 197 | Adampolio g. 23, LT-39187 Papyvesių k.      | 57,8 / 53,6 | 59,0 / 54,7 | 55,2 / 50,8 | 62,7 / 58,3 |
| 198 | Biržų g. 10, LT-39187 Papyvesių k.          | 57,8 / 55,6 | 59,0 / 56,8 | 55,2 / 53,0 | 62,7 / 60,5 |
| 199 | Adampolio g. 27, LT-39187 Papyvesių k.      | 57,8 / 53,3 | 59,0 / 54,4 | 55,3 / 50,5 | 62,7 / 58,1 |
| 200 | Adampolio g. 30, LT-39187 Papyvesių k.      | 59,4 / 55,8 | 60,6 / 56,9 | 56,8 / 53,0 | 64,3 / 60,5 |
| 201 | Adampolio g. 29, LT-39187 Papyvesių k.      | 58,9 / 56,1 | 60,0 / 57,2 | 56,3 / 53,4 | 63,8 / 60,9 |
| 202 | Plytinės g. 4, LT-39449 Pajiešmenių k.      | 61,5 / 57,6 | 62,5 / 58,6 | 58,7 / 54,8 | 66,2 / 62,4 |
| 203 | Dvaro g. 2, LT-39448 Ažuolpamūšės k.        | 65,8 / 56,1 | 66,2 / 56,5 | 62,0 / 52,4 | 69,8 / 60,1 |
| 204 | Dvaro g. 3, LT-39448 Ažuolpamūšės k.        | 67,9 / 58,0 | 68,0 / 58,8 | 63,6 / 55,0 | 71,5 / 62,5 |
| 205 | Mūšos g. 1, LT-39448 Ažuolpamūšės k.        | 59,6 / 55,2 | 60,7 / 55,8 | 57,1 / 52,6 | 64,5 / 60,0 |
| 206 | Ažuolpamūšio g. 2B, LT-39449 Pajiešmenių k. | 61,7 / 57,3 | 62,5 / 57,8 | 59,0 / 54,5 | 66,4 / 62,0 |

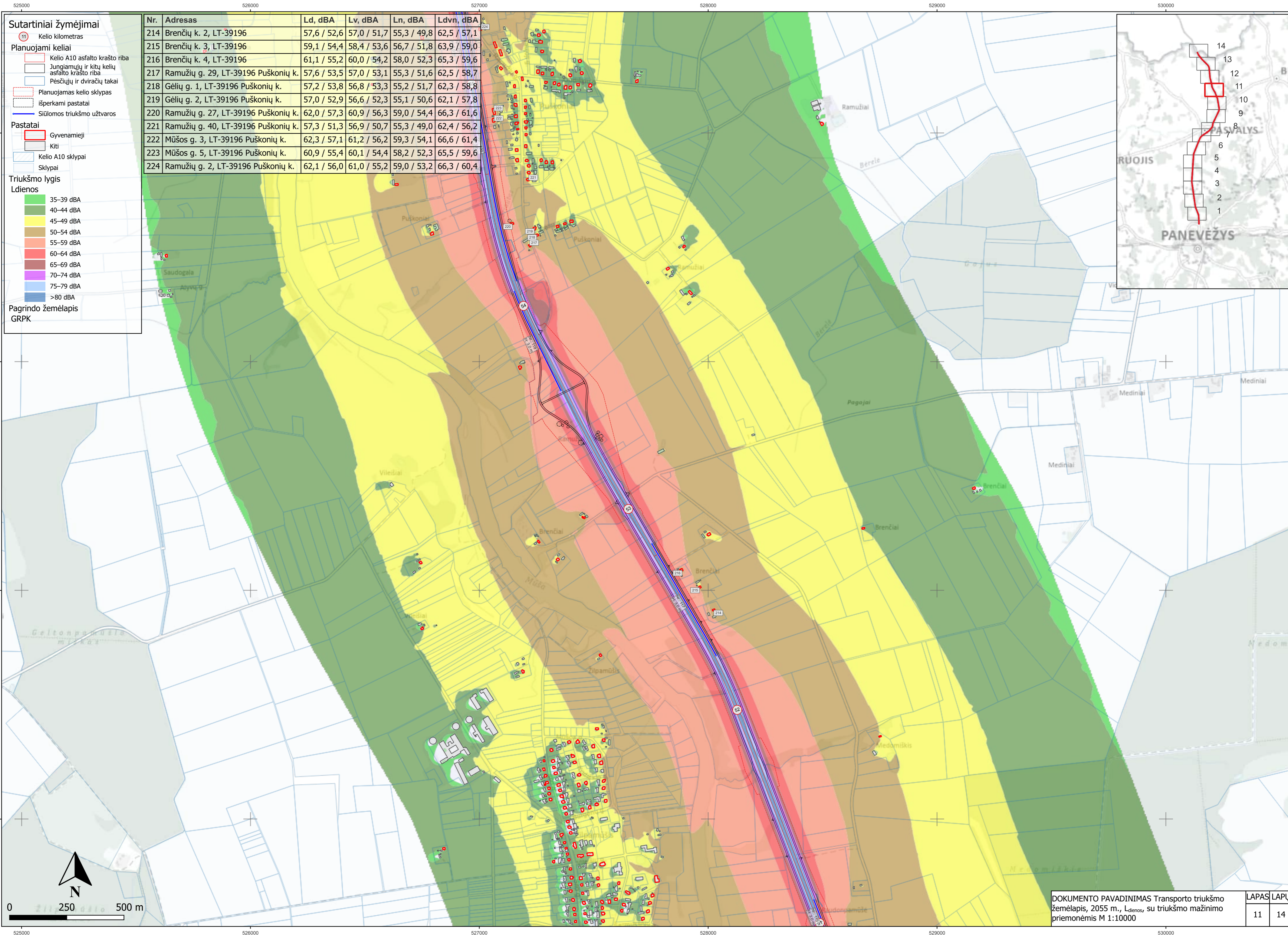




- Sutartiniai žymėjimai**
- 10 Kelio kilometras
- Planuojami keliai**
- Kelio A10 asfalto krašto riba
  - Jungiamųjų ir kitų kelių asfalto krašto riba
  - Pėsčiųjų ir dviračių takai
  - Planuojamas kelio sklypas
  - Siūlomos triukšmo užtvartos
- Pastatai**
- Gyvenamieji
  - Mokslų
  - Kiti
  - Kelio A10 sklypai
  - Sklypai
- Triukšmo lygis**
- Ld dienos**
- 35–39 dBA
  - 40–44 dBA
  - 45–49 dBA
  - 50–54 dBA
  - 55–59 dBA
  - 60–64 dBA
  - 65–69 dBA
  - 70–74 dBA
  - 75–79 dBA
  - >80 dBA
- Pagrindo žemėlapis GRPK**

| Nr. | Adresas                            | Ld, dBA     | Lv, dBA     | Ln, dBA     | Ldvn, dBA   |
|-----|------------------------------------|-------------|-------------|-------------|-------------|
| 207 | Beržų g. 19, LT-39447 Raubonių k.  | 57,5 / 54,8 | 57,3 / 54,7 | 55,4 / 52,6 | 62,6 / 59,8 |
| 208 | Beržų g. 17, LT-39447 Raubonių k.  | 57,4 / 54,6 | 57,2 / 54,5 | 55,4 / 52,4 | 62,5 / 59,6 |
| 209 | Beržų g. 15, LT-39447 Raubonių k.  | 57,4 / 54,4 | 57,2 / 54,3 | 55,4 / 52,2 | 62,5 / 59,4 |
| 210 | Beržų g. 13, LT-39447 Raubonių k.  | 57,3 / 54,0 | 57,1 / 53,9 | 55,2 / 51,8 | 62,3 / 58,9 |
| 211 | Alytaus g. 6, LT-39447 Raubonių k. | 57,3 / 54,3 | 57,0 / 54,0 | 55,3 / 52,2 | 62,4 / 59,3 |
| 212 | Alytaus g. 8, LT-39447 Raubonių k. | 57,1 / 54,0 | 56,8 / 53,7 | 55,1 / 51,9 | 62,2 / 59,0 |
| 213 | Raudonpamūšės k. 7, LT-39441       | 58,9 / 55,4 | 58,3 / 54,7 | 56,6 / 52,8 | 63,8 / 60,0 |





**Sutartiniai žymėjimai**

11 Kelio kilometras

**Planuojami keliai**

- Kelio A10 asfalto krašto riba
- Jungiamųjų ir kitų kelių asfalto krašto riba
- Pėsčiųjų ir dviračių takai
- Planuojamas kelio sklypas
- Išperkami pastatai
- Siūlomos triukšmo užtvartos

**Pastatai**

- Gyvenamieji
- Kiti
- Kelio A10 sklypai
- Sklypai

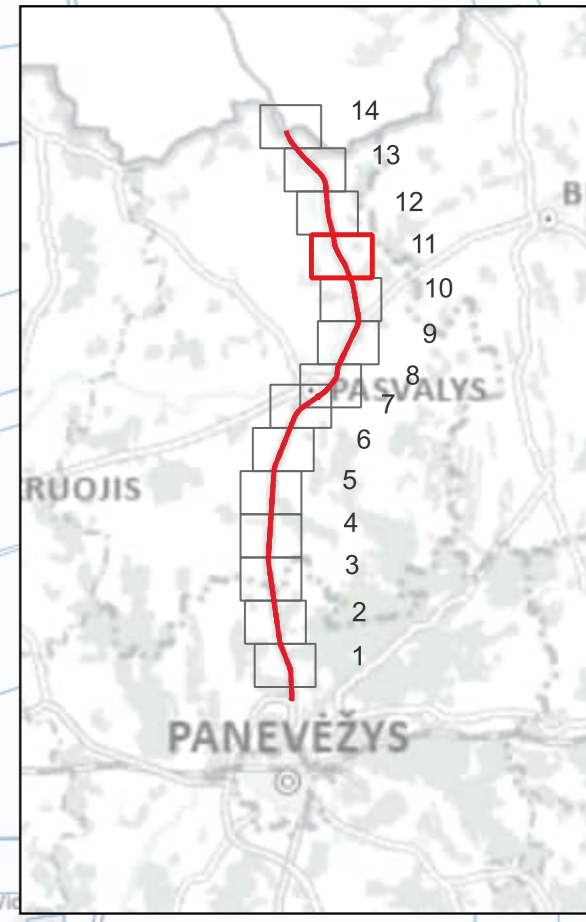
**Triukšmo lygis**

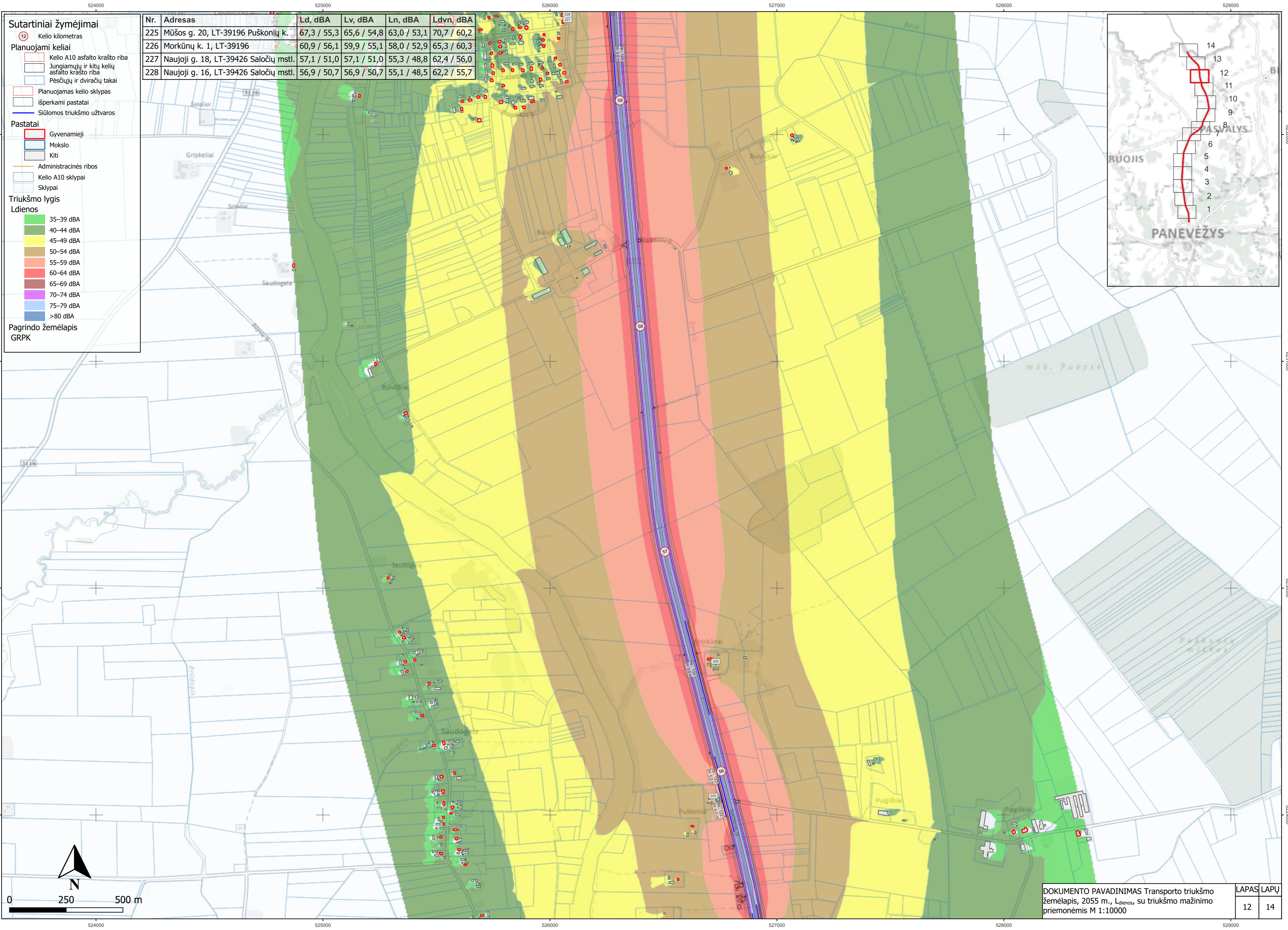
**Ld dienos**

- 35–39 dBA
- 40–44 dBA
- 45–49 dBA
- 50–54 dBA
- 55–59 dBA
- 60–64 dBA
- 65–69 dBA
- 70–74 dBA
- 75–79 dBA
- >80 dBA

Pagrindo žemėlapis GRPK

| Nr. | Adresas                             | Ld, dBA     | Lv, dBA     | Ln, dBA     | Ldvn, dBA   |
|-----|-------------------------------------|-------------|-------------|-------------|-------------|
| 214 | Brenčių k. 2, LT-39196              | 57,6 / 52,6 | 57,0 / 51,7 | 55,3 / 49,8 | 62,5 / 57,1 |
| 215 | Brenčių k. 3, LT-39196              | 59,1 / 54,4 | 58,4 / 53,6 | 56,7 / 51,8 | 63,9 / 59,0 |
| 216 | Brenčių k. 4, LT-39196              | 61,1 / 55,2 | 60,0 / 54,2 | 58,0 / 52,3 | 65,3 / 59,6 |
| 217 | Ramužių g. 29, LT-39196 Puškonių k. | 57,6 / 53,5 | 57,0 / 53,1 | 55,3 / 51,6 | 62,5 / 58,7 |
| 218 | Gėlių g. 1, LT-39196 Puškonių k.    | 57,2 / 53,8 | 56,8 / 53,3 | 55,2 / 51,7 | 62,3 / 58,8 |
| 219 | Gėlių g. 2, LT-39196 Puškonių k.    | 57,0 / 52,9 | 56,6 / 52,3 | 55,1 / 50,6 | 62,1 / 57,8 |
| 220 | Ramužių g. 27, LT-39196 Puškonių k. | 62,0 / 57,3 | 60,9 / 56,3 | 59,0 / 54,4 | 66,3 / 61,6 |
| 221 | Ramužių g. 40, LT-39196 Puškonių k. | 57,3 / 51,3 | 56,9 / 50,7 | 55,3 / 49,0 | 62,4 / 56,2 |
| 222 | Mūšos g. 3, LT-39196 Puškonių k.    | 62,3 / 57,1 | 61,2 / 56,2 | 59,3 / 54,1 | 66,6 / 61,4 |
| 223 | Mūšos g. 5, LT-39196 Puškonių k.    | 60,9 / 55,4 | 60,1 / 54,4 | 58,2 / 52,3 | 65,5 / 59,6 |
| 224 | Ramužių g. 2, LT-39196 Puškonių k.  | 62,1 / 56,0 | 61,0 / 55,2 | 59,0 / 53,2 | 66,3 / 60,4 |





**Sutartiniai žymėjimai**

- 12 Kelio kilometras

**Planuojami keliai**

- Kelio A10 asfalto krašto riba
- Jungiamųjų ir kitų kelių asfalto krašto riba
- Pėsčiųjų ir dviračių takai
- Planuojamas kelio sklypas
- išperkami pastatai
- Siūlomos triukšmo užtvartos

**Pastatai**

- Gyvenamieji
- Mokslų
- Kiti
- Administracinės ribos
- Kelio A10 sklypai
- Sklypai


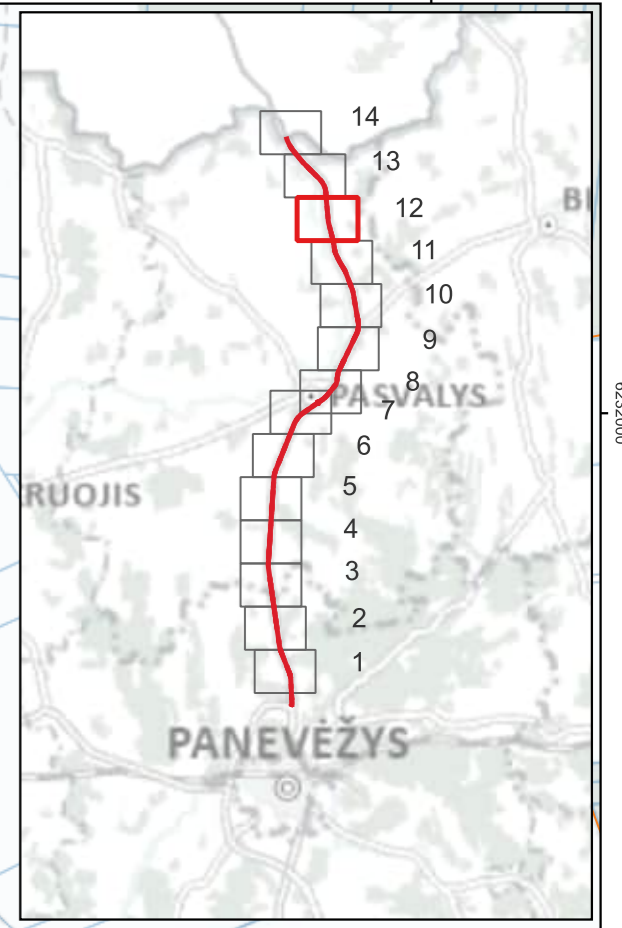
**Triukšmo lygis**

**Ldienos**

- 35–39 dBA
- 40–44 dBA
- 45–49 dBA
- 50–54 dBA
- 55–59 dBA
- 60–64 dBA
- 65–69 dBA
- 70–74 dBA
- 75–79 dBA
- >80 dBA

Pagrindo žemėlapis GRPK

| Nr. | Adresas                               | Ld, dBA     | Lv, dBA     | Ln, dBA     | Ldvn, dBA   |
|-----|---------------------------------------|-------------|-------------|-------------|-------------|
| 225 | Mūšos g. 20, LT-39196 Puškonių k.     | 67,3 / 55,3 | 65,6 / 54,8 | 63,0 / 53,1 | 70,7 / 60,2 |
| 226 | Morkūnų k. 1, LT-39196                | 60,9 / 56,1 | 59,9 / 55,1 | 58,0 / 52,9 | 65,3 / 60,3 |
| 227 | Naujoji g. 18, LT-39426 Saločių mstl. | 57,1 / 51,0 | 57,1 / 51,0 | 55,3 / 48,8 | 62,4 / 56,0 |
| 228 | Naujoji g. 16, LT-39426 Saločių mstl. | 56,9 / 50,7 | 56,9 / 50,7 | 55,1 / 48,5 | 62,2 / 55,7 |



**Sutartiniai žymėjimai**

13 Kelio kilometras

**Planuojami keliai**

- Kelio A10 asfalto krašto riba
- Jungiamųjų ir kitų kelių asfalto krašto riba
- Pėsčiųjų ir dviračių takai
- Planuojamas kelio sklypas
- išperkami pastatai
- Siūlomos triukšmo užtvartos

**Pastatai**

- Gyvenamieji
- Gydymo
- Mokslų
- Kiti
- Kelio A10 sklypai
- Sklypai

**Triukšmo lygis**

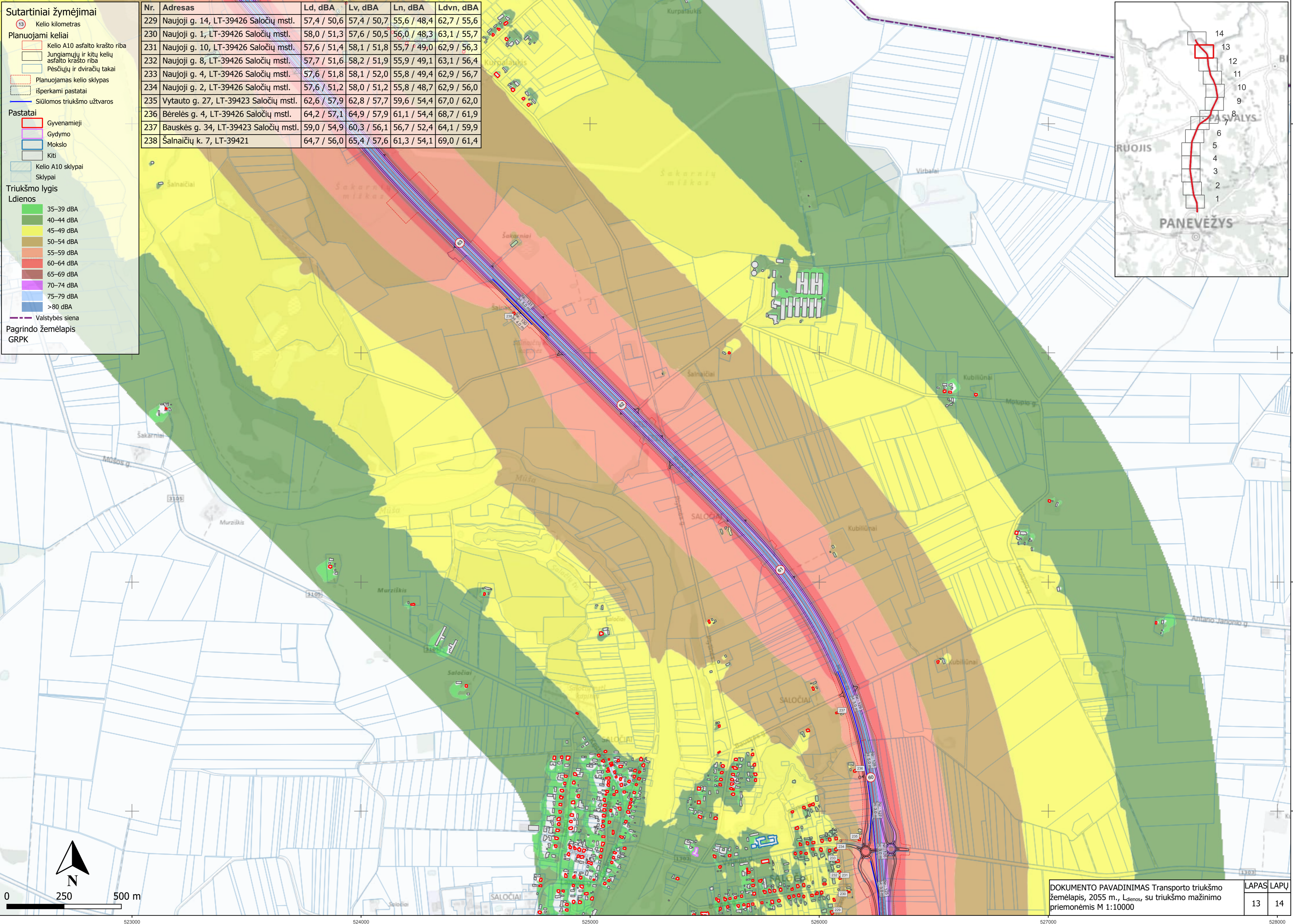
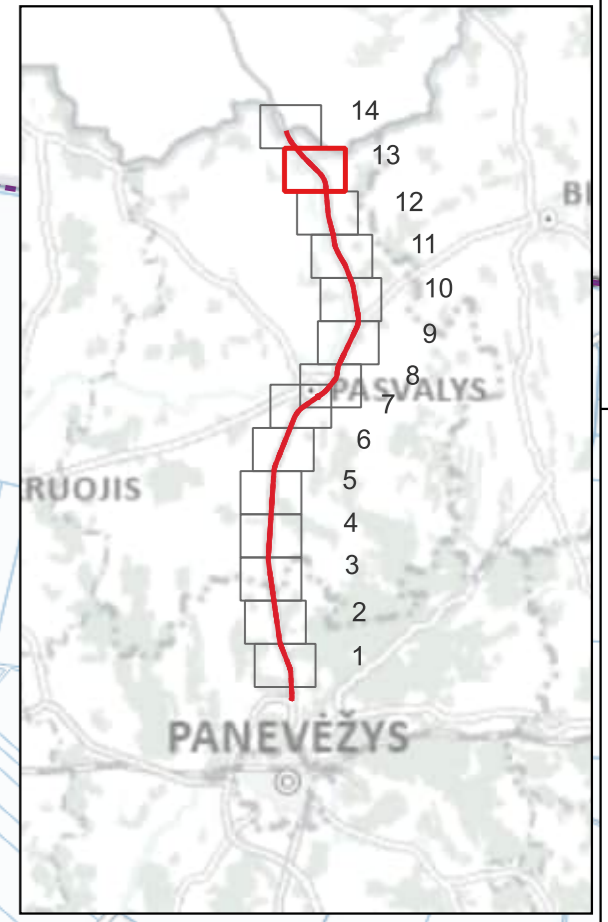
Ldienos

- 35–39 dBA
- 40–44 dBA
- 45–49 dBA
- 50–54 dBA
- 55–59 dBA
- 60–64 dBA
- 65–69 dBA
- 70–74 dBA
- 75–79 dBA
- >80 dBA

Valstybės siena

Pagrindo žemėlapis GRPK

| Nr. | Adresas                               | Ld, dBA     | Lv, dBA     | Ln, dBA     | Ldvn, dBA   |
|-----|---------------------------------------|-------------|-------------|-------------|-------------|
| 229 | Naujoji g. 14, LT-39426 Saločių mstl. | 57,4 / 50,6 | 57,4 / 50,7 | 55,6 / 48,4 | 62,7 / 55,6 |
| 230 | Naujoji g. 1, LT-39426 Saločių mstl.  | 58,0 / 51,3 | 57,6 / 50,5 | 56,0 / 48,3 | 63,1 / 55,7 |
| 231 | Naujoji g. 10, LT-39426 Saločių mstl. | 57,6 / 51,4 | 58,1 / 51,8 | 55,7 / 49,0 | 62,9 / 56,3 |
| 232 | Naujoji g. 8, LT-39426 Saločių mstl.  | 57,7 / 51,6 | 58,2 / 51,9 | 55,9 / 49,1 | 63,1 / 56,4 |
| 233 | Naujoji g. 4, LT-39426 Saločių mstl.  | 57,6 / 51,8 | 58,1 / 52,0 | 55,8 / 49,4 | 62,9 / 56,7 |
| 234 | Naujoji g. 2, LT-39426 Saločių mstl.  | 57,6 / 51,2 | 58,0 / 51,2 | 55,8 / 48,7 | 62,9 / 56,0 |
| 235 | Vytauto g. 27, LT-39423 Saločių mstl. | 62,6 / 57,9 | 62,8 / 57,7 | 59,6 / 54,4 | 67,0 / 62,0 |
| 236 | Bėrelės g. 4, LT-39426 Saločių mstl.  | 64,2 / 57,1 | 64,9 / 57,9 | 61,1 / 54,4 | 68,7 / 61,9 |
| 237 | Bauskės g. 34, LT-39423 Saločių mstl. | 59,0 / 54,9 | 60,3 / 56,1 | 56,7 / 52,4 | 64,1 / 59,9 |
| 238 | Šalnaičių k. 7, LT-39421              | 64,7 / 56,0 | 65,4 / 57,6 | 61,3 / 54,1 | 69,0 / 61,4 |



**Sutartiniai žymėjimai**

14 Kelio kilometras

**Planuojami keliai**

- Kelio A10 asfalto krašto riba
- Jungiamųjų ir kitų kelių asfalto krašto riba
- Automobilių stovėjimo aikštelė
- Pėsčiųjų ir dviračių takai
- Planuojamas kelio sklypas
- išperkami pastatai
- Siūlomos triukšmo užtvartos

**Pastatai**

- Gyvenamieji
- Kiti
- Kelio A10 sklypai
- Sklypai
- „Rail Baltica“ geležinkelio linija

**Triukšmo lygis**

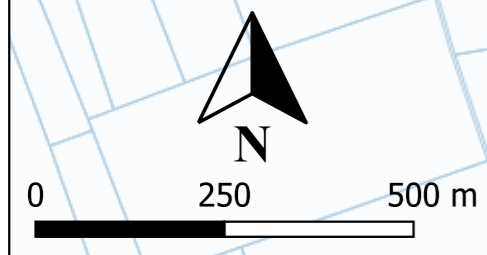
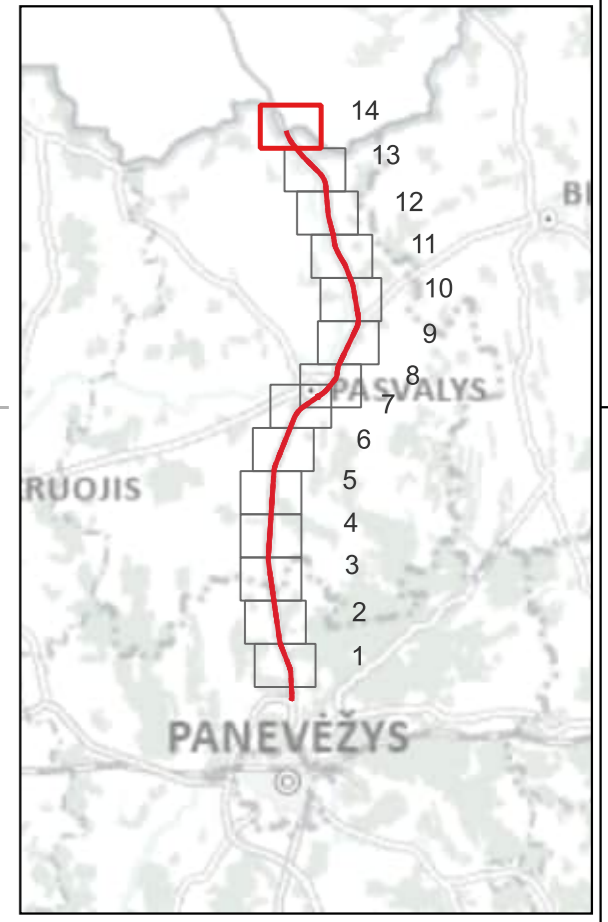
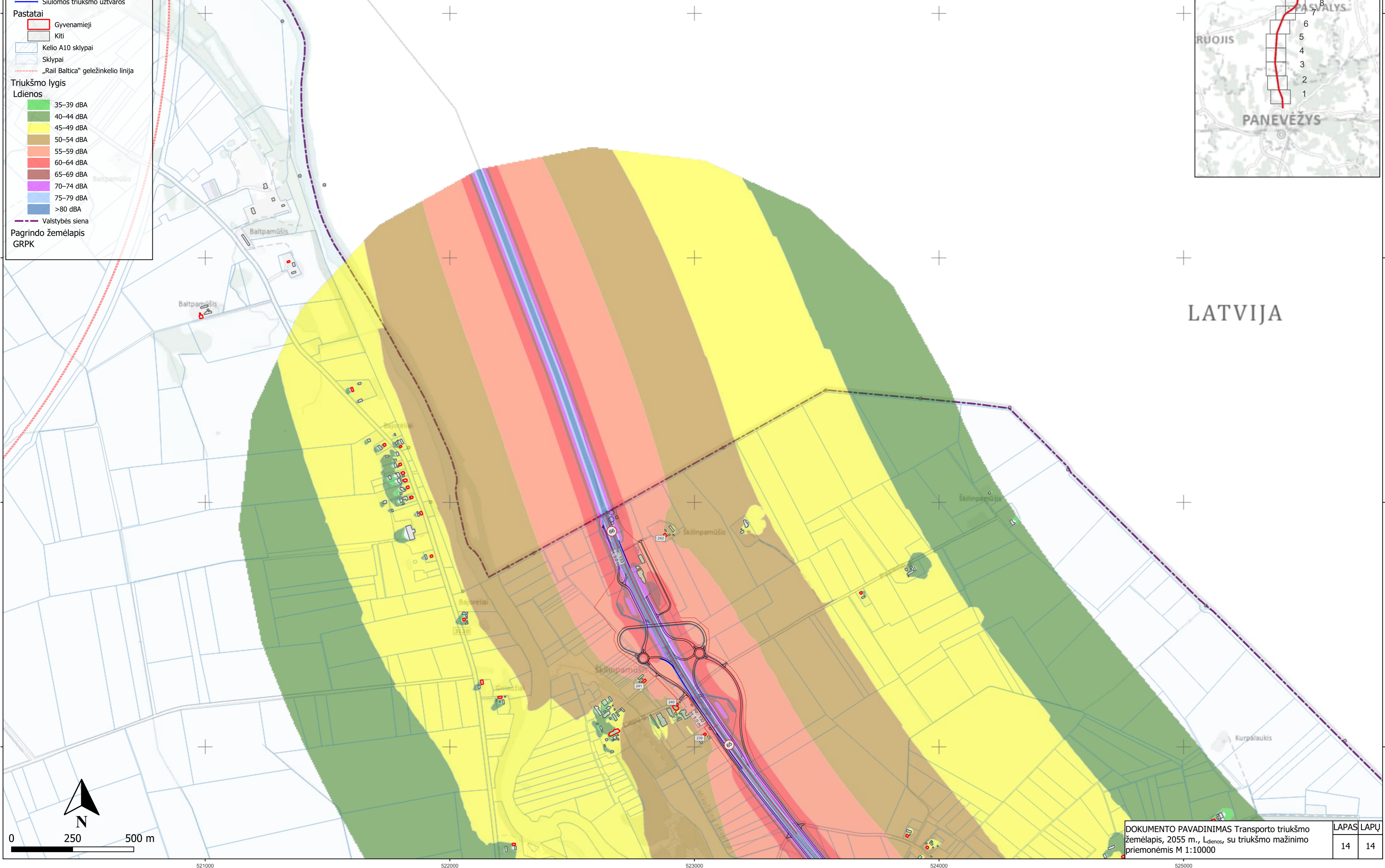
Ldienos

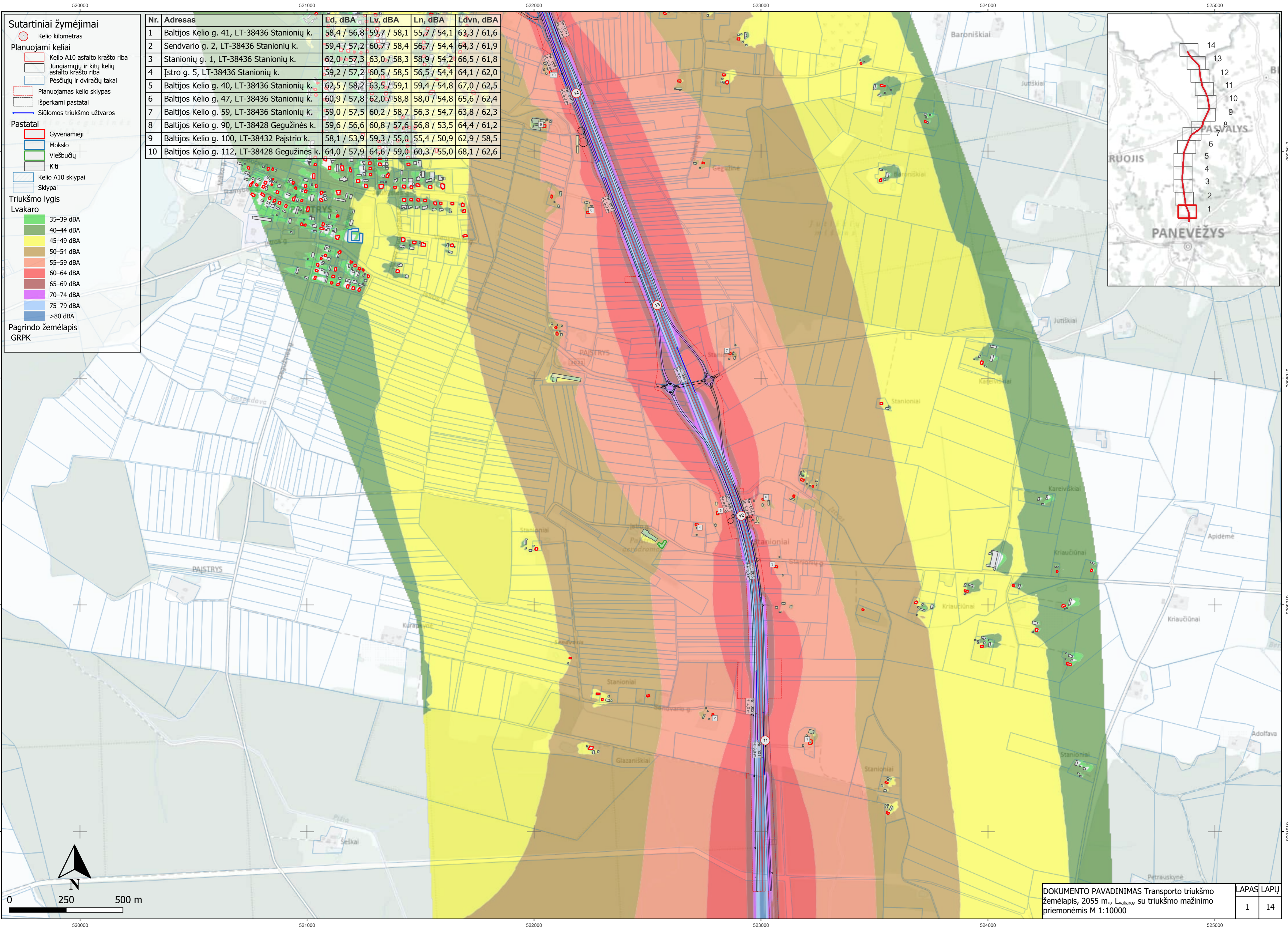
- 35–39 dBA
- 40–44 dBA
- 45–49 dBA
- 50–54 dBA
- 55–59 dBA
- 60–64 dBA
- 65–69 dBA
- 70–74 dBA
- 75–79 dBA
- >80 dBA

Valstybės siena

Pagrindo žemėlapis GRPK

| Nr. | Adresas                                  | Ld, dBA     | Lv, dBA     | Ln, dBA     | Ldvn, dBA   |
|-----|--|-------------|-------------|-------------|-------------|
| 239 | Liepų g. 2, LT-39421 Škilinпамūšio k.    | 64,6 / 56,6 | 65,4 / 57,8 | 61,5 / 54,2 | 69,1 / 61,6 |
| 240 | Liepų g. 6, LT-39421 Škilinпамūšio k.    | 62,8 / 54,6 | 63,6 / 55,9 | 59,8 / 52,3 | 67,4 / 59,7 |
| 241 | Liepų g. 1, LT-39421 Škilinпамūšio k.    | 60,0 / 56,0 | 61,5 / 57,5 | 58,1 / 54,1 | 65,4 / 61,4 |
| 242 | Pasienio g. 4, LT-39421 Škilinпамūšio k. | 56,9 / 56,0 | 58,5 / 57,6 | 55,2 / 54,3 | 62,5 / 61,6 |





**Sutartiniai žymėjimai**

1 Kelio kilometras

**Planuojami keliai**

- Kelio A10 asfalto krašto riba
- Jungiamųjų ir kitų kelių asfalto krašto riba
- Pėsčiųjų ir dviračių takai
- Planuojamas kelio sklypas
- išperkami pastatai
- Siūlomos triukšmo užtvartos

**Pastatai**

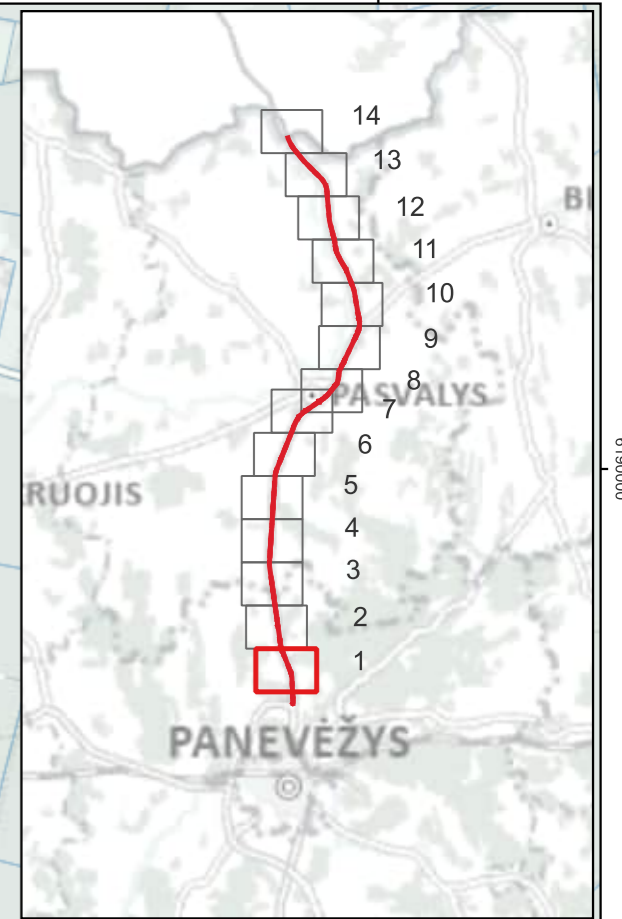
- Gyvenamieji
- Mokslų
- Viešbučių
- Kiti
- Kelio A10 sklypai
- Sklypai

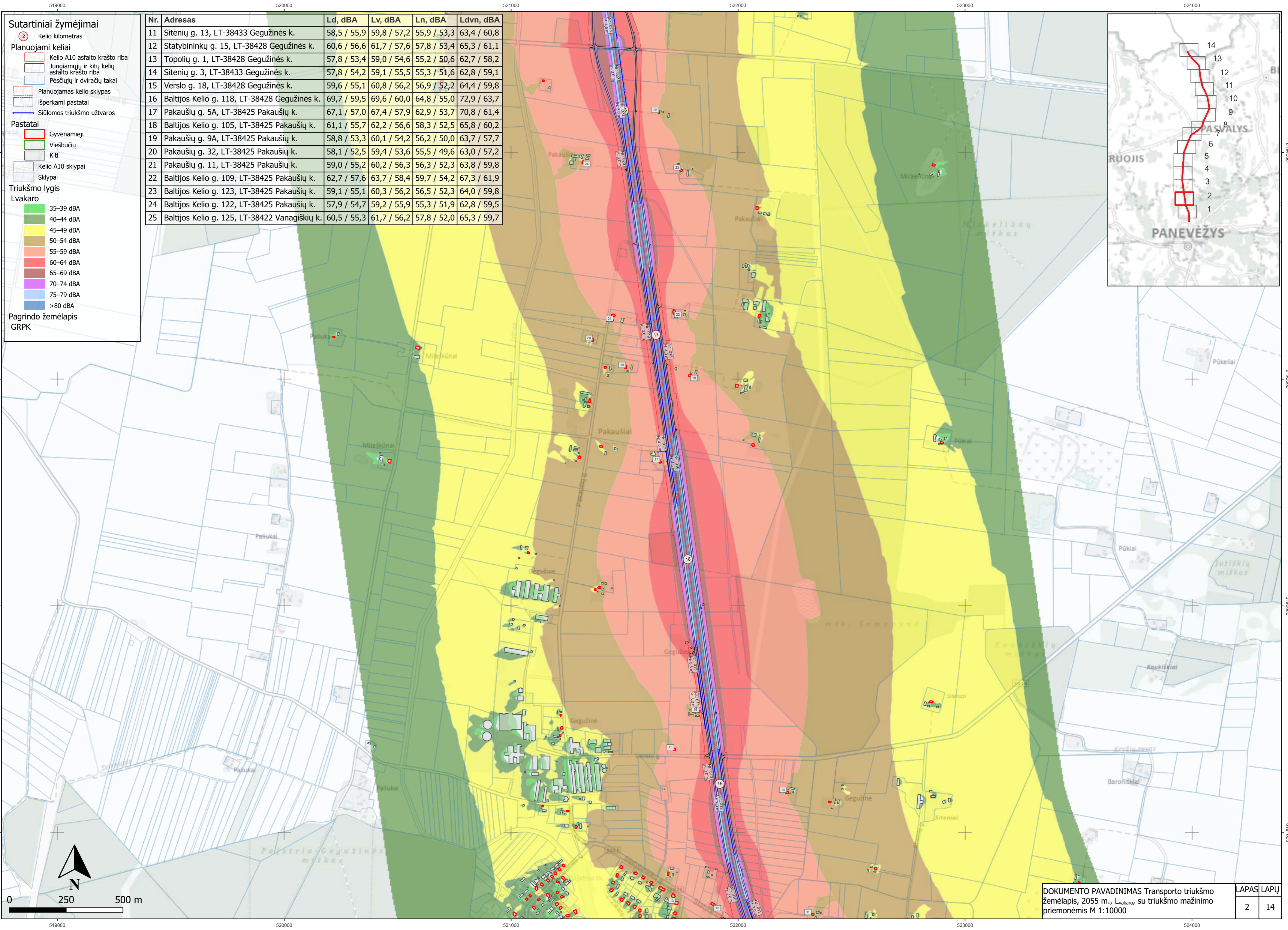
**Triukšmo lygis Lvakaro**

- 35–39 dBA
- 40–44 dBA
- 45–49 dBA
- 50–54 dBA
- 55–59 dBA
- 60–64 dBA
- 65–69 dBA
- 70–74 dBA
- 75–79 dBA
- >80 dBA

Pagrindo žemėlapis GRPK

| Nr. | Adresas                                      | Ld, dBA     | Lv, dBA     | Ln, dBA     | Ldvn, dBA   |
|-----|--|-------------|-------------|-------------|-------------|
| 1   | Baltijos Kelio g. 41, LT-38436 Stanionių k.  | 58,4 / 56,8 | 59,7 / 58,1 | 55,7 / 54,1 | 63,3 / 61,6 |
| 2   | Sendvario g. 2, LT-38436 Stanionių k.        | 59,4 / 57,2 | 60,7 / 58,4 | 56,7 / 54,4 | 64,3 / 61,9 |
| 3   | Stanionių g. 1, LT-38436 Stanionių k.        | 62,0 / 57,3 | 63,0 / 58,3 | 58,9 / 54,2 | 66,5 / 61,8 |
| 4   | Įstro g. 5, LT-38436 Stanionių k.            | 59,2 / 57,2 | 60,5 / 58,5 | 56,5 / 54,4 | 64,1 / 62,0 |
| 5   | Baltijos Kelio g. 40, LT-38436 Stanionių k.  | 62,5 / 58,2 | 63,5 / 59,1 | 59,4 / 54,8 | 67,0 / 62,5 |
| 6   | Baltijos Kelio g. 47, LT-38436 Stanionių k.  | 60,9 / 57,8 | 62,0 / 58,8 | 58,0 / 54,8 | 65,6 / 62,4 |
| 7   | Baltijos Kelio g. 59, LT-38436 Stanionių k.  | 59,0 / 57,5 | 60,2 / 58,7 | 56,3 / 54,7 | 63,8 / 62,3 |
| 8   | Baltijos Kelio g. 90, LT-38428 Gegužinės k.  | 59,6 / 56,6 | 60,8 / 57,6 | 56,8 / 53,5 | 64,4 / 61,2 |
| 9   | Baltijos Kelio g. 100, LT-38432 Pajstrio k.  | 58,1 / 53,9 | 59,3 / 55,0 | 55,4 / 50,9 | 62,9 / 58,5 |
| 10  | Baltijos Kelio g. 112, LT-38428 Gegužinės k. | 64,0 / 57,9 | 64,6 / 59,0 | 60,3 / 55,0 | 68,1 / 62,6 |





**Sutartiniai žymėjimai**

2 Kelio kilometras

**Planuojami keliai**

- Kelio A10 asfalto krašto riba
- Jungiamųjų ir kitų kelių asfalto krašto riba
- Pėsčiųjų ir dviračių takai
- Planuojamas kelio sklypas
- Išperkami pastatai
- Siūlomos triukšmo užtvaros

**Pastatai**

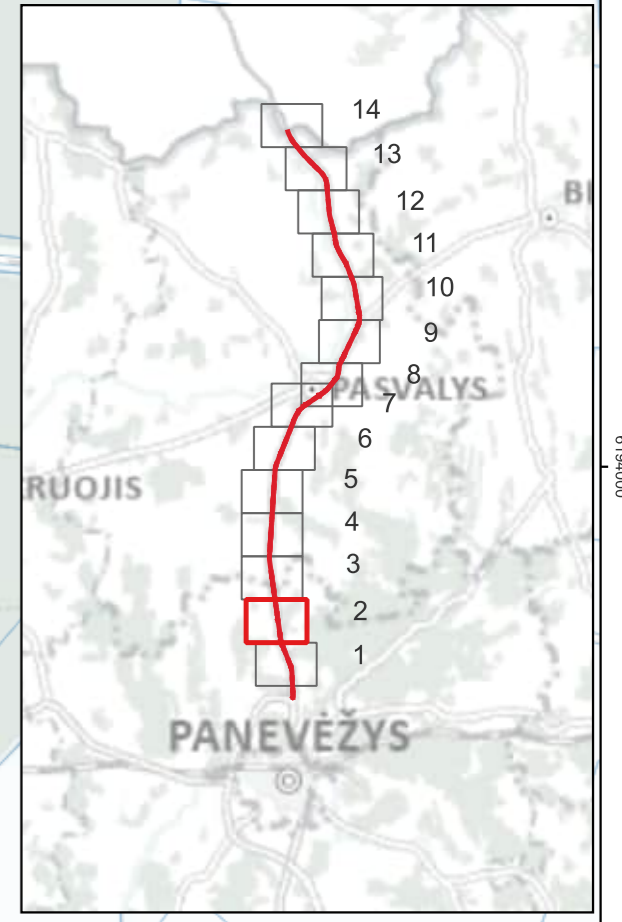
- Gyvenamieji
- Viešbučių
- Kiti
- Kelio A10 sklypai
- Sklypai

**Triukšmo lygis Lvakaro**

- 35–39 dBA
- 40–44 dBA
- 45–49 dBA
- 50–54 dBA
- 55–59 dBA
- 60–64 dBA
- 65–69 dBA
- 70–74 dBA
- 75–79 dBA
- >80 dBA

Pagrindo žemėlapis GRPK

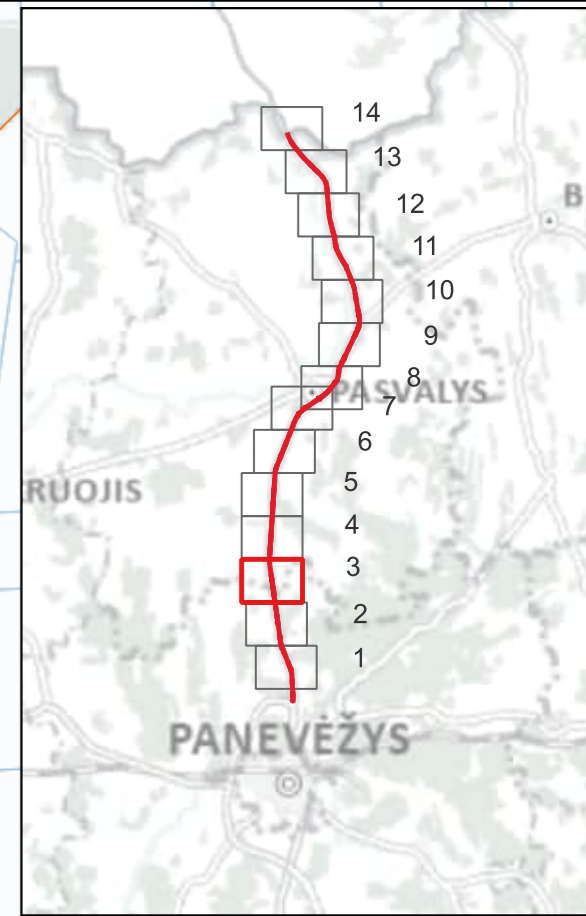
| Nr. | Adresas                                       | Ld, dBA     | Lv, dBA     | Ln, dBA     | Ldvn, dBA   |
|-----|---|-------------|-------------|-------------|-------------|
| 11  | Sitenių g. 13, LT-38433 Gegužinės k.          | 58,5 / 55,9 | 59,8 / 57,2 | 55,9 / 53,3 | 63,4 / 60,8 |
| 12  | Statybininkų g. 15, LT-38428 Gegužinės k.     | 60,6 / 56,6 | 61,7 / 57,6 | 57,8 / 53,4 | 65,3 / 61,1 |
| 13  | Topolių g. 1, LT-38428 Gegužinės k.           | 57,8 / 53,4 | 59,0 / 54,6 | 55,2 / 50,6 | 62,7 / 58,2 |
| 14  | Sitenių g. 3, LT-38433 Gegužinės k.           | 57,8 / 54,2 | 59,1 / 55,5 | 55,3 / 51,6 | 62,8 / 59,1 |
| 15  | Verslo g. 18, LT-38428 Gegužinės k.           | 59,6 / 55,1 | 60,8 / 56,2 | 56,9 / 52,2 | 64,4 / 59,8 |
| 16  | Baltijos Kelio g. 118, LT-38428 Gegužinės k.  | 69,7 / 59,5 | 69,6 / 60,0 | 64,8 / 55,0 | 72,9 / 63,7 |
| 17  | Pakaušių g. 5A, LT-38425 Pakaušių k.          | 67,1 / 57,0 | 67,4 / 57,9 | 62,9 / 53,7 | 70,8 / 61,4 |
| 18  | Baltijos Kelio g. 105, LT-38425 Pakaušių k.   | 61,1 / 55,7 | 62,2 / 56,6 | 58,3 / 52,5 | 65,8 / 60,2 |
| 19  | Pakaušių g. 9A, LT-38425 Pakaušių k.          | 58,8 / 53,3 | 60,1 / 54,2 | 56,2 / 50,0 | 63,7 / 57,7 |
| 20  | Pakaušių g. 32, LT-38425 Pakaušių k.          | 58,1 / 52,5 | 59,4 / 53,6 | 55,5 / 49,6 | 63,0 / 57,2 |
| 21  | Pakaušių g. 11, LT-38425 Pakaušių k.          | 59,0 / 55,2 | 60,2 / 56,3 | 56,3 / 52,3 | 63,8 / 59,8 |
| 22  | Baltijos Kelio g. 109, LT-38425 Pakaušių k.   | 62,7 / 57,6 | 63,7 / 58,4 | 59,7 / 54,2 | 67,3 / 61,9 |
| 23  | Baltijos Kelio g. 123, LT-38425 Pakaušių k.   | 59,1 / 55,1 | 60,3 / 56,2 | 56,5 / 52,3 | 64,0 / 59,8 |
| 24  | Baltijos Kelio g. 122, LT-38425 Pakaušių k.   | 57,9 / 54,7 | 59,2 / 55,9 | 55,3 / 51,9 | 62,8 / 59,5 |
| 25  | Baltijos Kelio g. 125, LT-38422 Vanagiškių k. | 60,5 / 55,3 | 61,7 / 56,2 | 57,8 / 52,0 | 65,3 / 59,7 |



### Sutartiniai žymėjimai

- 3 Kelio kilometras
- Planuojami keliai**
  - Kelio A10 asfalto krašto riba
  - Jungiamųjų ir kitų kelių asfalto krašto riba
  - Pėsčiųjų ir dviračių takai
  - Planuojamas kelio sklypas
  - išperkami pastatai
  - Siūlomos triukšmo užtvartos
- Pastatai**
  - Gyvenamieji
  - Kiti
  - Administracinės ribos
  - Kelio A10 sklypai
  - Sklypai
- Triukšmo lygis**
- Lvakaro**
  - 35–39 dBA
  - 40–44 dBA
  - 45–49 dBA
  - 50–54 dBA
  - 55–59 dBA
  - 60–64 dBA
  - 65–69 dBA
  - 70–74 dBA
  - 75–79 dBA
  - >80 dBA
- Pagrindo žemėlapis GRPK

| Nr. | Adresas  | Ld, dBA     | Lv, dBA     | Ln, dBA     | Ldvn, dBA   |
|-----|--|-------------|-------------|-------------|-------------|
| 26  | Baltijos Kelio g. 127, LT-38422 Vanagiškių k.  | 62,7 / 58,3 | 63,7 / 59,0 | 59,6 / 54,7 | 67,2 / 62,5 |
| 27  | Baltijos Kelio g. 128, LT-38422 Vanagiškių k.  | 60,1 / 57,5 | 61,4 / 58,7 | 57,4 / 54,7 | 65,0 / 62,3 |
| 28  | Baltijos Kelio g. 130, LT-38422 Petrukiškių k. | 61,8 / 58,3 | 62,8 / 59,2 | 58,7 / 55,0 | 66,3 / 62,7 |
| 29  | Šakiškių k. 15, LT-38422                       | 59,4 / 54,1 | 60,6 / 54,9 | 56,7 / 50,7 | 64,2 / 58,4 |
| 30  | Šakiškių k. 16, LT-38422                       | 62,9 / 58,0 | 63,7 / 58,5 | 59,6 / 54,0 | 67,3 / 61,9 |
| 31  | Šakiškių k. 17, LT-38422                       | 59,6 / 55,3 | 60,6 / 56,2 | 56,5 / 52,1 | 64,1 / 59,8 |
| 32  | Preibių g. 1, LT-39236 Sereikonių k.           | 58,5 / 55,3 | 59,8 / 56,5 | 55,9 / 52,6 | 63,4 / 60,1 |
| 33  | Šakiškių k. 14, LT-38422                       | 61,0 / 57,7 | 62,2 / 58,7 | 58,3 / 54,7 | 65,8 / 62,3 |
| 34  | Baltijos Kelio g. 8, LT-39236 Sereikonių k.    | 61,1 / 56,4 | 62,2 / 57,4 | 58,3 / 53,3 | 65,8 / 60,9 |
| 35  | Baltijos Kelio g. 6, LT-39236 Sereikonių k.    | 67,6 / 58,1 | 67,8 / 59,1 | 63,3 / 55,0 | 71,2 / 62,7 |
| 36  | Baltijos Kelio g. 3, LT-39236 Sereikonių k.    | 60,3 / 56,3 | 61,5 / 57,4 | 57,6 / 53,4 | 65,1 / 61,0 |
| 37  | Baltijos Kelio g. 1, LT-39236 Sereikonių k.    | 58,7 / 54,2 | 60,0 / 55,4 | 56,1 / 51,4 | 63,6 / 58,9 |



6198000

6197000

6196000

6195000

0009619

0008619

0007619

0006619

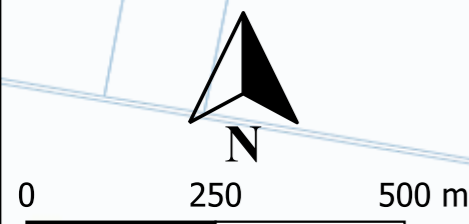
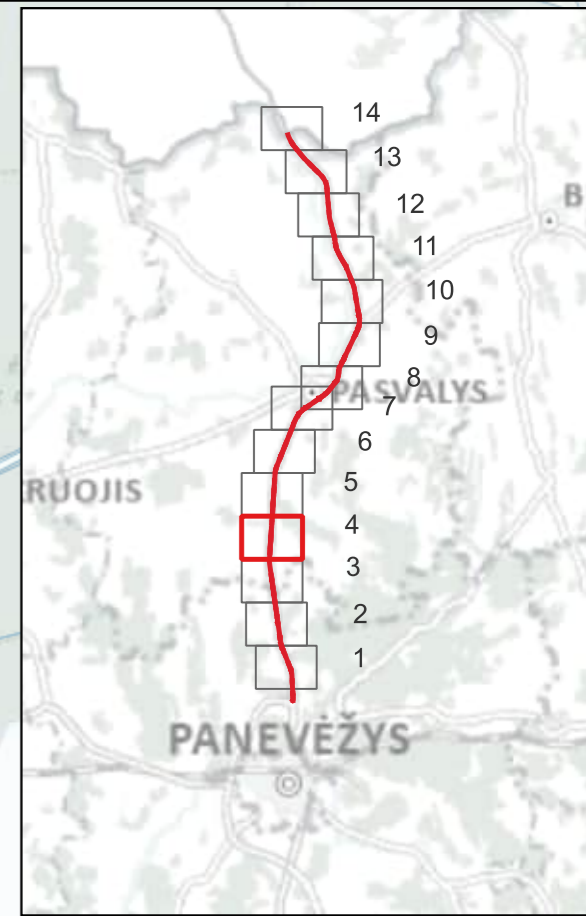


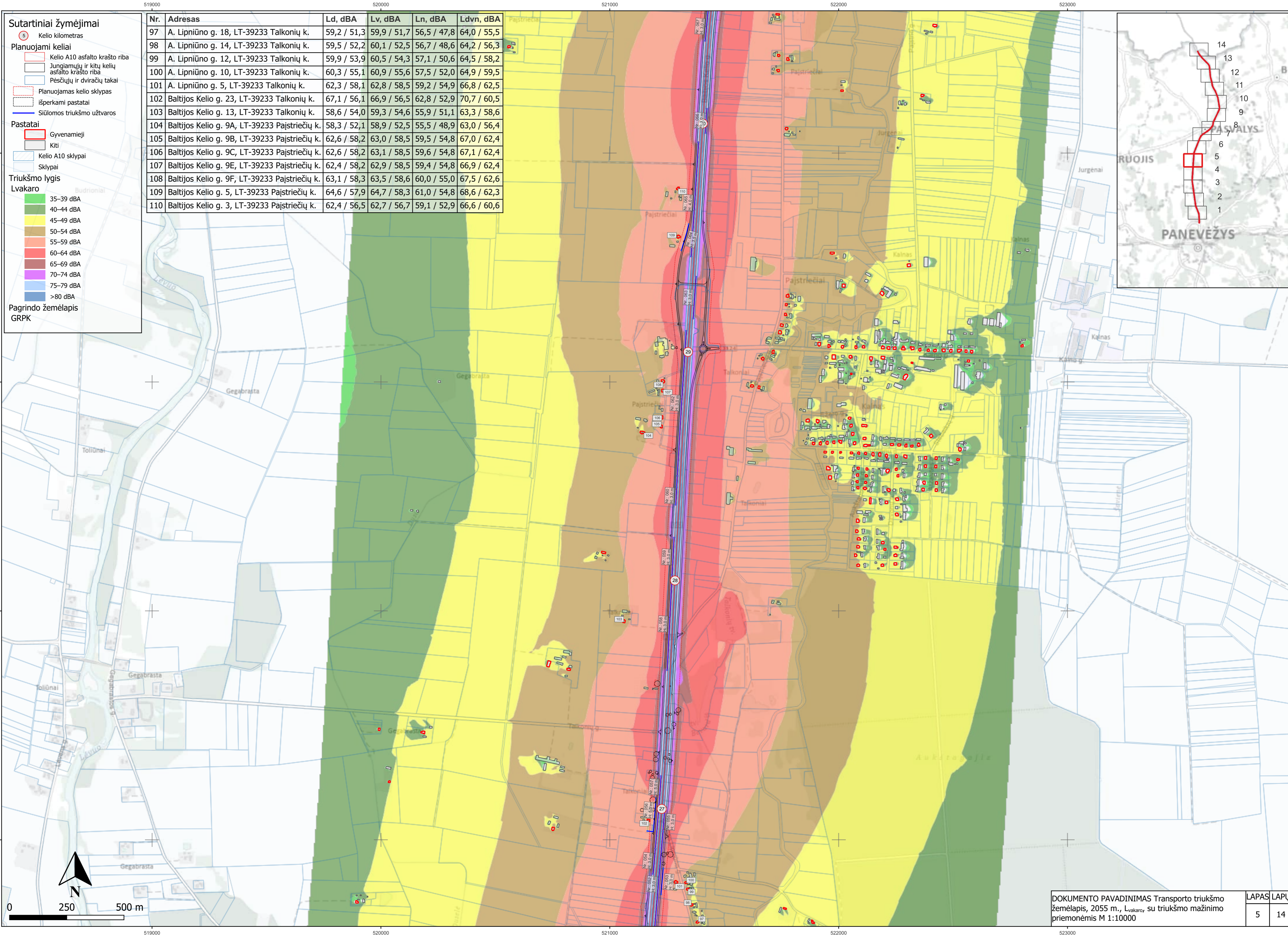
0 250 500 m

### Sutartiniai žymėjimai

- 4 Kelio kilometras
- Planuojami keliai
  - Kelio A10 asfalto krašto riba
  - Jungiamųjų ir kitų kelių asfalto krašto riba
  - Pėsčiųjų ir dviračių takai
  - Planuojamas kelio sklypas
  - išperkami pastatai
  - Siūlomos triukšmo užtvartos
- Pastatai
  - Gyvenamieji
  - Gydymo
  - Mokslų
  - Kiti
  - Kelio A10 sklypai
  - Sklypai
- Triukšmo lygis  
Lvakaro
  - 35–39 dBA
  - 40–44 dBA
  - 45–49 dBA
  - 50–54 dBA
  - 55–59 dBA
  - 60–64 dBA
  - 65–69 dBA
  - 70–74 dBA
  - 75–79 dBA
  - >80 dBA
- Pagrindo žemėlapis  
GRPK

| Nr. | Adresas                                    | Ld, dBA     | Lv, dBA     | Ln, dBA     | Ldvn, dBA   |
|-----|--|-------------|-------------|-------------|-------------|
| 38  | Kovo 11-osios g. 5, LT-39235 Pumpėnų mstl. | 62,7 / 58,6 | 63,6 / 59,1 | 59,6 / 54,9 | 67,2 / 62,7 |
| 39  | Panevėžio g. 60, LT-39235 Pumpėnų mstl.    | 61,9 / 57,9 | 62,9 / 58,5 | 59,0 / 54,4 | 66,5 / 62,1 |
| 40  | Panevėžio g. 59, LT-39235 Pumpėnų mstl.    | 59,6 / 54,4 | 60,6 / 55,1 | 56,8 / 51,1 | 64,3 / 58,7 |
| 41  | Panevėžio g. 57, LT-39235 Pumpėnų mstl.    | 58,9 / 54,0 | 59,9 / 54,7 | 56,1 / 50,8 | 63,6 / 58,4 |
| 42  | Panevėžio g. 58, LT-39235 Pumpėnų mstl.    | 60,6 / 55,7 | 61,6 / 56,5 | 57,7 / 52,3 | 65,2 / 60,0 |
| 43  | Panevėžio g. 55, LT-39235 Pumpėnų mstl.    | 59,1 / 53,4 | 60,1 / 54,2 | 56,2 / 50,0 | 63,8 / 57,7 |
| 45  | Panevėžio g. 53, LT-39235 Pumpėnų mstl.    | 59,5 / 55,0 | 60,5 / 55,9 | 56,8 / 52,0 | 64,3 / 59,6 |
| 46  | Panevėžio g. 54, LT-39235 Pumpėnų mstl.    | 61,6 / 56,6 | 62,1 / 56,9 | 58,2 / 52,5 | 65,9 / 60,4 |
| 46  | Panevėžio g. 54, LT-39235 Pumpėnų mstl.    | 61,6 / 54,1 | 62,1 / 54,6 | 58,2 / 50,3 | 65,9 / 58,0 |
| 47  | Panevėžio g. 50, LT-39235 Pumpėnų mstl.    | 58,4 / 51,8 | 59,0 / 52,2 | 55,4 / 47,7 | 62,9 / 55,6 |
| 48  | Malūno g. 33, LT-39235 Pumpėnų mstl.       | 65,7 / 58,4 | 65,7 / 59,0 | 61,4 / 55,0 | 69,3 / 62,7 |
| 49  | Malūno g. 31, LT-39235 Pumpėnų mstl.       | 62,5 / 54,9 | 62,7 / 55,1 | 58,9 / 51,1 | 66,5 / 58,9 |
| 50  | Malūno g. 29, LT-39235 Pumpėnų mstl.       | 62,3 / 56,0 | 62,7 / 56,3 | 59,0 / 52,3 | 66,6 / 60,0 |
| 51  | Malūno g. 27, LT-39235 Pumpėnų mstl.       | 61,7 / 56,5 | 62,2 / 56,9 | 58,6 / 52,9 | 66,1 / 60,6 |
| 52  | Malūno g. 25, LT-39235 Pumpėnų mstl.       | 62,0 / 57,0 | 62,5 / 57,5 | 58,9 / 53,4 | 66,4 / 61,1 |
| 53  | Malūno g. 23, LT-39235 Pumpėnų mstl.       | 62,4 / 56,8 | 62,8 / 57,2 | 59,1 / 53,0 | 66,7 / 60,8 |
| 54  | Malūno g. 21, LT-39235 Pumpėnų mstl.       | 62,4 / 57,0 | 62,9 / 57,4 | 59,3 / 53,2 | 66,8 / 61,0 |
| 55  | Malūno g. 19, LT-39235 Pumpėnų mstl.       | 62,1 / 57,0 | 62,6 / 57,4 | 59,0 / 53,3 | 66,6 / 61,1 |
| 56  | Malūno g. 17, LT-39235 Pumpėnų mstl.       | 62,3 / 57,2 | 62,8 / 57,7 | 59,2 / 53,7 | 66,8 / 61,4 |
| 57  | Malūno g. 15, LT-39235 Pumpėnų mstl.       | 61,3 / 56,2 | 61,8 / 56,7 | 58,2 / 52,7 | 65,7 / 60,4 |
| 58  | Malūno g. 13, LT-39235 Pumpėnų mstl.       | 61,5 / 56,3 | 62,1 / 56,8 | 58,5 / 53,0 | 66,0 / 60,6 |
| 59  | Malūno g. 11, LT-39235 Pumpėnų mstl.       | 61,2 / 55,9 | 61,8 / 56,5 | 58,3 / 52,6 | 65,8 / 60,3 |
| 60  | Kovo 11-osios g. 1, LT-39235 Pumpėnų mstl. | 72,7 / 59,3 | 71,9 / 59,9 | 67,1 / 55,0 | 75,4 / 63,7 |
| 61  | Malūno g. 9, LT-39235 Pumpėnų mstl.        | 61,3 / 55,9 | 61,9 / 56,5 | 58,3 / 52,6 | 65,8 / 60,2 |
| 62  | Malūno g. 7, LT-39235 Pumpėnų mstl.        | 61,4 / 55,5 | 61,9 / 56,0 | 58,3 / 52,1 | 65,9 / 59,7 |
| 63  | Malūno g. 5, LT-39235 Pumpėnų mstl.        | 61,5 / 55,1 | 62,0 / 55,5 | 58,5 / 51,6 | 66,0 / 59,3 |
| 64  | Malūno g. 3, LT-39235 Pumpėnų mstl.        | 62,0 / 55,6 | 62,5 / 56,1 | 58,9 / 52,2 | 66,4 / 59,8 |
| 65  | Malūno g. 1, LT-39235 Pumpėnų mstl.        | 61,8 / 55,8 | 62,3 / 55,2 | 58,7 / 51,3 | 66,3 / 59,0 |
| 66  | Malūno g. 1A, LT-39235 Pumpėnų mstl.       | 61,2 / 51,0 | 61,7 / 50,8 | 58,2 / 46,2 | 65,7 / 54,3 |
| 67  | Pušaloto g. 2, LT-39234 Pumpėnų mstl.      | 59,8 / 51,2 | 60,5 / 51,7 | 57,0 / 47,7 | 64,4 / 55,4 |
| 68  | Pušaloto g. 4, LT-39234 Pumpėnų mstl.      | 62,5 / 54,6 | 62,9 / 55,0 | 59,4 / 51,0 | 66,9 / 58,7 |
| 69  | Pasvalio g. 15, LT-39234 Pumpėnų mstl.     | 59,6 / 51,6 | 60,0 / 51,7 | 56,5 / 47,7 | 64,0 / 55,4 |
| 70  | Pasvalio g. 17, LT-39234 Pumpėnų mstl.     | 59,3 / 51,0 | 59,9 / 51,1 | 56,3 / 47,0 | 63,9 / 54,8 |
| 71  | Kovo 11-osios g. 4, LT-39231 Smilgielių k. | 72,6 / 55,8 | 71,8 / 56,3 | 67,2 / 52,7 | 75,4 / 60,2 |
| 72  | Beržų g. 2, LT-39234 Pumpėnų mstl.         | 63,9 / 56,1 | 64,0 / 56,4 | 60,3 / 52,4 | 67,9 / 60,1 |
| 73  | Beržų g. 4, LT-39234 Pumpėnų mstl.         | 63,1 / 54,8 | 63,4 / 54,9 | 59,7 / 50,8 | 67,3 / 58,6 |
| 74  | Beržų g. 6, LT-39234 Pumpėnų mstl.         | 63,5 / 54,9 | 63,8 / 55,0 | 60,2 / 51,0 | 67,8 / 58,7 |
| 75  | Beržų g. 8, LT-39234 Pumpėnų mstl.         | 63,1 / 55,7 | 63,5 / 55,9 | 59,9 / 52,0 | 67,5 / 59,7 |
| 76  | Beržų g. 10, LT-39234 Pumpėnų mstl.        | 63,0 / 55,1 | 63,4 / 55,3 | 59,9 / 51,4 | 67,4 / 59,1 |
| 77  | Beržų g. 12, LT-39234 Pumpėnų mstl.        | 62,9 / 55,4 | 63,3 / 55,7 | 59,7 / 51,7 | 67,3 / 59,5 |
| 78  | Beržų g. 14, LT-39234 Pumpėnų mstl.        | 63,1 / 55,0 | 63,5 / 55,2 | 60,0 / 51,2 | 67,5 / 58,9 |
| 79  | Beržų g. 16, LT-39234 Pumpėnų mstl.        | 63,0 / 55,0 | 63,4 / 55,2 | 59,8 / 51,2 | 67,4 / 59,0 |
| 80  | Beržų g. 18, LT-39234 Pumpėnų mstl.        | 62,4 / 54,5 | 62,9 / 54,7 | 59,3 / 50,8 | 66,8 / 58,5 |
| 81  | Beržų g. 20, LT-39234 Pumpėnų mstl.        | 62,7 / 54,8 | 63,2 / 55,1 | 59,7 / 51,1 | 67,2 / 58,8 |
| 82  | Beržų g. 22, LT-39234 Pumpėnų mstl.        | 62,2 / 54,5 | 62,7 / 54,8 | 59,2 / 50,9 | 66,7 / 58,6 |
| 83  | Beržų g. 24, LT-39234 Pumpėnų mstl.        | 62,1 / 54,8 | 62,6 / 55,1 | 59,1 / 51,2 | 66,6 / 58,9 |
| 84  | Beržų g. 26, LT-39234 Pumpėnų mstl.        | 61,6 / 53,4 | 62,1 / 53,7 | 58,6 / 49,8 | 66,1 / 57,5 |
| 85  | Beržų g. 28, LT-39234 Pumpėnų mstl.        | 61,5 / 53,7 | 62,0 / 54,0 | 58,5 / 50,1 | 66,0 / 57,8 |
| 86  | Pasvalio g. 49, LT-39234 Pumpėnų mstl.     | 59,2 / 52,7 | 59,9 / 53,2 | 56,4 / 49,6 | 63,9 / 57,1 |
| 87  | Kovo 11-osios g. 2, LT-39231 Smilgielių k. | 64,1 / 57,8 | 64,3 / 58,3 | 60,6 / 54,6 | 68,3 / 62,2 |
| 88  | Pasvalio g. 53, LT-39234 Pumpėnų mstl.     | 61,9 / 55,7 | 62,4 / 56,2 | 59,0 / 52,4 | 66,4 / 60,0 |
| 89  | Baltijos Kelio g. 12, LT-39233 Talkonių k. | 68,1 / 61,0 | 67,7 / 60,0 | 63,5 / 55,0 | 71,5 / 64,6 |
| 90  | A. Lipniūno g. 9, LT-39233 Talkonių k.     | 58,3 / 51,8 | 59,0 / 52,4 | 55,5 / 48,7 | 63,0 / 56,3 |
| 91  | A. Lipniūno g. 30, LT-39233 Talkonių k.    | 58,1 / 50,5 | 58,9 / 51,2 | 55,5 / 47,4 | 62,9 / 55,0 |
| 92  | A. Lipniūno g. 28, LT-39233 Talkonių k.    | 58,4 / 50,4 | 59,2 / 51,0 | 55,8 / 47,3 | 63,2 / 54,8 |
| 93  | A. Lipniūno g. 26, LT-39233 Talkonių k.    | 58,1 / 49,9 | 58,8 / 50,5 | 55,4 / 46,7 | 62,9 / 54,3 |
| 94  | A. Lipniūno g. 24, LT-39233 Talkonių k.    | 58,1 / 50,1 | 58,9 / 50,7 | 55,5 / 46,8 | 62,9 / 54,4 |
| 95  | A. Lipniūno g. 22, LT-39233 Talkonių k.    | 58,2 / 50,8 | 59,0 / 51,4 | 55,6 / 47,6 | 63,0 / 55,2 |
| 96  | A. Lipniūno g. 20, LT-39233 Talkonių k.    | 59,3 / 52,8 | 60,1 / 53,4 | 56,6 / 49,7 | 64,1 / 57,2 |





**Sutartiniai žymėjimai**

5 Kelio kilometras

**Planuojami keliai**

- Kelio A10 asfalto krašto riba
- Jungiamųjų ir kitų kelių asfalto krašto riba
- Pėsčiųjų ir dviračių takai
- Planuojamas kelio sklypas
- išperkami pastatai
- Siūlomos triukšmo užtvartos

**Pastatai**

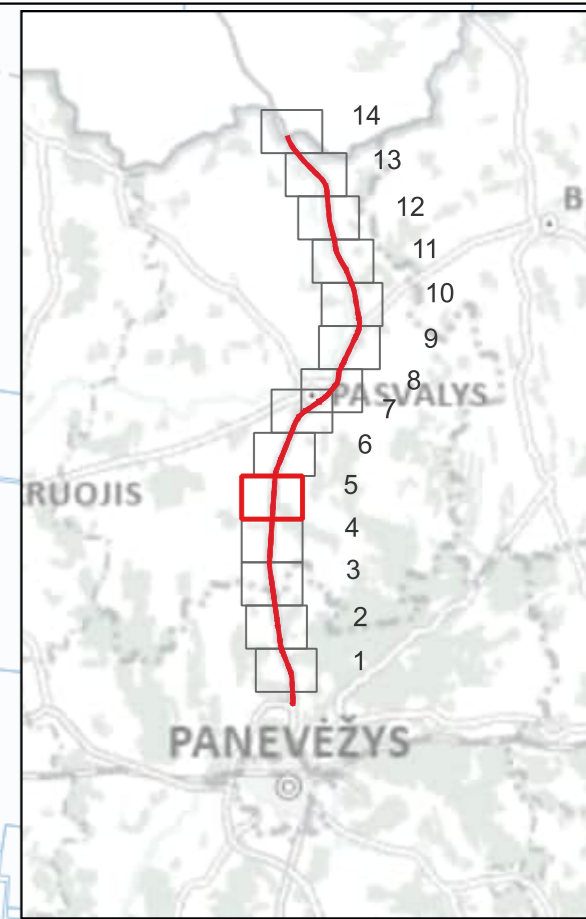
- Gyvenamieji
- Kiti
- Kelio A10 sklypai
- Sklypai

**Triukšmo lygis Lvakaro**

- 35–39 dBA
- 40–44 dBA
- 45–49 dBA
- 50–54 dBA
- 55–59 dBA
- 60–64 dBA
- 65–69 dBA
- 70–74 dBA
- 75–79 dBA
- >80 dBA

Pagrindo žemėlapis GRPK

| Nr. | Adresas                                       | Ld, dBA     | Lv, dBA     | Ln, dBA     | Ldvn, dBA   |
|-----|---|-------------|-------------|-------------|-------------|
| 97  | A. Lipniūno g. 18, LT-39233 Talkonių k.       | 59,2 / 51,3 | 59,9 / 51,7 | 56,5 / 47,8 | 64,0 / 55,5 |
| 98  | A. Lipniūno g. 14, LT-39233 Talkonių k.       | 59,5 / 52,2 | 60,1 / 52,5 | 56,7 / 48,6 | 64,2 / 56,3 |
| 99  | A. Lipniūno g. 12, LT-39233 Talkonių k.       | 59,9 / 53,9 | 60,5 / 54,3 | 57,1 / 50,6 | 64,5 / 58,2 |
| 100 | A. Lipniūno g. 10, LT-39233 Talkonių k.       | 60,3 / 55,1 | 60,9 / 55,6 | 57,5 / 52,0 | 64,9 / 59,5 |
| 101 | A. Lipniūno g. 5, LT-39233 Talkonių k.        | 62,3 / 58,1 | 62,8 / 58,5 | 59,2 / 54,9 | 66,8 / 62,5 |
| 102 | Baltijos Kelio g. 23, LT-39233 Talkonių k.    | 67,1 / 56,1 | 66,9 / 56,5 | 62,8 / 52,9 | 70,7 / 60,5 |
| 103 | Baltijos Kelio g. 13, LT-39233 Talkonių k.    | 58,6 / 54,0 | 59,3 / 54,6 | 55,9 / 51,1 | 63,3 / 58,6 |
| 104 | Baltijos Kelio g. 9A, LT-39233 Pajstriečių k. | 58,3 / 52,1 | 58,9 / 52,5 | 55,5 / 48,9 | 63,0 / 56,4 |
| 105 | Baltijos Kelio g. 9B, LT-39233 Pajstriečių k. | 62,6 / 58,2 | 63,0 / 58,5 | 59,5 / 54,8 | 67,0 / 62,4 |
| 106 | Baltijos Kelio g. 9C, LT-39233 Pajstriečių k. | 62,6 / 58,2 | 63,1 / 58,5 | 59,6 / 54,8 | 67,1 / 62,4 |
| 107 | Baltijos Kelio g. 9E, LT-39233 Pajstriečių k. | 62,4 / 58,2 | 62,9 / 58,5 | 59,4 / 54,8 | 66,9 / 62,4 |
| 108 | Baltijos Kelio g. 9F, LT-39233 Pajstriečių k. | 63,1 / 58,3 | 63,5 / 58,6 | 60,0 / 55,0 | 67,5 / 62,6 |
| 109 | Baltijos Kelio g. 5, LT-39233 Pajstriečių k.  | 64,6 / 57,9 | 64,7 / 58,3 | 61,0 / 54,8 | 68,6 / 62,3 |
| 110 | Baltijos Kelio g. 3, LT-39233 Pajstriečių k.  | 62,4 / 56,5 | 62,7 / 56,7 | 59,1 / 52,9 | 66,6 / 60,6 |



**Sutartiniai žymėjimai**

6 Kelio kilometras

**Planuojami keliai**

- Kelio A10 asfalto krašto riba
- Jungiamųjų ir kitų kelių asfalto krašto riba
- Pėsčiųjų ir dviračių takai
- Planuojamas kelio sklypas
- išperkami pastatai
- Siūlomoms triukšmo užtvartoms

**Pastatai**

- Gyvenamieji
- Mokslų
- Kiti
- Kelio A10 sklypai
- Sklypai

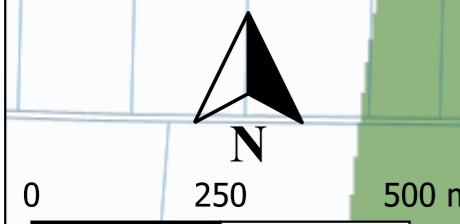
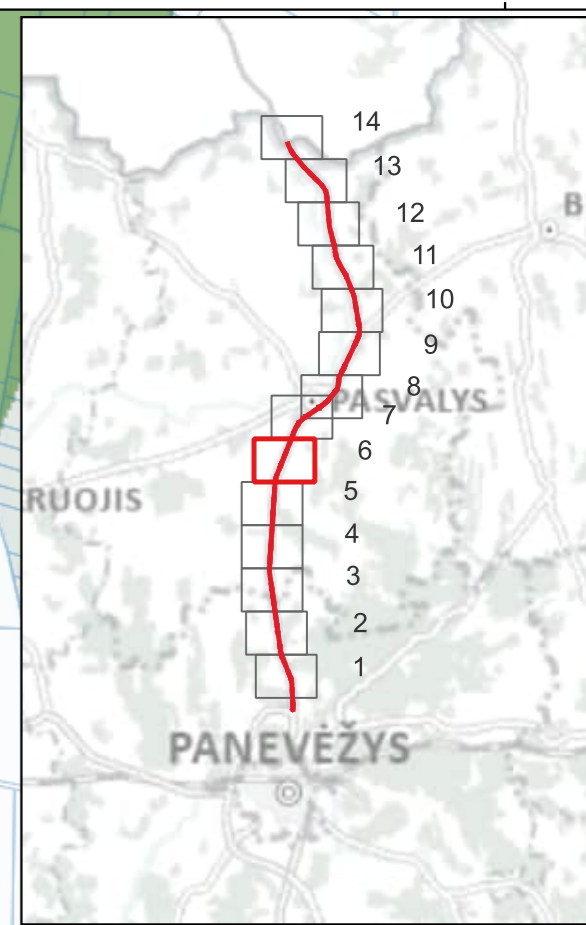
**Triukšmo lygis**

**Lvakaro**

- 35–39 dBA
- 40–44 dBA
- 45–49 dBA
- 50–54 dBA
- 55–59 dBA
- 60–64 dBA
- 65–69 dBA
- 70–74 dBA
- 75–79 dBA
- >80 dBA

Pagrindo žemėlapis  
GRPK

| Nr. | Adresas                                      | Ld, dBA     | Lv, dBA     | Ln, dBA     | Ldvn, dBA   |
|-----|--|-------------|-------------|-------------|-------------|
| 111 | Lėvens g. 2, LT-39233 Pajstriečių k.         | 57,9 / 53,2 | 58,7 / 53,8 | 55,3 / 50,3 | 62,7 / 57,8 |
| 112 | Baltijos Kelio g. 1, LT-39233 Pajstriečių k. | 59,9 / 54,7 | 60,5 / 55,1 | 57,1 / 51,4 | 64,6 / 59,0 |
| 113 | Baltijos Kelio g. 2, LT-39233 Pajstriečių k. | 60,3 / 55,3 | 60,9 / 55,7 | 57,5 / 51,9 | 64,9 / 59,6 |
| 114 | Panevėžio g. 10, LT-39165 Dagiliškio k.      | 58,1 / 55,3 | 58,9 / 56,0 | 55,5 / 52,6 | 62,9 / 60,0 |
| 115 | Panevėžio g. 8, LT-39165 Dagiliškio k.       | 58,0 / 54,7 | 58,8 / 55,4 | 55,4 / 51,9 | 62,8 / 59,4 |
| 116 | Panevėžio g. 4, LT-39165 Dagiliškio k.       | 59,1 / 53,2 | 59,8 / 53,8 | 56,4 / 50,2 | 63,9 / 57,7 |
| 117 | Panevėžio g. 2, LT-39165 Dagiliškio k.       | 61,2 / 56,2 | 61,8 / 56,6 | 58,3 / 52,9 | 65,8 / 60,5 |
| 118 | Panevėžio g. 3, LT-39165 Dagiliškio k.       | 61,5 / 56,1 | 62,1 / 56,6 | 58,7 / 53,1 | 66,2 / 60,6 |
| 119 | Panevėžio g. 1A, LT-39199 Talačkonių k.      | 67,1 / 56,6 | 66,9 / 57,1 | 62,9 / 53,5 | 70,8 / 61,0 |
| 120 | Ūkininkų g. 2, LT-39199 Talačkonių k.        | 67,1 / 57,9 | 67,0 / 58,4 | 63,0 / 54,9 | 70,8 / 62,4 |
| 121 | Baltijos Kelio g. 4, LT-39199 Talačkonių k.  | 65,0 / 56,7 | 65,2 / 57,2 | 61,4 / 53,6 | 69,1 / 61,1 |
| 122 | Ažuolų g. 1, LT-39199 Talačkonių k.          | 59,3 / 50,3 | 60,0 / 50,6 | 56,5 / 46,4 | 63,9 / 54,2 |
| 123 | Ažuolų g. 7, LT-39199 Talačkonių k.          | 60,9 / 51,9 | 61,4 / 52,1 | 57,9 / 47,8 | 65,4 / 55,6 |
| 124 | Ažuolų g. 9, LT-39199 Talačkonių k.          | 61,3 / 53,0 | 61,8 / 53,1 | 58,2 / 48,7 | 65,8 / 56,6 |
| 125 | Ažuolų g. 13, LT-39199 Talačkonių k.         | 61,8 / 55,1 | 62,3 / 55,4 | 58,7 / 51,2 | 66,3 / 59,0 |
| 126 | Ažuolų g. 15, LT-39199 Talačkonių k.         | 62,4 / 54,9 | 62,9 / 55,2 | 59,3 / 50,9 | 66,9 / 58,7 |
| 127 | Ažuolų g. 17, LT-39199 Talačkonių k.         | 61,6 / 54,4 | 62,1 / 54,7 | 58,6 / 50,4 | 66,1 / 58,2 |
| 128 | Ažuolų g. 19, LT-39199 Talačkonių k.         | 61,5 / 54,3 | 62,1 / 54,5 | 58,5 / 50,2 | 66,1 / 58,1 |
| 129 | Ažuolų g. 21, LT-39199 Talačkonių k.         | 61,7 / 54,2 | 62,4 / 54,5 | 58,8 / 50,2 | 66,3 / 58,1 |
| 130 | Ažuolų g. 23, LT-39199 Talačkonių k.         | 60,7 / 53,1 | 61,3 / 53,4 | 57,8 / 49,0 | 65,3 / 56,8 |
| 131 | Ažuolų g. 25, LT-39199 Talačkonių k.         | 60,2 / 52,7 | 60,8 / 53,0 | 57,3 / 48,7 | 64,8 / 56,5 |
| 132 | Tilto g. 2A, LT-39199 Talačkonių k.          | 59,9 / 53,0 | 60,6 / 53,5 | 57,0 / 49,3 | 64,5 / 57,1 |
| 133 | Ažuolų g. 29, LT-39199 Talačkonių k.         | 59,8 / 53,0 | 60,5 / 53,5 | 57,0 / 49,4 | 64,5 / 57,1 |
| 134 | Įstros g. 2, LT-39199 Talačkonių k.          | 62,1 / 57,9 | 62,6 / 58,1 | 58,8 / 53,3 | 66,4 / 61,4 |
| 135 | Įstros g. 4, LT-39199 Talačkonių k.          | 62,2 / 57,8 | 62,7 / 58,0 | 58,9 / 53,3 | 66,6 / 61,3 |
| 136 | Įstros g. 6, LT-39199 Talačkonių k.          | 61,9 / 57,2 | 62,5 / 57,5 | 58,8 / 53,2 | 66,4 / 61,0 |
| 137 | Baltijos Kelio g. 13, LT-39199 Talačkonių k. | 59,5 / 54,3 | 60,2 / 55,0 | 56,6 / 51,1 | 64,1 / 58,7 |
| 138 | Šlamių g. 1, LT-39199 Talačkonių k.          | 59,9 / 55,0 | 60,6 / 55,6 | 57,0 / 51,8 | 64,5 / 59,4 |



**Sutartiniai žymėjimai**

7 Kelio kilometras

**Planuojami keliai**

- Kelio A10 asfalto krašto riba
- Jungiamųjų ir kitų kelių asfalto krašto riba
- Automobilių stovėjimo aikštelė
- Pėsčiųjų ir dviračių takai
- Planuojamas kelio sklypas
- išperkami pastatai
- Siūlomos triukšmo užtvartos

**Pastatai**

- Gyvenamieji
- Gydymo
- Mokslų
- Viešbučių
- Kiti

Administracinės ribos

Kelio A10 sklypai

Sklypai

Geležinkeliai

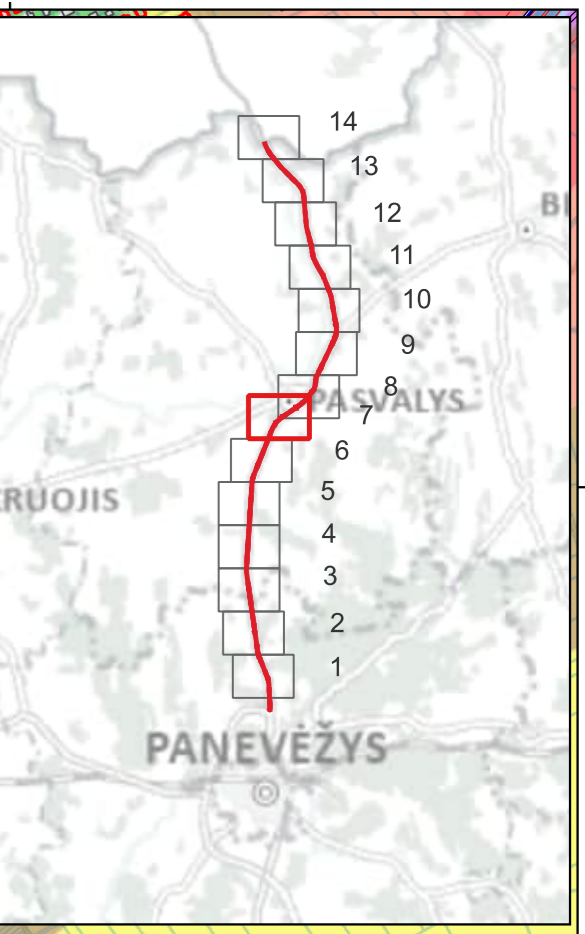
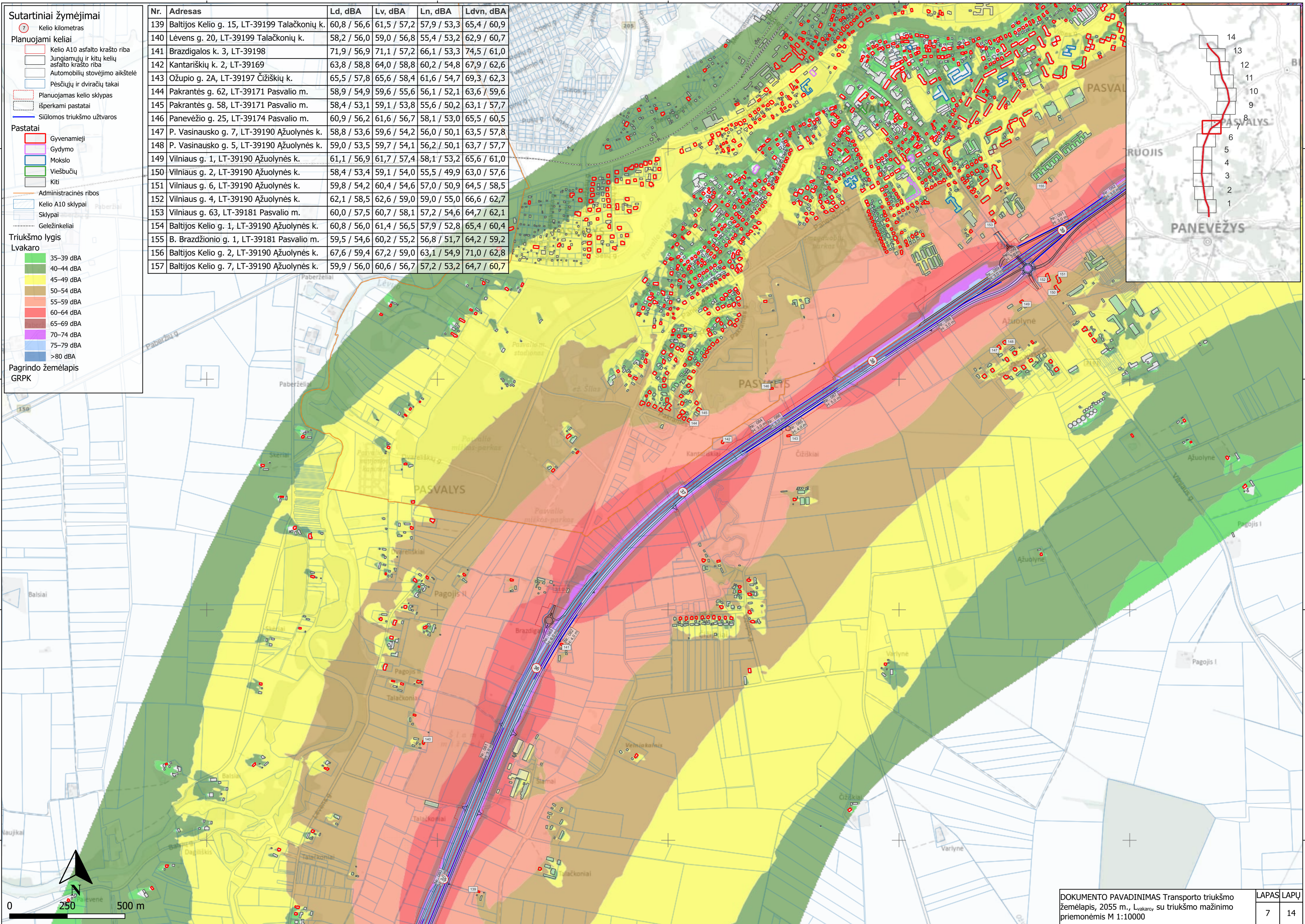
**Triukšmo lygis**

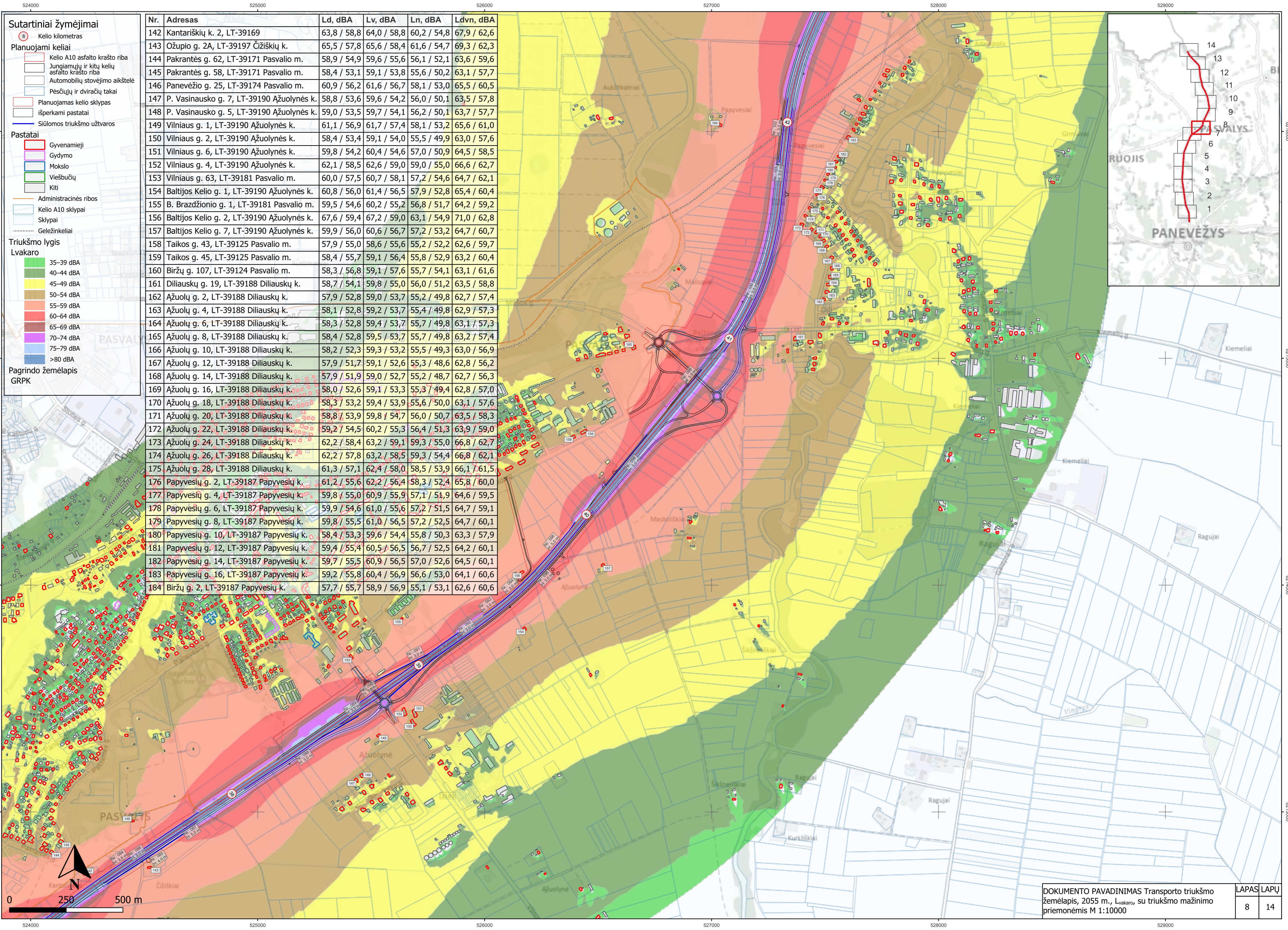
**Lvakaro**

- 35–39 dBA
- 40–44 dBA
- 45–49 dBA
- 50–54 dBA
- 55–59 dBA
- 60–64 dBA
- 65–69 dBA
- 70–74 dBA
- 75–79 dBA
- >80 dBA

Pagrindo žemėlapis GRPK

| Nr. | Adresas                                      | Ld, dBA     | Lv, dBA     | Ln, dBA     | Ldvn, dBA   |
|-----|--|-------------|-------------|-------------|-------------|
| 139 | Baltijos Kelio g. 15, LT-39199 Talačkonių k. | 60,8 / 56,6 | 61,5 / 57,2 | 57,9 / 53,3 | 65,4 / 60,9 |
| 140 | Lėvens g. 20, LT-39199 Talačkonių k.         | 58,2 / 56,0 | 59,0 / 56,8 | 55,4 / 53,2 | 62,9 / 60,7 |
| 141 | Brazdgalas k. 3, LT-39198                    | 71,9 / 56,9 | 71,1 / 57,2 | 66,1 / 53,3 | 74,5 / 61,0 |
| 142 | Kantariškių k. 2, LT-39169                   | 63,8 / 58,8 | 64,0 / 58,8 | 60,2 / 54,8 | 67,9 / 62,6 |
| 143 | Ožupio g. 2A, LT-39197 Čižiškių k.           | 65,5 / 57,8 | 65,6 / 58,4 | 61,6 / 54,7 | 69,3 / 62,3 |
| 144 | Pakrantės g. 62, LT-39171 Pasvalio m.        | 58,9 / 54,9 | 59,6 / 55,6 | 56,1 / 52,1 | 63,6 / 59,6 |
| 145 | Pakrantės g. 58, LT-39171 Pasvalio m.        | 58,4 / 53,1 | 59,1 / 53,8 | 55,6 / 50,2 | 63,1 / 57,7 |
| 146 | Panevėžio g. 25, LT-39174 Pasvalio m.        | 60,9 / 56,2 | 61,6 / 56,7 | 58,1 / 53,0 | 65,5 / 60,5 |
| 147 | P. Vasinausko g. 7, LT-39190 Ažuolynės k.    | 58,8 / 53,6 | 59,6 / 54,2 | 56,0 / 50,1 | 63,5 / 57,8 |
| 148 | P. Vasinausko g. 5, LT-39190 Ažuolynės k.    | 59,0 / 53,5 | 59,7 / 54,1 | 56,2 / 50,1 | 63,7 / 57,7 |
| 149 | Vilniaus g. 1, LT-39190 Ažuolynės k.         | 61,1 / 56,9 | 61,7 / 57,4 | 58,1 / 53,2 | 65,6 / 61,0 |
| 150 | Vilniaus g. 2, LT-39190 Ažuolynės k.         | 58,4 / 53,4 | 59,1 / 54,0 | 55,5 / 49,9 | 63,0 / 57,6 |
| 151 | Vilniaus g. 6, LT-39190 Ažuolynės k.         | 59,8 / 54,2 | 60,4 / 54,6 | 57,0 / 50,9 | 64,5 / 58,5 |
| 152 | Vilniaus g. 4, LT-39190 Ažuolynės k.         | 62,1 / 58,5 | 62,6 / 59,0 | 59,0 / 55,0 | 66,6 / 62,7 |
| 153 | Vilniaus g. 63, LT-39181 Pasvalio m.         | 60,0 / 57,5 | 60,7 / 58,1 | 57,2 / 54,6 | 64,7 / 62,1 |
| 154 | Baltijos Kelio g. 1, LT-39190 Ažuolynės k.   | 60,8 / 56,0 | 61,4 / 56,5 | 57,9 / 52,8 | 65,4 / 60,4 |
| 155 | B. Brazdžionio g. 1, LT-39181 Pasvalio m.    | 59,5 / 54,6 | 60,2 / 55,2 | 56,8 / 51,7 | 64,2 / 59,2 |
| 156 | Baltijos Kelio g. 2, LT-39190 Ažuolynės k.   | 67,6 / 59,4 | 67,2 / 59,0 | 63,1 / 54,9 | 71,0 / 62,8 |
| 157 | Baltijos Kelio g. 7, LT-39190 Ažuolynės k.   | 59,9 / 56,0 | 60,6 / 56,7 | 57,2 / 53,2 | 64,7 / 60,7 |





**Sutartiniai žymėjimai**

⊙ Kelio kilometras

**Planuojami keliai**

- Kelio A10 asfalto krašto riba
- Jungiamųjų ir kitų kelių asfalto krašto riba
- Automobilių stovėjimo aikštelė
- Pėsčiųjų ir dviračių takai
- Planuojamas kelio sklypas
- išperkami pastatai
- Silūtomos triukšmo užtvartos

**Pastatai**

- Gyvenamieji
- Gydymo
- Mokslų
- Viešbučių
- Kiti

Administracinės ribos

Kelio A10 sklypai

Sklypai

Geležinkeliai

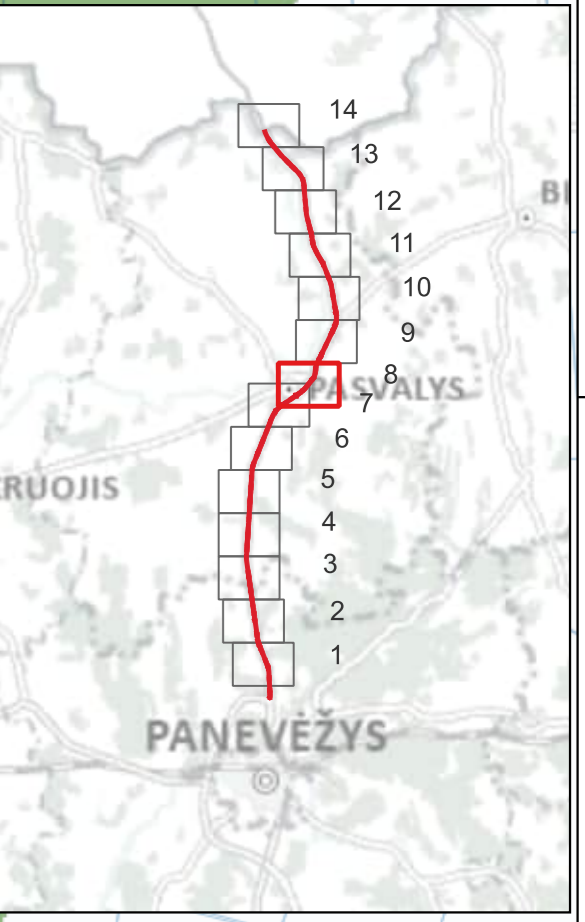
**Triukšmo lygis**

Lvakaro

- 35–39 dBA
- 40–44 dBA
- 45–49 dBA
- 50–54 dBA
- 55–59 dBA
- 60–64 dBA
- 65–69 dBA
- 70–74 dBA
- 75–79 dBA
- >80 dBA

Pagrindo žemėlapis GRPK

| Nr. | Adresas                                    | Ld, dBA     | Lv, dBA     | Ln, dBA     | Ldvn, dBA   |
|-----|--|-------------|-------------|-------------|-------------|
| 142 | Kantariškių k. 2, LT-39169                 | 63,8 / 58,8 | 64,0 / 58,8 | 60,2 / 54,8 | 67,9 / 62,6 |
| 143 | Ožupio g. 2A, LT-39197 Čižiškių k.         | 65,5 / 57,8 | 65,6 / 58,4 | 61,6 / 54,7 | 69,3 / 62,3 |
| 144 | Pakrantės g. 62, LT-39171 Pasvalio m.      | 58,9 / 54,9 | 59,6 / 55,6 | 56,1 / 52,1 | 63,6 / 59,6 |
| 145 | Pakrantės g. 58, LT-39171 Pasvalio m.      | 58,4 / 53,1 | 59,1 / 53,8 | 55,6 / 50,2 | 63,1 / 57,7 |
| 146 | Panevėžio g. 25, LT-39174 Pasvalio m.      | 60,9 / 56,2 | 61,6 / 56,7 | 58,1 / 53,0 | 65,5 / 60,5 |
| 147 | P. Vasinausko g. 7, LT-39190 Ažuolynės k.  | 58,8 / 53,6 | 59,6 / 54,2 | 56,0 / 50,1 | 63,5 / 57,8 |
| 148 | P. Vasinausko g. 5, LT-39190 Ažuolynės k.  | 59,0 / 53,5 | 59,7 / 54,1 | 56,2 / 50,1 | 63,7 / 57,7 |
| 149 | Vilniaus g. 1, LT-39190 Ažuolynės k.       | 61,1 / 56,9 | 61,7 / 57,4 | 58,1 / 53,2 | 65,6 / 61,0 |
| 150 | Vilniaus g. 2, LT-39190 Ažuolynės k.       | 58,4 / 53,4 | 59,1 / 54,0 | 55,5 / 49,9 | 63,0 / 57,6 |
| 151 | Vilniaus g. 6, LT-39190 Ažuolynės k.       | 59,8 / 54,2 | 60,4 / 54,6 | 57,0 / 50,9 | 64,5 / 58,5 |
| 152 | Vilniaus g. 4, LT-39190 Ažuolynės k.       | 62,1 / 58,5 | 62,6 / 59,0 | 59,0 / 55,0 | 66,6 / 62,7 |
| 153 | Vilniaus g. 63, LT-39181 Pasvalio m.       | 60,0 / 57,5 | 60,7 / 58,1 | 57,2 / 54,6 | 64,7 / 62,1 |
| 154 | Baltijos Kelio g. 1, LT-39190 Ažuolynės k. | 60,8 / 56,0 | 61,4 / 56,5 | 57,9 / 52,8 | 65,4 / 60,4 |
| 155 | B. Brazdžionio g. 1, LT-39181 Pasvalio m.  | 59,5 / 54,6 | 60,2 / 55,2 | 56,8 / 51,7 | 64,2 / 59,2 |
| 156 | Baltijos Kelio g. 2, LT-39190 Ažuolynės k. | 67,6 / 59,4 | 67,2 / 59,0 | 63,1 / 54,9 | 71,0 / 62,8 |
| 157 | Baltijos Kelio g. 7, LT-39190 Ažuolynės k. | 59,9 / 56,0 | 60,6 / 56,7 | 57,2 / 53,2 | 64,7 / 60,7 |
| 158 | Taikos g. 43, LT-39125 Pasvalio m.         | 57,9 / 55,0 | 58,6 / 55,6 | 55,2 / 52,2 | 62,6 / 59,7 |
| 159 | Taikos g. 45, LT-39125 Pasvalio m.         | 58,4 / 55,7 | 59,1 / 56,4 | 55,8 / 52,9 | 63,2 / 60,4 |
| 160 | Biržų g. 107, LT-39124 Pasvalio m.         | 58,3 / 56,8 | 59,1 / 57,6 | 55,7 / 54,1 | 63,1 / 61,6 |
| 161 | Diliauskų g. 19, LT-39188 Diliauskų k.     | 58,7 / 54,1 | 59,8 / 55,0 | 56,0 / 51,2 | 63,5 / 58,8 |
| 162 | Ažuolų g. 2, LT-39188 Diliauskų k.         | 57,9 / 52,8 | 59,0 / 53,7 | 55,2 / 49,8 | 62,7 / 57,4 |
| 163 | Ažuolų g. 4, LT-39188 Diliauskų k.         | 58,1 / 52,8 | 59,2 / 53,7 | 55,4 / 49,8 | 62,9 / 57,3 |
| 164 | Ažuolų g. 6, LT-39188 Diliauskų k.         | 58,3 / 52,8 | 59,4 / 53,7 | 55,7 / 49,8 | 63,1 / 57,3 |
| 165 | Ažuolų g. 8, LT-39188 Diliauskų k.         | 58,4 / 52,8 | 59,5 / 53,7 | 55,7 / 49,8 | 63,2 / 57,4 |
| 166 | Ažuolų g. 10, LT-39188 Diliauskų k.        | 58,2 / 52,3 | 59,3 / 53,2 | 55,5 / 49,3 | 63,0 / 56,9 |
| 167 | Ažuolų g. 12, LT-39188 Diliauskų k.        | 57,9 / 51,7 | 59,1 / 52,6 | 55,3 / 48,6 | 62,8 / 56,2 |
| 168 | Ažuolų g. 14, LT-39188 Diliauskų k.        | 57,9 / 51,9 | 59,0 / 52,7 | 55,2 / 48,7 | 62,7 / 56,3 |
| 169 | Ažuolų g. 16, LT-39188 Diliauskų k.        | 58,0 / 52,6 | 59,1 / 53,3 | 55,3 / 49,4 | 62,8 / 57,0 |
| 170 | Ažuolų g. 18, LT-39188 Diliauskų k.        | 58,3 / 53,2 | 59,4 / 53,9 | 55,6 / 50,0 | 63,1 / 57,6 |
| 171 | Ažuolų g. 20, LT-39188 Diliauskų k.        | 58,8 / 53,9 | 59,8 / 54,7 | 56,0 / 50,7 | 63,5 / 58,3 |
| 172 | Ažuolų g. 22, LT-39188 Diliauskų k.        | 59,2 / 54,5 | 60,2 / 55,3 | 56,4 / 51,3 | 63,9 / 59,0 |
| 173 | Ažuolų g. 24, LT-39188 Diliauskų k.        | 62,2 / 58,4 | 63,2 / 59,1 | 59,3 / 55,0 | 66,8 / 62,7 |
| 174 | Ažuolų g. 26, LT-39188 Diliauskų k.        | 62,2 / 57,8 | 63,2 / 58,5 | 59,3 / 54,4 | 66,8 / 62,1 |
| 175 | Ažuolų g. 28, LT-39188 Diliauskų k.        | 61,3 / 57,1 | 62,4 / 58,0 | 58,5 / 53,9 | 66,1 / 61,5 |
| 176 | Papyvesių g. 2, LT-39187 Papyvesių k.      | 61,2 / 55,6 | 62,2 / 56,4 | 58,3 / 52,4 | 65,8 / 60,0 |
| 177 | Papyvesių g. 4, LT-39187 Papyvesių k.      | 59,8 / 55,0 | 60,9 / 55,9 | 57,1 / 51,9 | 64,6 / 59,5 |
| 178 | Papyvesių g. 6, LT-39187 Papyvesių k.      | 59,9 / 54,6 | 61,0 / 55,6 | 57,2 / 51,5 | 64,7 / 59,1 |
| 179 | Papyvesių g. 8, LT-39187 Papyvesių k.      | 59,8 / 55,5 | 61,0 / 56,5 | 57,2 / 52,5 | 64,7 / 60,1 |
| 180 | Papyvesių g. 10, LT-39187 Papyvesių k.     | 58,4 / 53,3 | 59,6 / 54,4 | 55,8 / 50,3 | 63,3 / 57,9 |
| 181 | Papyvesių g. 12, LT-39187 Papyvesių k.     | 59,4 / 55,4 | 60,5 / 56,5 | 56,7 / 52,5 | 64,2 / 60,1 |
| 182 | Papyvesių g. 14, LT-39187 Papyvesių k.     | 59,7 / 55,5 | 60,9 / 56,5 | 57,0 / 52,6 | 64,5 / 60,1 |
| 183 | Papyvesių g. 16, LT-39187 Papyvesių k.     | 59,2 / 55,8 | 60,4 / 56,9 | 56,6 / 53,0 | 64,1 / 60,6 |
| 184 | Biržų g. 2, LT-39187 Papyvesių k.          | 57,7 / 55,7 | 58,9 / 56,9 | 55,1 / 53,1 | 62,6 / 60,6 |



**Sutartiniai žymėjimai**

9 Kelio kilometras

**Planuojami keliai**

- Kelio A10 asfalto krašto riba
- Jungiamųjų ir kitų kelių asfalto krašto riba
- Pėsčiųjų ir dviračių takai
- Planuojamas kelio sklypas
- išperkami pastatai
- Siūlomos triukšmo užtvartos

**Pastatai**

- Gyvenamieji
- Kiti
- Kelio A10 sklypai
- Sklypai
- Geležinkeliai

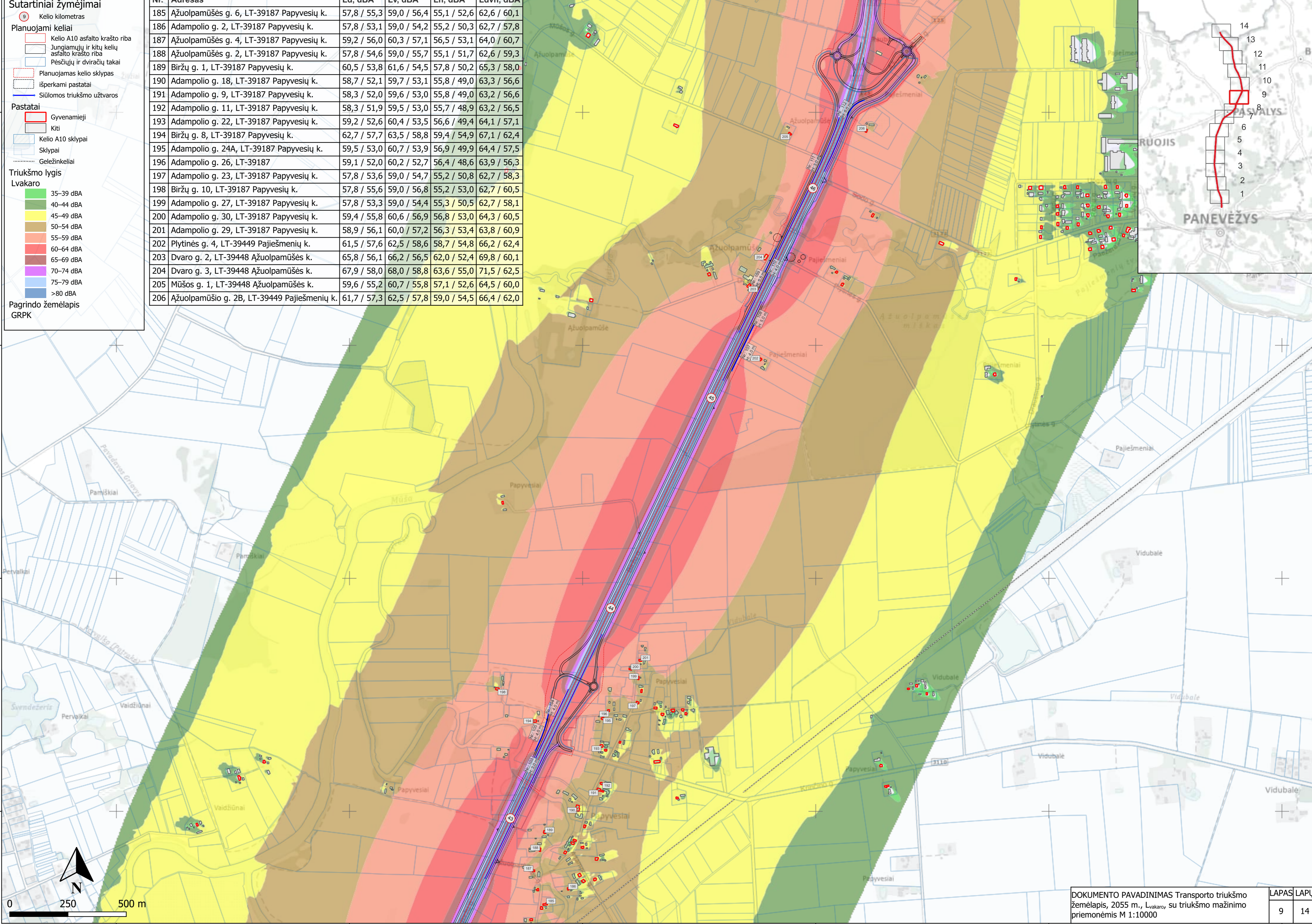
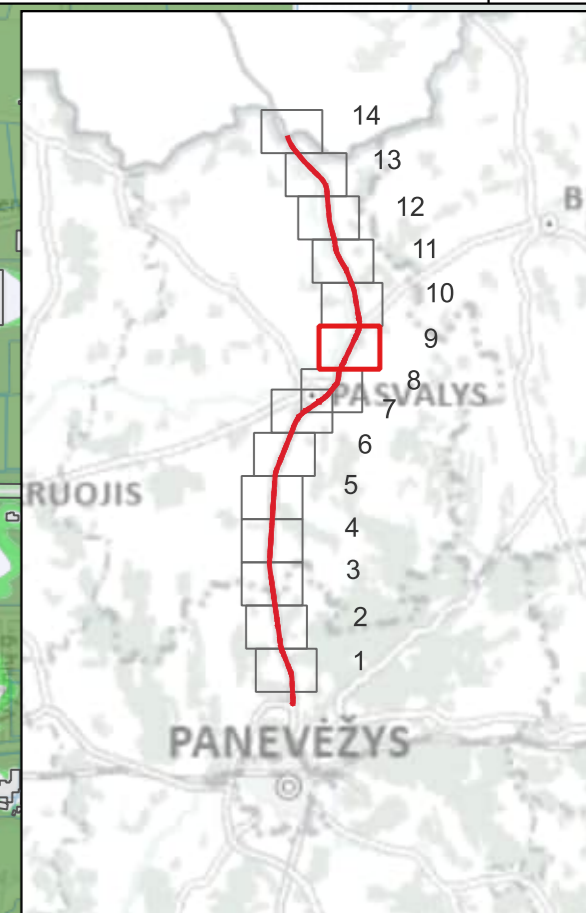
**Triukšmo lygis**

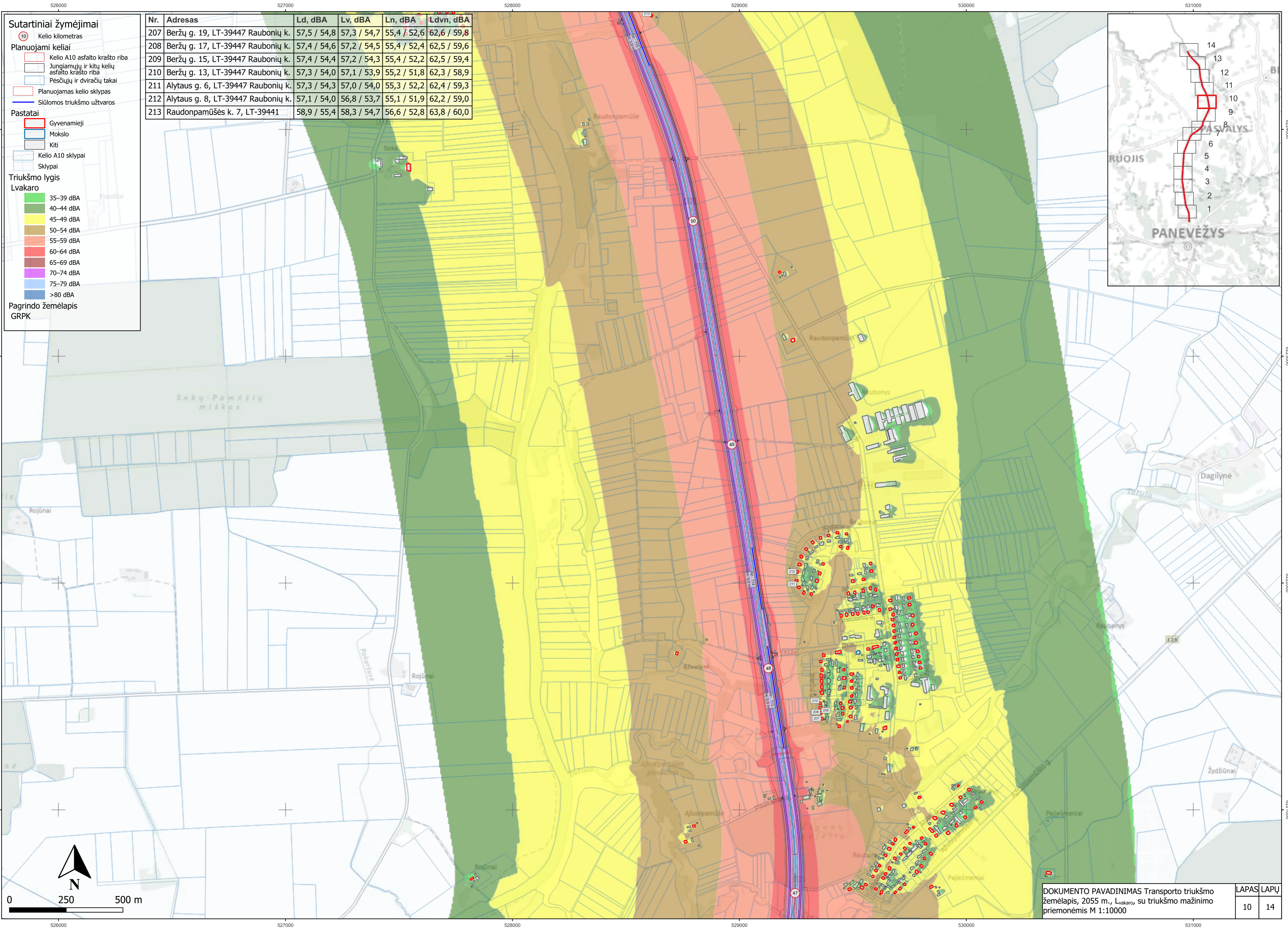
**Lvakaro**

- 35–39 dBA
- 40–44 dBA
- 45–49 dBA
- 50–54 dBA
- 55–59 dBA
- 60–64 dBA
- 65–69 dBA
- 70–74 dBA
- 75–79 dBA
- >80 dBA

Pagrindo žemėlapis  
GRPK

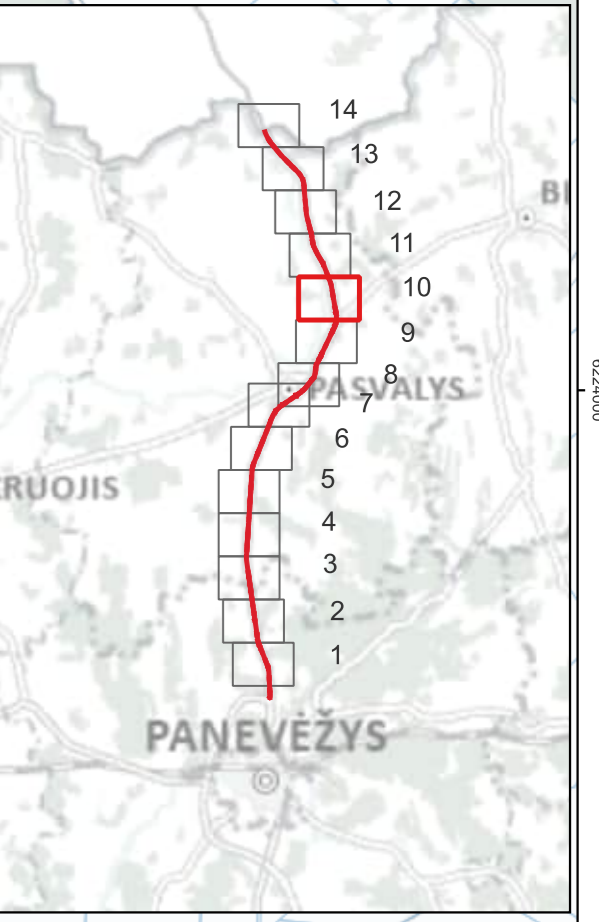
| Nr. | Adresas                                     | Ld, dBA     | Lv, dBA     | Ln, dBA     | Ldvn, dBA   |
|-----|---|-------------|-------------|-------------|-------------|
| 185 | Ažuolpamūšės g. 6, LT-39187 Papyvesių k.    | 57,8 / 55,3 | 59,0 / 56,4 | 55,1 / 52,6 | 62,6 / 60,1 |
| 186 | Adampolio g. 2, LT-39187 Papyvesių k.       | 57,8 / 53,1 | 59,0 / 54,2 | 55,2 / 50,3 | 62,7 / 57,8 |
| 187 | Ažuolpamūšės g. 4, LT-39187 Papyvesių k.    | 59,2 / 56,0 | 60,3 / 57,1 | 56,5 / 53,1 | 64,0 / 60,7 |
| 188 | Ažuolpamūšės g. 2, LT-39187 Papyvesių k.    | 57,8 / 54,6 | 59,0 / 55,7 | 55,1 / 51,7 | 62,6 / 59,3 |
| 189 | Biržų g. 1, LT-39187 Papyvesių k.           | 60,5 / 53,8 | 61,6 / 54,5 | 57,8 / 50,2 | 65,3 / 58,0 |
| 190 | Adampolio g. 18, LT-39187 Papyvesių k.      | 58,7 / 52,1 | 59,7 / 53,1 | 55,8 / 49,0 | 63,3 / 56,6 |
| 191 | Adampolio g. 9, LT-39187 Papyvesių k.       | 58,3 / 52,0 | 59,6 / 53,0 | 55,8 / 49,0 | 63,2 / 56,6 |
| 192 | Adampolio g. 11, LT-39187 Papyvesių k.      | 58,3 / 51,9 | 59,5 / 53,0 | 55,7 / 48,9 | 63,2 / 56,5 |
| 193 | Adampolio g. 22, LT-39187 Papyvesių k.      | 59,2 / 52,6 | 60,4 / 53,5 | 56,6 / 49,4 | 64,1 / 57,1 |
| 194 | Biržų g. 8, LT-39187 Papyvesių k.           | 62,7 / 57,7 | 63,5 / 58,8 | 59,4 / 54,9 | 67,1 / 62,4 |
| 195 | Adampolio g. 24A, LT-39187 Papyvesių k.     | 59,5 / 53,0 | 60,7 / 53,9 | 56,9 / 49,9 | 64,4 / 57,5 |
| 196 | Adampolio g. 26, LT-39187                   | 59,1 / 52,0 | 60,2 / 52,7 | 56,4 / 48,6 | 63,9 / 56,3 |
| 197 | Adampolio g. 23, LT-39187 Papyvesių k.      | 57,8 / 53,6 | 59,0 / 54,7 | 55,2 / 50,8 | 62,7 / 58,3 |
| 198 | Biržų g. 10, LT-39187 Papyvesių k.          | 57,8 / 55,6 | 59,0 / 56,8 | 55,2 / 53,0 | 62,7 / 60,5 |
| 199 | Adampolio g. 27, LT-39187 Papyvesių k.      | 57,8 / 53,3 | 59,0 / 54,4 | 55,3 / 50,5 | 62,7 / 58,1 |
| 200 | Adampolio g. 30, LT-39187 Papyvesių k.      | 59,4 / 55,8 | 60,6 / 56,9 | 56,8 / 53,0 | 64,3 / 60,5 |
| 201 | Adampolio g. 29, LT-39187 Papyvesių k.      | 58,9 / 56,1 | 60,0 / 57,2 | 56,3 / 53,4 | 63,8 / 60,9 |
| 202 | Plytinės g. 4, LT-39449 Pajiešmenių k.      | 61,5 / 57,6 | 62,5 / 58,6 | 58,7 / 54,8 | 66,2 / 62,4 |
| 203 | Dvaro g. 2, LT-39448 Ažuolpamūšės k.        | 65,8 / 56,1 | 66,2 / 56,5 | 62,0 / 52,4 | 69,8 / 60,1 |
| 204 | Dvaro g. 3, LT-39448 Ažuolpamūšės k.        | 67,9 / 58,0 | 68,0 / 58,8 | 63,6 / 55,0 | 71,5 / 62,5 |
| 205 | Mušos g. 1, LT-39448 Ažuolpamūšės k.        | 59,6 / 55,2 | 60,7 / 55,8 | 57,1 / 52,6 | 64,5 / 60,0 |
| 206 | Ažuolpamūšio g. 2B, LT-39449 Pajiešmenių k. | 61,7 / 57,3 | 62,5 / 57,8 | 59,0 / 54,5 | 66,4 / 62,0 |

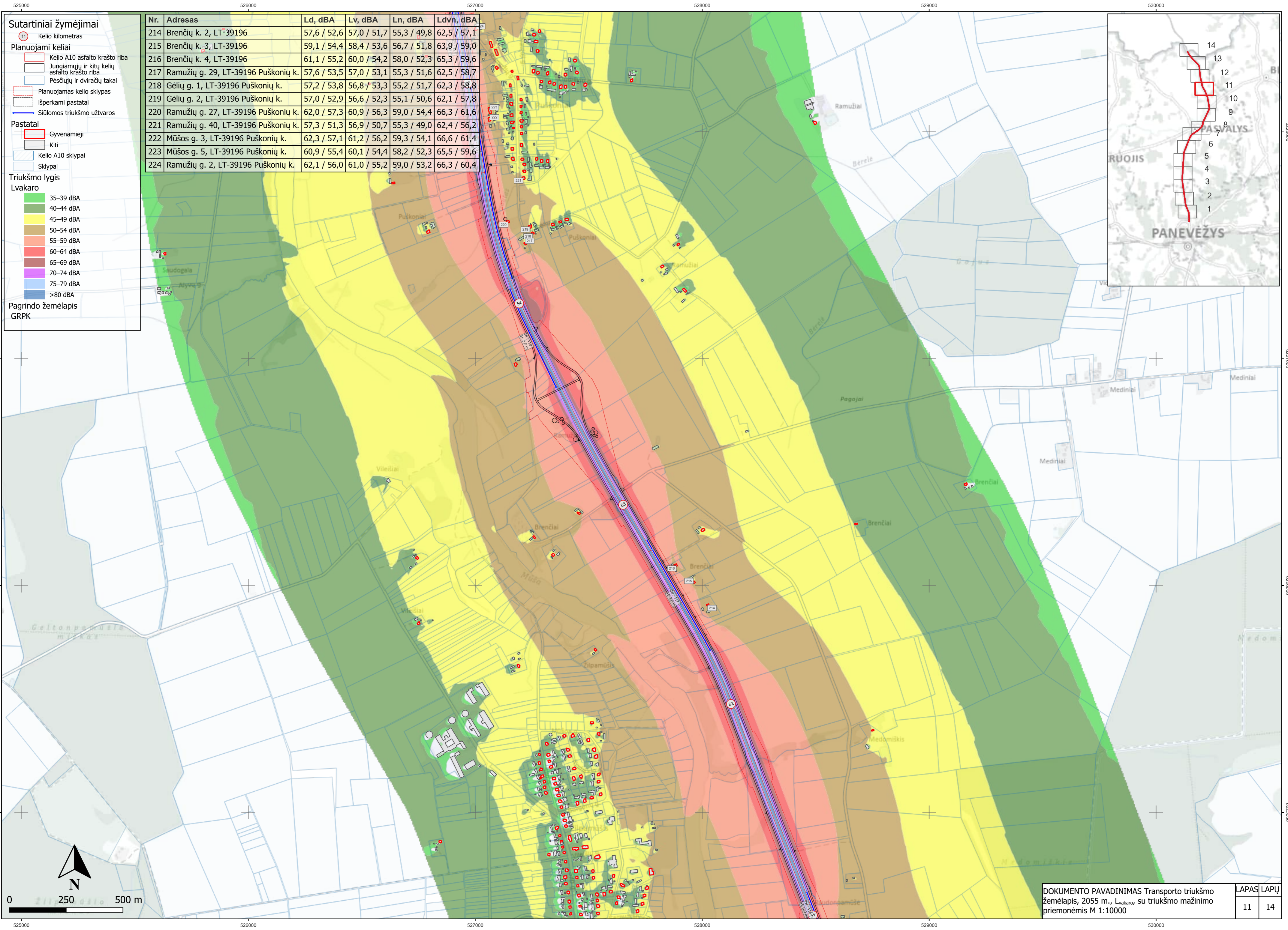




- Sutartiniai žymėjimai**
- 10 Kelio kilometras
- Planuojami keliai**
- Kelio A10 asfalto krašto riba
  - Jungiamųjų ir kitų kelių asfalto krašto riba
  - Pėsčiųjų ir dviračių takai
  - Planuojamas kelio skyrupas
  - Siūlomos triukšmo užtvartos
- Pastatai**
- Gyvenamieji
  - Mokslų
  - Kiti
  - Kelio A10 sklypai
  - Sklypai
- Triukšmo lygis**
- Lvakaro**
- 35–39 dBA
  - 40–44 dBA
  - 45–49 dBA
  - 50–54 dBA
  - 55–59 dBA
  - 60–64 dBA
  - 65–69 dBA
  - 70–74 dBA
  - 75–79 dBA
  - >80 dBA
- Pagrindo žemėlapis**  
GRPK

| Nr. | Adresas                            | Ld, dBA     | Lv, dBA     | Ln, dBA     | Ldvn, dBA   |
|-----|------------------------------------|-------------|-------------|-------------|-------------|
| 207 | Beržų g. 19, LT-39447 Raubonių k.  | 57,5 / 54,8 | 57,3 / 54,7 | 55,4 / 52,6 | 62,6 / 59,8 |
| 208 | Beržų g. 17, LT-39447 Raubonių k.  | 57,4 / 54,6 | 57,2 / 54,5 | 55,4 / 52,4 | 62,5 / 59,6 |
| 209 | Beržų g. 15, LT-39447 Raubonių k.  | 57,4 / 54,4 | 57,2 / 54,3 | 55,4 / 52,2 | 62,5 / 59,4 |
| 210 | Beržų g. 13, LT-39447 Raubonių k.  | 57,3 / 54,0 | 57,1 / 53,9 | 55,2 / 51,8 | 62,3 / 58,9 |
| 211 | Alytaus g. 6, LT-39447 Raubonių k. | 57,3 / 54,3 | 57,0 / 54,0 | 55,3 / 52,2 | 62,4 / 59,3 |
| 212 | Alytaus g. 8, LT-39447 Raubonių k. | 57,1 / 54,0 | 56,8 / 53,7 | 55,1 / 51,9 | 62,2 / 59,0 |
| 213 | Raudonpamūšės k. 7, LT-39441       | 58,9 / 55,4 | 58,3 / 54,7 | 56,6 / 52,8 | 63,8 / 60,0 |





**Sutartiniai žymėjimai**

11 Kelio kilometras

**Planuojami keliai**

- Kelio A10 asfalto krašto riba
- Jungiamųjų ir kitų kelių asfalto krašto riba
- Pėsčiųjų ir dviračių takai
- Planuojamas kelio sklypas
- išperkami pastatai
- Siūlomos triukšmo užtvartos

**Pastatai**

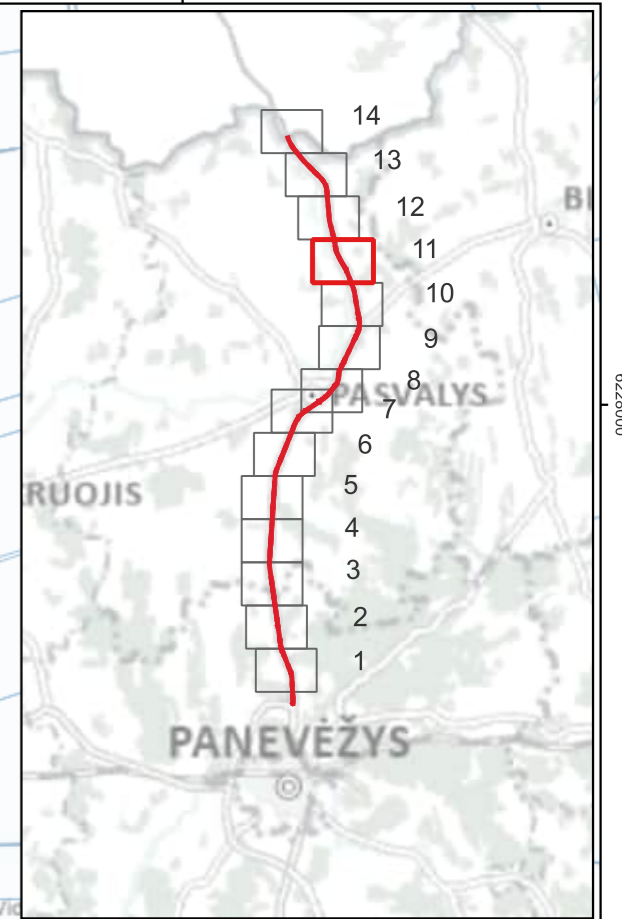
- Gyvenamieji
- Kiti
- Kelio A10 sklypai
- Sklypai

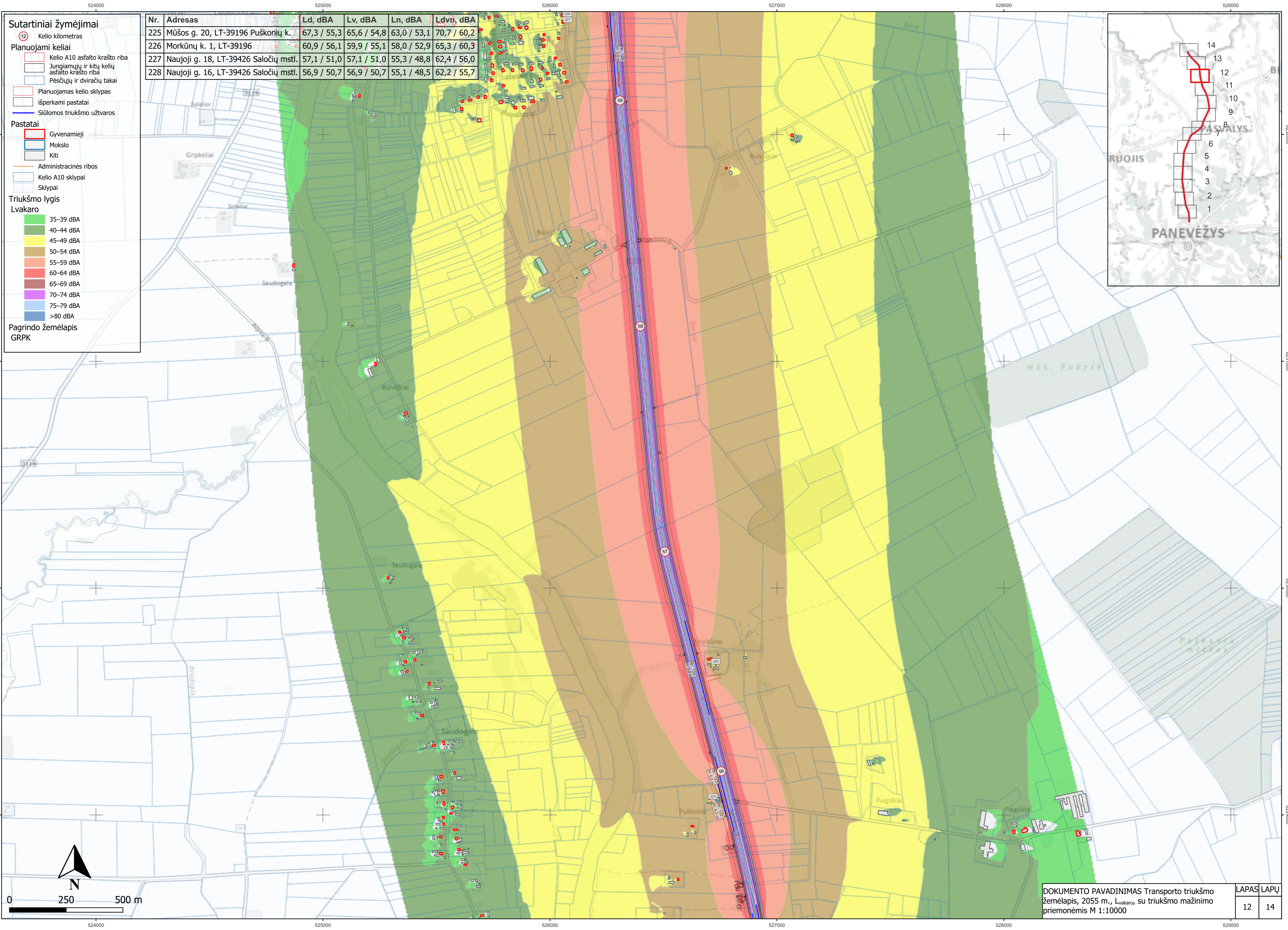
**Triukšmo lygis Lvakaro**

- 35–39 dBA
- 40–44 dBA
- 45–49 dBA
- 50–54 dBA
- 55–59 dBA
- 60–64 dBA
- 65–69 dBA
- 70–74 dBA
- 75–79 dBA
- >80 dBA

Pagrindo žemėlapis GRPK

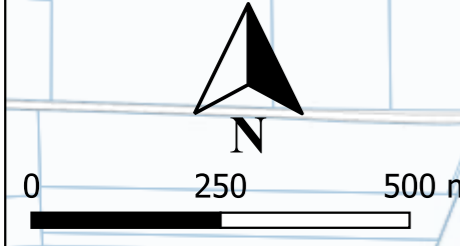
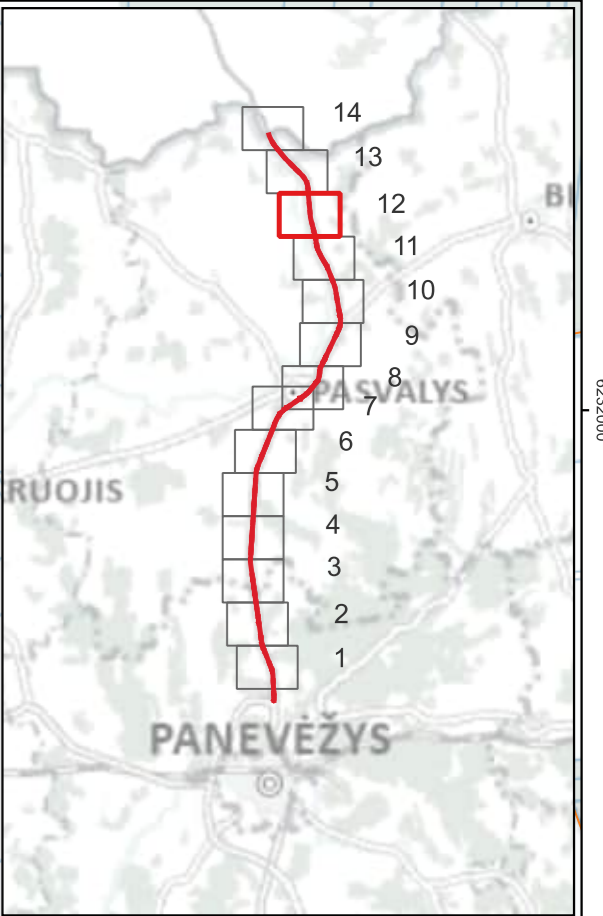
| Nr. | Adresas                             | Ld, dBA     | Lv, dBA     | Ln, dBA     | Ldvn, dBA   |
|-----|-------------------------------------|-------------|-------------|-------------|-------------|
| 214 | Brenčių k. 2, LT-39196              | 57,6 / 52,6 | 57,0 / 51,7 | 55,3 / 49,8 | 62,5 / 57,1 |
| 215 | Brenčių k. 3, LT-39196              | 59,1 / 54,4 | 58,4 / 53,6 | 56,7 / 51,8 | 63,9 / 59,0 |
| 216 | Brenčių k. 4, LT-39196              | 61,1 / 55,2 | 60,0 / 54,2 | 58,0 / 52,3 | 65,3 / 59,6 |
| 217 | Ramužių g. 29, LT-39196 Puškonių k. | 57,6 / 53,5 | 57,0 / 53,1 | 55,3 / 51,6 | 62,5 / 58,7 |
| 218 | Gėlių g. 1, LT-39196 Puškonių k.    | 57,2 / 53,8 | 56,8 / 53,3 | 55,2 / 51,7 | 62,3 / 58,8 |
| 219 | Gėlių g. 2, LT-39196 Puškonių k.    | 57,0 / 52,9 | 56,6 / 52,3 | 55,1 / 50,6 | 62,1 / 57,8 |
| 220 | Ramužių g. 27, LT-39196 Puškonių k. | 62,0 / 57,3 | 60,9 / 56,3 | 59,0 / 54,4 | 66,3 / 61,6 |
| 221 | Ramužių g. 40, LT-39196 Puškonių k. | 57,3 / 51,3 | 56,9 / 50,7 | 55,3 / 49,0 | 62,4 / 56,2 |
| 222 | Mūšos g. 3, LT-39196 Puškonių k.    | 62,3 / 57,1 | 61,2 / 56,2 | 59,3 / 54,1 | 66,6 / 61,4 |
| 223 | Mūšos g. 5, LT-39196 Puškonių k.    | 60,9 / 55,4 | 60,1 / 54,4 | 58,2 / 52,3 | 65,5 / 59,6 |
| 224 | Ramužių g. 2, LT-39196 Puškonių k.  | 62,1 / 56,0 | 61,0 / 55,2 | 59,0 / 53,2 | 66,3 / 60,4 |





| Nr. | Adresas                               | Ld, dBA     | Lv, dBA     | Ln, dBA     | Ldvn, dBA   |
|-----|---------------------------------------|-------------|-------------|-------------|-------------|
| 225 | Mušos g. 20, LT-39196 Puškonių k.     | 67,3 / 55,3 | 65,6 / 54,8 | 63,0 / 53,1 | 70,7 / 60,2 |
| 226 | Morkūnų k. 1, LT-39196                | 60,9 / 56,1 | 59,9 / 55,1 | 58,0 / 52,9 | 65,3 / 60,3 |
| 227 | Naujoji g. 18, LT-39426 Saločių mstl. | 57,1 / 51,0 | 57,1 / 51,0 | 55,3 / 48,8 | 62,4 / 56,0 |
| 228 | Naujoji g. 16, LT-39426 Saločių mstl. | 56,9 / 50,7 | 56,9 / 50,7 | 55,1 / 48,5 | 62,2 / 55,7 |

- Sutartiniai žymėjimai**
- 12 Kelio kilometras
- Planuojami keliai**
- Kelio A10 asfalto krašto riba
  - Jungiamųjų ir kitų kelių asfalto krašto riba
  - Pėsčiųjų ir dviračių takai
  - Planuojamas kelio sklypas
  - išperkami pastatai
  - Siūlomos triukšmo užtvartos
- Pastatai**
- Gyvenamieji
  - Mokslų
  - Kiti
  - Administracinės ribos
  - Kelio A10 sklypai
  - Sklypai
- Triukšmo lygis Lvakaro**
- 35–39 dBA
  - 40–44 dBA
  - 45–49 dBA
  - 50–54 dBA
  - 55–59 dBA
  - 60–64 dBA
  - 65–69 dBA
  - 70–74 dBA
  - 75–79 dBA
  - >80 dBA
- Pagrindo žemėlapis GRPK



**Sutartiniai žymėjimai**

13 Kelio kilometras

**Planuojami keliai**

- Kelio A10 asfalto krašto riba
- Jungiamųjų ir kitų kelių asfalto krašto riba
- Pėsčiųjų ir dviračių takai
- Planuojamas kelio sklypas
- Išperkami pastatai
- Siūlomos triukšmo užvaros

**Pastatai**

- Gyvenamieji
- Gydymo
- Mokslų
- Kiti
- Kelio A10 sklypai
- Sklypai

**Triukšmo lygis**

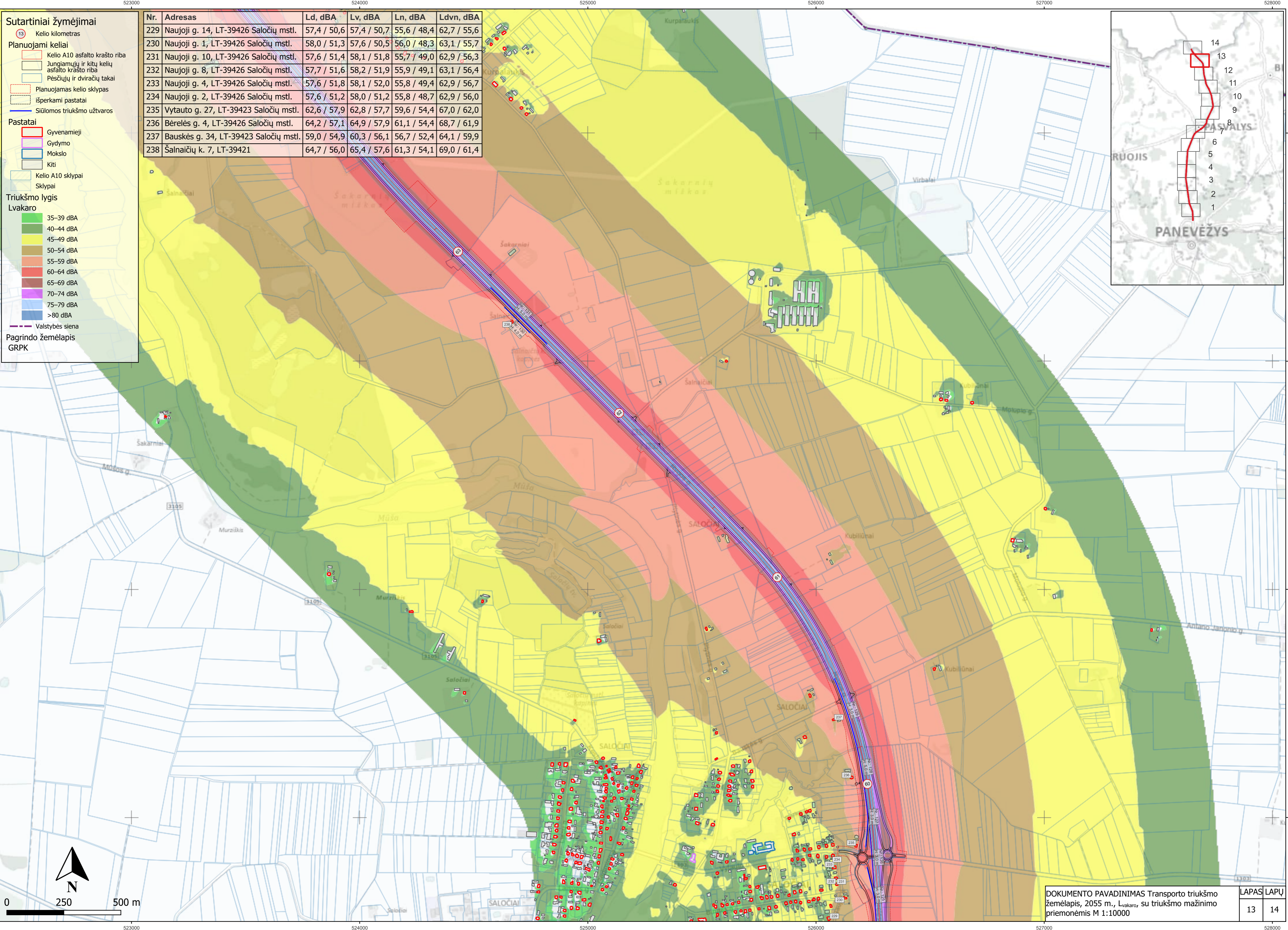
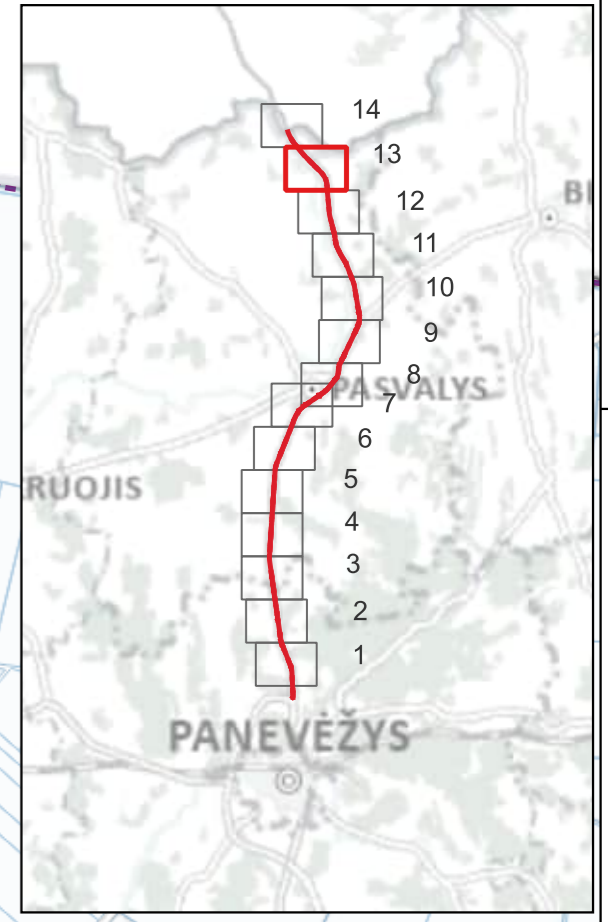
**Lvakaro**

- 35–39 dBA
- 40–44 dBA
- 45–49 dBA
- 50–54 dBA
- 55–59 dBA
- 60–64 dBA
- 65–69 dBA
- 70–74 dBA
- 75–79 dBA
- >80 dBA

Valstybės siena

Pagrindo žemėlapis GRPK

| Nr. | Adresas                               | Ld, dBA     | Lv, dBA     | Ln, dBA     | Ldvn, dBA   |
|-----|---------------------------------------|-------------|-------------|-------------|-------------|
| 229 | Naujoji g. 14, LT-39426 Saločių mstl. | 57,4 / 50,6 | 57,4 / 50,7 | 55,6 / 48,4 | 62,7 / 55,6 |
| 230 | Naujoji g. 1, LT-39426 Saločių mstl.  | 58,0 / 51,3 | 57,6 / 50,5 | 56,0 / 48,3 | 63,1 / 55,7 |
| 231 | Naujoji g. 10, LT-39426 Saločių mstl. | 57,6 / 51,4 | 58,1 / 51,8 | 55,7 / 49,0 | 62,9 / 56,3 |
| 232 | Naujoji g. 8, LT-39426 Saločių mstl.  | 57,7 / 51,6 | 58,2 / 51,9 | 55,9 / 49,1 | 63,1 / 56,4 |
| 233 | Naujoji g. 4, LT-39426 Saločių mstl.  | 57,6 / 51,8 | 58,1 / 52,0 | 55,8 / 49,4 | 62,9 / 56,7 |
| 234 | Naujoji g. 2, LT-39426 Saločių mstl.  | 57,6 / 51,2 | 58,0 / 51,2 | 55,8 / 48,7 | 62,9 / 56,0 |
| 235 | Vytauto g. 27, LT-39423 Saločių mstl. | 62,6 / 57,9 | 62,8 / 57,7 | 59,6 / 54,4 | 67,0 / 62,0 |
| 236 | Bėrelės g. 4, LT-39426 Saločių mstl.  | 64,2 / 57,1 | 64,9 / 57,9 | 61,1 / 54,4 | 68,7 / 61,9 |
| 237 | Bauskės g. 34, LT-39423 Saločių mstl. | 59,0 / 54,9 | 60,3 / 56,1 | 56,7 / 52,4 | 64,1 / 59,9 |
| 238 | Šalnaičių k. 7, LT-39421              | 64,7 / 56,0 | 65,4 / 57,6 | 61,3 / 54,1 | 69,0 / 61,4 |



**Sutartiniai žymėjimai**

14 Kelio kilometras

**Planuojami keliai**

- Kelio A10 asfalto krašto riba
- Jungiamųjų ir kitų kelių asfalto krašto riba
- Automobilių stovėjimo aikštelė
- Pėsčiųjų ir dviračių takai
- Planuojamas kelio sklypas
- išperkami pastatai
- Siūlomos triukšmo užtvartos

**Pastatai**

- Gyvenamieji
- Kiti
- Kelio A10 sklypai
- Sklypai
- „Rail Baltica“ geležinkelio linija

**Triukšmo lygis**

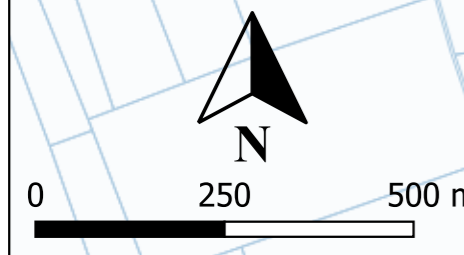
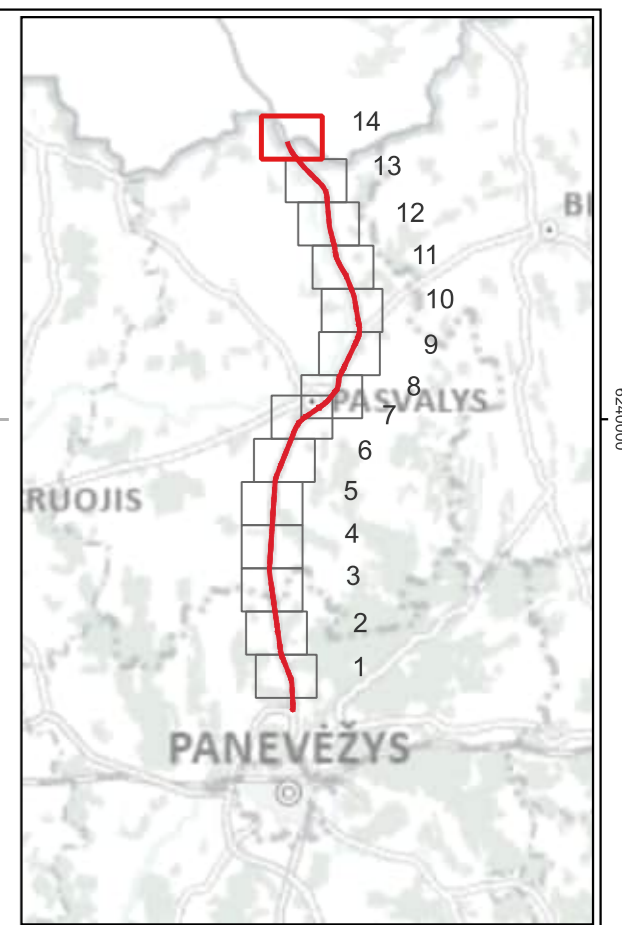
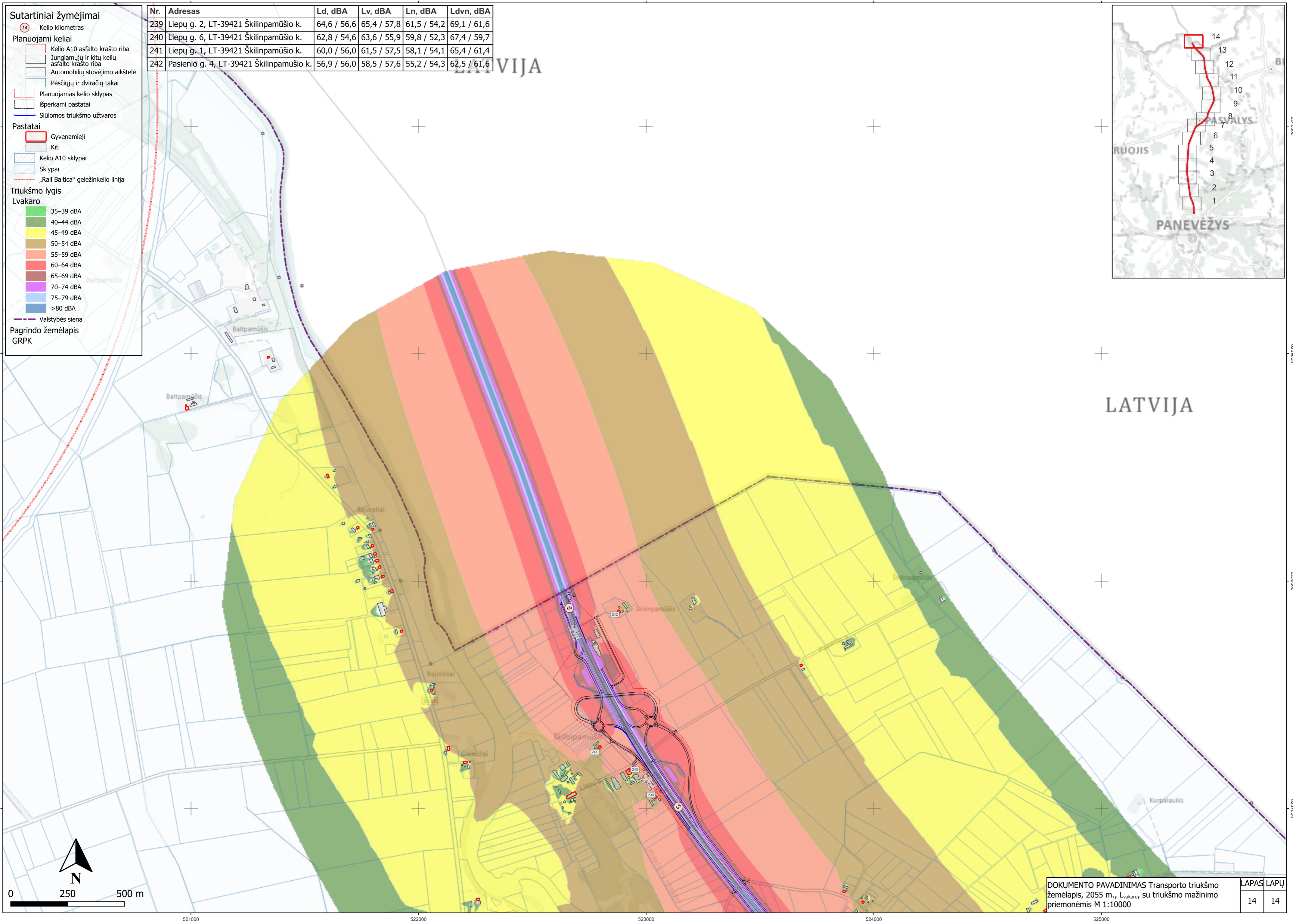
Lvakaro

- 35–39 dBA
- 40–44 dBA
- 45–49 dBA
- 50–54 dBA
- 55–59 dBA
- 60–64 dBA
- 65–69 dBA
- 70–74 dBA
- 75–79 dBA
- >80 dBA

Valstybės siena

Pagrindo žemėlapis GRPK

| Nr. | Adresas                                  | Ld, dBA     | Lv, dBA     | Ln, dBA     | Ldvn, dBA   |
|-----|--|-------------|-------------|-------------|-------------|
| 239 | Liepų g. 2, LT-39421 Škilinпамūšio k.    | 64,6 / 56,6 | 65,4 / 57,8 | 61,5 / 54,2 | 69,1 / 61,6 |
| 240 | Liepų g. 6, LT-39421 Škilinпамūšio k.    | 62,8 / 54,6 | 63,6 / 55,9 | 59,8 / 52,3 | 67,4 / 59,7 |
| 241 | Liepų g. 1, LT-39421 Škilinпамūšio k.    | 60,0 / 56,0 | 61,5 / 57,5 | 58,1 / 54,1 | 65,4 / 61,4 |
| 242 | Pasienio g. 4, LT-39421 Škilinпамūšio k. | 56,9 / 56,0 | 58,5 / 57,6 | 55,2 / 54,3 | 62,5 / 61,6 |



**Sutartiniai žymėjimai**

1 Kelio kilometras

**Planuojami keliai**

- Kelio A10 asfalto krašto riba
- Jungiamųjų ir kitų kelių asfalto krašto riba
- Pėsčiųjų ir dviračių takai
- Planuojamas kelio sklypas
- išperkami pastatai
- Siūlomos triukšmo užtvartos

**Pastatai**

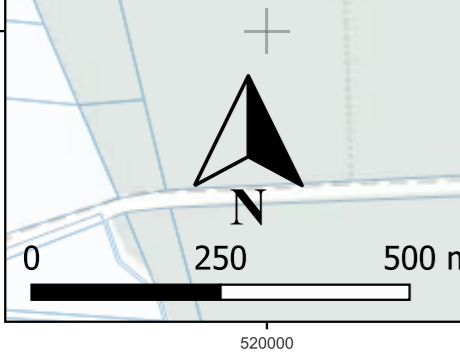
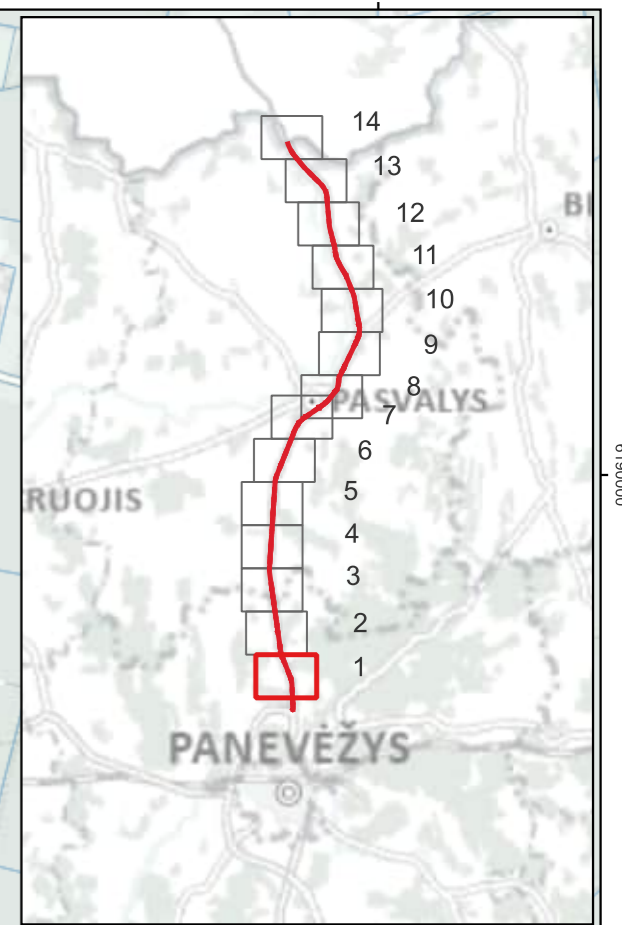
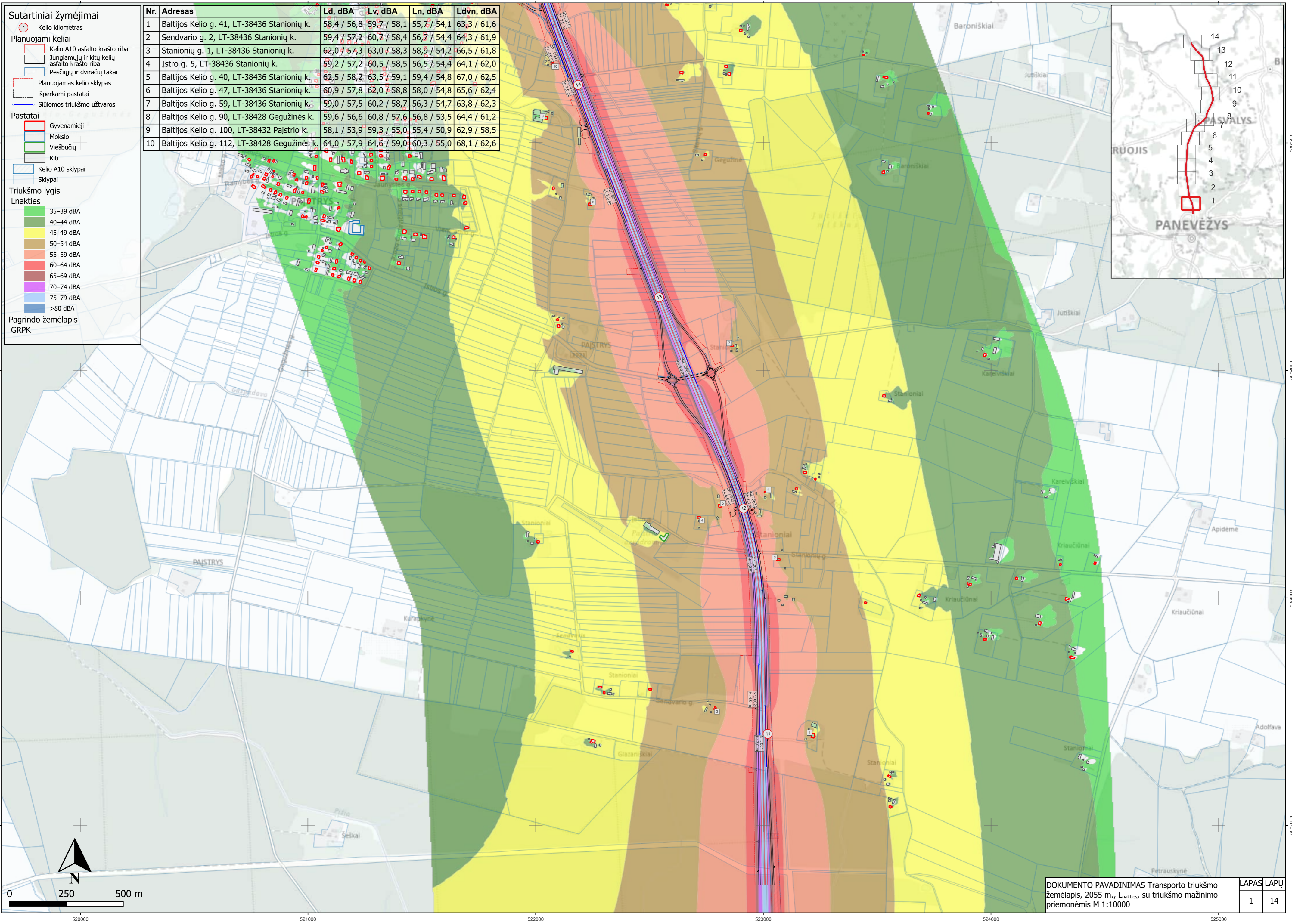
- Gyvenamieji
- Mokslų
- Viešbučių
- Kiti
- Kelio A10 sklypai
- Sklypai

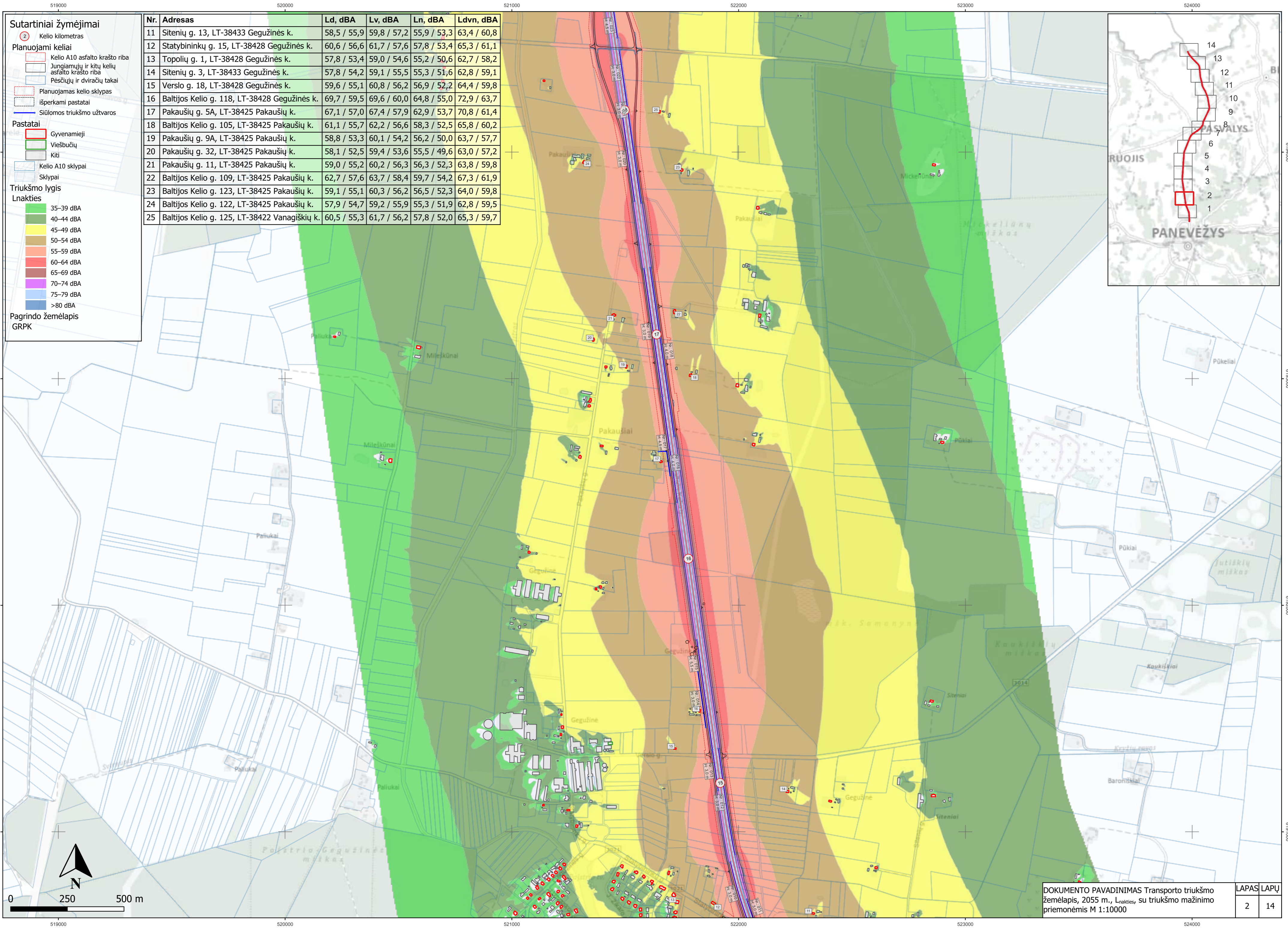
**Triukšmo lygis Lnakties**

- 35–39 dBA
- 40–44 dBA
- 45–49 dBA
- 50–54 dBA
- 55–59 dBA
- 60–64 dBA
- 65–69 dBA
- 70–74 dBA
- 75–79 dBA
- >80 dBA

Pagrindo žemėlapis GRPK

| Nr. | Adresas                                      | Ld, dBA     | Lv, dBA     | Ln, dBA     | Ldvn, dBA   |
|-----|--|-------------|-------------|-------------|-------------|
| 1   | Baltijos Kelio g. 41, LT-38436 Stanionių k.  | 58,4 / 56,8 | 59,7 / 58,1 | 55,7 / 54,1 | 63,3 / 61,6 |
| 2   | Sendvario g. 2, LT-38436 Stanionių k.        | 59,4 / 57,2 | 60,7 / 58,4 | 56,7 / 54,4 | 64,3 / 61,9 |
| 3   | Stanionių g. 1, LT-38436 Stanionių k.        | 62,0 / 57,3 | 63,0 / 58,3 | 58,9 / 54,2 | 66,5 / 61,8 |
| 4   | Ištro g. 5, LT-38436 Stanionių k.            | 59,2 / 57,2 | 60,5 / 58,5 | 56,5 / 54,4 | 64,1 / 62,0 |
| 5   | Baltijos Kelio g. 40, LT-38436 Stanionių k.  | 62,5 / 58,2 | 63,5 / 59,1 | 59,4 / 54,8 | 67,0 / 62,5 |
| 6   | Baltijos Kelio g. 47, LT-38436 Stanionių k.  | 60,9 / 57,8 | 62,0 / 58,8 | 58,0 / 54,8 | 65,6 / 62,4 |
| 7   | Baltijos Kelio g. 59, LT-38436 Stanionių k.  | 59,0 / 57,5 | 60,2 / 58,7 | 56,3 / 54,7 | 63,8 / 62,3 |
| 8   | Baltijos Kelio g. 90, LT-38428 Gegužinės k.  | 59,6 / 56,6 | 60,8 / 57,6 | 56,8 / 53,5 | 64,4 / 61,2 |
| 9   | Baltijos Kelio g. 100, LT-38432 Pajstrio k.  | 58,1 / 53,9 | 59,3 / 55,0 | 55,4 / 50,9 | 62,9 / 58,5 |
| 10  | Baltijos Kelio g. 112, LT-38428 Gegužinės k. | 64,0 / 57,9 | 64,6 / 59,0 | 60,3 / 55,0 | 68,1 / 62,6 |





**Sutartiniai žymėjimai**

- 2 Kelio kilometras

**Planuojami keliai**

- Kelio A10 asfalto krašto riba
- Jungiamųjų ir kitų kelių asfalto krašto riba
- Pėsčiųjų ir dviračių takai
- Planuojamas kelio sklypas
- išperkami pastatai
- Siūlomos triukšmo užtvaros

**Pastatai**

- Gyvenamieji
- Viešbučių
- Kiti
- Kelio A10 sklypai
- Sklypai

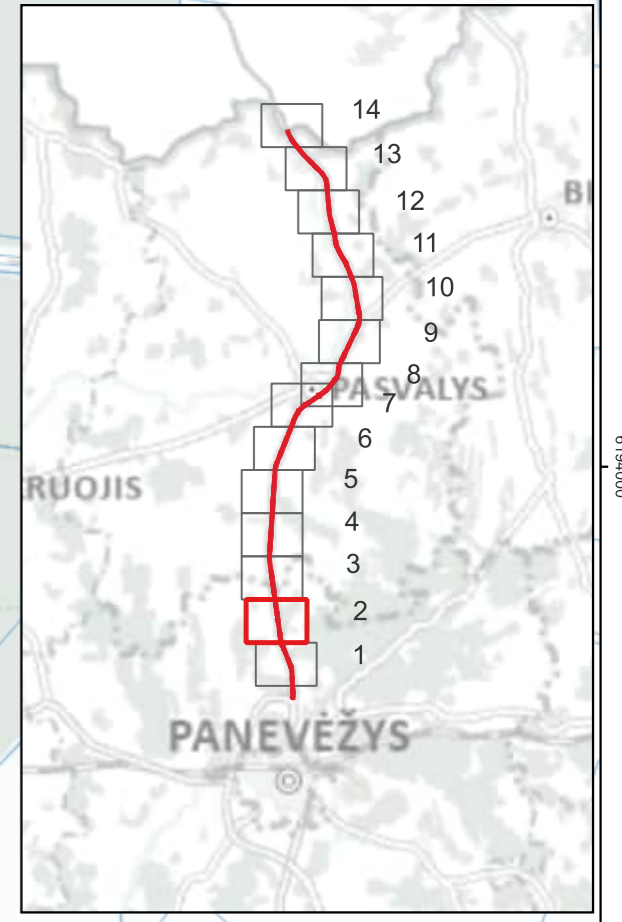
**Triukšmo lygis**

**L\_nakties**

- 35–39 dBA
- 40–44 dBA
- 45–49 dBA
- 50–54 dBA
- 55–59 dBA
- 60–64 dBA
- 65–69 dBA
- 70–74 dBA
- 75–79 dBA
- >80 dBA

Pagrindo žemėlapis GRPK

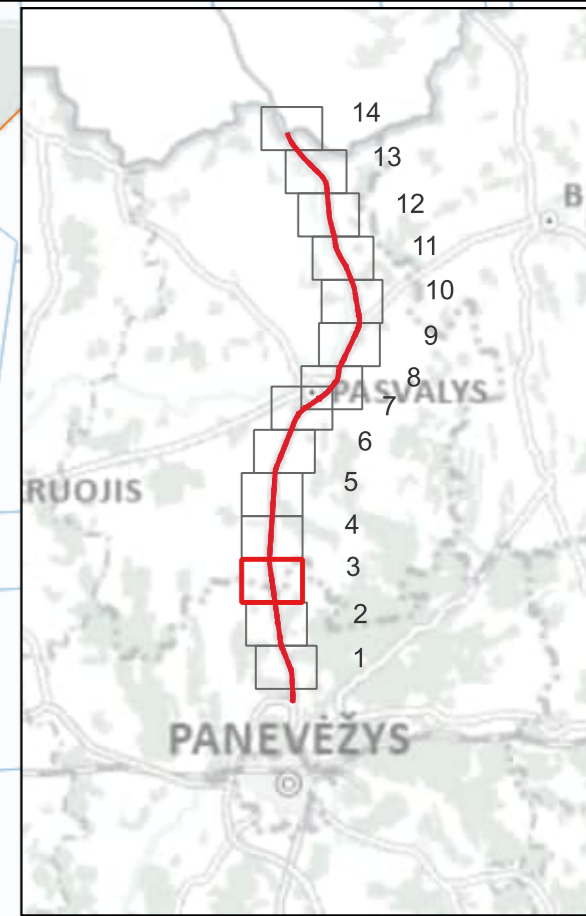
| Nr. | Adresas                                       | Ld, dBA     | Lv, dBA     | Ln, dBA     | Ldvn, dBA   |
|-----|---|-------------|-------------|-------------|-------------|
| 11  | Sitenių g. 13, LT-38433 Gegužinės k.          | 58,5 / 55,9 | 59,8 / 57,2 | 55,9 / 53,3 | 63,4 / 60,8 |
| 12  | Statybininkų g. 15, LT-38428 Gegužinės k.     | 60,6 / 56,6 | 61,7 / 57,6 | 57,8 / 53,4 | 65,3 / 61,1 |
| 13  | Topolių g. 1, LT-38428 Gegužinės k.           | 57,8 / 53,4 | 59,0 / 54,6 | 55,2 / 50,6 | 62,7 / 58,2 |
| 14  | Sitenių g. 3, LT-38433 Gegužinės k.           | 57,8 / 54,2 | 59,1 / 55,5 | 55,3 / 51,6 | 62,8 / 59,1 |
| 15  | Verslo g. 18, LT-38428 Gegužinės k.           | 59,6 / 55,1 | 60,8 / 56,2 | 56,9 / 52,2 | 64,4 / 59,8 |
| 16  | Baltijos Kelio g. 118, LT-38428 Gegužinės k.  | 69,7 / 59,5 | 69,6 / 60,0 | 64,8 / 55,0 | 72,9 / 63,7 |
| 17  | Pakaušių g. 5A, LT-38425 Pakaušių k.          | 67,1 / 57,0 | 67,4 / 57,9 | 62,9 / 53,7 | 70,8 / 61,4 |
| 18  | Baltijos Kelio g. 105, LT-38425 Pakaušių k.   | 61,1 / 55,7 | 62,2 / 56,6 | 58,3 / 52,5 | 65,8 / 60,2 |
| 19  | Pakaušių g. 9A, LT-38425 Pakaušių k.          | 58,8 / 53,3 | 60,1 / 54,2 | 56,2 / 50,0 | 63,7 / 57,7 |
| 20  | Pakaušių g. 32, LT-38425 Pakaušių k.          | 58,1 / 52,5 | 59,4 / 53,6 | 55,5 / 49,6 | 63,0 / 57,2 |
| 21  | Pakaušių g. 11, LT-38425 Pakaušių k.          | 59,0 / 55,2 | 60,2 / 56,3 | 56,3 / 52,3 | 63,8 / 59,8 |
| 22  | Baltijos Kelio g. 109, LT-38425 Pakaušių k.   | 62,7 / 57,6 | 63,7 / 58,4 | 59,7 / 54,2 | 67,3 / 61,9 |
| 23  | Baltijos Kelio g. 123, LT-38425 Pakaušių k.   | 59,1 / 55,1 | 60,3 / 56,2 | 56,5 / 52,3 | 64,0 / 59,8 |
| 24  | Baltijos Kelio g. 122, LT-38425 Pakaušių k.   | 57,9 / 54,7 | 59,2 / 55,9 | 55,3 / 51,9 | 62,8 / 59,5 |
| 25  | Baltijos Kelio g. 125, LT-38422 Vanagiškių k. | 60,5 / 55,3 | 61,7 / 56,2 | 57,8 / 52,0 | 65,3 / 59,7 |



### Sutartiniai žymėjimai

- 3 Kelio kilometras
- Planuojami keliai**
  - Kelio A10 asfalto krašto riba
  - Jungiamųjų ir kitų kelių asfalto krašto riba
  - Pėsčiųjų ir dviračių takai
  - Planuojamas kelio sklypas
  - išperkami pastatai
  - Siūlomos triukšmo užtvartos
- Pastatai**
  - Gyvenamieji
  - Kiti
  - Administracinės ribos
  - Kelio A10 sklypai
  - Sklypai
- Triukšmo lygis**
- Lnakties**
  - 35–39 dBA
  - 40–44 dBA
  - 45–49 dBA
  - 50–54 dBA
  - 55–59 dBA
  - 60–64 dBA
  - 65–69 dBA
  - 70–74 dBA
  - 75–79 dBA
  - >80 dBA
- Pagrindo žemėlapis GRPK

| Nr. | Adresas  | Ld, dBA     | Lv, dBA     | Ln, dBA     | Ldvn, dBA   |
|-----|--|-------------|-------------|-------------|-------------|
| 26  | Baltijos Kelio g. 127, LT-38422 Vanagiškių k.  | 62,7 / 58,3 | 63,7 / 59,0 | 59,6 / 54,7 | 67,2 / 62,5 |
| 27  | Baltijos Kelio g. 128, LT-38422 Vanagiškių k.  | 60,1 / 57,5 | 61,4 / 58,7 | 57,4 / 54,7 | 65,0 / 62,3 |
| 28  | Baltijos Kelio g. 130, LT-38422 Petručiškio k. | 61,8 / 58,3 | 62,8 / 59,2 | 58,7 / 55,0 | 66,3 / 62,7 |
| 29  | Šakiškių k. 15, LT-38422                       | 59,4 / 54,1 | 60,6 / 54,9 | 56,7 / 50,7 | 64,2 / 58,4 |
| 30  | Šakiškių k. 16, LT-38422                       | 62,9 / 58,0 | 63,7 / 58,5 | 59,6 / 54,0 | 67,3 / 61,9 |
| 31  | Šakiškių k. 17, LT-38422                       | 59,6 / 55,3 | 60,6 / 56,2 | 56,5 / 52,1 | 64,1 / 59,8 |
| 32  | Preibių g. 1, LT-39236 Sereikonių k.           | 58,5 / 55,3 | 59,8 / 56,5 | 55,9 / 52,6 | 63,4 / 60,1 |
| 33  | Šakiškių k. 14, LT-38422                       | 61,0 / 57,7 | 62,2 / 58,7 | 58,3 / 54,7 | 65,8 / 62,3 |
| 34  | Baltijos Kelio g. 8, LT-39236 Sereikonių k.    | 61,1 / 56,4 | 62,2 / 57,4 | 58,3 / 53,3 | 65,8 / 60,9 |
| 35  | Baltijos Kelio g. 6, LT-39236 Sereikonių k.    | 67,6 / 58,1 | 67,8 / 59,1 | 63,3 / 55,0 | 71,2 / 62,7 |
| 36  | Baltijos Kelio g. 3, LT-39236 Sereikonių k.    | 60,3 / 56,3 | 61,5 / 57,4 | 57,6 / 53,4 | 65,1 / 61,0 |
| 37  | Baltijos Kelio g. 1, LT-39236 Sereikonių k.    | 58,7 / 54,2 | 60,0 / 55,4 | 56,1 / 51,4 | 63,6 / 58,9 |



6197000

6197000

6196000

6196000

0009619

0009619

6196000

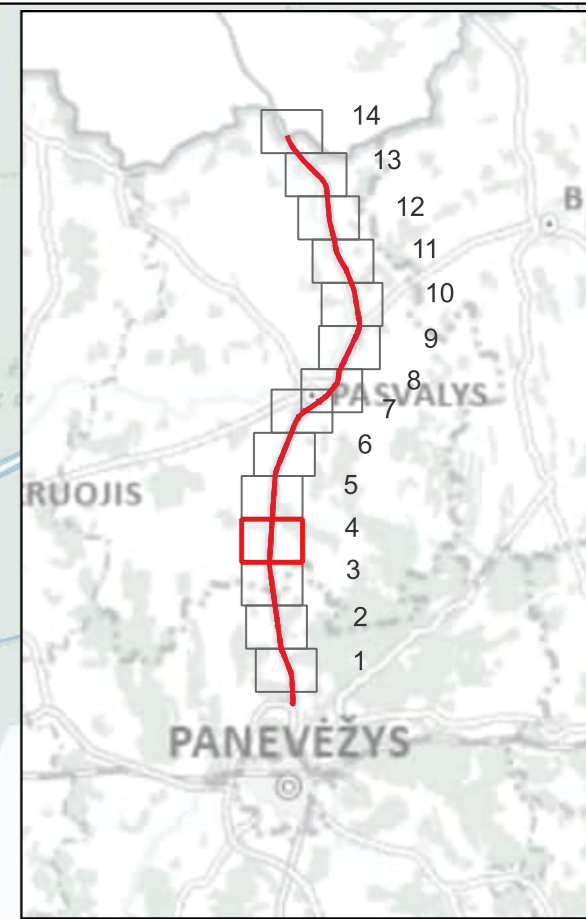
0009619



### Sutartiniai žymėjimai

- 4 Kelio kilometras
- Planuojami keliai**
  - Kelio A10 asfalto krašto riba
  - Jungiamųjų ir kitų kelių asfalto krašto riba
  - Pėsčiųjų ir dviračių takai
  - Planuojamas kelio sklypas
  - išperkami pastatai
  - Siūlomos triukšmo užtvartos
- Pastatai**
  - Gyvenamieji
  - Gydymo
  - Mokslų
  - Kiti
  - Kelio A10 sklypai
  - Sklypai
- Triukšmo lygis**  
Lnakties
  - 35–39 dBA
  - 40–44 dBA
  - 45–49 dBA
  - 50–54 dBA
  - 55–59 dBA
  - 60–64 dBA
  - 65–69 dBA
  - 70–74 dBA
  - 75–79 dBA
  - >80 dBA
- Pagrindo žemėlapis GRPK

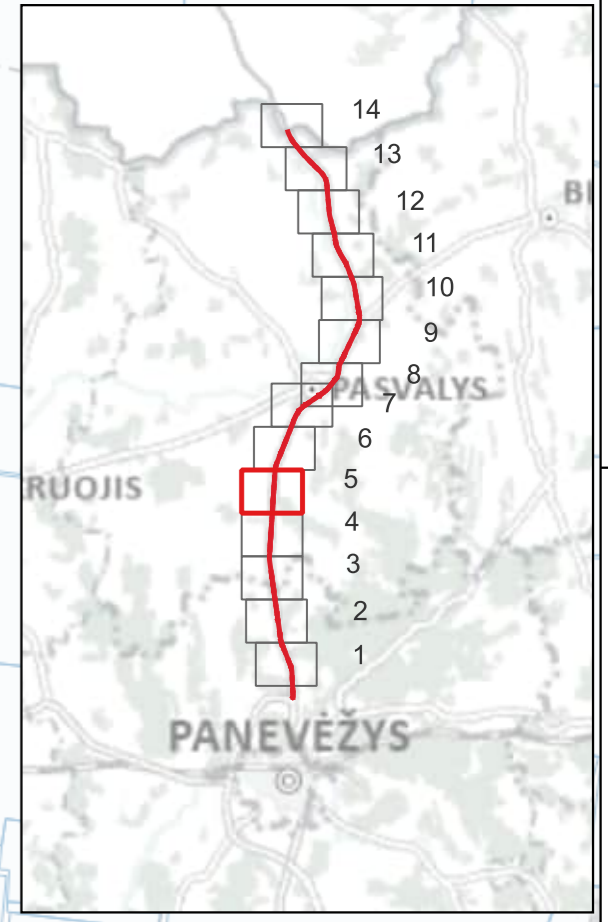
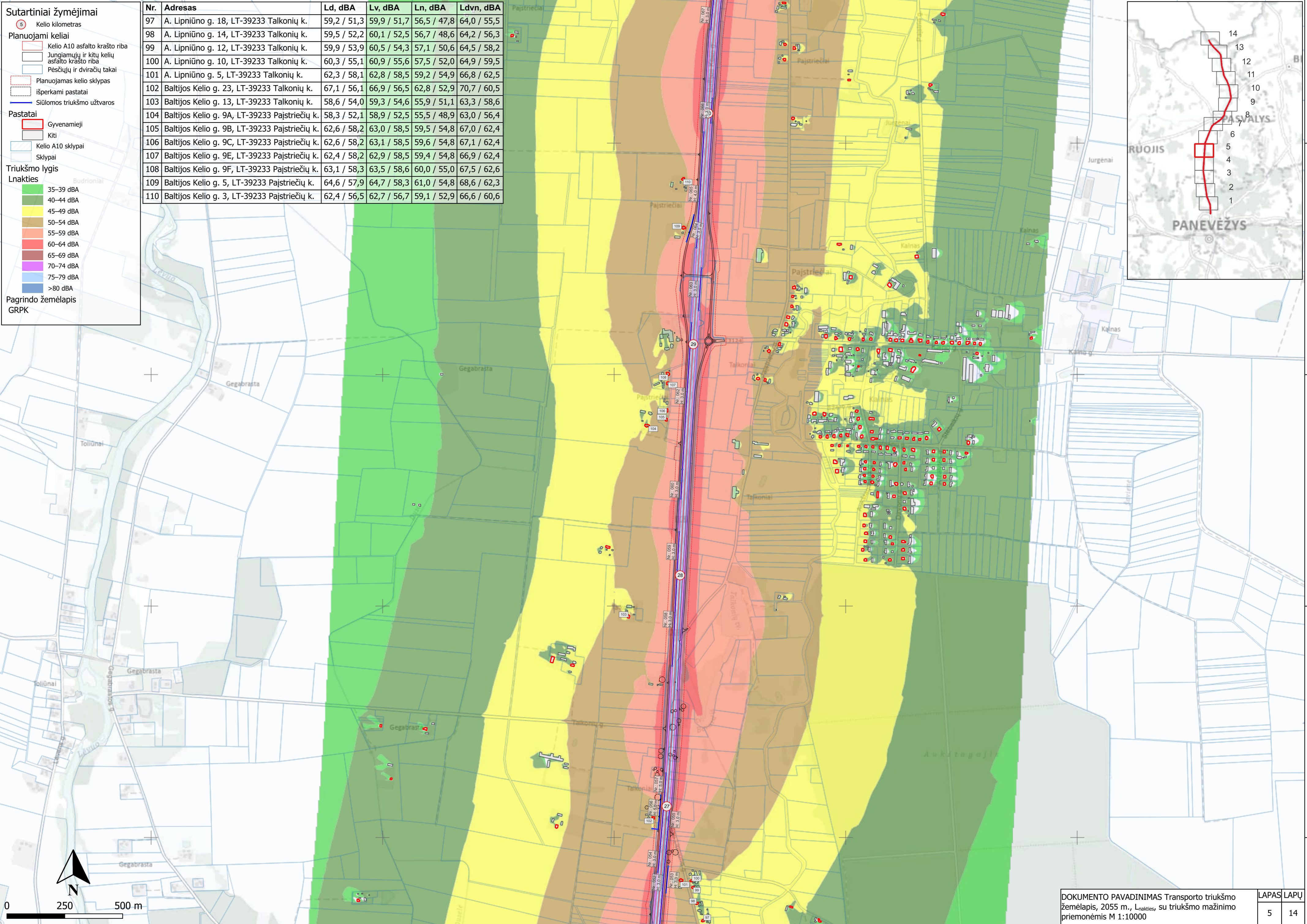
| Nr. | Adresas                                    | Ld, dBA     | Lv, dBA     | Ln, dBA     | Ldvn, dBA   |
|-----|--|-------------|-------------|-------------|-------------|
| 38  | Kovo 11-osios g. 5, LT-39235 Pumpėnų mstl. | 62,7 / 58,6 | 63,6 / 59,1 | 59,6 / 54,9 | 67,2 / 62,7 |
| 39  | Panevėžio g. 60, LT-39235 Pumpėnų mstl.    | 61,9 / 57,9 | 62,9 / 58,5 | 59,0 / 54,4 | 66,5 / 62,1 |
| 40  | Panevėžio g. 59, LT-39235 Pumpėnų mstl.    | 59,6 / 54,4 | 60,6 / 55,1 | 56,8 / 51,1 | 64,3 / 58,7 |
| 41  | Panevėžio g. 57, LT-39235 Pumpėnų mstl.    | 58,9 / 54,0 | 59,9 / 54,7 | 56,1 / 50,8 | 63,6 / 58,4 |
| 42  | Panevėžio g. 58, LT-39235 Pumpėnų mstl.    | 60,6 / 55,7 | 61,6 / 56,5 | 57,7 / 52,3 | 65,2 / 60,0 |
| 43  | Panevėžio g. 55, LT-39235 Pumpėnų mstl.    | 59,1 / 53,4 | 60,1 / 54,2 | 56,2 / 50,0 | 63,8 / 57,7 |
| 45  | Panevėžio g. 53, LT-39235 Pumpėnų mstl.    | 59,5 / 55,0 | 60,5 / 55,9 | 56,8 / 52,0 | 64,3 / 59,6 |
| 46  | Panevėžio g. 54, LT-39235 Pumpėnų mstl.    | 61,6 / 56,6 | 62,1 / 56,9 | 58,2 / 52,5 | 65,9 / 60,4 |
| 46  | Panevėžio g. 54, LT-39235 Pumpėnų mstl.    | 61,6 / 54,1 | 62,1 / 54,6 | 58,2 / 50,3 | 65,9 / 58,0 |
| 47  | Panevėžio g. 50, LT-39235 Pumpėnų mstl.    | 58,4 / 51,8 | 59,0 / 52,2 | 55,4 / 47,7 | 62,9 / 55,6 |
| 48  | Malūno g. 33, LT-39235 Pumpėnų mstl.       | 65,7 / 58,4 | 65,7 / 59,0 | 61,4 / 55,0 | 69,3 / 62,7 |
| 49  | Malūno g. 31, LT-39235 Pumpėnų mstl.       | 62,5 / 54,9 | 62,7 / 55,1 | 58,9 / 51,1 | 66,5 / 58,9 |
| 50  | Malūno g. 29, LT-39235 Pumpėnų mstl.       | 62,3 / 56,0 | 62,7 / 56,3 | 59,0 / 52,3 | 66,6 / 60,0 |
| 51  | Malūno g. 27, LT-39235 Pumpėnų mstl.       | 61,7 / 56,5 | 62,2 / 56,9 | 58,6 / 52,9 | 66,1 / 60,6 |
| 52  | Malūno g. 25, LT-39235 Pumpėnų mstl.       | 62,0 / 57,0 | 62,5 / 57,5 | 58,9 / 53,4 | 66,4 / 61,1 |
| 53  | Malūno g. 23, LT-39235 Pumpėnų mstl.       | 62,4 / 56,8 | 62,8 / 57,2 | 59,1 / 53,0 | 66,7 / 60,8 |
| 54  | Malūno g. 21, LT-39235 Pumpėnų mstl.       | 62,4 / 57,0 | 62,9 / 57,4 | 59,3 / 53,2 | 66,8 / 61,0 |
| 55  | Malūno g. 19, LT-39235 Pumpėnų mstl.       | 62,1 / 57,0 | 62,6 / 57,4 | 59,0 / 53,3 | 66,6 / 61,1 |
| 56  | Malūno g. 17, LT-39235 Pumpėnų mstl.       | 62,3 / 57,2 | 62,8 / 57,7 | 59,2 / 53,7 | 66,8 / 61,4 |
| 57  | Malūno g. 15, LT-39235 Pumpėnų mstl.       | 61,3 / 56,2 | 61,8 / 56,7 | 58,2 / 52,7 | 65,7 / 60,4 |
| 58  | Malūno g. 13, LT-39235 Pumpėnų mstl.       | 61,5 / 56,3 | 62,1 / 56,8 | 58,5 / 53,0 | 66,0 / 60,6 |
| 59  | Malūno g. 11, LT-39235 Pumpėnų mstl.       | 61,2 / 55,9 | 61,8 / 56,5 | 58,3 / 52,6 | 65,8 / 60,3 |
| 60  | Kovo 11-osios g. 1, LT-39235 Pumpėnų mstl. | 72,7 / 59,3 | 71,9 / 59,9 | 67,1 / 55,0 | 75,4 / 63,7 |
| 61  | Malūno g. 9, LT-39235 Pumpėnų mstl.        | 61,3 / 55,9 | 61,9 / 56,5 | 58,3 / 52,6 | 65,8 / 60,2 |
| 62  | Malūno g. 7, LT-39235 Pumpėnų mstl.        | 61,4 / 55,5 | 61,9 / 56,0 | 58,3 / 52,1 | 65,9 / 59,7 |
| 63  | Malūno g. 5, LT-39235 Pumpėnų mstl.        | 61,5 / 55,1 | 62,0 / 55,5 | 58,5 / 51,6 | 66,0 / 59,3 |
| 64  | Malūno g. 3, LT-39235 Pumpėnų mstl.        | 62,0 / 55,6 | 62,5 / 55,1 | 58,9 / 52,2 | 66,4 / 59,8 |
| 65  | Malūno g. 1, LT-39235 Pumpėnų mstl.        | 61,8 / 54,8 | 62,3 / 55,2 | 58,7 / 51,3 | 66,3 / 59,0 |
| 66  | Malūno g. 1A, LT-39235 Pumpėnų mstl.       | 61,2 / 51,0 | 61,7 / 50,8 | 58,2 / 46,2 | 65,7 / 54,3 |
| 67  | Pušaloto g. 2, LT-39234 Pumpėnų mstl.      | 59,8 / 51,2 | 60,5 / 51,7 | 57,0 / 47,7 | 64,4 / 55,4 |
| 68  | Pušaloto g. 4, LT-39234 Pumpėnų mstl.      | 62,5 / 54,6 | 62,9 / 55,0 | 59,4 / 51,0 | 66,9 / 58,7 |
| 69  | Pasvalio g. 15, LT-39234 Pumpėnų mstl.     | 59,6 / 51,6 | 60,0 / 51,7 | 56,5 / 47,7 | 64,0 / 55,4 |
| 70  | Pasvalio g. 17, LT-39234 Pumpėnų mstl.     | 59,3 / 51,0 | 59,9 / 51,1 | 56,3 / 47,0 | 63,9 / 54,8 |
| 71  | Kovo 11-osios g. 4, LT-39231 Smilgelių k.  | 72,6 / 55,8 | 71,8 / 56,3 | 67,2 / 52,7 | 75,4 / 60,2 |
| 72  | Beržų g. 2, LT-39234 Pumpėnų mstl.         | 63,9 / 56,1 | 64,0 / 56,4 | 60,3 / 52,4 | 67,9 / 60,1 |
| 73  | Beržų g. 4, LT-39234 Pumpėnų mstl.         | 63,1 / 54,8 | 63,4 / 54,9 | 59,7 / 50,8 | 67,3 / 58,6 |
| 74  | Beržų g. 6, LT-39234 Pumpėnų mstl.         | 63,5 / 54,9 | 63,8 / 55,0 | 60,2 / 51,0 | 67,8 / 58,7 |
| 75  | Beržų g. 8, LT-39234 Pumpėnų mstl.         | 63,1 / 55,7 | 63,5 / 55,9 | 59,9 / 52,0 | 67,5 / 59,7 |
| 76  | Beržų g. 10, LT-39234 Pumpėnų mstl.        | 63,0 / 55,1 | 63,4 / 55,3 | 59,9 / 51,4 | 67,4 / 59,1 |
| 77  | Beržų g. 12, LT-39234 Pumpėnų mstl.        | 62,9 / 55,4 | 63,3 / 55,7 | 59,7 / 51,7 | 67,3 / 59,5 |
| 78  | Beržų g. 14, LT-39234 Pumpėnų mstl.        | 63,1 / 55,0 | 63,5 / 55,2 | 60,0 / 51,2 | 67,5 / 58,9 |
| 79  | Beržų g. 16, LT-39234 Pumpėnų mstl.        | 63,0 / 55,0 | 63,4 / 55,2 | 59,8 / 51,2 | 67,4 / 59,0 |
| 80  | Beržų g. 18, LT-39234 Pumpėnų mstl.        | 62,4 / 54,5 | 62,9 / 54,7 | 59,3 / 50,8 | 66,8 / 58,5 |
| 81  | Beržų g. 20, LT-39234 Pumpėnų mstl.        | 62,7 / 54,8 | 63,2 / 55,1 | 59,7 / 51,1 | 67,2 / 58,8 |
| 82  | Beržų g. 22, LT-39234 Pumpėnų mstl.        | 62,2 / 54,5 | 62,7 / 54,8 | 59,2 / 50,9 | 66,7 / 58,6 |
| 83  | Beržų g. 24, LT-39234 Pumpėnų mstl.        | 62,1 / 54,8 | 62,6 / 55,1 | 59,1 / 51,2 | 66,6 / 58,9 |
| 84  | Beržų g. 26, LT-39234 Pumpėnų mstl.        | 61,6 / 53,4 | 62,1 / 53,7 | 58,6 / 49,8 | 66,1 / 57,5 |
| 85  | Beržų g. 28, LT-39234 Pumpėnų mstl.        | 61,5 / 53,7 | 62,0 / 54,0 | 58,5 / 50,1 | 66,0 / 57,8 |
| 86  | Pasvalio g. 49, LT-39234 Pumpėnų mstl.     | 59,2 / 52,7 | 59,9 / 53,2 | 56,4 / 49,6 | 63,9 / 57,1 |
| 87  | Kovo 11-osios g. 2, LT-39231 Smilgelių k.  | 64,1 / 57,8 | 64,3 / 58,3 | 60,6 / 54,6 | 68,3 / 62,2 |
| 88  | Pasvalio g. 53, LT-39234 Pumpėnų mstl.     | 61,9 / 55,7 | 62,4 / 56,2 | 59,0 / 52,4 | 66,4 / 60,0 |
| 89  | Baltijos Kelio g. 12, LT-39233 Talkonių k. | 68,1 / 61,0 | 67,7 / 60,0 | 63,5 / 55,0 | 71,5 / 64,6 |
| 90  | A. Lipniūno g. 9, LT-39233 Talkonių k.     | 58,3 / 51,8 | 59,0 / 52,4 | 55,5 / 48,7 | 63,0 / 56,3 |
| 91  | A. Lipniūno g. 30, LT-39233 Talkonių k.    | 58,1 / 50,5 | 58,9 / 51,2 | 55,5 / 47,4 | 62,9 / 55,0 |
| 92  | A. Lipniūno g. 28, LT-39233 Talkonių k.    | 58,4 / 50,4 | 59,2 / 51,0 | 55,8 / 47,3 | 63,2 / 54,8 |
| 93  | A. Lipniūno g. 26, LT-39233 Talkonių k.    | 58,1 / 49,9 | 58,8 / 50,5 | 55,4 / 46,7 | 62,9 / 54,3 |
| 94  | A. Lipniūno g. 24, LT-39233 Talkonių k.    | 58,1 / 50,1 | 58,9 / 50,7 | 55,5 / 46,8 | 62,9 / 54,4 |
| 95  | A. Lipniūno g. 22, LT-39233 Talkonių k.    | 58,2 / 50,8 | 59,0 / 51,4 | 55,6 / 47,6 | 63,0 / 55,2 |
| 96  | A. Lipniūno g. 20, LT-39233 Talkonių k.    | 59,3 / 52,8 | 60,1 / 53,4 | 56,6 / 49,7 | 64,1 / 57,2 |



### Sutartiniai žymėjimai

- 5 Kelio kilometras
- Planuojami keliai
  - Kelio A10 asfalto krašto riba
  - Jungiamųjų ir kitų kelių asfalto krašto riba
  - Pėsčiųjų ir dviračių takai
  - Planuojamas kelio sklypas
  - išperkami pastatai
  - Siūlomoms triukšmo užtvaroms
- Pastatai
  - Gyvenamieji
  - Kiti
  - Kelio A10 sklypai
  - Sklypai
- Triukšmo lygis
  - Lnakties
    - 35–39 dBA
    - 40–44 dBA
    - 45–49 dBA
    - 50–54 dBA
    - 55–59 dBA
    - 60–64 dBA
    - 65–69 dBA
    - 70–74 dBA
    - 75–79 dBA
    - >80 dBA
- Pagrindo žemėlapis GRPK

| Nr. | Adresas                                       | Ld, dBA     | Lv, dBA     | Ln, dBA     | Ldvn, dBA   |
|-----|---|-------------|-------------|-------------|-------------|
| 97  | A. Lipniūno g. 18, LT-39233 Talkonių k.       | 59,2 / 51,3 | 59,9 / 51,7 | 56,5 / 47,8 | 64,0 / 55,5 |
| 98  | A. Lipniūno g. 14, LT-39233 Talkonių k.       | 59,5 / 52,2 | 60,1 / 52,5 | 56,7 / 48,6 | 64,2 / 56,3 |
| 99  | A. Lipniūno g. 12, LT-39233 Talkonių k.       | 59,9 / 53,9 | 60,5 / 54,3 | 57,1 / 50,6 | 64,5 / 58,2 |
| 100 | A. Lipniūno g. 10, LT-39233 Talkonių k.       | 60,3 / 55,1 | 60,9 / 55,6 | 57,5 / 52,0 | 64,9 / 59,5 |
| 101 | A. Lipniūno g. 5, LT-39233 Talkonių k.        | 62,3 / 58,1 | 62,8 / 58,5 | 59,2 / 54,9 | 66,8 / 62,5 |
| 102 | Baltijos Kelio g. 23, LT-39233 Talkonių k.    | 67,1 / 56,1 | 66,9 / 56,5 | 62,8 / 52,9 | 70,7 / 60,5 |
| 103 | Baltijos Kelio g. 13, LT-39233 Talkonių k.    | 58,6 / 54,0 | 59,3 / 54,6 | 55,9 / 51,1 | 63,3 / 58,6 |
| 104 | Baltijos Kelio g. 9A, LT-39233 Pajstriečių k. | 58,3 / 52,1 | 58,9 / 52,5 | 55,5 / 48,9 | 63,0 / 56,4 |
| 105 | Baltijos Kelio g. 9B, LT-39233 Pajstriečių k. | 62,6 / 58,2 | 63,0 / 58,5 | 59,5 / 54,8 | 67,0 / 62,4 |
| 106 | Baltijos Kelio g. 9C, LT-39233 Pajstriečių k. | 62,6 / 58,2 | 63,1 / 58,5 | 59,6 / 54,8 | 67,1 / 62,4 |
| 107 | Baltijos Kelio g. 9E, LT-39233 Pajstriečių k. | 62,4 / 58,2 | 62,9 / 58,5 | 59,4 / 54,8 | 66,9 / 62,4 |
| 108 | Baltijos Kelio g. 9F, LT-39233 Pajstriečių k. | 63,1 / 58,3 | 63,5 / 58,6 | 60,0 / 55,0 | 67,5 / 62,6 |
| 109 | Baltijos Kelio g. 5, LT-39233 Pajstriečių k.  | 64,6 / 57,9 | 64,7 / 58,3 | 61,0 / 54,8 | 68,6 / 62,3 |
| 110 | Baltijos Kelio g. 3, LT-39233 Pajstriečių k.  | 62,4 / 56,5 | 62,7 / 56,7 | 59,1 / 52,9 | 66,6 / 60,6 |



**Sutartiniai žymėjimai**

Ⓢ Kelio kilometras

**Planuojami keliai**

- Kelio A10 asfalto krašto riba
- Jungiamųjų ir kitų kelių asfalto krašto riba
- Pėsčiųjų ir dviračių takai
- Planuojamas kelio sklypas
- išperkami pastatai
- Siūlomoms triukšmo užtvartoms

**Pastatai**

- Gyvenamieji
- Mokslų
- Kiti
- Kelio A10 sklypai
- Sklypai

**Triukšmo lygis**

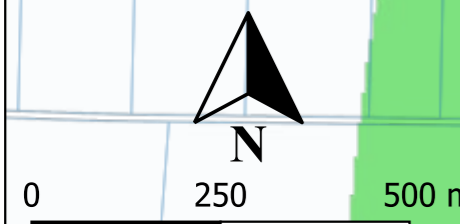
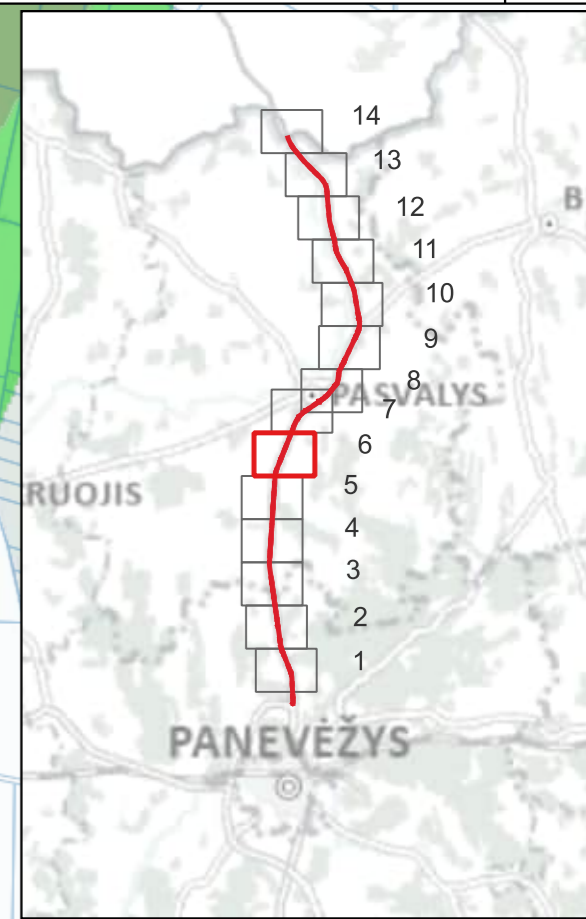
**Lnakties**

- 35–39 dBA
- 40–44 dBA
- 45–49 dBA
- 50–54 dBA
- 55–59 dBA
- 60–64 dBA
- 65–69 dBA
- 70–74 dBA
- 75–79 dBA
- >80 dBA

**Pagrindo žemėlapis**

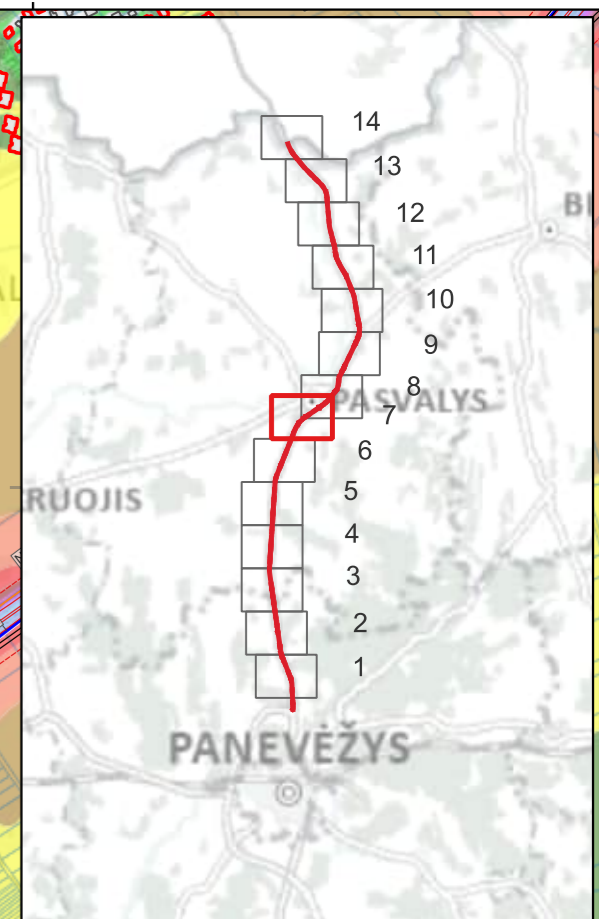
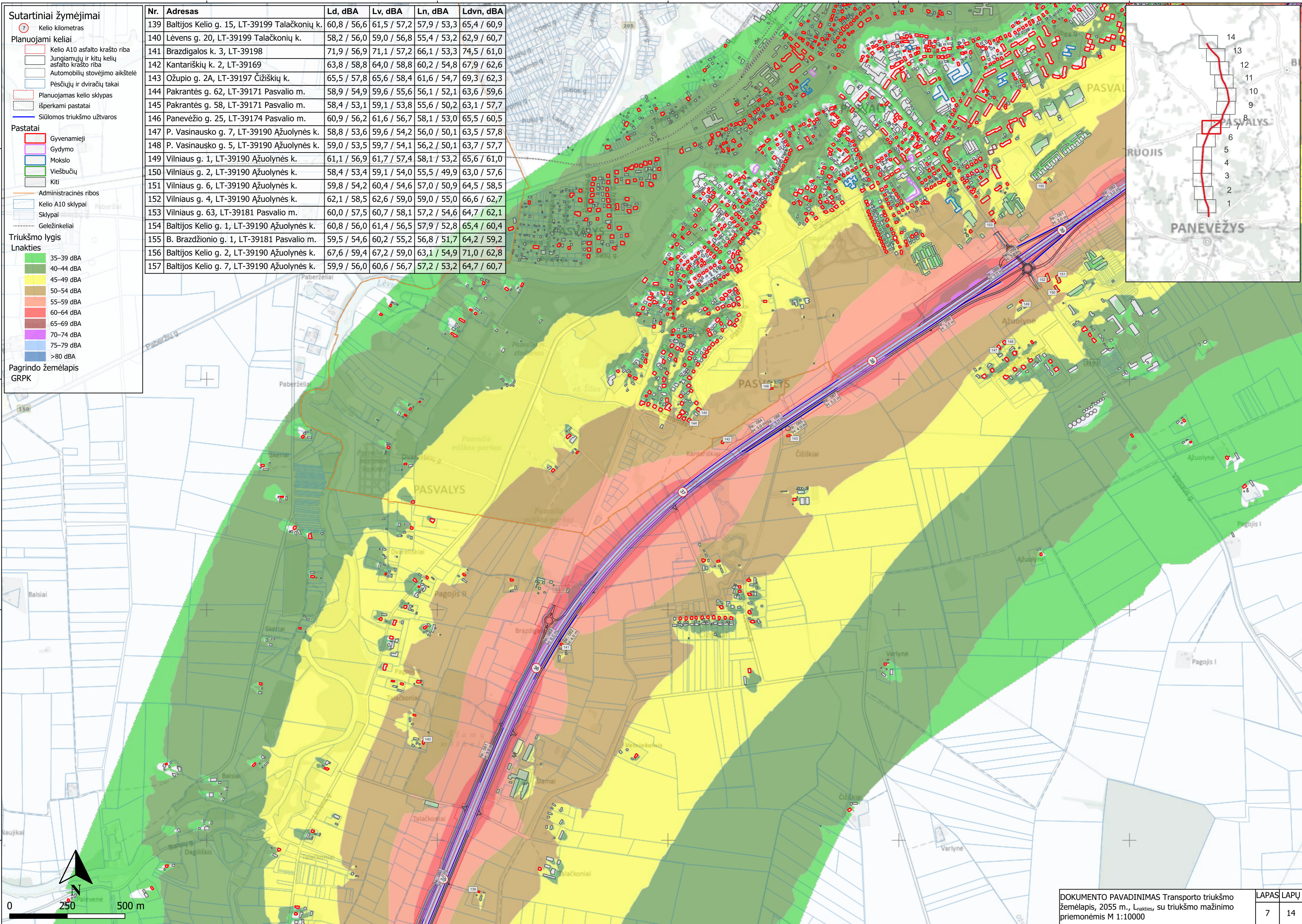
GRPK

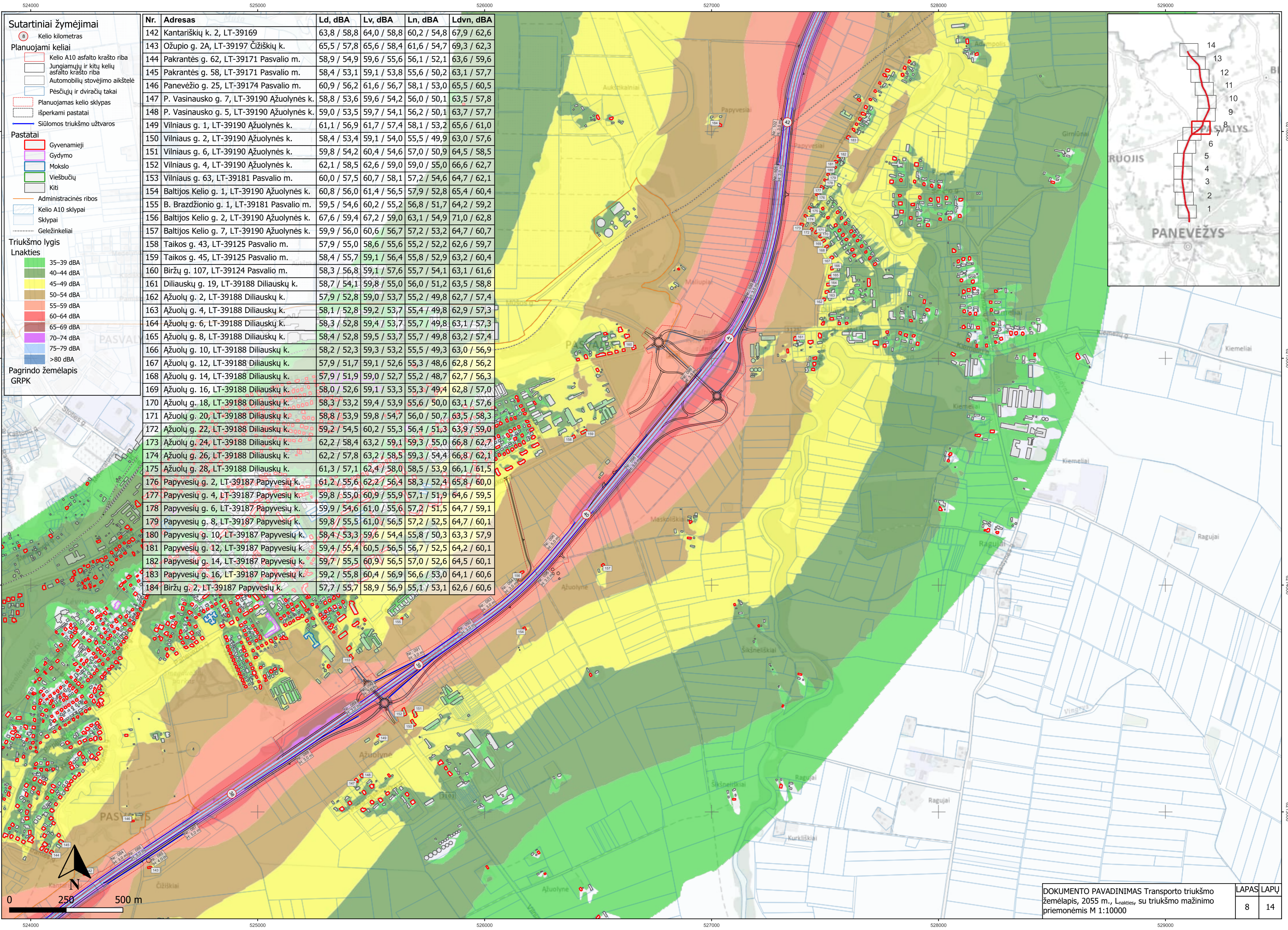
| Nr. | Adresas                                      | Ld, dBA     | Lv, dBA     | Ln, dBA     | Ldvn, dBA   |
|-----|--|-------------|-------------|-------------|-------------|
| 111 | Lėvens g. 2, LT-39233 Pajstriečių k.         | 57,9 / 53,2 | 58,7 / 53,8 | 55,3 / 50,3 | 62,7 / 57,8 |
| 112 | Baltijos Kelio g. 1, LT-39233 Pajstriečių k. | 59,9 / 54,7 | 60,5 / 55,1 | 57,1 / 51,4 | 64,6 / 59,0 |
| 113 | Baltijos Kelio g. 2, LT-39233 Pajstriečių k. | 60,3 / 55,3 | 60,9 / 55,7 | 57,5 / 51,9 | 64,9 / 59,6 |
| 114 | Panevėžio g. 10, LT-39165 Dagiliškio k.      | 58,1 / 55,3 | 58,9 / 56,0 | 55,5 / 52,6 | 62,9 / 60,0 |
| 115 | Panevėžio g. 8, LT-39165 Dagiliškio k.       | 58,0 / 54,7 | 58,8 / 55,4 | 55,4 / 51,9 | 62,8 / 59,4 |
| 116 | Panevėžio g. 4, LT-39165 Dagiliškio k.       | 59,1 / 53,2 | 59,8 / 53,8 | 56,4 / 50,2 | 63,9 / 57,7 |
| 117 | Panevėžio g. 2, LT-39165 Dagiliškio k.       | 61,2 / 56,2 | 61,8 / 56,6 | 58,3 / 52,9 | 65,8 / 60,5 |
| 118 | Panevėžio g. 3, LT-39165 Dagiliškio k.       | 61,5 / 56,1 | 62,1 / 56,6 | 58,7 / 53,1 | 66,2 / 60,6 |
| 119 | Panevėžio g. 1A, LT-39199 Talačionių k.      | 67,1 / 56,6 | 66,9 / 57,1 | 62,9 / 53,5 | 70,8 / 61,0 |
| 120 | Ūkininkų g. 2, LT-39199 Talačionių k.        | 67,1 / 57,9 | 67,0 / 58,4 | 63,0 / 54,9 | 70,8 / 62,4 |
| 121 | Baltijos Kelio g. 4, LT-39199 Talačionių k.  | 65,0 / 56,7 | 65,2 / 57,2 | 61,4 / 53,6 | 69,1 / 61,1 |
| 122 | Ažuolų g. 1, LT-39199 Talačionių k.          | 59,3 / 50,3 | 60,0 / 50,6 | 56,5 / 46,4 | 63,9 / 54,2 |
| 123 | Ažuolų g. 7, LT-39199 Talačionių k.          | 60,9 / 51,9 | 61,4 / 52,1 | 57,9 / 47,8 | 65,4 / 55,6 |
| 124 | Ažuolų g. 9, LT-39199 Talačionių k.          | 61,3 / 53,0 | 61,8 / 53,1 | 58,2 / 48,7 | 65,8 / 56,6 |
| 125 | Ažuolų g. 13, LT-39199 Talačionių k.         | 61,8 / 55,1 | 62,3 / 55,4 | 58,7 / 51,2 | 66,3 / 59,0 |
| 126 | Ažuolų g. 15, LT-39199 Talačionių k.         | 62,4 / 54,9 | 62,9 / 55,2 | 59,3 / 50,9 | 66,9 / 58,7 |
| 127 | Ažuolų g. 17, LT-39199 Talačionių k.         | 61,6 / 54,4 | 62,1 / 54,7 | 58,6 / 50,4 | 66,1 / 58,2 |
| 128 | Ažuolų g. 19, LT-39199 Talačionių k.         | 61,5 / 54,3 | 62,1 / 54,5 | 58,5 / 50,2 | 66,1 / 58,1 |
| 129 | Ažuolų g. 21, LT-39199 Talačionių k.         | 61,7 / 54,2 | 62,4 / 54,5 | 58,8 / 50,2 | 66,3 / 58,1 |
| 130 | Ažuolų g. 23, LT-39199 Talačionių k.         | 60,7 / 53,1 | 61,3 / 53,4 | 57,8 / 49,0 | 65,3 / 56,8 |
| 131 | Ažuolų g. 25, LT-39199 Talačionių k.         | 60,2 / 52,7 | 60,8 / 53,0 | 57,3 / 48,7 | 64,8 / 56,5 |
| 132 | Tilto g. 2A, LT-39199 Talačionių k.          | 59,9 / 53,0 | 60,6 / 53,5 | 57,0 / 49,3 | 64,5 / 57,1 |
| 133 | Ažuolų g. 29, LT-39199 Talačionių k.         | 59,8 / 53,0 | 60,5 / 53,5 | 57,0 / 49,4 | 64,5 / 57,1 |
| 134 | Įstros g. 2, LT-39199 Talačionių k.          | 62,1 / 57,9 | 62,6 / 58,1 | 58,8 / 53,3 | 66,4 / 61,4 |
| 135 | Įstros g. 4, LT-39199 Talačionių k.          | 62,2 / 57,8 | 62,7 / 58,0 | 58,9 / 53,3 | 66,6 / 61,3 |
| 136 | Įstros g. 6, LT-39199 Talačionių k.          | 61,9 / 57,2 | 62,5 / 57,5 | 58,8 / 53,2 | 66,4 / 61,0 |
| 137 | Baltijos Kelio g. 13, LT-39199 Talačionių k. | 59,5 / 54,3 | 60,2 / 55,0 | 56,6 / 51,1 | 64,1 / 58,7 |
| 138 | Šlamų g. 1, LT-39199 Talačionių k.           | 59,9 / 55,0 | 60,6 / 55,6 | 57,0 / 51,8 | 64,5 / 59,4 |



- Sutartiniai žymėjimai**
- 7 Kelio kilometras
- Planuojami keliai**
- Kelio A10 asfalto krašto riba
  - Jungiamųjų ir kitų kelių asfalto krašto riba
  - Automobilių stovėjimo aikštelė
  - Pėsčiųjų ir dviračių takai
  - Planuojamas kelio sklypas
  - išperkami pastatai
  - Siūlomos triukšmo užtvartos
- Pastatai**
- Gyvenamieji
  - Gydymo
  - Mokslų
  - Viešbučių
  - Kiti
- Administracinės ribos
- Kelio A10 sklypai
  - Sklypai
  - Geležinkeliai
- Triukšmo lygis**
- Lnakties**
- 35–39 dBA
  - 40–44 dBA
  - 45–49 dBA
  - 50–54 dBA
  - 55–59 dBA
  - 60–64 dBA
  - 65–69 dBA
  - 70–74 dBA
  - 75–79 dBA
  - >80 dBA
- Pagrindo žemėlapis GRPK

| Nr. | Adresas                                      | Ld, dBA     | Lv, dBA     | Ln, dBA     | Ldvn, dBA   |
|-----|--|-------------|-------------|-------------|-------------|
| 139 | Baltijos Kelio g. 15, LT-39199 Talačkonių k. | 60,8 / 56,6 | 61,5 / 57,2 | 57,9 / 53,3 | 65,4 / 60,9 |
| 140 | Lėvens g. 20, LT-39199 Talačkonių k.         | 58,2 / 56,0 | 59,0 / 56,8 | 55,4 / 53,2 | 62,9 / 60,7 |
| 141 | Brazdigos k. 3, LT-39198                     | 71,9 / 56,9 | 71,1 / 57,2 | 66,1 / 53,3 | 74,5 / 61,0 |
| 142 | Kantariškių k. 2, LT-39169                   | 63,8 / 58,8 | 64,0 / 58,8 | 60,2 / 54,8 | 67,9 / 62,6 |
| 143 | Ožupio g. 2A, LT-39197 Čižiškių k.           | 65,5 / 57,8 | 65,6 / 58,4 | 61,6 / 54,7 | 69,3 / 62,3 |
| 144 | Pakrantės g. 62, LT-39171 Pasvalio m.        | 58,9 / 54,9 | 59,6 / 55,6 | 56,1 / 52,1 | 63,6 / 59,6 |
| 145 | Pakrantės g. 58, LT-39171 Pasvalio m.        | 58,4 / 53,1 | 59,1 / 53,8 | 55,6 / 50,2 | 63,1 / 57,7 |
| 146 | Panevėžio g. 25, LT-39174 Pasvalio m.        | 60,9 / 56,2 | 61,6 / 56,7 | 58,1 / 53,0 | 65,5 / 60,5 |
| 147 | P. Vasinausko g. 7, LT-39190 Ažuolynės k.    | 58,8 / 53,6 | 59,6 / 54,2 | 56,0 / 50,1 | 63,5 / 57,8 |
| 148 | P. Vasinausko g. 5, LT-39190 Ažuolynės k.    | 59,0 / 53,5 | 59,7 / 54,1 | 56,2 / 50,1 | 63,7 / 57,7 |
| 149 | Vilniaus g. 1, LT-39190 Ažuolynės k.         | 61,1 / 56,9 | 61,7 / 57,4 | 58,1 / 53,2 | 65,6 / 61,0 |
| 150 | Vilniaus g. 2, LT-39190 Ažuolynės k.         | 58,4 / 53,4 | 59,1 / 54,0 | 55,5 / 49,9 | 63,0 / 57,6 |
| 151 | Vilniaus g. 6, LT-39190 Ažuolynės k.         | 59,8 / 54,2 | 60,4 / 54,6 | 57,0 / 50,9 | 64,5 / 58,5 |
| 152 | Vilniaus g. 4, LT-39190 Ažuolynės k.         | 62,1 / 58,5 | 62,6 / 59,0 | 59,0 / 55,0 | 66,6 / 62,7 |
| 153 | Vilniaus g. 63, LT-39181 Pasvalio m.         | 60,0 / 57,5 | 60,7 / 58,1 | 57,2 / 54,6 | 64,7 / 62,1 |
| 154 | Baltijos Kelio g. 1, LT-39190 Ažuolynės k.   | 60,8 / 56,0 | 61,4 / 56,5 | 57,9 / 52,8 | 65,4 / 60,4 |
| 155 | B. Brazdžio g. 1, LT-39181 Pasvalio m.       | 59,5 / 54,6 | 60,2 / 55,2 | 56,8 / 51,7 | 64,2 / 59,2 |
| 156 | Baltijos Kelio g. 2, LT-39190 Ažuolynės k.   | 67,6 / 59,4 | 67,2 / 59,0 | 63,1 / 54,9 | 71,0 / 62,8 |
| 157 | Baltijos Kelio g. 7, LT-39190 Ažuolynės k.   | 59,9 / 56,0 | 60,6 / 56,7 | 57,2 / 53,2 | 64,7 / 60,7 |





**Sutartiniai žymėjimai**

- 8 Kelio kilometras

**Planuojami keliai**

- Kelio A10 asfalto krašto riba
- Jungiamųjų ir kitų kelių asfalto krašto riba
- Automobilių stovėjimo aikštelė
- Pėsčiųjų ir dviračių takai
- Planuojamas kelio sklypas
- išperkami pastatai
- Siūlomos triukšmo užtvartos

**Pastatai**

- Gyvenamieji
- Gydymo
- Mokslų
- Viešbučių
- Kiti

Administracinės ribos

- Kelio A10 sklypai
- Sklypai
- Geležinkeliai

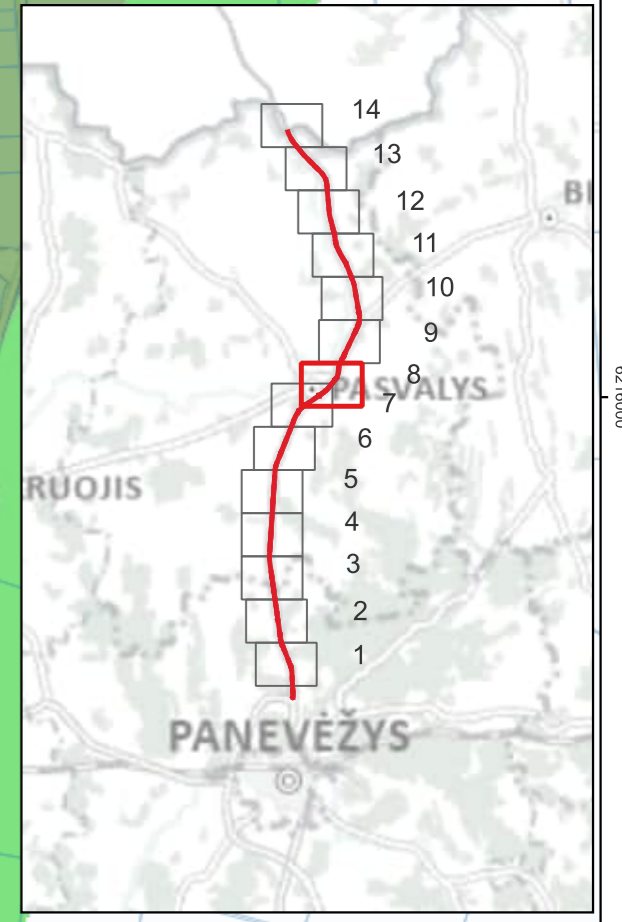
**Triukšmo lygis**

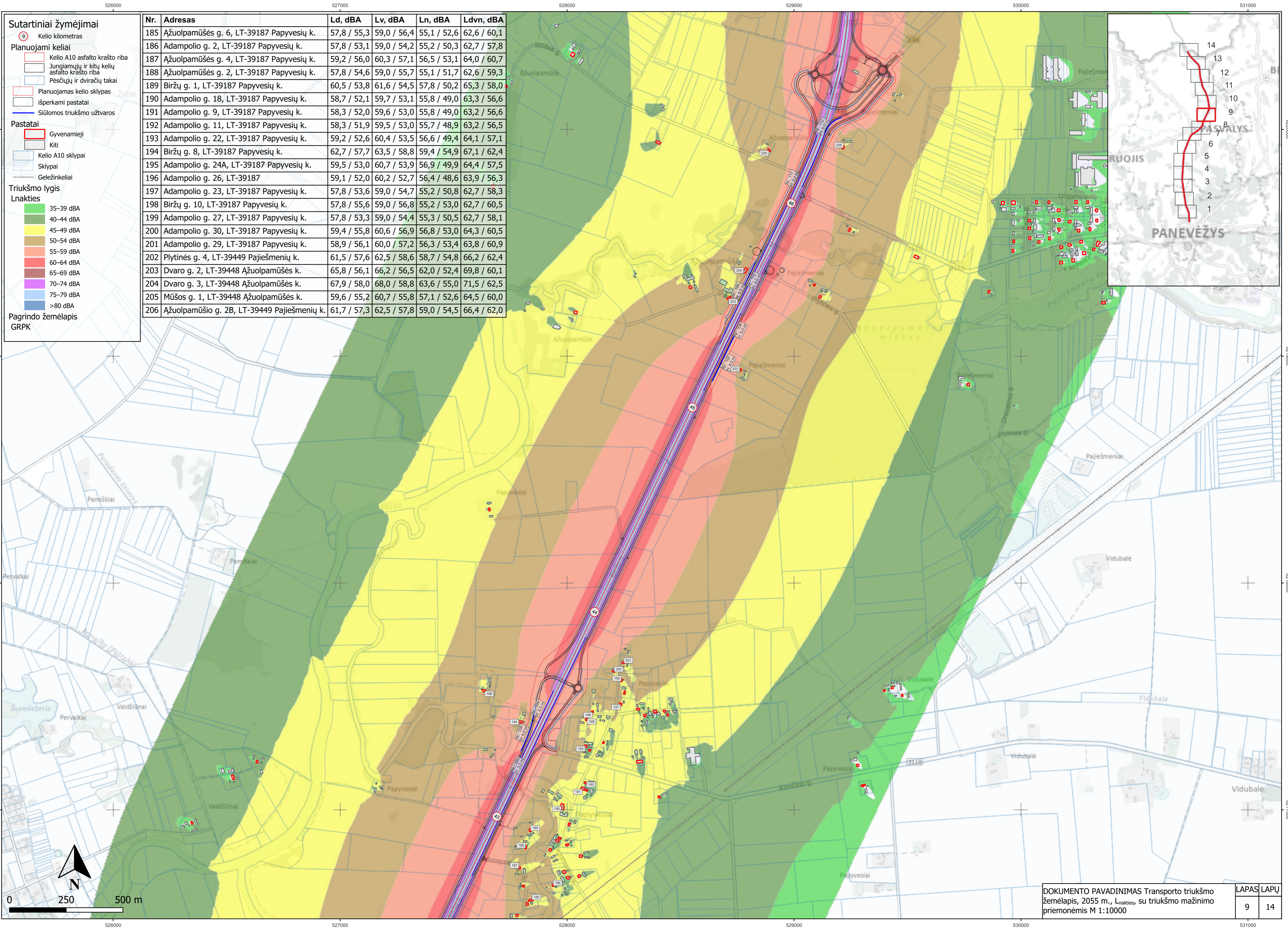
**Lnakties**

- 35–39 dBA
- 40–44 dBA
- 45–49 dBA
- 50–54 dBA
- 55–59 dBA
- 60–64 dBA
- 65–69 dBA
- 70–74 dBA
- 75–79 dBA
- >80 dBA

Pagrindo žemėlapis GRPK

| Nr. | Adresas                                    | Ld, dBA     | Lv, dBA     | Ln, dBA     | Ldvn, dBA   |
|-----|--|-------------|-------------|-------------|-------------|
| 142 | Kantariškių k. 2, LT-39169                 | 63,8 / 58,8 | 64,0 / 58,8 | 60,2 / 54,8 | 67,9 / 62,6 |
| 143 | Ožupio g. 2A, LT-39197 Čižiškių k.         | 65,5 / 57,8 | 65,6 / 58,4 | 61,6 / 54,7 | 69,3 / 62,3 |
| 144 | Pakrantės g. 62, LT-39171 Pasvalio m.      | 58,9 / 54,9 | 59,6 / 55,6 | 56,1 / 52,1 | 63,6 / 59,6 |
| 145 | Pakrantės g. 58, LT-39171 Pasvalio m.      | 58,4 / 53,1 | 59,1 / 53,8 | 55,6 / 50,2 | 63,1 / 57,7 |
| 146 | Panevėžio g. 25, LT-39174 Pasvalio m.      | 60,9 / 56,2 | 61,6 / 56,7 | 58,1 / 53,0 | 65,5 / 60,5 |
| 147 | P. Vasinausko g. 7, LT-39190 Ažuolynės k.  | 58,8 / 53,6 | 59,6 / 54,2 | 56,0 / 50,1 | 63,5 / 57,8 |
| 148 | P. Vasinausko g. 5, LT-39190 Ažuolynės k.  | 59,0 / 53,5 | 59,7 / 54,1 | 56,2 / 50,1 | 63,7 / 57,7 |
| 149 | Vilniaus g. 1, LT-39190 Ažuolynės k.       | 61,1 / 56,9 | 61,7 / 57,4 | 58,1 / 53,2 | 65,6 / 61,0 |
| 150 | Vilniaus g. 2, LT-39190 Ažuolynės k.       | 58,4 / 53,4 | 59,1 / 54,0 | 55,5 / 49,9 | 63,0 / 57,6 |
| 151 | Vilniaus g. 6, LT-39190 Ažuolynės k.       | 59,8 / 54,2 | 60,4 / 54,6 | 57,0 / 50,9 | 64,5 / 58,5 |
| 152 | Vilniaus g. 4, LT-39190 Ažuolynės k.       | 62,1 / 58,5 | 62,6 / 59,0 | 59,0 / 55,0 | 66,6 / 62,7 |
| 153 | Vilniaus g. 63, LT-39181 Pasvalio m.       | 60,0 / 57,5 | 60,7 / 58,1 | 57,2 / 54,6 | 64,7 / 62,1 |
| 154 | Baltijos Kelio g. 1, LT-39190 Ažuolynės k. | 60,8 / 56,0 | 61,4 / 56,5 | 57,9 / 52,8 | 65,4 / 60,4 |
| 155 | B. Brazdžionio g. 1, LT-39181 Pasvalio m.  | 59,5 / 54,6 | 60,2 / 55,2 | 56,8 / 51,7 | 64,2 / 59,2 |
| 156 | Baltijos Kelio g. 2, LT-39190 Ažuolynės k. | 67,6 / 59,4 | 67,2 / 59,0 | 63,1 / 54,9 | 71,0 / 62,8 |
| 157 | Baltijos Kelio g. 7, LT-39190 Ažuolynės k. | 59,9 / 56,0 | 60,6 / 56,7 | 57,2 / 53,2 | 64,7 / 60,7 |
| 158 | Taikos g. 43, LT-39125 Pasvalio m.         | 57,9 / 55,0 | 58,6 / 55,6 | 55,2 / 52,2 | 62,6 / 59,7 |
| 159 | Taikos g. 45, LT-39125 Pasvalio m.         | 58,4 / 55,7 | 59,1 / 56,4 | 55,8 / 52,9 | 63,2 / 60,4 |
| 160 | Biržų g. 107, LT-39124 Pasvalio m.         | 58,3 / 56,8 | 59,1 / 57,6 | 55,7 / 54,1 | 63,1 / 61,6 |
| 161 | Diliauskų g. 19, LT-39188 Diliauskų k.     | 58,7 / 54,1 | 59,8 / 55,0 | 56,0 / 51,2 | 63,5 / 58,8 |
| 162 | Ažuolų g. 2, LT-39188 Diliauskų k.         | 57,9 / 52,8 | 59,0 / 53,7 | 55,2 / 49,8 | 62,7 / 57,4 |
| 163 | Ažuolų g. 4, LT-39188 Diliauskų k.         | 58,1 / 52,8 | 59,2 / 53,7 | 55,4 / 49,8 | 62,9 / 57,3 |
| 164 | Ažuolų g. 6, LT-39188 Diliauskų k.         | 58,3 / 52,8 | 59,4 / 53,7 | 55,7 / 49,8 | 63,1 / 57,3 |
| 165 | Ažuolų g. 8, LT-39188 Diliauskų k.         | 58,4 / 52,8 | 59,5 / 53,7 | 55,7 / 49,8 | 63,2 / 57,4 |
| 166 | Ažuolų g. 10, LT-39188 Diliauskų k.        | 58,2 / 52,3 | 59,3 / 53,2 | 55,5 / 49,3 | 63,0 / 56,9 |
| 167 | Ažuolų g. 12, LT-39188 Diliauskų k.        | 57,9 / 51,7 | 59,1 / 52,6 | 55,3 / 48,6 | 62,8 / 56,2 |
| 168 | Ažuolų g. 14, LT-39188 Diliauskų k.        | 57,9 / 51,9 | 59,0 / 52,7 | 55,2 / 48,7 | 62,7 / 56,3 |
| 169 | Ažuolų g. 16, LT-39188 Diliauskų k.        | 58,0 / 52,6 | 59,1 / 53,3 | 55,3 / 49,4 | 62,8 / 57,0 |
| 170 | Ažuolų g. 18, LT-39188 Diliauskų k.        | 58,3 / 53,2 | 59,4 / 53,9 | 55,6 / 50,0 | 63,1 / 57,6 |
| 171 | Ažuolų g. 20, LT-39188 Diliauskų k.        | 58,8 / 53,9 | 59,8 / 54,7 | 56,0 / 50,7 | 63,5 / 58,3 |
| 172 | Ažuolų g. 22, LT-39188 Diliauskų k.        | 59,2 / 54,5 | 60,2 / 55,3 | 56,4 / 51,3 | 63,9 / 59,0 |
| 173 | Ažuolų g. 24, LT-39188 Diliauskų k.        | 62,2 / 58,4 | 63,2 / 59,1 | 59,3 / 55,0 | 66,8 / 62,7 |
| 174 | Ažuolų g. 26, LT-39188 Diliauskų k.        | 62,2 / 57,8 | 63,2 / 58,5 | 59,3 / 54,4 | 66,8 / 62,1 |
| 175 | Ažuolų g. 28, LT-39188 Diliauskų k.        | 61,3 / 57,1 | 62,4 / 58,0 | 58,5 / 53,9 | 66,1 / 61,5 |
| 176 | Papyvesių g. 2, LT-39187 Papyvesių k.      | 61,2 / 55,6 | 62,2 / 56,4 | 58,3 / 52,4 | 65,8 / 60,0 |
| 177 | Papyvesių g. 4, LT-39187 Papyvesių k.      | 59,8 / 55,0 | 60,9 / 55,9 | 57,1 / 51,9 | 64,6 / 59,5 |
| 178 | Papyvesių g. 6, LT-39187 Papyvesių k.      | 59,9 / 54,6 | 61,0 / 55,6 | 57,2 / 51,5 | 64,7 / 59,1 |
| 179 | Papyvesių g. 8, LT-39187 Papyvesių k.      | 59,8 / 55,5 | 61,0 / 56,5 | 57,2 / 52,5 | 64,7 / 60,1 |
| 180 | Papyvesių g. 10, LT-39187 Papyvesių k.     | 58,4 / 53,3 | 59,6 / 54,4 | 55,8 / 50,3 | 63,3 / 57,9 |
| 181 | Papyvesių g. 12, LT-39187 Papyvesių k.     | 59,4 / 55,4 | 60,5 / 56,5 | 56,7 / 52,5 | 64,2 / 60,1 |
| 182 | Papyvesių g. 14, LT-39187 Papyvesių k.     | 59,7 / 55,5 | 60,9 / 56,5 | 57,0 / 52,6 | 64,5 / 60,1 |
| 183 | Papyvesių g. 16, LT-39187 Papyvesių k.     | 59,2 / 55,8 | 60,4 / 56,9 | 56,6 / 53,0 | 64,1 / 60,6 |
| 184 | Biržų g. 2, LT-39187 Papyvesių k.          | 57,7 / 55,7 | 58,9 / 56,9 | 55,1 / 53,1 | 62,6 / 60,6 |





**Sutartiniai žymėjimai**

9 Kelio kilometras

**Planuojami keliai**

- Kelio A10 asfalto krašto riba
- Jungiamųjų ir kitų kelių asfalto krašto riba
- Pėsčiųjų ir dviračių takai
- Planuojamas kelio sklypas
- išperkami pastatai
- Siūlomos triukšmo užtvoros

**Pastatai**

- Gyvenamieji
- Kiti
- Kelio A10 sklypai
- Sklypai
- Geležinkeliai

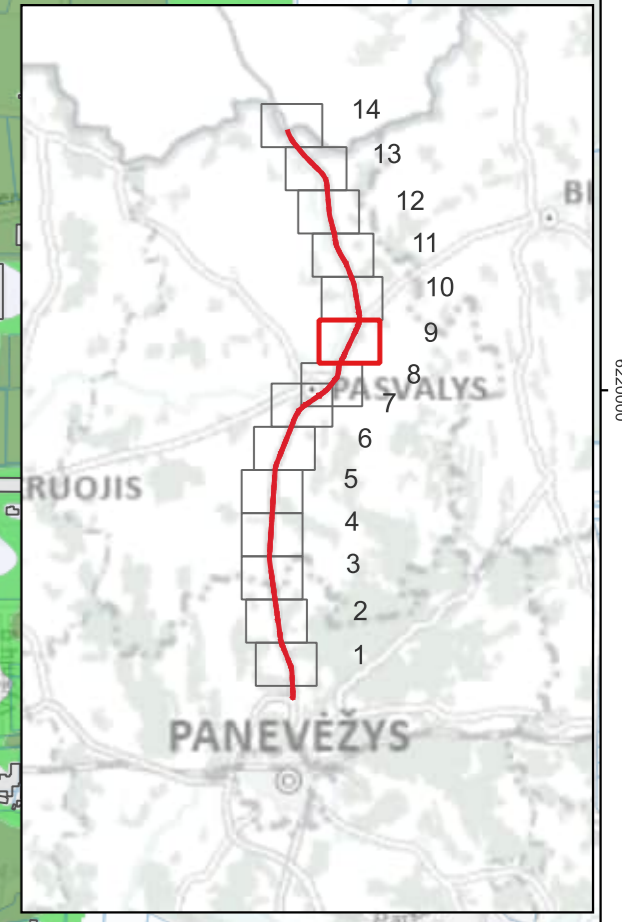
**Triukšmo lygis**

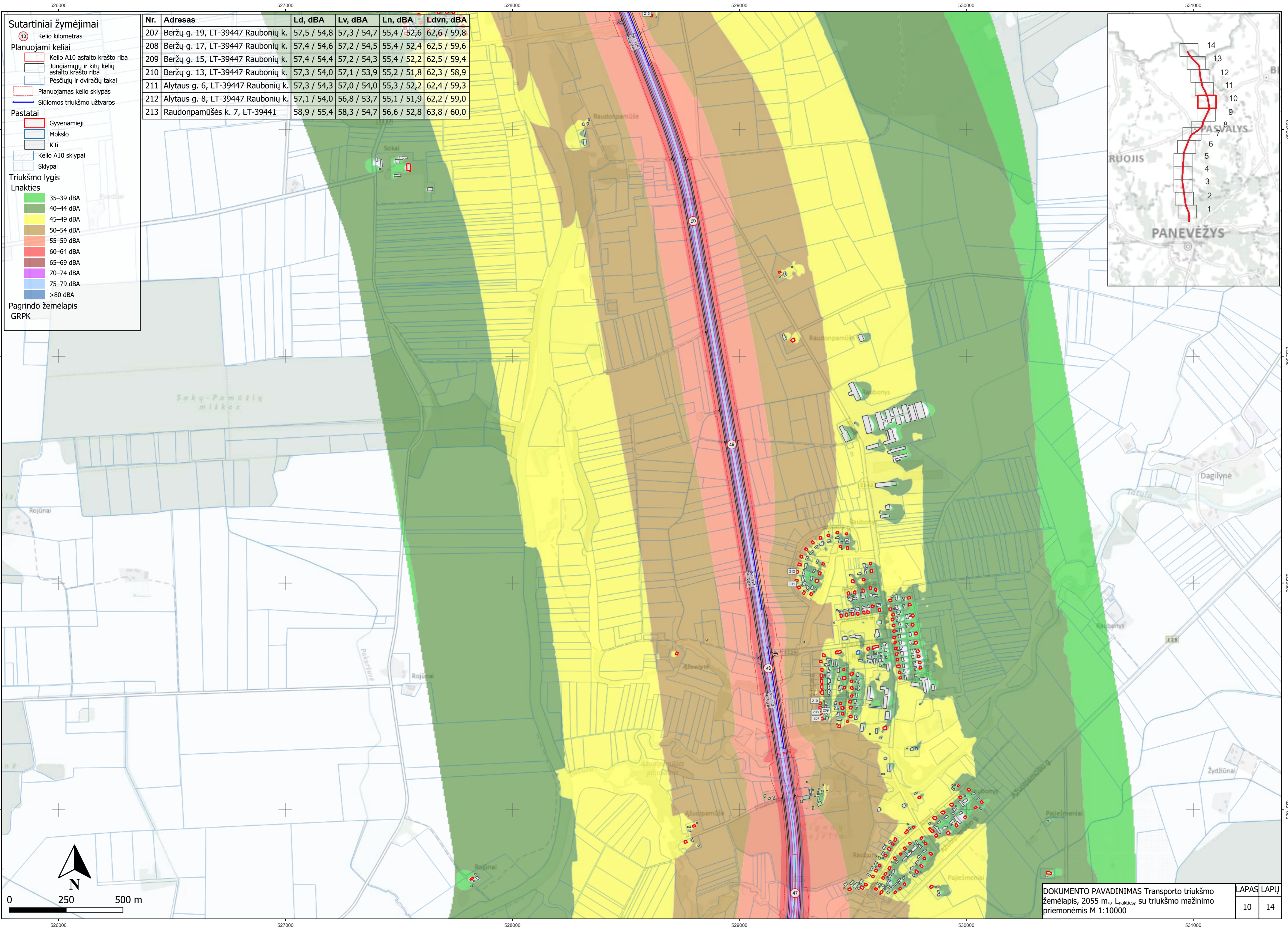
**Lnakties**

- 35–39 dBA
- 40–44 dBA
- 45–49 dBA
- 50–54 dBA
- 55–59 dBA
- 60–64 dBA
- 65–69 dBA
- 70–74 dBA
- 75–79 dBA
- >80 dBA

Pagrindo žemėlapis  
GRPK

| Nr. | Adresas                                     | Ld, dBA     | Lv, dBA     | Ln, dBA     | Ldvn, dBA   |
|-----|---|-------------|-------------|-------------|-------------|
| 185 | Ažuolpamūšės g. 6, LT-39187 Papyvesių k.    | 57,8 / 55,3 | 59,0 / 56,4 | 55,1 / 52,6 | 62,6 / 60,1 |
| 186 | Adampolio g. 2, LT-39187 Papyvesių k.       | 57,8 / 53,1 | 59,0 / 54,2 | 55,2 / 50,3 | 62,7 / 57,8 |
| 187 | Ažuolpamūšės g. 4, LT-39187 Papyvesių k.    | 59,2 / 56,0 | 60,3 / 57,1 | 56,5 / 53,1 | 64,0 / 60,7 |
| 188 | Ažuolpamūšės g. 2, LT-39187 Papyvesių k.    | 57,8 / 54,6 | 59,0 / 55,7 | 55,1 / 51,7 | 62,6 / 59,3 |
| 189 | Biržų g. 1, LT-39187 Papyvesių k.           | 60,5 / 53,8 | 61,6 / 54,5 | 57,8 / 50,2 | 65,3 / 58,0 |
| 190 | Adampolio g. 18, LT-39187 Papyvesių k.      | 58,7 / 52,1 | 59,7 / 53,1 | 55,8 / 49,0 | 63,3 / 56,6 |
| 191 | Adampolio g. 9, LT-39187 Papyvesių k.       | 58,3 / 52,0 | 59,6 / 53,0 | 55,8 / 49,0 | 63,2 / 56,6 |
| 192 | Adampolio g. 11, LT-39187 Papyvesių k.      | 58,3 / 51,9 | 59,5 / 53,0 | 55,7 / 48,9 | 63,2 / 56,5 |
| 193 | Adampolio g. 22, LT-39187 Papyvesių k.      | 59,2 / 52,6 | 60,4 / 53,5 | 56,6 / 49,4 | 64,1 / 57,1 |
| 194 | Biržų g. 8, LT-39187 Papyvesių k.           | 62,7 / 57,7 | 63,5 / 58,8 | 59,4 / 54,9 | 67,1 / 62,4 |
| 195 | Adampolio g. 24A, LT-39187 Papyvesių k.     | 59,5 / 53,0 | 60,7 / 53,9 | 56,9 / 49,9 | 64,4 / 57,5 |
| 196 | Adampolio g. 26, LT-39187                   | 59,1 / 52,0 | 60,2 / 52,7 | 56,4 / 48,6 | 63,9 / 56,3 |
| 197 | Adampolio g. 23, LT-39187 Papyvesių k.      | 57,8 / 53,6 | 59,0 / 54,7 | 55,2 / 50,8 | 62,7 / 58,3 |
| 198 | Biržų g. 10, LT-39187 Papyvesių k.          | 57,8 / 55,6 | 59,0 / 56,8 | 55,2 / 53,0 | 62,7 / 60,5 |
| 199 | Adampolio g. 27, LT-39187 Papyvesių k.      | 57,8 / 53,3 | 59,0 / 54,4 | 55,3 / 50,5 | 62,7 / 58,1 |
| 200 | Adampolio g. 30, LT-39187 Papyvesių k.      | 59,4 / 55,8 | 60,6 / 56,9 | 56,8 / 53,0 | 64,3 / 60,5 |
| 201 | Adampolio g. 29, LT-39187 Papyvesių k.      | 58,9 / 56,1 | 60,0 / 57,2 | 56,3 / 53,4 | 63,8 / 60,9 |
| 202 | Plytinės g. 4, LT-39449 Pajiešmenių k.      | 61,5 / 57,6 | 62,5 / 58,6 | 58,7 / 54,8 | 66,2 / 62,4 |
| 203 | Dvaro g. 2, LT-39448 Ažuolpamūšės k.        | 65,8 / 56,1 | 66,2 / 56,5 | 62,0 / 52,4 | 69,8 / 60,1 |
| 204 | Dvaro g. 3, LT-39448 Ažuolpamūšės k.        | 67,9 / 58,0 | 68,0 / 58,8 | 63,6 / 55,0 | 71,5 / 62,5 |
| 205 | Mūšos g. 1, LT-39448 Ažuolpamūšės k.        | 59,6 / 55,2 | 60,7 / 55,8 | 57,1 / 52,6 | 64,5 / 60,0 |
| 206 | Ažuolpamūšio g. 2B, LT-39449 Pajiešmenių k. | 61,7 / 57,3 | 62,5 / 57,8 | 59,0 / 54,5 | 66,4 / 62,0 |





**Sutartiniai žymėjimai**

- 10 Kelio kilometras

**Planuojami keliai**

- Kelio A10 asfalto krašto riba
- Jungiamųjų ir kitų kelių asfalto krašto riba
- Pėsčiųjų ir dviračių takai
- Planuojamas kelio skyrupas
- Siūlomos triukšmo užtvartos

**Pastatai**

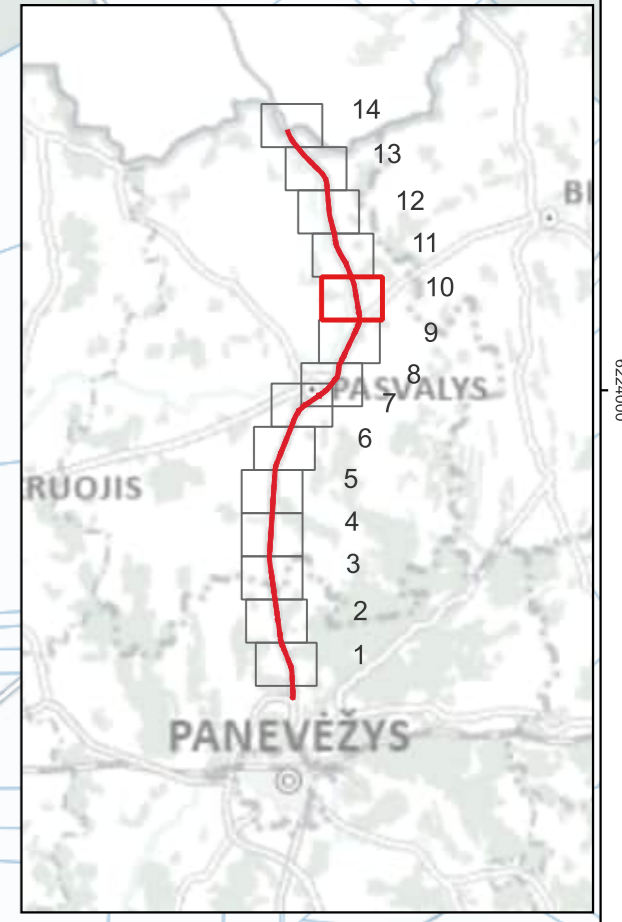
- Gyvenamieji
- Mokslų
- Kiti
- Kelio A10 skyrupai
- Skyrupai

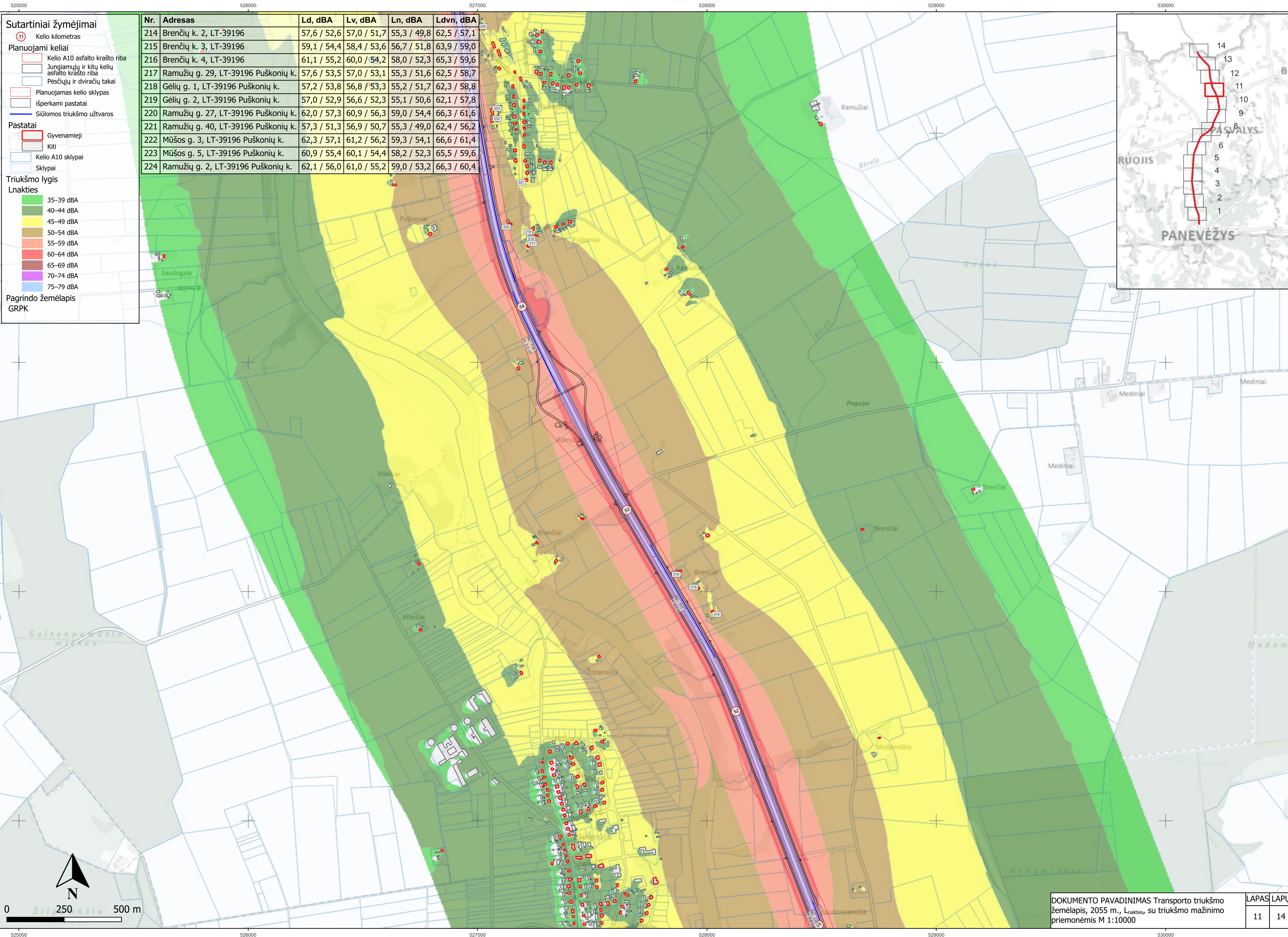
**Triukšmo lygis L<sub>night</sub>**

- 35–39 dBA
- 40–44 dBA
- 45–49 dBA
- 50–54 dBA
- 55–59 dBA
- 60–64 dBA
- 65–69 dBA
- 70–74 dBA
- 75–79 dBA
- >80 dBA

Pagrindo žemėlapis GRPK

| Nr. | Adresas                            | Ld, dBA     | Lv, dBA     | Ln, dBA     | Ldvn, dBA   |
|-----|------------------------------------|-------------|-------------|-------------|-------------|
| 207 | Beržų g. 19, LT-39447 Raubonių k.  | 57,5 / 54,8 | 57,3 / 54,7 | 55,4 / 52,6 | 62,6 / 59,8 |
| 208 | Beržų g. 17, LT-39447 Raubonių k.  | 57,4 / 54,6 | 57,2 / 54,5 | 55,4 / 52,4 | 62,5 / 59,6 |
| 209 | Beržų g. 15, LT-39447 Raubonių k.  | 57,4 / 54,4 | 57,2 / 54,3 | 55,4 / 52,4 | 62,5 / 59,4 |
| 210 | Beržų g. 13, LT-39447 Raubonių k.  | 57,3 / 54,0 | 57,1 / 53,9 | 55,2 / 51,8 | 62,3 / 58,9 |
| 211 | Alytaus g. 6, LT-39447 Raubonių k. | 57,3 / 54,3 | 57,0 / 54,0 | 55,3 / 52,2 | 62,4 / 59,3 |
| 212 | Alytaus g. 8, LT-39447 Raubonių k. | 57,1 / 54,0 | 56,8 / 53,7 | 55,1 / 51,9 | 62,2 / 59,0 |
| 213 | Raudonpamūšės k. 7, LT-39441       | 58,9 / 55,4 | 58,3 / 54,7 | 56,6 / 52,8 | 63,8 / 60,0 |





**Sutartiniai žymėjimai**

11 Kelio kilometras

**Planuojami keliai**

- Kelio A10 asfalto krašto riba
- Jungiamųjų ir kitų kelių asfalto krašto riba
- Pėsčiųjų ir dviračių takai
- Planuojamas kelio sklypas
- išperkami pastatai
- Siūlomos triukšmo užtvartos

**Pastatai**

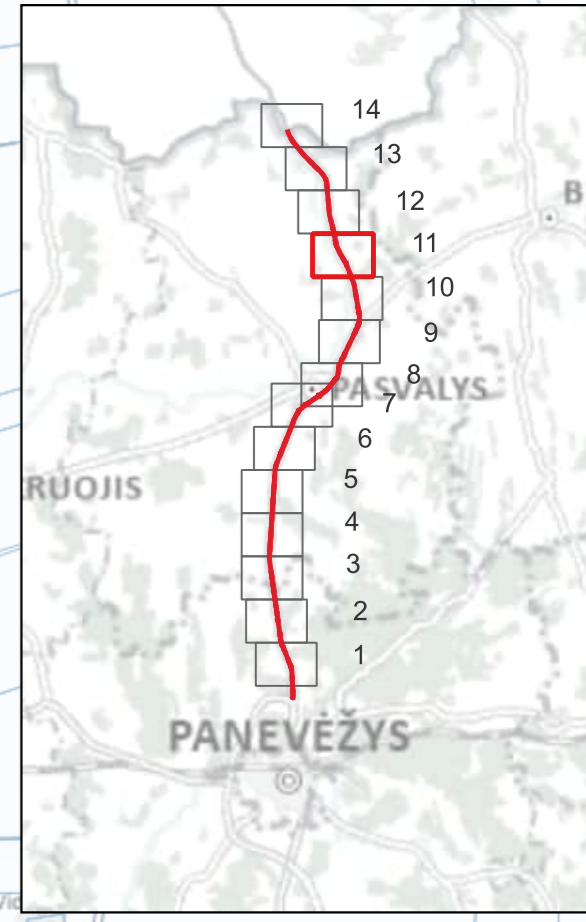
- Gyvenamieji
- Kiti
- Kelio A10 sklypai
- Sklypai

**Triukšmo lygis Lnakties**

- 35–39 dBA
- 40–44 dBA
- 45–49 dBA
- 50–54 dBA
- 55–59 dBA
- 60–64 dBA
- 65–69 dBA
- 70–74 dBA
- 75–79 dBA

Pagrindo žemėlapis GRPK

| Nr. | Adresas                             | Ld, dBA     | Lv, dBA     | Ln, dBA     | Ldvn, dBA   |
|-----|-------------------------------------|-------------|-------------|-------------|-------------|
| 214 | Brenčių k. 2, LT-39196              | 57,6 / 52,6 | 57,0 / 51,7 | 55,3 / 49,8 | 62,5 / 57,1 |
| 215 | Brenčių k. 3, LT-39196              | 59,1 / 54,4 | 58,4 / 53,6 | 56,7 / 51,8 | 63,9 / 59,0 |
| 216 | Brenčių k. 4, LT-39196              | 61,1 / 55,2 | 60,0 / 54,2 | 58,0 / 52,3 | 65,3 / 59,6 |
| 217 | Ramužių g. 29, LT-39196 Puškonių k. | 57,6 / 53,5 | 57,0 / 53,1 | 55,3 / 51,6 | 62,5 / 58,7 |
| 218 | Gėlių g. 1, LT-39196 Puškonių k.    | 57,2 / 53,8 | 56,8 / 53,3 | 55,2 / 51,7 | 62,3 / 58,8 |
| 219 | Gėlių g. 2, LT-39196 Puškonių k.    | 57,0 / 52,9 | 56,6 / 52,3 | 55,1 / 50,6 | 62,1 / 57,8 |
| 220 | Ramužių g. 27, LT-39196 Puškonių k. | 62,0 / 57,3 | 60,9 / 56,3 | 59,0 / 54,4 | 66,3 / 61,6 |
| 221 | Ramužių g. 40, LT-39196 Puškonių k. | 57,3 / 51,3 | 56,9 / 50,7 | 55,3 / 49,0 | 62,4 / 56,2 |
| 222 | Mūšos g. 3, LT-39196 Puškonių k.    | 62,3 / 57,1 | 61,2 / 56,2 | 59,3 / 54,1 | 66,6 / 61,4 |
| 223 | Mūšos g. 5, LT-39196 Puškonių k.    | 60,9 / 55,4 | 60,1 / 54,4 | 58,2 / 52,3 | 65,5 / 59,6 |
| 224 | Ramužių g. 2, LT-39196 Puškonių k.  | 62,1 / 56,0 | 61,0 / 55,2 | 59,0 / 53,2 | 66,3 / 60,4 |



**Sutartiniai žymėjimai**

12 Kelio kilometras

**Planuojami keliai**

- Kelio A10 asfalto krašto riba
- Jungiamųjų ir kitų kelių asfalto krašto riba
- Pėsčiųjų ir dviračių takai
- Planuojamas kelio sklypas
- išperkami pastatai
- Siūlomos triukšmo užtvartos

**Pastatai**

- Gyvenamieji
- Mokslų
- Kiti
- Administracinės ribos
- Kelio A10 sklypai
- Sklypai

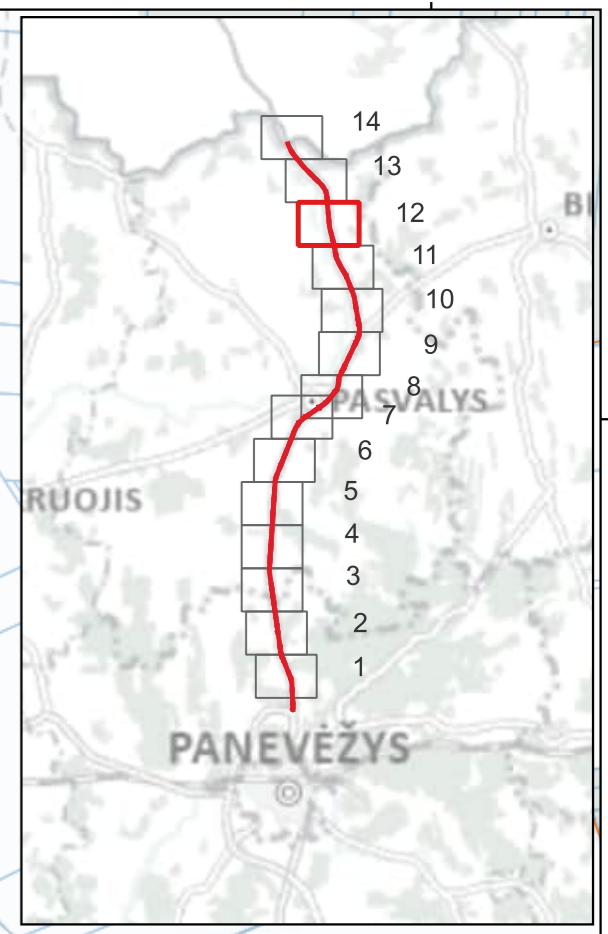
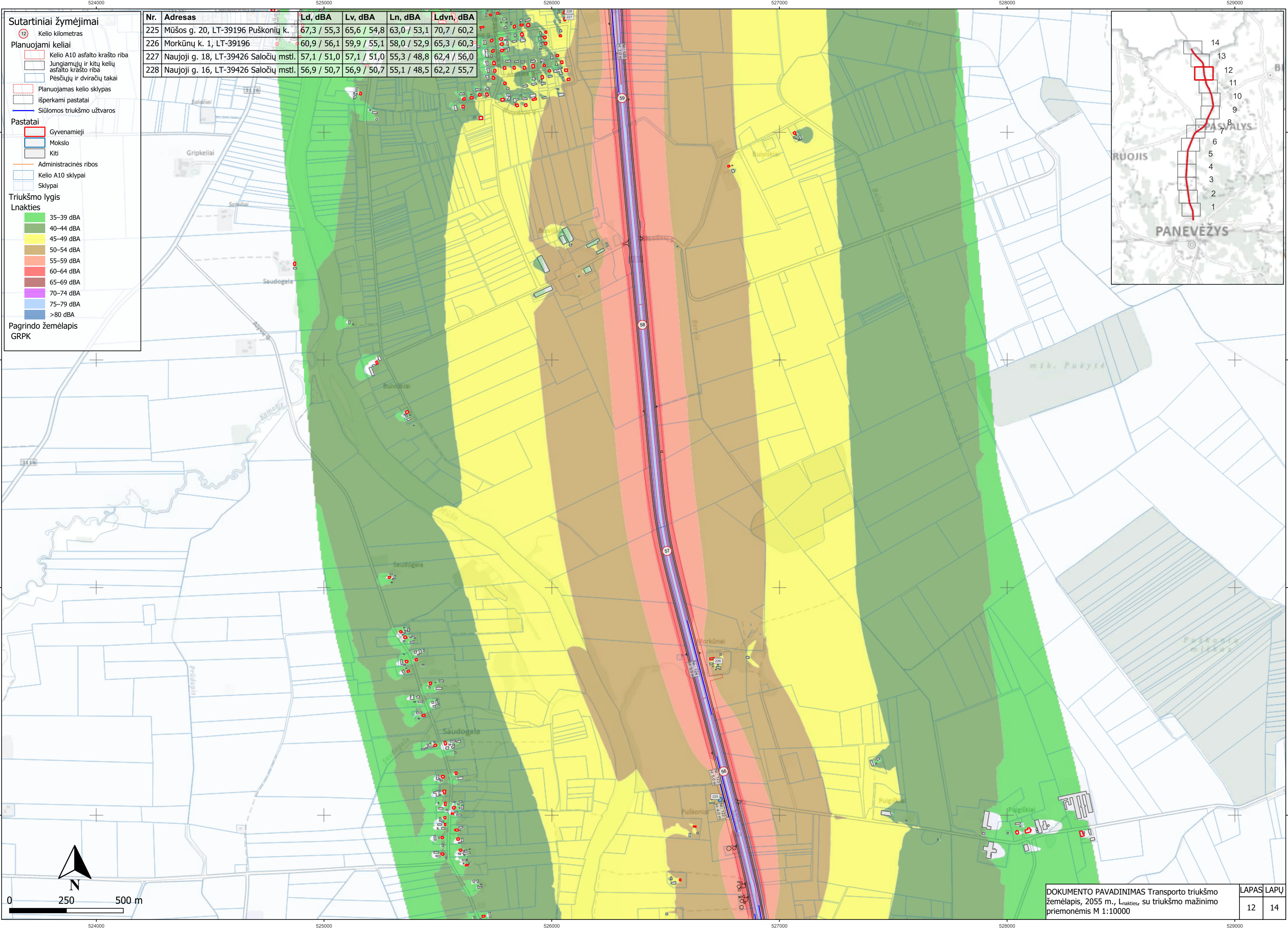
**Triukšmo lygis**

**Lnakties**

- 35–39 dBA
- 40–44 dBA
- 45–49 dBA
- 50–54 dBA
- 55–59 dBA
- 60–64 dBA
- 65–69 dBA
- 70–74 dBA
- 75–79 dBA
- >80 dBA

Pagrindo žemėlapis GRPK

| Nr. | Adresas                               | Ld, dBA     | Lv, dBA     | Ln, dBA     | Ldvn, dBA   |
|-----|---------------------------------------|-------------|-------------|-------------|-------------|
| 225 | Mūšos g. 20, LT-39196 Puškonių k.     | 67,3 / 55,3 | 65,6 / 54,8 | 63,0 / 53,1 | 70,7 / 60,2 |
| 226 | Morkūnų k. 1, LT-39196                | 60,9 / 56,1 | 59,9 / 55,1 | 58,0 / 52,9 | 65,3 / 60,3 |
| 227 | Naujoji g. 18, LT-39426 Saločių mstl. | 57,1 / 51,0 | 57,1 / 51,0 | 55,3 / 48,8 | 62,4 / 56,0 |
| 228 | Naujoji g. 16, LT-39426 Saločių mstl. | 56,9 / 50,7 | 56,9 / 50,7 | 55,1 / 48,5 | 62,2 / 55,7 |



**Sutartiniai žymėjimai**

13 Kelio kilometras

**Planuojami keliai**

- Kelio A10 asfalto krašto riba
- Jungiamųjų ir kitų kelių asfalto krašto riba
- Pėsčiųjų ir dviračių takai
- Planuojamas kelio sklypas
- išperkami pastatai
- Siūlomos triukšmo užtvartos

**Pastatai**

- Gyvenamieji
- Gydymo
- Mokslų
- Kiti
- Kelio A10 sklypai
- Sklypai

**Triukšmo lygis**


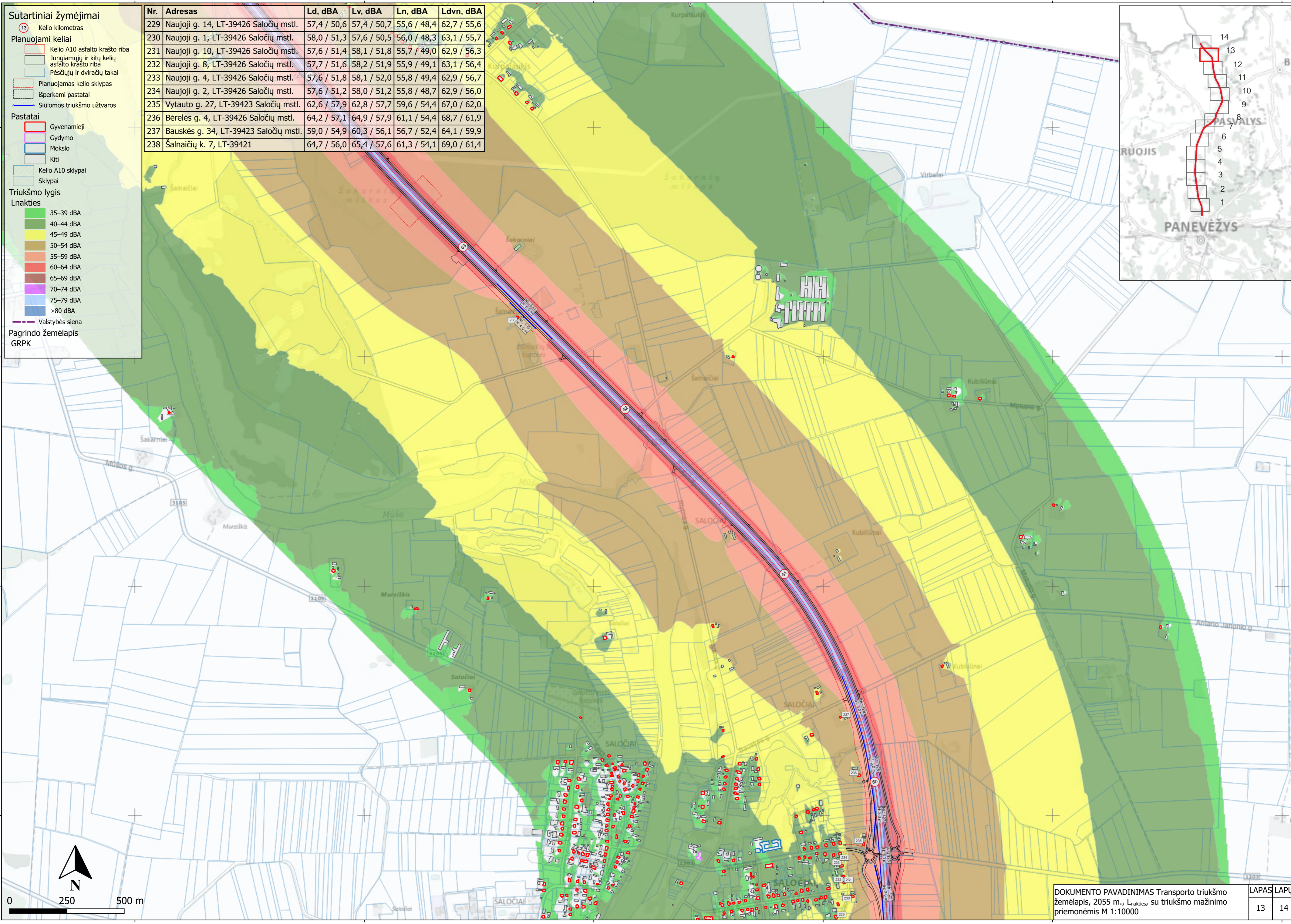
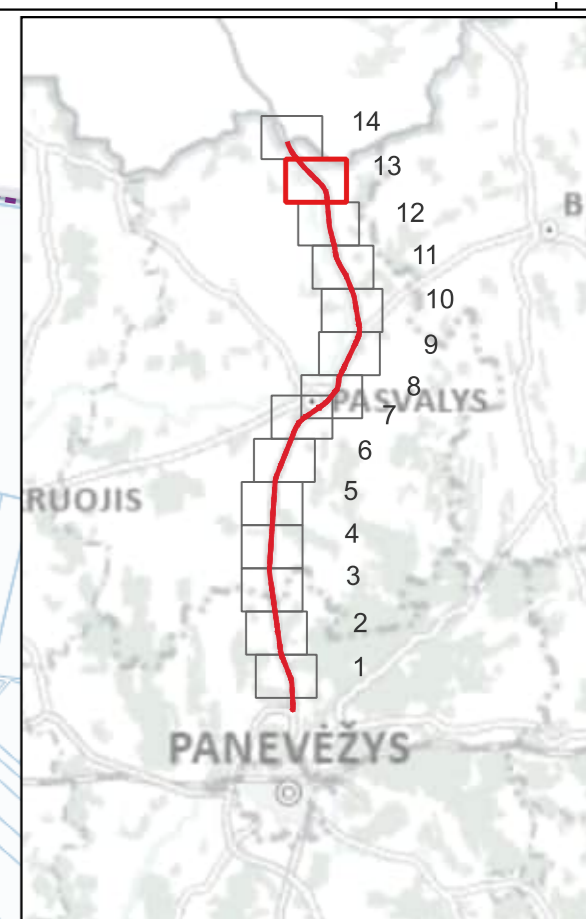
**Lnakties**

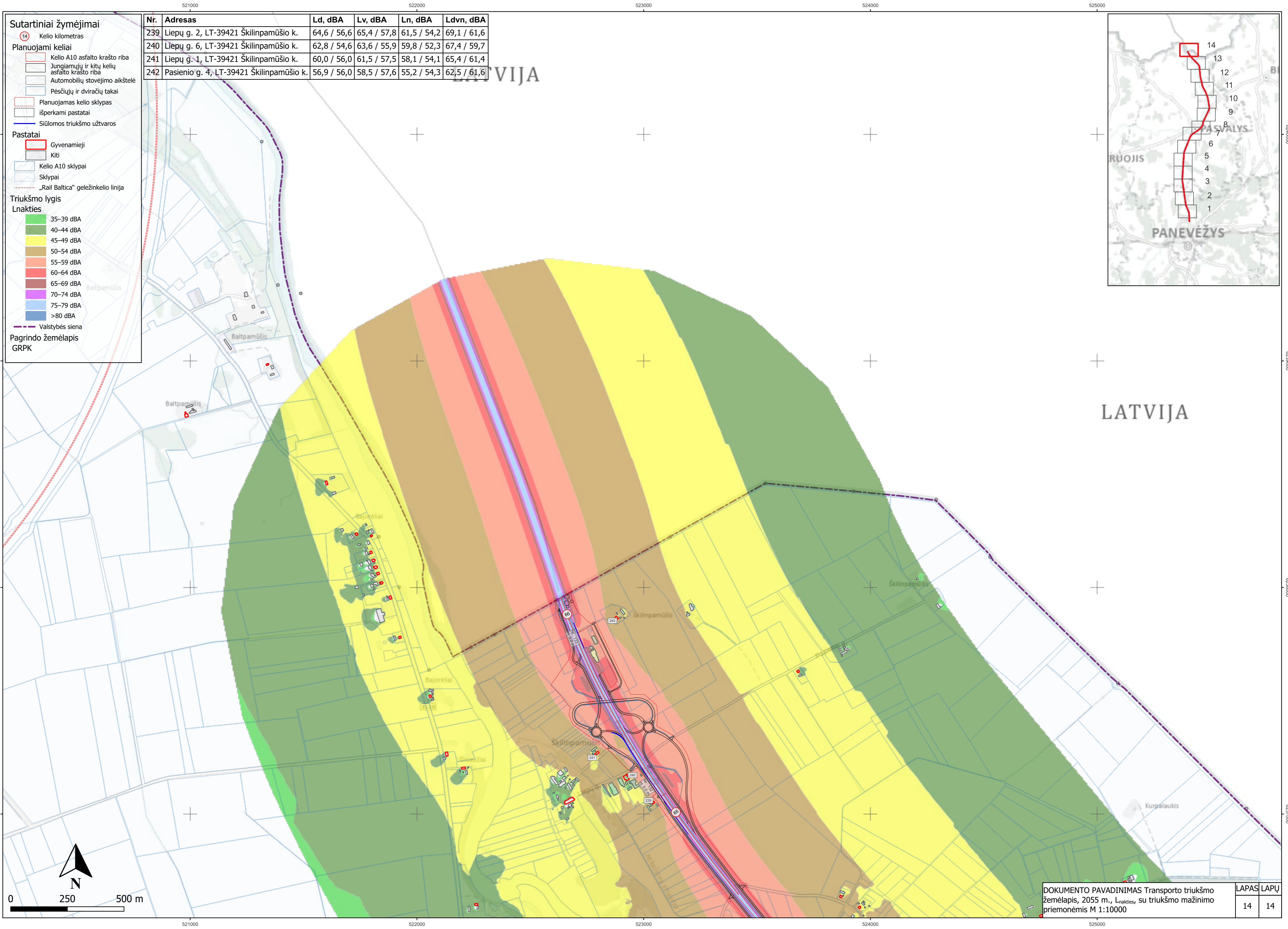
- 35–39 dBA
- 40–44 dBA
- 45–49 dBA
- 50–54 dBA
- 55–59 dBA
- 60–64 dBA
- 65–69 dBA
- 70–74 dBA
- 75–79 dBA
- >80 dBA

Valstybės siena

Pagrindo žemėlapis GRPK

| Nr. | Adresas                               | Ld, dBA     | Lv, dBA     | Ln, dBA     | Ldvn, dBA   |
|-----|---------------------------------------|-------------|-------------|-------------|-------------|
| 229 | Naujoji g. 14, LT-39426 Saločių mstl. | 57,4 / 50,6 | 57,4 / 50,7 | 55,6 / 48,4 | 62,7 / 55,6 |
| 230 | Naujoji g. 1, LT-39426 Saločių mstl.  | 58,0 / 51,3 | 57,6 / 50,5 | 56,0 / 48,3 | 63,1 / 55,7 |
| 231 | Naujoji g. 10, LT-39426 Saločių mstl. | 57,6 / 51,4 | 58,1 / 51,8 | 55,7 / 49,0 | 62,9 / 56,3 |
| 232 | Naujoji g. 8, LT-39426 Saločių mstl.  | 57,7 / 51,6 | 58,2 / 51,9 | 55,9 / 49,1 | 63,1 / 56,4 |
| 233 | Naujoji g. 4, LT-39426 Saločių mstl.  | 57,6 / 51,8 | 58,1 / 52,0 | 55,8 / 49,4 | 62,9 / 56,7 |
| 234 | Naujoji g. 2, LT-39426 Saločių mstl.  | 57,6 / 51,2 | 58,0 / 51,2 | 55,8 / 48,7 | 62,9 / 56,0 |
| 235 | Vytauto g. 27, LT-39423 Saločių mstl. | 62,6 / 57,9 | 62,8 / 57,7 | 59,6 / 54,4 | 67,0 / 62,0 |
| 236 | Bėrelės g. 4, LT-39426 Saločių mstl.  | 64,2 / 57,1 | 64,9 / 57,9 | 61,1 / 54,4 | 68,7 / 61,9 |
| 237 | Bauskės g. 34, LT-39423 Saločių mstl. | 59,0 / 54,9 | 60,3 / 56,1 | 56,7 / 52,4 | 64,1 / 59,9 |
| 238 | Šalnaičių k. 7, LT-39421              | 64,7 / 56,0 | 65,4 / 57,6 | 61,3 / 54,1 | 69,0 / 61,4 |





**Sutartiniai žymėjimai**

14 Kelio kilometras

**Planuojami keliai**

- Kelio A10 asfalto krašto riba
- Jungiamųjų ir kitų kelių asfalto krašto riba
- Automobilių stovėjimo aikštelė
- Pėsčiųjų ir dviračių takai
- Planuojamas kelio sklypas
- išperkami pastatai
- Siūlomos triukšmo užtvartos

**Pastatai**

- Gyvenamieji
- Kiti
- Kelio A10 sklypai
- Sklypai
- „Rail Baltica“ geležinkelio linija

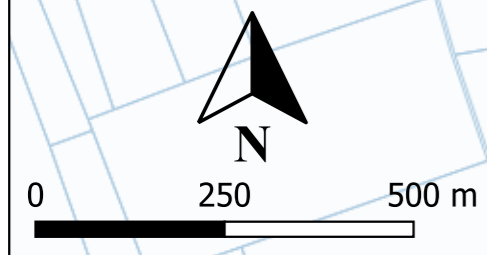
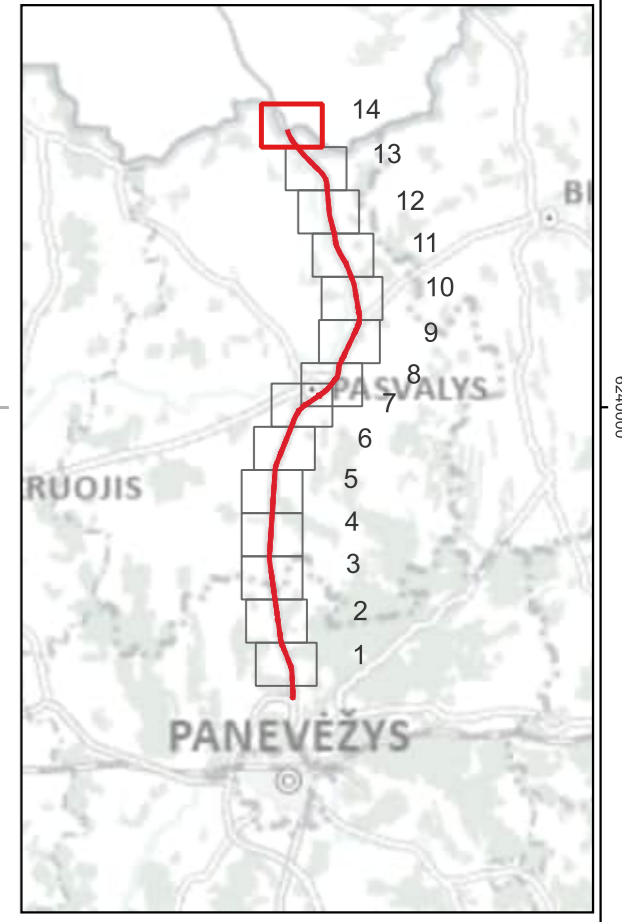
**Triukšmo lygis Lnakties**

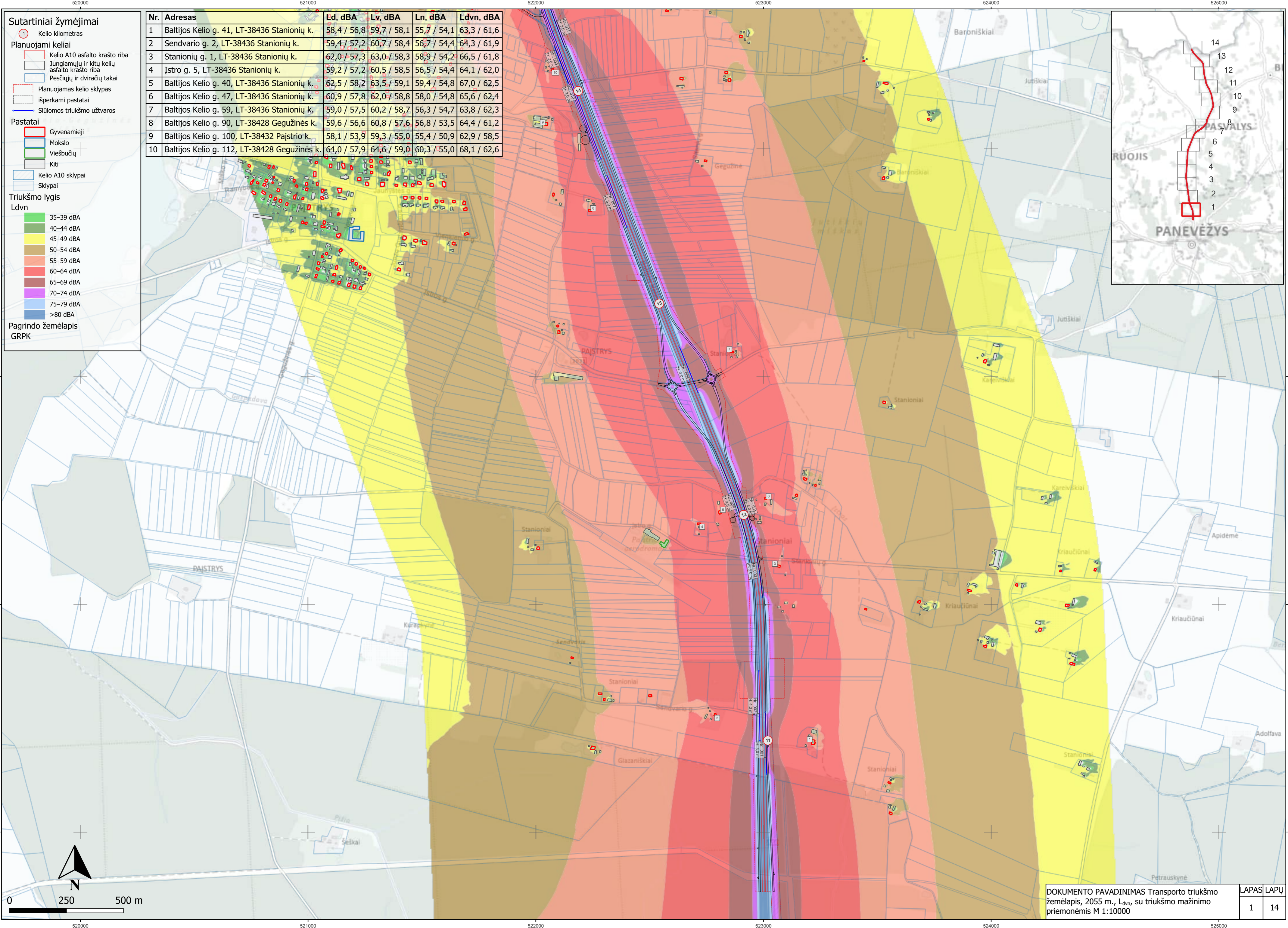
- 35–39 dBA
- 40–44 dBA
- 45–49 dBA
- 50–54 dBA
- 55–59 dBA
- 60–64 dBA
- 65–69 dBA
- 70–74 dBA
- 75–79 dBA
- >80 dBA

Valstybės siena

Pagrindo žemėlapis GRPK

| Nr. | Adresas                                  | Ld, dBA     | Lv, dBA     | Ln, dBA     | Ldvn, dBA   |
|-----|--|-------------|-------------|-------------|-------------|
| 239 | Liepų g. 2, LT-39421 Škilinпамūšio k.    | 64,6 / 56,6 | 65,4 / 57,8 | 61,5 / 54,2 | 69,1 / 61,6 |
| 240 | Liepų g. 6, LT-39421 Škilinпамūšio k.    | 62,8 / 54,6 | 63,6 / 55,9 | 59,8 / 52,3 | 67,4 / 59,7 |
| 241 | Liepų g. 1, LT-39421 Škilinпамūšio k.    | 60,0 / 56,0 | 61,5 / 57,5 | 58,1 / 54,1 | 65,4 / 61,4 |
| 242 | Pasienio g. 4, LT-39421 Škilinпамūšio k. | 56,9 / 56,0 | 58,5 / 57,6 | 55,2 / 54,3 | 62,5 / 61,6 |





**Sutartiniai žymėjimai**

1 Kelio kilometras

**Planuojami keliai**

- Kelio A10 asfalto krašto riba
- Jungiamųjų ir kitų kelių asfalto krašto riba
- Pėsčiųjų ir dviračių takai
- Planuojamas kelio sklypas
- išperkami pastatai
- Siūlomos triukšmo užtvaros

**Pastatai**

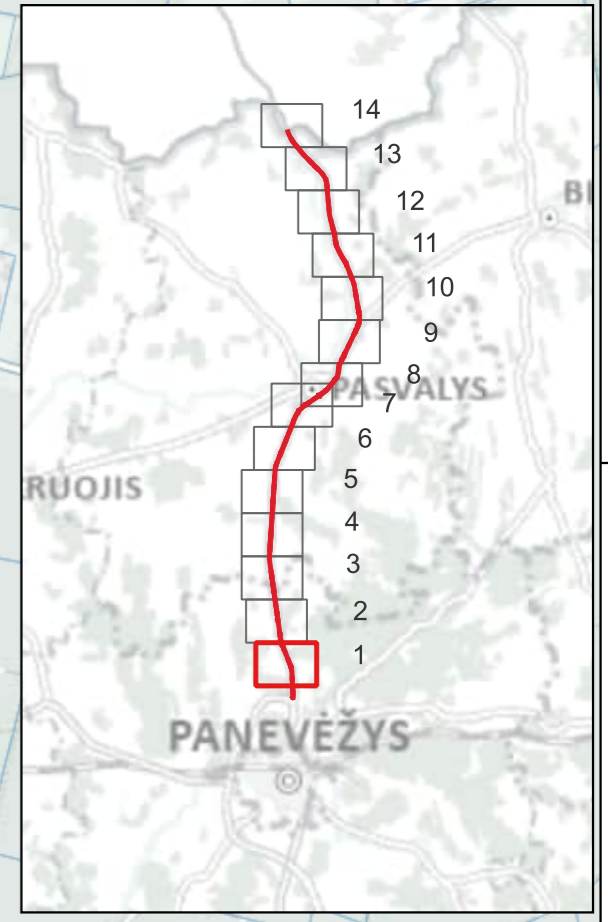
- Gyvenamieji
- Mokslų
- Viešbučių
- Kiti
- Kelio A10 sklypai
- Sklypai

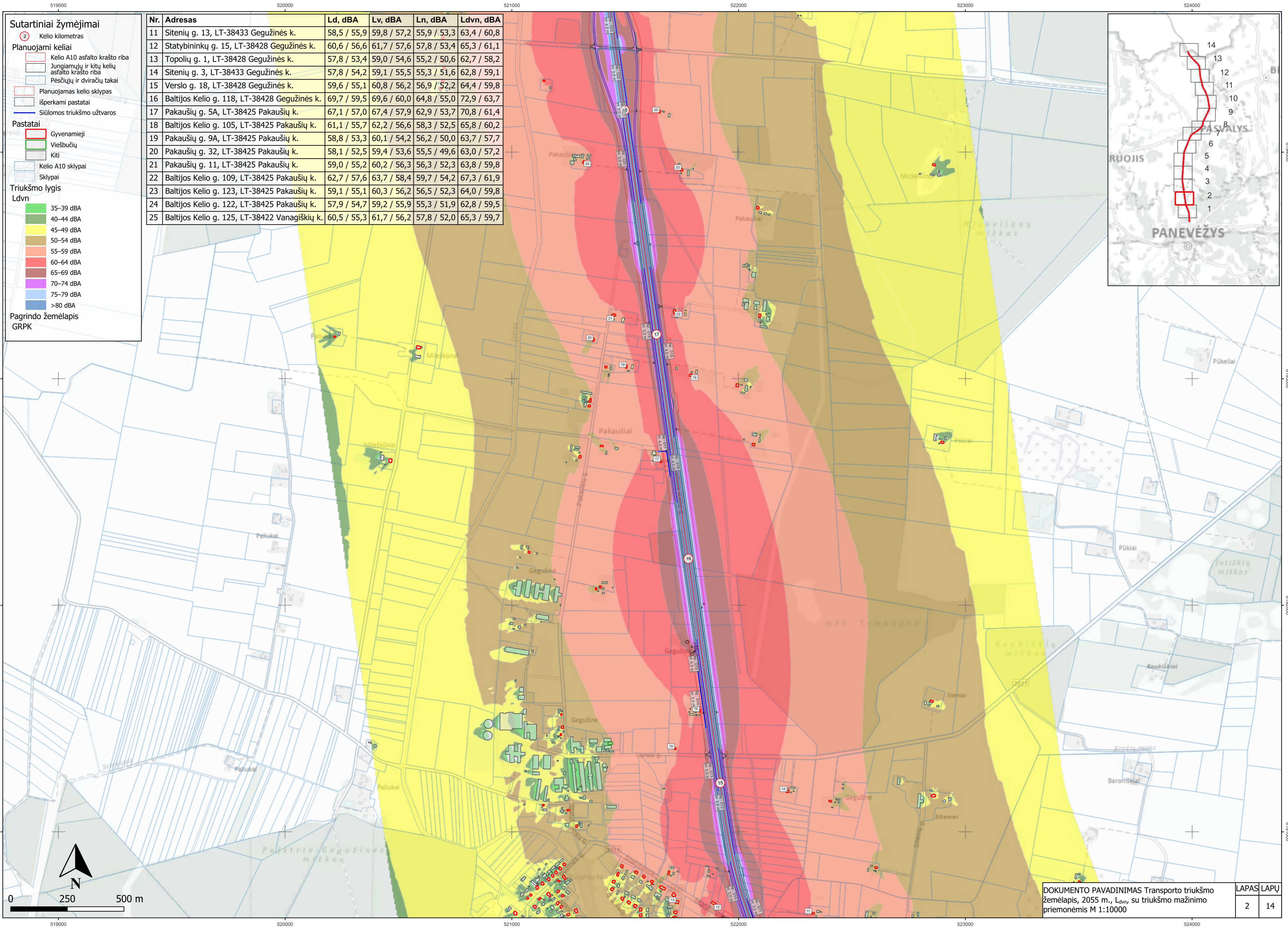
**Triukšmo lygis Ldvn**

- 35–39 dBA
- 40–44 dBA
- 45–49 dBA
- 50–54 dBA
- 55–59 dBA
- 60–64 dBA
- 65–69 dBA
- 70–74 dBA
- 75–79 dBA
- >80 dBA

Pagrindo žemėlapis GRPK

| Nr. | Adresas                                      | Ld, dBA     | Lv, dBA     | Ln, dBA     | Ldvn, dBA   |
|-----|--|-------------|-------------|-------------|-------------|
| 1   | Baltijos Kelio g. 41, LT-38436 Stanionių k.  | 58,4 / 56,8 | 59,7 / 58,1 | 55,7 / 54,1 | 63,3 / 61,6 |
| 2   | Sendvario g. 2, LT-38436 Stanionių k.        | 59,4 / 57,2 | 60,7 / 58,4 | 56,7 / 54,4 | 64,3 / 61,9 |
| 3   | Stanionių g. 1, LT-38436 Stanionių k.        | 62,0 / 57,3 | 63,0 / 58,3 | 58,9 / 54,2 | 66,5 / 61,8 |
| 4   | Įstro g. 5, LT-38436 Stanionių k.            | 59,2 / 57,2 | 60,5 / 58,5 | 56,5 / 54,4 | 64,1 / 62,0 |
| 5   | Baltijos Kelio g. 40, LT-38436 Stanionių k.  | 62,5 / 58,2 | 63,5 / 59,1 | 59,4 / 54,8 | 67,0 / 62,5 |
| 6   | Baltijos Kelio g. 47, LT-38436 Stanionių k.  | 60,9 / 57,8 | 62,0 / 58,8 | 58,0 / 54,8 | 65,6 / 62,4 |
| 7   | Baltijos Kelio g. 59, LT-38436 Stanionių k.  | 59,0 / 57,5 | 60,2 / 58,7 | 56,3 / 54,7 | 63,8 / 62,3 |
| 8   | Baltijos Kelio g. 90, LT-38428 Gegužinės k.  | 59,6 / 56,6 | 60,8 / 57,6 | 56,8 / 53,5 | 64,4 / 61,2 |
| 9   | Baltijos Kelio g. 100, LT-38432 Pajstrio k.  | 58,1 / 53,9 | 59,3 / 55,0 | 55,4 / 50,9 | 62,9 / 58,5 |
| 10  | Baltijos Kelio g. 112, LT-38428 Gegužinės k. | 64,0 / 57,9 | 64,6 / 59,0 | 60,3 / 55,0 | 68,1 / 62,6 |





**Sutartiniai žymėjimai**

② Kelio kilometras

**Planuojami keliai**

- Kelio A10 asfalto krašto riba
- Jungiamųjų ir kitų kelių asfalto krašto riba
- Pėsčiųjų ir dviračių takai
- Planuojamas kelio sklypas
- išperkami pastatai
- Siūlomoms triukšmo užtvaroms

**Pastatai**

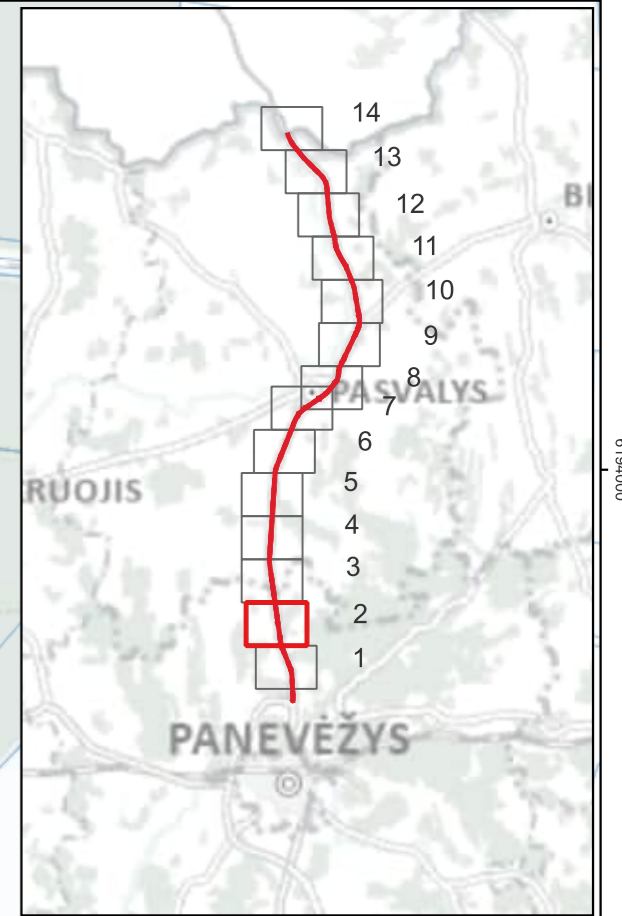
- Gyvenamieji
- Viešbučių
- Kiti
- Kelio A10 sklypai
- Sklypai

**Triukšmo lygis Ldvn**

- 35–39 dBA
- 40–44 dBA
- 45–49 dBA
- 50–54 dBA
- 55–59 dBA
- 60–64 dBA
- 65–69 dBA
- 70–74 dBA
- 75–79 dBA
- >80 dBA

Pagrindo žemėlapis GRPK

| Nr. | Adresas                                       | Ld, dBA     | Lv, dBA     | Ln, dBA     | Ldvn, dBA   |
|-----|---|-------------|-------------|-------------|-------------|
| 11  | Sitenių g. 13, LT-38433 Gegužinės k.          | 58,5 / 55,9 | 59,8 / 57,2 | 55,9 / 53,3 | 63,4 / 60,8 |
| 12  | Statybininkų g. 15, LT-38428 Gegužinės k.     | 60,6 / 56,6 | 61,7 / 57,6 | 57,8 / 53,4 | 65,3 / 61,1 |
| 13  | Topolių g. 1, LT-38428 Gegužinės k.           | 57,8 / 53,4 | 59,0 / 54,6 | 55,2 / 50,6 | 62,7 / 58,2 |
| 14  | Sitenių g. 3, LT-38433 Gegužinės k.           | 57,8 / 54,2 | 59,1 / 55,5 | 55,3 / 51,6 | 62,8 / 59,1 |
| 15  | Verslo g. 18, LT-38428 Gegužinės k.           | 59,6 / 55,1 | 60,8 / 56,2 | 56,9 / 52,2 | 64,4 / 59,8 |
| 16  | Baltijos Kelio g. 118, LT-38428 Gegužinės k.  | 69,7 / 59,5 | 69,6 / 60,0 | 64,8 / 55,0 | 72,9 / 63,7 |
| 17  | Pakaušių g. 5A, LT-38425 Pakaušių k.          | 67,1 / 57,0 | 67,4 / 57,9 | 62,9 / 53,7 | 70,8 / 61,4 |
| 18  | Baltijos Kelio g. 105, LT-38425 Pakaušių k.   | 61,1 / 55,7 | 62,2 / 56,6 | 58,3 / 52,5 | 65,8 / 60,2 |
| 19  | Pakaušių g. 9A, LT-38425 Pakaušių k.          | 58,8 / 53,3 | 60,1 / 54,2 | 56,2 / 50,0 | 63,7 / 57,7 |
| 20  | Pakaušių g. 32, LT-38425 Pakaušių k.          | 58,1 / 52,5 | 59,4 / 53,6 | 55,5 / 49,6 | 63,0 / 57,2 |
| 21  | Pakaušių g. 11, LT-38425 Pakaušių k.          | 59,0 / 55,2 | 60,2 / 56,3 | 56,3 / 52,3 | 63,8 / 59,8 |
| 22  | Baltijos Kelio g. 109, LT-38425 Pakaušių k.   | 62,7 / 57,6 | 63,7 / 58,4 | 59,7 / 54,2 | 67,3 / 61,9 |
| 23  | Baltijos Kelio g. 123, LT-38425 Pakaušių k.   | 59,1 / 55,1 | 60,3 / 56,2 | 56,5 / 52,3 | 64,0 / 59,8 |
| 24  | Baltijos Kelio g. 122, LT-38425 Pakaušių k.   | 57,9 / 54,7 | 59,2 / 55,9 | 55,3 / 51,9 | 62,8 / 59,5 |
| 25  | Baltijos Kelio g. 125, LT-38422 Vanagiškių k. | 60,5 / 55,3 | 61,7 / 56,2 | 57,8 / 52,0 | 65,3 / 59,7 |



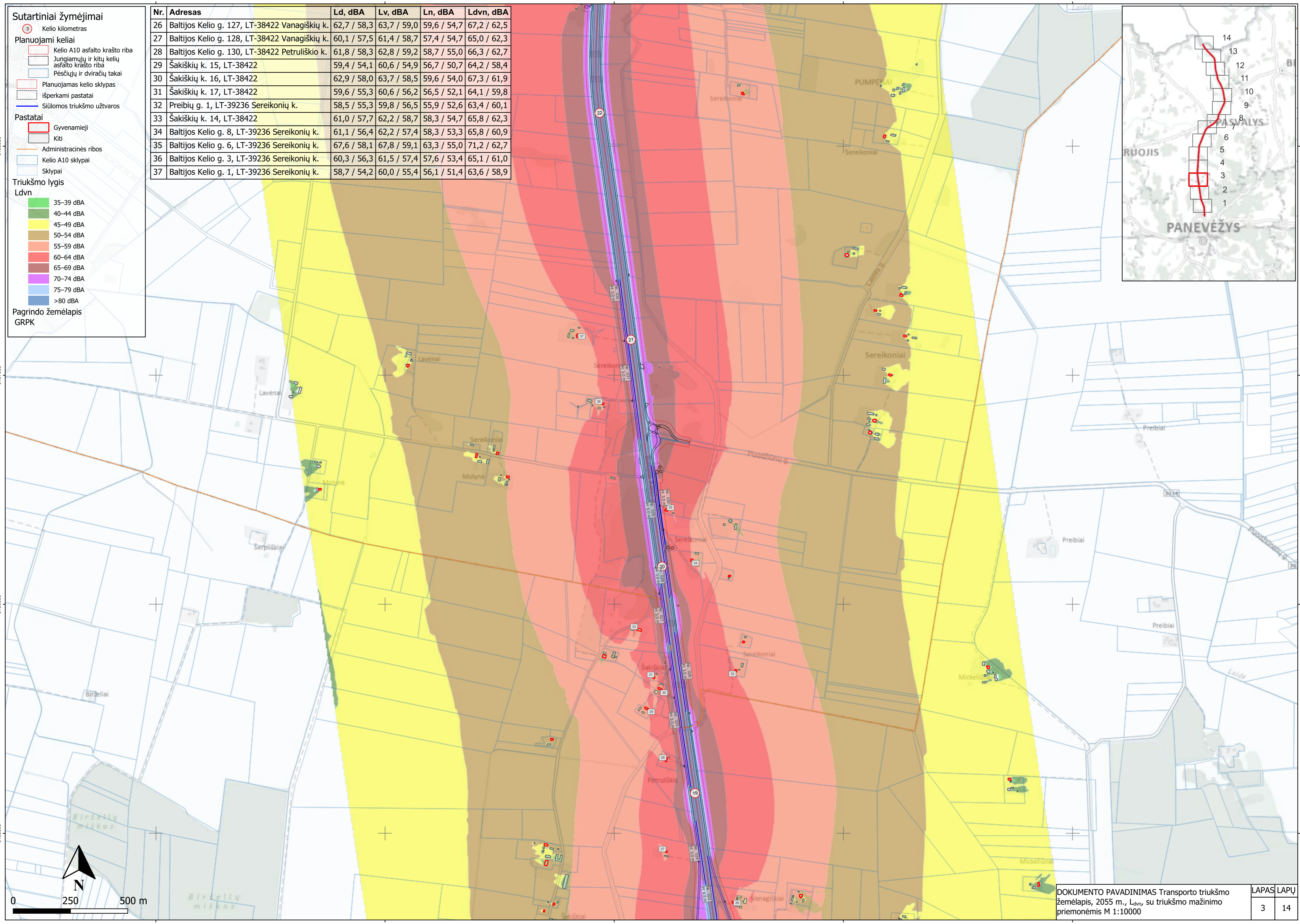
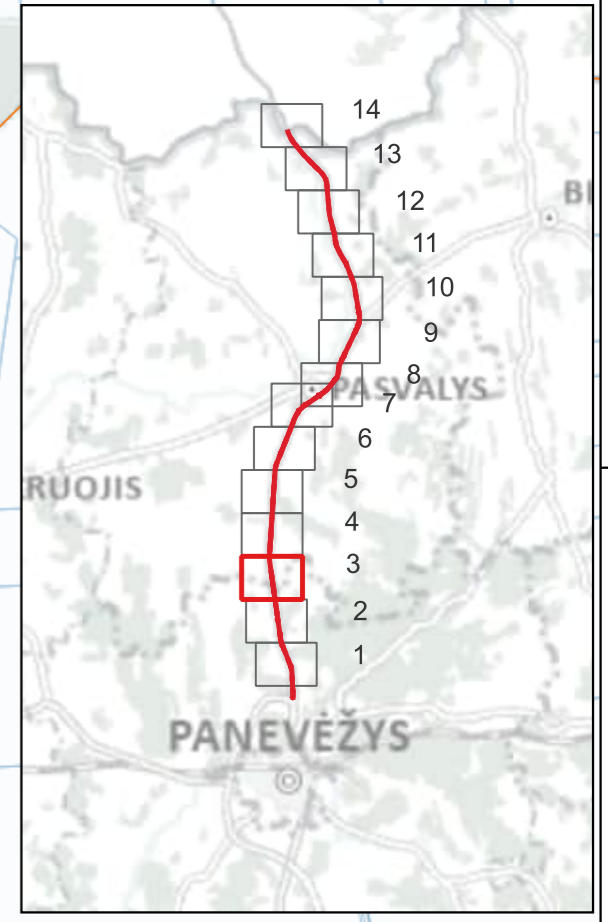
### Sutartiniai žymėjimai

- 3 Kelio kilometras
- Planuojami keliai
  - Kelio A10 asfalto krašto riba
  - Jungiamųjų ir kitų kelių asfalto krašto riba
  - Pėsčiųjų ir dviračių takai
  - Planuojamas kelio sklypas
  - išperkami pastatai
  - Siūlomos triukšmo užtvartos
- Pastatai
  - Gyvenamieji
  - Kiti
  - Administracinės ribos
  - Kelio A10 sklypai
  - Sklypai

- Triukšmo lygis L<sub>dvn</sub>
  - 35–39 dBA
  - 40–44 dBA
  - 45–49 dBA
  - 50–54 dBA
  - 55–59 dBA
  - 60–64 dBA
  - 65–69 dBA
  - 70–74 dBA
  - 75–79 dBA
  - >80 dBA

Pagrindo žemėlapis GRPK

| Nr. | Adresas   | Ld, dBA     | Lv, dBA     | Ln, dBA     | Ldvn, dBA   |
|-----|---|-------------|-------------|-------------|-------------|
| 26  | Baltijos Kelio g. 127, LT-38422 Vanagiškių k.   | 62,7 / 58,3 | 63,7 / 59,0 | 59,6 / 54,7 | 67,2 / 62,5 |
| 27  | Baltijos Kelio g. 128, LT-38422 Vanagiškių k.   | 60,1 / 57,5 | 61,4 / 58,7 | 57,4 / 54,7 | 65,0 / 62,3 |
| 28  | Baltijos Kelio g. 130, LT-38422 Petruikiškio k. | 61,8 / 58,3 | 62,8 / 59,2 | 58,7 / 55,0 | 66,3 / 62,7 |
| 29  | Šakiškių k. 15, LT-38422                        | 59,4 / 54,1 | 60,6 / 54,9 | 56,7 / 50,7 | 64,2 / 58,4 |
| 30  | Šakiškių k. 16, LT-38422                        | 62,9 / 58,0 | 63,7 / 58,5 | 59,6 / 54,0 | 67,3 / 61,9 |
| 31  | Šakiškių k. 17, LT-38422                        | 59,6 / 55,3 | 60,6 / 56,2 | 56,5 / 52,1 | 64,1 / 59,8 |
| 32  | Preibių g. 1, LT-39236 Sereikonių k.            | 58,5 / 55,3 | 59,8 / 56,5 | 55,9 / 52,6 | 63,4 / 60,1 |
| 33  | Šakiškių k. 14, LT-38422                        | 61,0 / 57,7 | 62,2 / 58,7 | 58,3 / 54,7 | 65,8 / 62,3 |
| 34  | Baltijos Kelio g. 8, LT-39236 Sereikonių k.     | 61,1 / 56,4 | 62,2 / 57,4 | 58,3 / 53,3 | 65,8 / 60,9 |
| 35  | Baltijos Kelio g. 6, LT-39236 Sereikonių k.     | 67,6 / 58,1 | 67,8 / 59,1 | 63,3 / 55,0 | 71,2 / 62,7 |
| 36  | Baltijos Kelio g. 3, LT-39236 Sereikonių k.     | 60,3 / 56,3 | 61,5 / 57,4 | 57,6 / 53,4 | 65,1 / 61,0 |
| 37  | Baltijos Kelio g. 1, LT-39236 Sereikonių k.     | 58,7 / 54,2 | 60,0 / 55,4 | 56,1 / 51,4 | 63,6 / 58,9 |



0 250 500 m

**Sutartiniai žymėjimai**

4 Kelio kilometras

**Planuojami keliai**

- Kelio A10 asfalto krašto riba
- Jungiamųjų ir kitų kelių asfalto krašto riba
- Pėsčiųjų ir dviračių takai
- Planuojamas kelio sklypas
- išperkami pastatai
- Siūlomos triukšmo užtvartos

**Pastatai**

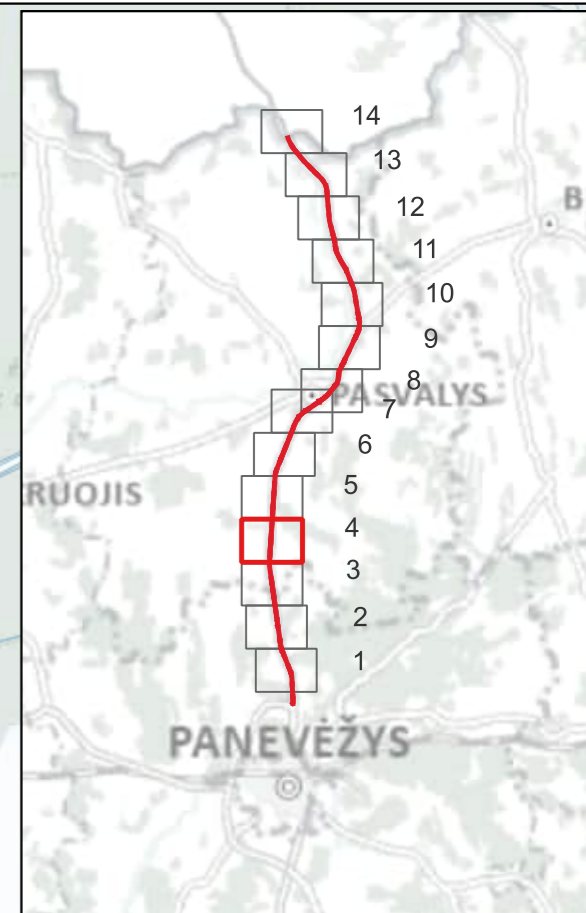
- Gyvenamieji
- Gydymo
- Mokslų
- Kiti
- Kelio A10 sklypai
- Sklypai

**Triukšmo lygis L<sub>dvn</sub>**

- 35–39 dBA
- 40–44 dBA
- 45–49 dBA
- 50–54 dBA
- 55–59 dBA
- 60–64 dBA
- 65–69 dBA
- 70–74 dBA
- 75–79 dBA
- >80 dBA

Pagrindo žemėlapis GRPK

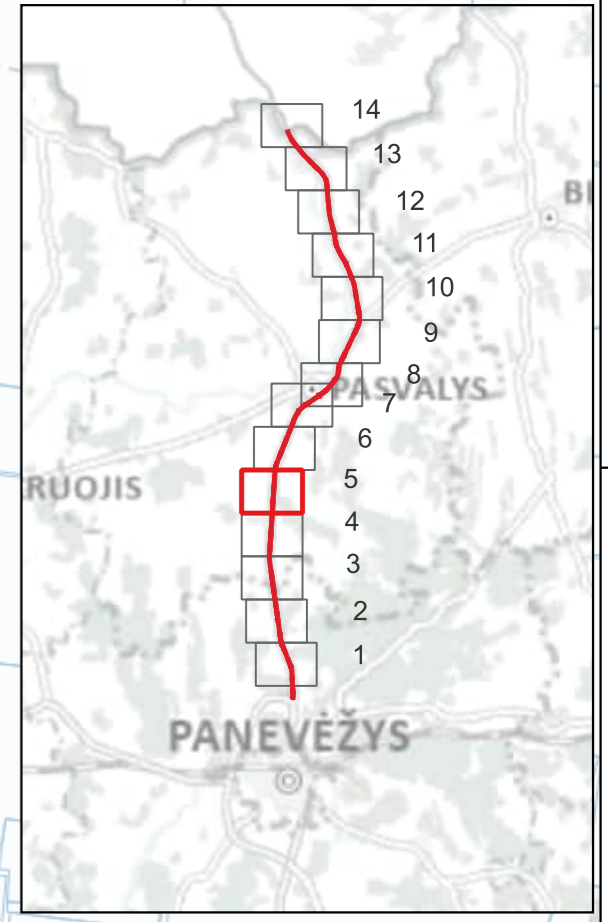
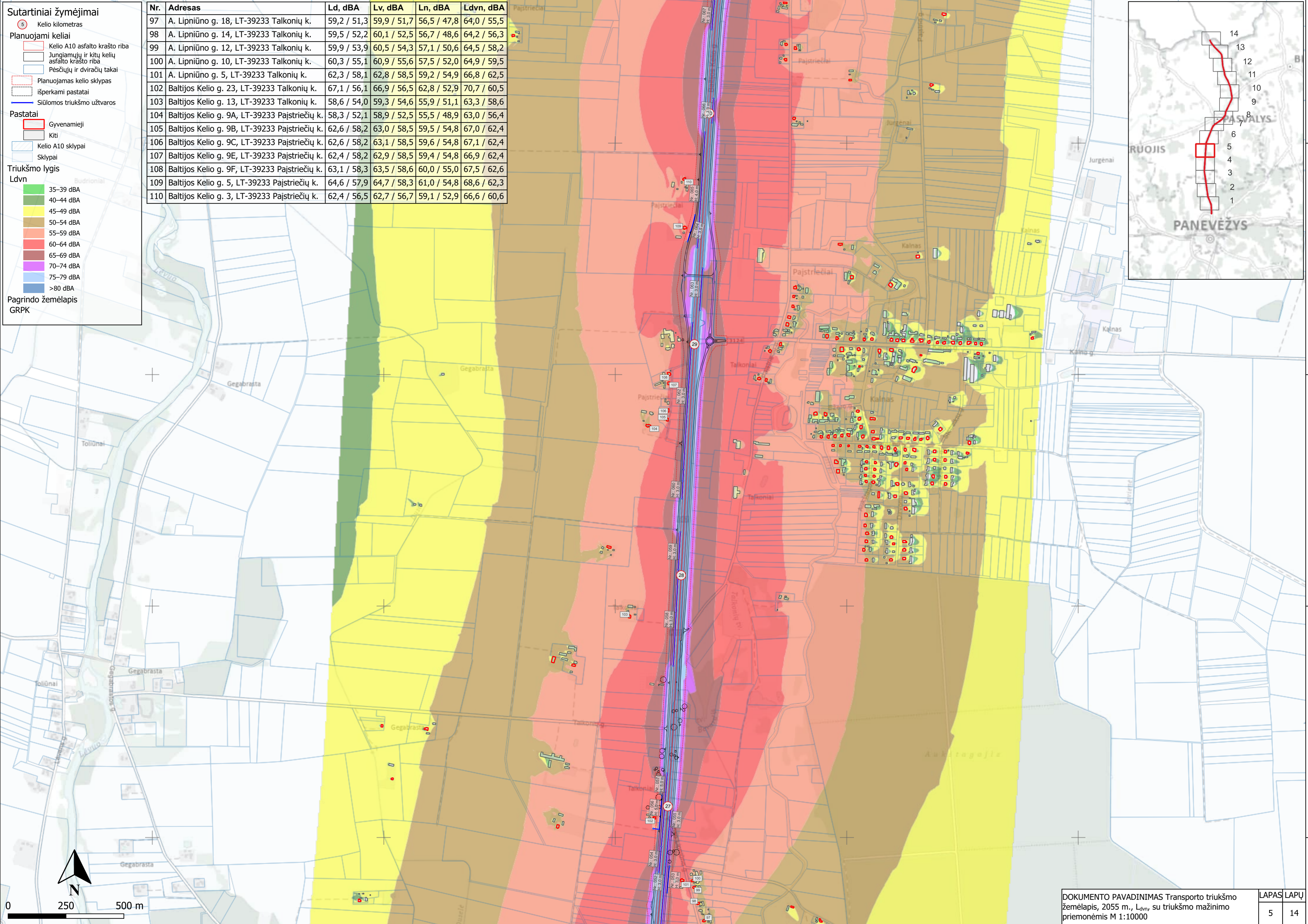
| Nr. | Adresas                                    | Ld, dBA     | Lv, dBA     | Ln, dBA     | Ldvn, dBA   |
|-----|--|-------------|-------------|-------------|-------------|
| 38  | Kovo 11-osios g. 5, LT-39235 Pumpėnų mstl. | 62,7 / 58,6 | 63,6 / 59,1 | 59,6 / 54,9 | 67,2 / 62,7 |
| 39  | Panevėžio g. 60, LT-39235 Pumpėnų mstl.    | 61,9 / 57,9 | 62,9 / 58,5 | 59,0 / 54,4 | 66,5 / 62,1 |
| 40  | Panevėžio g. 59, LT-39235 Pumpėnų mstl.    | 59,6 / 54,4 | 60,6 / 55,1 | 56,8 / 51,1 | 64,3 / 58,7 |
| 41  | Panevėžio g. 57, LT-39235 Pumpėnų mstl.    | 58,9 / 54,0 | 59,9 / 54,7 | 56,1 / 50,8 | 63,6 / 58,4 |
| 42  | Panevėžio g. 58, LT-39235 Pumpėnų mstl.    | 60,6 / 55,7 | 61,6 / 56,5 | 57,7 / 52,3 | 65,2 / 60,0 |
| 43  | Panevėžio g. 55, LT-39235 Pumpėnų mstl.    | 59,1 / 53,4 | 60,1 / 54,2 | 56,2 / 50,0 | 63,8 / 57,7 |
| 45  | Panevėžio g. 53, LT-39235 Pumpėnų mstl.    | 59,5 / 55,0 | 60,5 / 55,9 | 56,8 / 52,0 | 64,3 / 59,6 |
| 46  | Panevėžio g. 54, LT-39235 Pumpėnų mstl.    | 61,6 / 56,6 | 62,1 / 56,9 | 58,2 / 52,5 | 65,9 / 60,4 |
| 46  | Panevėžio g. 54, LT-39235 Pumpėnų mstl.    | 61,6 / 54,1 | 62,1 / 54,6 | 58,2 / 50,3 | 65,9 / 58,0 |
| 47  | Panevėžio g. 50, LT-39235 Pumpėnų mstl.    | 58,4 / 51,8 | 59,0 / 52,2 | 55,4 / 47,7 | 62,9 / 55,6 |
| 48  | Malūno g. 33, LT-39235 Pumpėnų mstl.       | 65,7 / 58,4 | 65,7 / 59,0 | 61,4 / 55,0 | 69,3 / 62,7 |
| 49  | Malūno g. 31, LT-39235 Pumpėnų mstl.       | 62,5 / 54,9 | 62,7 / 55,1 | 58,9 / 51,1 | 66,5 / 58,9 |
| 50  | Malūno g. 29, LT-39235 Pumpėnų mstl.       | 62,3 / 56,0 | 62,7 / 56,3 | 59,0 / 52,3 | 66,6 / 60,0 |
| 51  | Malūno g. 27, LT-39235 Pumpėnų mstl.       | 61,7 / 56,5 | 62,2 / 56,9 | 58,6 / 52,9 | 66,1 / 60,6 |
| 52  | Malūno g. 25, LT-39235 Pumpėnų mstl.       | 62,0 / 57,0 | 62,5 / 57,5 | 58,9 / 53,4 | 66,4 / 61,1 |
| 53  | Malūno g. 23, LT-39235 Pumpėnų mstl.       | 62,4 / 56,8 | 62,8 / 57,2 | 59,1 / 53,0 | 66,7 / 60,8 |
| 54  | Malūno g. 21, LT-39235 Pumpėnų mstl.       | 62,4 / 57,0 | 62,9 / 57,4 | 59,3 / 53,2 | 66,8 / 61,0 |
| 55  | Malūno g. 19, LT-39235 Pumpėnų mstl.       | 62,1 / 57,0 | 62,6 / 57,4 | 59,0 / 53,3 | 66,6 / 61,1 |
| 56  | Malūno g. 17, LT-39235 Pumpėnų mstl.       | 62,3 / 57,2 | 62,8 / 57,7 | 59,2 / 53,7 | 66,8 / 61,4 |
| 57  | Malūno g. 15, LT-39235 Pumpėnų mstl.       | 61,3 / 56,2 | 61,8 / 56,7 | 58,2 / 52,7 | 65,7 / 60,4 |
| 58  | Malūno g. 13, LT-39235 Pumpėnų mstl.       | 61,5 / 56,3 | 62,1 / 56,8 | 58,5 / 53,0 | 66,0 / 60,6 |
| 59  | Malūno g. 11, LT-39235 Pumpėnų mstl.       | 61,2 / 55,9 | 61,8 / 56,5 | 58,3 / 52,6 | 65,8 / 60,3 |
| 60  | Kovo 11-osios g. 1, LT-39235 Pumpėnų mstl. | 72,7 / 59,3 | 71,9 / 59,9 | 67,1 / 55,0 | 75,4 / 63,7 |
| 61  | Malūno g. 9, LT-39235 Pumpėnų mstl.        | 61,3 / 55,9 | 61,9 / 56,5 | 58,3 / 52,6 | 65,8 / 60,2 |
| 62  | Malūno g. 7, LT-39235 Pumpėnų mstl.        | 61,4 / 55,5 | 61,9 / 56,0 | 58,3 / 52,1 | 65,9 / 59,7 |
| 63  | Malūno g. 5, LT-39235 Pumpėnų mstl.        | 61,5 / 55,1 | 62,0 / 55,5 | 58,5 / 51,6 | 66,0 / 59,3 |
| 64  | Malūno g. 3, LT-39235 Pumpėnų mstl.        | 62,0 / 55,6 | 62,5 / 56,1 | 58,9 / 52,2 | 66,4 / 59,8 |
| 65  | Malūno g. 1, LT-39235 Pumpėnų mstl.        | 61,8 / 54,8 | 62,3 / 55,2 | 58,7 / 51,3 | 66,3 / 59,0 |
| 66  | Malūno g. 1A, LT-39235 Pumpėnų mstl.       | 61,2 / 51,0 | 61,7 / 50,8 | 58,2 / 46,2 | 65,7 / 54,3 |
| 67  | Pušaloto g. 2, LT-39234 Pumpėnų mstl.      | 59,8 / 51,2 | 60,5 / 51,7 | 57,0 / 47,7 | 64,4 / 55,4 |
| 68  | Pušaloto g. 4, LT-39234 Pumpėnų mstl.      | 62,5 / 54,6 | 62,9 / 55,0 | 59,4 / 51,0 | 66,9 / 58,7 |
| 69  | Pasvalio g. 15, LT-39234 Pumpėnų mstl.     | 59,6 / 51,6 | 60,0 / 51,7 | 56,5 / 47,7 | 64,0 / 55,4 |
| 70  | Pasvalio g. 17, LT-39234 Pumpėnų mstl.     | 59,3 / 51,0 | 59,9 / 51,1 | 56,3 / 47,0 | 63,9 / 54,8 |
| 71  | Kovo 11-osios g. 4, LT-39231 Smilgielių k. | 72,6 / 55,8 | 71,8 / 56,3 | 67,2 / 52,7 | 75,4 / 60,2 |
| 72  | Beržų g. 2, LT-39234 Pumpėnų mstl.         | 63,9 / 56,1 | 64,0 / 56,4 | 60,3 / 52,4 | 67,9 / 60,1 |
| 73  | Beržų g. 4, LT-39234 Pumpėnų mstl.         | 63,1 / 54,8 | 63,4 / 54,9 | 59,7 / 50,8 | 67,3 / 58,6 |
| 74  | Beržų g. 6, LT-39234 Pumpėnų mstl.         | 63,5 / 54,9 | 63,8 / 55,0 | 60,2 / 51,0 | 67,8 / 58,7 |
| 75  | Beržų g. 8, LT-39234 Pumpėnų mstl.         | 63,1 / 55,7 | 63,5 / 55,9 | 59,9 / 52,0 | 67,5 / 59,7 |
| 76  | Beržų g. 10, LT-39234 Pumpėnų mstl.        | 63,0 / 55,1 | 63,4 / 55,3 | 59,9 / 51,4 | 67,4 / 59,1 |
| 77  | Beržų g. 12, LT-39234 Pumpėnų mstl.        | 62,9 / 55,4 | 63,3 / 55,7 | 59,7 / 51,7 | 67,3 / 59,5 |
| 78  | Beržų g. 14, LT-39234 Pumpėnų mstl.        | 63,1 / 55,0 | 63,5 / 55,2 | 60,0 / 51,2 | 67,5 / 58,9 |
| 79  | Beržų g. 16, LT-39234 Pumpėnų mstl.        | 63,0 / 55,0 | 63,4 / 55,2 | 59,8 / 51,2 | 67,4 / 59,0 |
| 80  | Beržų g. 18, LT-39234 Pumpėnų mstl.        | 62,4 / 54,5 | 62,9 / 54,7 | 59,3 / 50,8 | 66,8 / 58,5 |
| 81  | Beržų g. 20, LT-39234 Pumpėnų mstl.        | 62,7 / 54,8 | 63,2 / 55,1 | 59,7 / 51,1 | 67,2 / 58,8 |
| 82  | Beržų g. 22, LT-39234 Pumpėnų mstl.        | 62,2 / 54,5 | 62,7 / 54,8 | 59,2 / 50,9 | 66,7 / 58,6 |
| 83  | Beržų g. 24, LT-39234 Pumpėnų mstl.        | 62,1 / 54,8 | 62,6 / 55,1 | 59,1 / 51,2 | 66,6 / 58,9 |
| 84  | Beržų g. 26, LT-39234 Pumpėnų mstl.        | 61,6 / 53,4 | 62,1 / 53,7 | 58,6 / 49,8 | 66,1 / 57,5 |
| 85  | Beržų g. 28, LT-39234 Pumpėnų mstl.        | 61,5 / 53,7 | 62,0 / 54,0 | 58,5 / 50,1 | 66,0 / 57,8 |
| 86  | Pasvalio g. 49, LT-39234 Pumpėnų mstl.     | 59,2 / 52,7 | 59,9 / 53,2 | 56,4 / 49,6 | 63,9 / 57,1 |
| 87  | Kovo 11-osios g. 2, LT-39231 Smilgielių k. | 64,1 / 57,8 | 64,3 / 58,3 | 60,6 / 54,6 | 68,3 / 62,2 |
| 88  | Pasvalio g. 53, LT-39234 Pumpėnų mstl.     | 61,9 / 55,7 | 62,4 / 56,2 | 59,0 / 52,4 | 66,4 / 60,0 |
| 89  | Baltijos Kelio g. 12, LT-39233 Talkonių k. | 68,1 / 61,0 | 67,7 / 60,0 | 63,5 / 55,0 | 71,5 / 64,6 |
| 90  | A. Lipniūno g. 9, LT-39233 Talkonių k.     | 58,3 / 51,8 | 59,0 / 52,4 | 55,5 / 48,7 | 63,0 / 56,3 |
| 91  | A. Lipniūno g. 30, LT-39233 Talkonių k.    | 58,1 / 50,5 | 58,9 / 51,2 | 55,5 / 47,4 | 62,9 / 55,0 |
| 92  | A. Lipniūno g. 28, LT-39233 Talkonių k.    | 58,4 / 50,4 | 59,2 / 51,0 | 55,8 / 47,3 | 63,2 / 54,8 |
| 93  | A. Lipniūno g. 26, LT-39233 Talkonių k.    | 58,1 / 49,9 | 58,8 / 50,5 | 55,4 / 46,7 | 62,9 / 54,3 |
| 94  | A. Lipniūno g. 24, LT-39233 Talkonių k.    | 58,1 / 50,1 | 58,9 / 50,7 | 55,5 / 46,8 | 62,9 / 54,4 |
| 95  | A. Lipniūno g. 22, LT-39233 Talkonių k.    | 58,2 / 50,8 | 59,0 / 51,4 | 55,6 / 47,6 | 63,0 / 55,2 |
| 96  | A. Lipniūno g. 20, LT-39233 Talkonių k.    | 59,3 / 52,8 | 60,1 / 53,4 | 56,6 / 49,7 | 64,1 / 57,2 |



### Sutartiniai žymėjimai

- Kelio kilometras
- Planuojami keliai**
  - Kelio A10 asfalto krašto riba
  - Jungiamųjų ir kitų kelių asfalto krašto riba
  - Pėsčiųjų ir dviračių takai
  - Planuojamas kelio sklypas
  - Išperkami pastatai
  - Siūlomoms triukšmo užtvaroms
- Pastatai**
  - Gyvenamieji
  - Kiti
  - Kelio A10 sklypai
  - Sklypai
- Triukšmo lygis**  
Ldvn
  - 35–39 dBA
  - 40–44 dBA
  - 45–49 dBA
  - 50–54 dBA
  - 55–59 dBA
  - 60–64 dBA
  - 65–69 dBA
  - 70–74 dBA
  - 75–79 dBA
  - >80 dBA
- Pagrindo žemėlapis GRPK

| Nr. | Adresas                                       | Ld, dBA     | Lv, dBA     | Ln, dBA     | Ldvn, dBA   |
|-----|---|-------------|-------------|-------------|-------------|
| 97  | A. Lipniūno g. 18, LT-39233 Talkonių k.       | 59,2 / 51,3 | 59,9 / 51,7 | 56,5 / 47,8 | 64,0 / 55,5 |
| 98  | A. Lipniūno g. 14, LT-39233 Talkonių k.       | 59,5 / 52,2 | 60,1 / 52,5 | 56,7 / 48,6 | 64,2 / 56,3 |
| 99  | A. Lipniūno g. 12, LT-39233 Talkonių k.       | 59,9 / 53,9 | 60,5 / 54,3 | 57,1 / 50,6 | 64,5 / 58,2 |
| 100 | A. Lipniūno g. 10, LT-39233 Talkonių k.       | 60,3 / 55,1 | 60,9 / 55,6 | 57,5 / 52,0 | 64,9 / 59,5 |
| 101 | A. Lipniūno g. 5, LT-39233 Talkonių k.        | 62,3 / 58,1 | 62,8 / 58,5 | 59,2 / 54,9 | 66,8 / 62,5 |
| 102 | Baltijos Kelio g. 23, LT-39233 Talkonių k.    | 67,1 / 56,1 | 66,9 / 56,5 | 62,8 / 52,9 | 70,7 / 60,5 |
| 103 | Baltijos Kelio g. 13, LT-39233 Talkonių k.    | 58,6 / 54,0 | 59,3 / 54,6 | 55,9 / 51,1 | 63,3 / 58,6 |
| 104 | Baltijos Kelio g. 9A, LT-39233 Pajstriečių k. | 58,3 / 52,1 | 58,9 / 52,5 | 55,5 / 48,9 | 63,0 / 56,4 |
| 105 | Baltijos Kelio g. 9B, LT-39233 Pajstriečių k. | 62,6 / 58,2 | 63,0 / 58,5 | 59,5 / 54,8 | 67,0 / 62,4 |
| 106 | Baltijos Kelio g. 9C, LT-39233 Pajstriečių k. | 62,6 / 58,2 | 63,1 / 58,5 | 59,6 / 54,8 | 67,1 / 62,4 |
| 107 | Baltijos Kelio g. 9E, LT-39233 Pajstriečių k. | 62,4 / 58,2 | 62,9 / 58,5 | 59,4 / 54,8 | 66,9 / 62,4 |
| 108 | Baltijos Kelio g. 9F, LT-39233 Pajstriečių k. | 63,1 / 58,3 | 63,5 / 58,6 | 60,0 / 55,0 | 67,5 / 62,6 |
| 109 | Baltijos Kelio g. 5, LT-39233 Pajstriečių k.  | 64,6 / 57,9 | 64,7 / 58,3 | 61,0 / 54,8 | 68,6 / 62,3 |
| 110 | Baltijos Kelio g. 3, LT-39233 Pajstriečių k.  | 62,4 / 56,5 | 62,7 / 56,7 | 59,1 / 52,9 | 66,6 / 60,6 |



**Sutartiniai žymėjimai**

6 Kelio kilometras

**Planuojami keliai**

- Kelio A10 asfalto krašto riba
- Jungiamųjų ir kitų kelių asfalto krašto riba
- Pėsčiųjų ir dviračių takai
- Planuojamas kelio sklypas
- išperkami pastatai
- Siūlomos triukšmo užtvartos

**Pastatai**

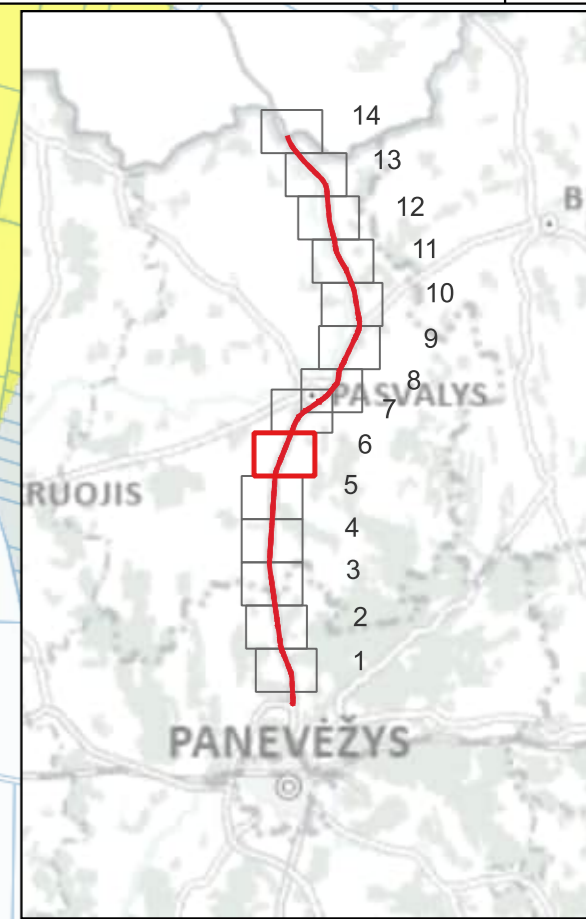
- Gyvenamieji
- Mokslų
- Kiti
- Kelio A10 sklypai
- Sklypai

**Triukšmo lygis L<sub>dvn</sub>**

- 35–39 dBA
- 40–44 dBA
- 45–49 dBA
- 50–54 dBA
- 55–59 dBA
- 60–64 dBA
- 65–69 dBA
- 70–74 dBA
- 75–79 dBA
- >80 dBA

**Pagrindo žemėlapis GRPK**

| Nr. | Adresas                                      | Ld, dBA     | Lv, dBA     | Ln, dBA     | Ldvn, dBA   |
|-----|--|-------------|-------------|-------------|-------------|
| 111 | Lėvens g. 2, LT-39233 Pajstriečių k.         | 57,9 / 53,2 | 58,7 / 53,8 | 55,3 / 50,3 | 62,7 / 57,8 |
| 112 | Baltijos Kelio g. 1, LT-39233 Pajstriečių k. | 59,9 / 54,7 | 60,5 / 55,1 | 57,1 / 51,4 | 64,6 / 59,0 |
| 113 | Baltijos Kelio g. 2, LT-39233 Pajstriečių k. | 60,3 / 55,3 | 60,9 / 55,7 | 57,5 / 51,9 | 64,9 / 59,6 |
| 114 | Panevėžio g. 10, LT-39165 Dagiliškio k.      | 58,1 / 55,3 | 58,9 / 56,0 | 55,5 / 52,6 | 62,9 / 60,0 |
| 115 | Panevėžio g. 8, LT-39165 Dagiliškio k.       | 58,0 / 54,7 | 58,8 / 55,4 | 55,4 / 51,9 | 62,8 / 59,4 |
| 116 | Panevėžio g. 4, LT-39165 Dagiliškio k.       | 59,1 / 53,2 | 59,8 / 53,8 | 56,4 / 50,2 | 63,9 / 57,7 |
| 117 | Panevėžio g. 2, LT-39165 Dagiliškio k.       | 61,2 / 56,2 | 61,8 / 56,6 | 58,3 / 52,9 | 65,8 / 60,5 |
| 118 | Panevėžio g. 3, LT-39165 Dagiliškio k.       | 61,5 / 56,1 | 62,1 / 56,6 | 58,7 / 53,1 | 66,2 / 60,6 |
| 119 | Panevėžio g. 1A, LT-39199 Talačionių k.      | 67,1 / 56,6 | 66,9 / 57,1 | 62,9 / 53,5 | 70,8 / 61,0 |
| 120 | Ūkininkų g. 2, LT-39199 Talačionių k.        | 67,1 / 57,9 | 67,0 / 58,4 | 63,0 / 54,9 | 70,8 / 62,4 |
| 121 | Baltijos Kelio g. 4, LT-39199 Talačionių k.  | 65,0 / 56,7 | 65,2 / 57,2 | 61,4 / 53,6 | 69,1 / 61,1 |
| 122 | Ąžuolų g. 1, LT-39199 Talačionių k.          | 59,3 / 50,3 | 60,0 / 50,6 | 56,5 / 46,4 | 63,9 / 54,2 |
| 123 | Ąžuolų g. 7, LT-39199 Talačionių k.          | 60,9 / 51,9 | 61,4 / 52,1 | 57,9 / 47,8 | 65,4 / 55,6 |
| 124 | Ąžuolų g. 9, LT-39199 Talačionių k.          | 61,3 / 53,0 | 61,8 / 53,1 | 58,2 / 48,7 | 65,8 / 56,6 |
| 125 | Ąžuolų g. 13, LT-39199 Talačionių k.         | 61,8 / 55,1 | 62,3 / 55,4 | 58,7 / 51,2 | 66,3 / 59,0 |
| 126 | Ąžuolų g. 15, LT-39199 Talačionių k.         | 62,4 / 54,9 | 62,9 / 55,2 | 59,3 / 50,9 | 66,9 / 58,7 |
| 127 | Ąžuolų g. 17, LT-39199 Talačionių k.         | 61,6 / 54,4 | 62,1 / 54,7 | 58,6 / 50,4 | 66,1 / 58,2 |
| 128 | Ąžuolų g. 19, LT-39199 Talačionių k.         | 61,5 / 54,3 | 62,1 / 54,5 | 58,5 / 50,2 | 66,1 / 58,1 |
| 129 | Ąžuolų g. 21, LT-39199 Talačionių k.         | 61,7 / 54,2 | 62,4 / 54,5 | 58,8 / 50,2 | 66,3 / 58,1 |
| 130 | Ąžuolų g. 23, LT-39199 Talačionių k.         | 60,7 / 53,1 | 61,3 / 53,4 | 57,8 / 49,0 | 65,3 / 56,8 |
| 131 | Ąžuolų g. 25, LT-39199 Talačionių k.         | 60,2 / 52,7 | 60,8 / 53,0 | 57,3 / 48,7 | 64,8 / 56,5 |
| 132 | Tilto g. 2A, LT-39199 Talačionių k.          | 59,9 / 53,0 | 60,6 / 53,5 | 57,0 / 49,3 | 64,5 / 57,1 |
| 133 | Ąžuolų g. 29, LT-39199 Talačionių k.         | 59,8 / 53,0 | 60,5 / 53,5 | 57,0 / 49,4 | 64,5 / 57,1 |
| 134 | Įstros g. 2, LT-39199 Talačionių k.          | 62,1 / 57,9 | 62,6 / 58,1 | 58,8 / 53,3 | 66,4 / 61,4 |
| 135 | Įstros g. 4, LT-39199 Talačionių k.          | 62,2 / 57,8 | 62,7 / 58,0 | 58,9 / 53,3 | 66,6 / 61,3 |
| 136 | Įstros g. 6, LT-39199 Talačionių k.          | 61,9 / 57,2 | 62,5 / 57,5 | 58,8 / 53,2 | 66,4 / 61,0 |
| 137 | Baltijos Kelio g. 13, LT-39199 Talačionių k. | 59,5 / 54,3 | 60,2 / 55,0 | 56,6 / 51,1 | 64,1 / 58,7 |
| 138 | Šlamų g. 1, LT-39199 Talačionių k.           | 59,9 / 55,0 | 60,6 / 55,6 | 57,0 / 51,8 | 64,5 / 59,4 |



**Sutartiniai žymėjimai**

7 Kelio kilometras

**Planuojami keliai**

- Kelio A10 asfalto krašto riba
- Jungiamųjų ir kitų kelių asfalto krašto riba
- Automobilių stovėjimo aikštelė
- Pėsčiųjų ir dviračių takai
- Planuojamas kelio sklypas
- išperkami pastatai
- Siūlomos triukšmo užtvartos

**Pastatai**

- Gyvenamieji
- Gydymo
- Mokslų
- Viešbučių
- Kiti

Administracinės ribos

Kelio A10 sklypai

Sklypai

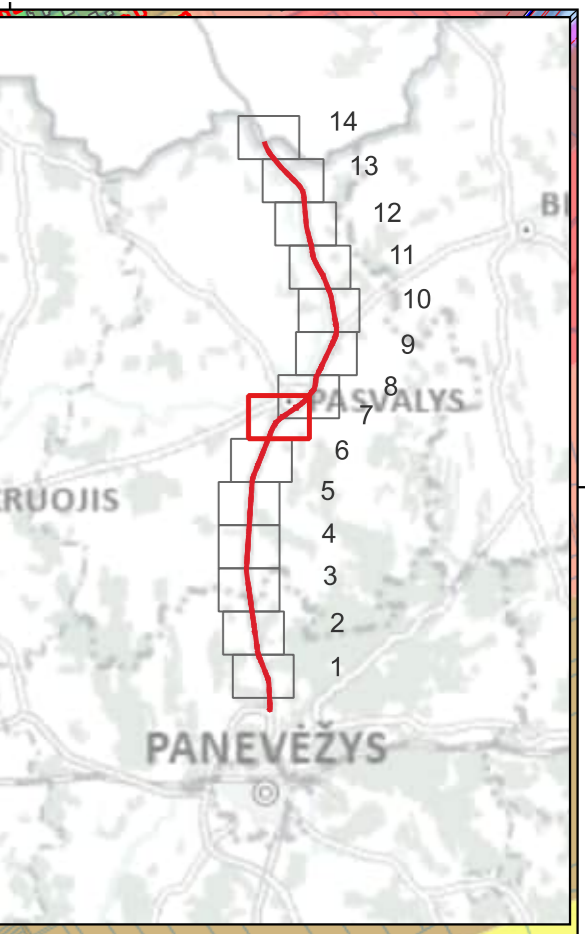
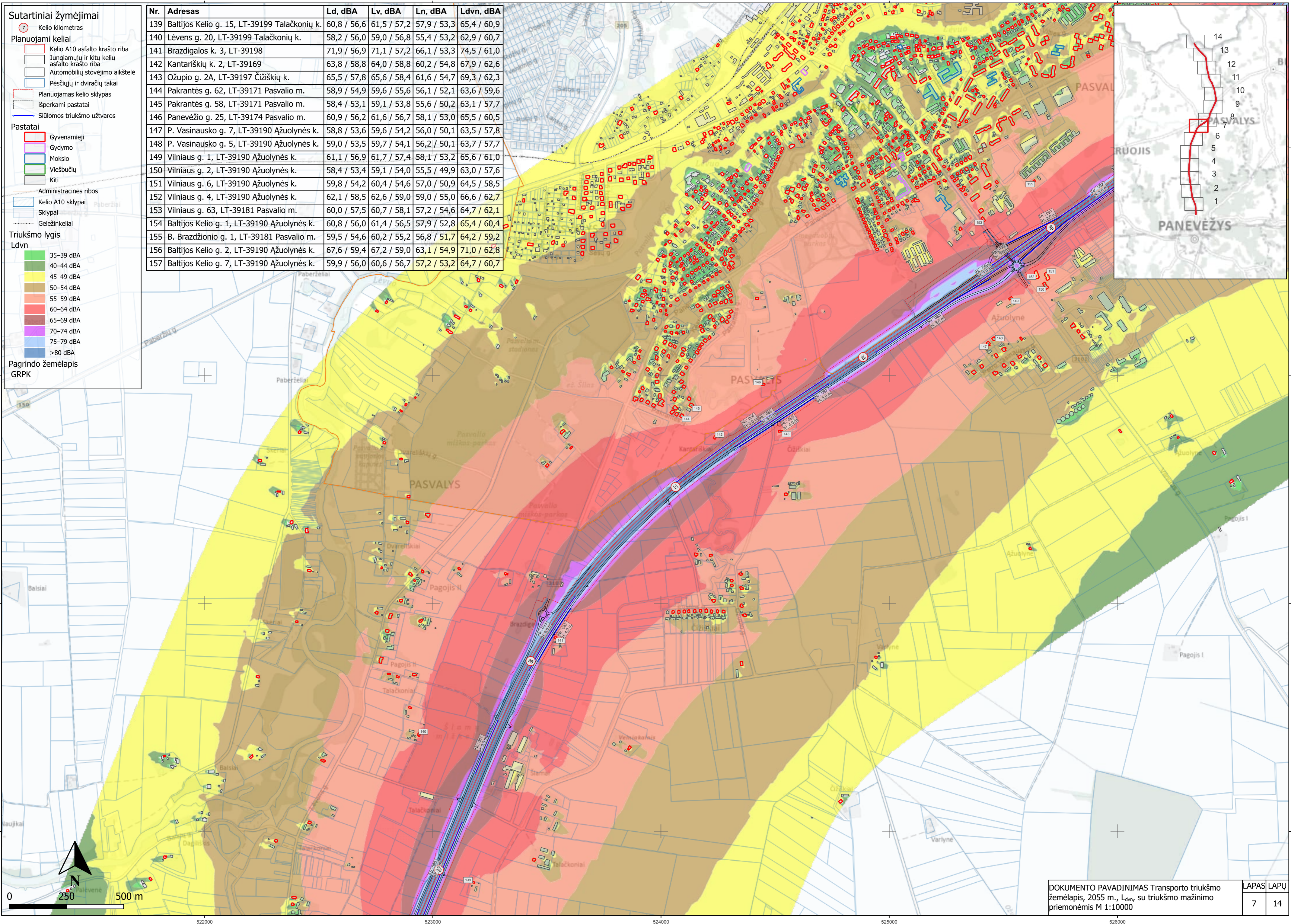
Geležinkeliai

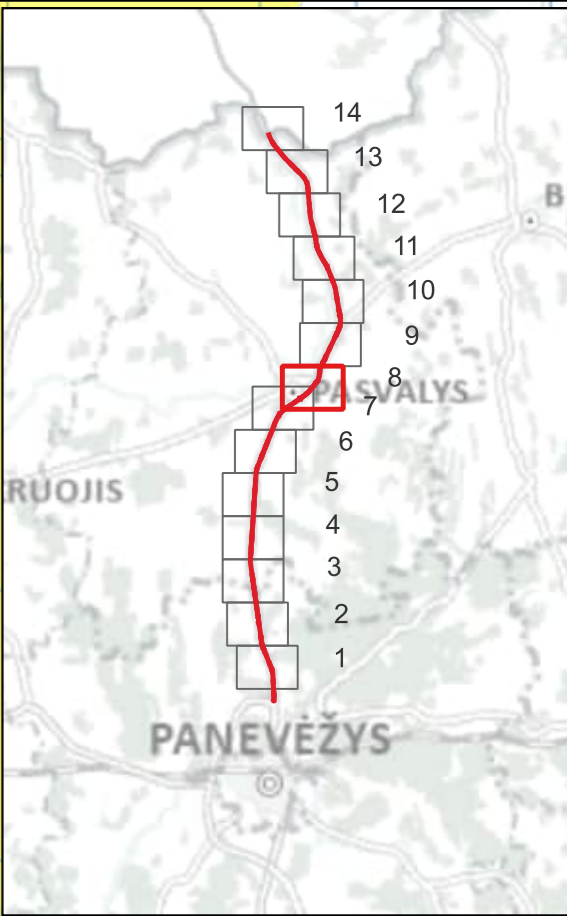
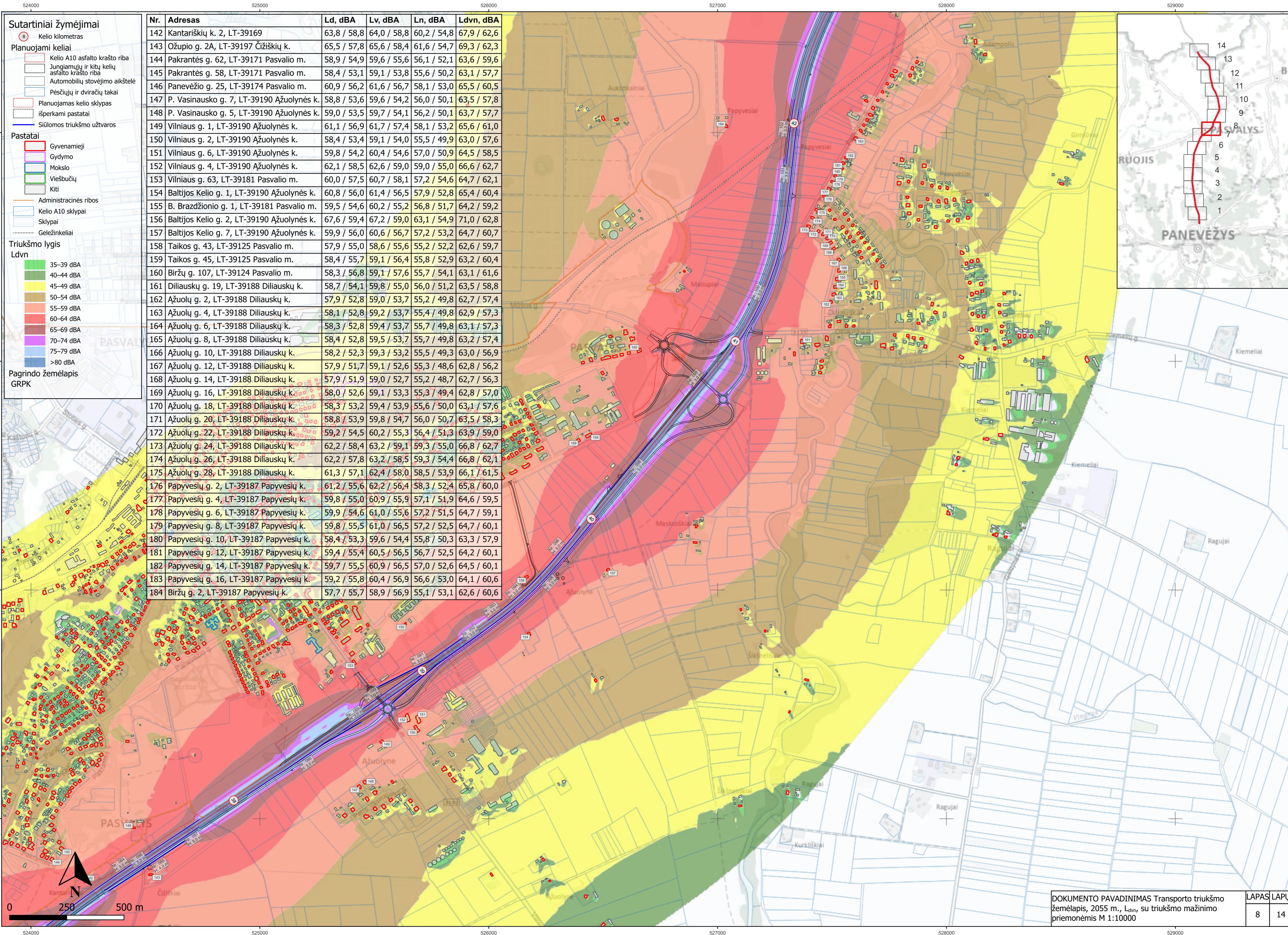
**Triukšmo lygis L<sub>dvn</sub>**

- 35–39 dBA
- 40–44 dBA
- 45–49 dBA
- 50–54 dBA
- 55–59 dBA
- 60–64 dBA
- 65–69 dBA
- 70–74 dBA
- 75–79 dBA
- >80 dBA

Pagrindo žemėlapis GRPK

| Nr. | Adresas                                      | Ld, dBA     | Lv, dBA     | Ln, dBA     | Ldvn, dBA   |
|-----|--|-------------|-------------|-------------|-------------|
| 139 | Baltijos Kelio g. 15, LT-39199 Talačkonių k. | 60,8 / 56,6 | 61,5 / 57,2 | 57,9 / 53,3 | 65,4 / 60,9 |
| 140 | Lėvens g. 20, LT-39199 Talačkonių k.         | 58,2 / 56,0 | 59,0 / 56,8 | 55,4 / 53,2 | 62,9 / 60,7 |
| 141 | Brazdgalas k. 3, LT-39198                    | 71,9 / 56,9 | 71,1 / 57,2 | 66,1 / 53,3 | 74,5 / 61,0 |
| 142 | Kantariškių k. 2, LT-39169                   | 63,8 / 58,8 | 64,0 / 58,8 | 60,2 / 54,8 | 67,9 / 62,6 |
| 143 | Ožupio g. 2A, LT-39197 Čičiškių k.           | 65,5 / 57,8 | 65,6 / 58,4 | 61,6 / 54,7 | 69,3 / 62,3 |
| 144 | Pakrantės g. 62, LT-39171 Pasvalio m.        | 58,9 / 54,9 | 59,6 / 55,6 | 56,1 / 52,1 | 63,6 / 59,6 |
| 145 | Pakrantės g. 58, LT-39171 Pasvalio m.        | 58,4 / 53,1 | 59,1 / 53,8 | 55,6 / 50,2 | 63,1 / 57,7 |
| 146 | Panevėžio g. 25, LT-39174 Pasvalio m.        | 60,9 / 56,2 | 61,6 / 56,7 | 58,1 / 53,0 | 65,5 / 60,5 |
| 147 | P. Vasinausko g. 7, LT-39190 Ažuolynės k.    | 58,8 / 53,6 | 59,6 / 54,2 | 56,0 / 50,1 | 63,5 / 57,8 |
| 148 | P. Vasinausko g. 5, LT-39190 Ažuolynės k.    | 59,0 / 53,5 | 59,7 / 54,1 | 56,2 / 50,1 | 63,7 / 57,7 |
| 149 | Vilniaus g. 1, LT-39190 Ažuolynės k.         | 61,1 / 56,9 | 61,7 / 57,4 | 58,1 / 53,2 | 65,6 / 61,0 |
| 150 | Vilniaus g. 2, LT-39190 Ažuolynės k.         | 58,4 / 53,4 | 59,1 / 54,0 | 55,5 / 49,9 | 63,0 / 57,6 |
| 151 | Vilniaus g. 6, LT-39190 Ažuolynės k.         | 59,8 / 54,2 | 60,4 / 54,6 | 57,0 / 50,9 | 64,5 / 58,5 |
| 152 | Vilniaus g. 4, LT-39190 Ažuolynės k.         | 62,1 / 58,5 | 62,6 / 59,0 | 59,0 / 55,0 | 66,6 / 62,7 |
| 153 | Vilniaus g. 63, LT-39181 Pasvalio m.         | 60,0 / 57,5 | 60,7 / 58,1 | 57,2 / 54,6 | 64,7 / 62,1 |
| 154 | Baltijos Kelio g. 1, LT-39190 Ažuolynės k.   | 60,8 / 56,0 | 61,4 / 56,5 | 57,9 / 52,8 | 65,4 / 60,4 |
| 155 | B. Brazdžionio g. 1, LT-39181 Pasvalio m.    | 59,5 / 54,6 | 60,2 / 55,2 | 56,8 / 51,7 | 64,2 / 59,2 |
| 156 | Baltijos Kelio g. 2, LT-39190 Ažuolynės k.   | 67,6 / 59,4 | 67,2 / 59,0 | 63,1 / 54,9 | 71,0 / 62,8 |
| 157 | Baltijos Kelio g. 7, LT-39190 Ažuolynės k.   | 59,9 / 56,0 | 60,6 / 56,7 | 57,2 / 53,2 | 64,7 / 60,7 |





- Sutartiniai žymėjimai**
- ⊙ Kelio kilometras
- Planuojami keliai**
- Kelio A10 asfalto krašto riba
  - Jungiamųjų ir kitų kelių asfalto krašto riba
  - Automobilių stovėjimo aikštelė
  - Pėsčiųjų ir dviračių takai
  - Planuojamas kelio sklypas
  - išperkami pastatai
  - Silumos triukšmo užtvartos
- Pastatai**
- Gyvenamieji
  - Gydymo
  - Mokslų
  - Viešbučių
  - Kiti
- Administracinės ribos
- Kelio A10 sklypai
  - Sklypai
  - Geležinkeliai
- Triukšmo lygis Ldvn**
- 35–39 dBA
  - 40–44 dBA
  - 45–49 dBA
  - 50–54 dBA
  - 55–59 dBA
  - 60–64 dBA
  - 65–69 dBA
  - 70–74 dBA
  - 75–79 dBA
  - >80 dBA
- Pagrindo žemėlapis GRPK

| Nr. | Adresas                                    | Ld, dBA     | Lv, dBA     | Ln, dBA     | Ldvn, dBA   |
|-----|--|-------------|-------------|-------------|-------------|
| 142 | Kantariškių k. 2, LT-39169                 | 63,8 / 58,8 | 64,0 / 58,8 | 60,2 / 54,8 | 67,9 / 62,6 |
| 143 | Ožupio g. 2A, LT-39197 Čižiškių k.         | 65,5 / 57,8 | 65,6 / 58,4 | 61,6 / 54,7 | 69,3 / 62,3 |
| 144 | Pakrantės g. 62, LT-39171 Pasvalio m.      | 58,9 / 54,9 | 59,6 / 55,6 | 56,1 / 52,1 | 63,6 / 59,6 |
| 145 | Pakrantės g. 58, LT-39171 Pasvalio m.      | 58,4 / 53,1 | 59,1 / 53,8 | 55,6 / 50,2 | 63,1 / 57,7 |
| 146 | Panevėžio g. 25, LT-39174 Pasvalio m.      | 60,9 / 56,2 | 61,6 / 56,7 | 58,1 / 53,0 | 65,5 / 60,5 |
| 147 | P. Vasinausko g. 7, LT-39190 Ažuolynės k.  | 58,8 / 53,6 | 59,6 / 54,2 | 56,0 / 50,1 | 63,5 / 57,8 |
| 148 | P. Vasinausko g. 5, LT-39190 Ažuolynės k.  | 59,0 / 53,5 | 59,7 / 54,1 | 56,2 / 50,1 | 63,7 / 57,7 |
| 149 | Vilniaus g. 1, LT-39190 Ažuolynės k.       | 61,1 / 56,9 | 61,7 / 57,4 | 58,1 / 53,2 | 65,6 / 61,0 |
| 150 | Vilniaus g. 2, LT-39190 Ažuolynės k.       | 58,4 / 53,4 | 59,1 / 54,0 | 55,5 / 49,9 | 63,0 / 57,6 |
| 151 | Vilniaus g. 6, LT-39190 Ažuolynės k.       | 59,8 / 54,2 | 60,4 / 54,6 | 57,0 / 50,9 | 64,5 / 58,5 |
| 152 | Vilniaus g. 4, LT-39190 Ažuolynės k.       | 62,1 / 58,5 | 62,6 / 59,0 | 59,0 / 55,0 | 66,6 / 62,7 |
| 153 | Vilniaus g. 63, LT-39181 Pasvalio m.       | 60,0 / 57,5 | 60,7 / 58,1 | 57,2 / 54,6 | 64,7 / 62,1 |
| 154 | Baltijos Kelio g. 1, LT-39190 Ažuolynės k. | 60,8 / 56,0 | 61,4 / 56,5 | 57,9 / 52,8 | 65,4 / 60,4 |
| 155 | B. Brazdžionio g. 1, LT-39181 Pasvalio m.  | 59,5 / 54,6 | 60,2 / 55,2 | 56,8 / 51,7 | 64,2 / 59,2 |
| 156 | Baltijos Kelio g. 2, LT-39190 Ažuolynės k. | 67,6 / 59,4 | 67,2 / 59,0 | 63,1 / 54,9 | 71,0 / 62,8 |
| 157 | Baltijos Kelio g. 7, LT-39190 Ažuolynės k. | 59,9 / 56,0 | 60,6 / 56,7 | 57,2 / 53,2 | 64,7 / 60,7 |
| 158 | Taikos g. 43, LT-39125 Pasvalio m.         | 57,9 / 55,0 | 58,6 / 55,6 | 55,2 / 52,2 | 62,6 / 59,7 |
| 159 | Taikos g. 45, LT-39125 Pasvalio m.         | 58,4 / 55,7 | 59,1 / 56,4 | 55,8 / 52,9 | 63,2 / 60,4 |
| 160 | Biržų g. 107, LT-39124 Pasvalio m.         | 58,3 / 56,8 | 59,1 / 57,6 | 55,7 / 54,1 | 63,1 / 61,6 |
| 161 | Diliauskų g. 19, LT-39188 Diliauskų k.     | 58,7 / 54,1 | 59,8 / 55,0 | 56,0 / 51,2 | 63,5 / 58,8 |
| 162 | Ažuolų g. 2, LT-39188 Diliauskų k.         | 57,9 / 52,8 | 59,0 / 53,7 | 55,2 / 49,8 | 62,7 / 57,4 |
| 163 | Ažuolų g. 4, LT-39188 Diliauskų k.         | 58,1 / 52,8 | 59,2 / 53,7 | 55,4 / 49,8 | 62,9 / 57,3 |
| 164 | Ažuolų g. 6, LT-39188 Diliauskų k.         | 58,3 / 52,8 | 59,4 / 53,7 | 55,7 / 49,8 | 63,1 / 57,3 |
| 165 | Ažuolų g. 8, LT-39188 Diliauskų k.         | 58,4 / 52,8 | 59,5 / 53,7 | 55,7 / 49,8 | 63,2 / 57,4 |
| 166 | Ažuolų g. 10, LT-39188 Diliauskų k.        | 58,2 / 52,3 | 59,3 / 53,2 | 55,5 / 49,3 | 63,0 / 56,9 |
| 167 | Ažuolų g. 12, LT-39188 Diliauskų k.        | 57,9 / 51,7 | 59,1 / 52,6 | 55,3 / 48,6 | 62,8 / 56,2 |
| 168 | Ažuolų g. 14, LT-39188 Diliauskų k.        | 57,9 / 51,9 | 59,0 / 52,7 | 55,2 / 48,7 | 62,7 / 56,3 |
| 169 | Ažuolų g. 16, LT-39188 Diliauskų k.        | 58,0 / 52,6 | 59,1 / 53,3 | 55,3 / 49,4 | 62,8 / 57,0 |
| 170 | Ažuolų g. 18, LT-39188 Diliauskų k.        | 58,3 / 53,2 | 59,4 / 53,9 | 55,6 / 50,0 | 63,1 / 57,6 |
| 171 | Ažuolų g. 20, LT-39188 Diliauskų k.        | 58,8 / 53,9 | 59,8 / 54,7 | 56,0 / 50,7 | 63,5 / 58,3 |
| 172 | Ažuolų g. 22, LT-39188 Diliauskų k.        | 59,2 / 54,5 | 60,2 / 55,3 | 56,4 / 51,3 | 63,9 / 59,0 |
| 173 | Ažuolų g. 24, LT-39188 Diliauskų k.        | 62,2 / 58,4 | 63,2 / 59,1 | 59,3 / 55,0 | 66,8 / 62,7 |
| 174 | Ažuolų g. 26, LT-39188 Diliauskų k.        | 62,2 / 57,8 | 63,2 / 58,5 | 59,3 / 54,4 | 66,8 / 62,1 |
| 175 | Ažuolų g. 28, LT-39188 Diliauskų k.        | 61,3 / 57,1 | 62,4 / 58,0 | 58,5 / 53,9 | 66,1 / 61,5 |
| 176 | Papyvesių g. 2, LT-39187 Papyvesių k.      | 61,2 / 55,6 | 62,2 / 56,4 | 58,3 / 52,4 | 65,8 / 60,0 |
| 177 | Papyvesių g. 4, LT-39187 Papyvesių k.      | 59,8 / 55,0 | 60,9 / 55,9 | 57,1 / 51,9 | 64,6 / 59,5 |
| 178 | Papyvesių g. 6, LT-39187 Papyvesių k.      | 59,9 / 54,6 | 61,0 / 55,6 | 57,2 / 51,5 | 64,7 / 59,1 |
| 179 | Papyvesių g. 8, LT-39187 Papyvesių k.      | 59,8 / 55,5 | 61,0 / 56,5 | 57,2 / 52,5 | 64,7 / 60,1 |
| 180 | Papyvesių g. 10, LT-39187 Papyvesių k.     | 58,4 / 53,3 | 59,6 / 54,4 | 55,8 / 50,3 | 63,3 / 57,9 |
| 181 | Papyvesių g. 12, LT-39187 Papyvesių k.     | 59,4 / 55,4 | 60,5 / 56,5 | 56,7 / 52,5 | 64,2 / 60,1 |
| 182 | Papyvesių g. 14, LT-39187 Papyvesių k.     | 59,7 / 55,5 | 60,9 / 56,5 | 57,0 / 52,6 | 64,5 / 60,1 |
| 183 | Papyvesių g. 16, LT-39187 Papyvesių k.     | 59,2 / 55,8 | 60,4 / 56,9 | 56,6 / 53,0 | 64,1 / 60,6 |
| 184 | Biržų g. 2, LT-39187 Papyvesių k.          | 57,7 / 55,7 | 58,9 / 56,9 | 55,1 / 53,1 | 62,6 / 60,6 |

**Sutartiniai žymėjimai**

9 Kelio kilometras

**Planuojami keliai**

- Kelio A10 asfalto krašto riba
- Jungiamųjų ir kitų kelių asfalto krašto riba
- Pėsčiųjų ir dviračių takai
- Planuojamas kelio sklypas
- išperkami pastatai
- Siūlomos triukšmo užtvartos

**Pastatai**

- Gyvenamieji
- Kiti
- Kelio A10 sklypai
- Sklypai
- Geležinkeliai

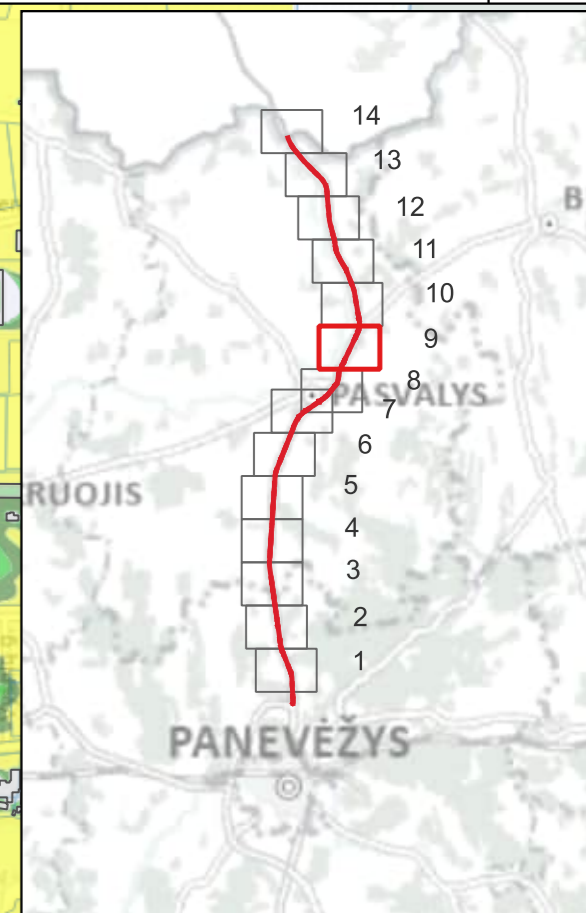
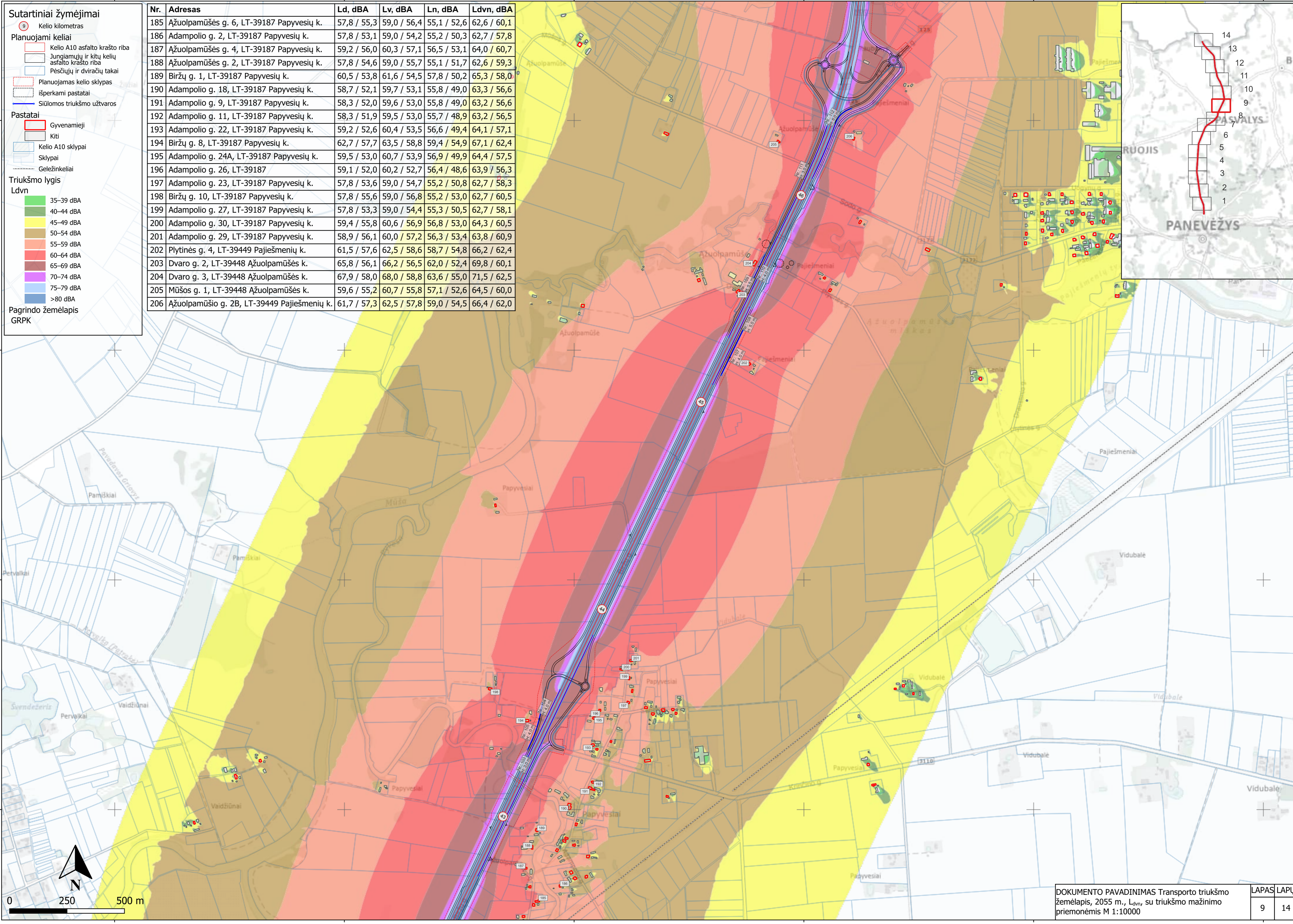
**Triukšmo lygis**

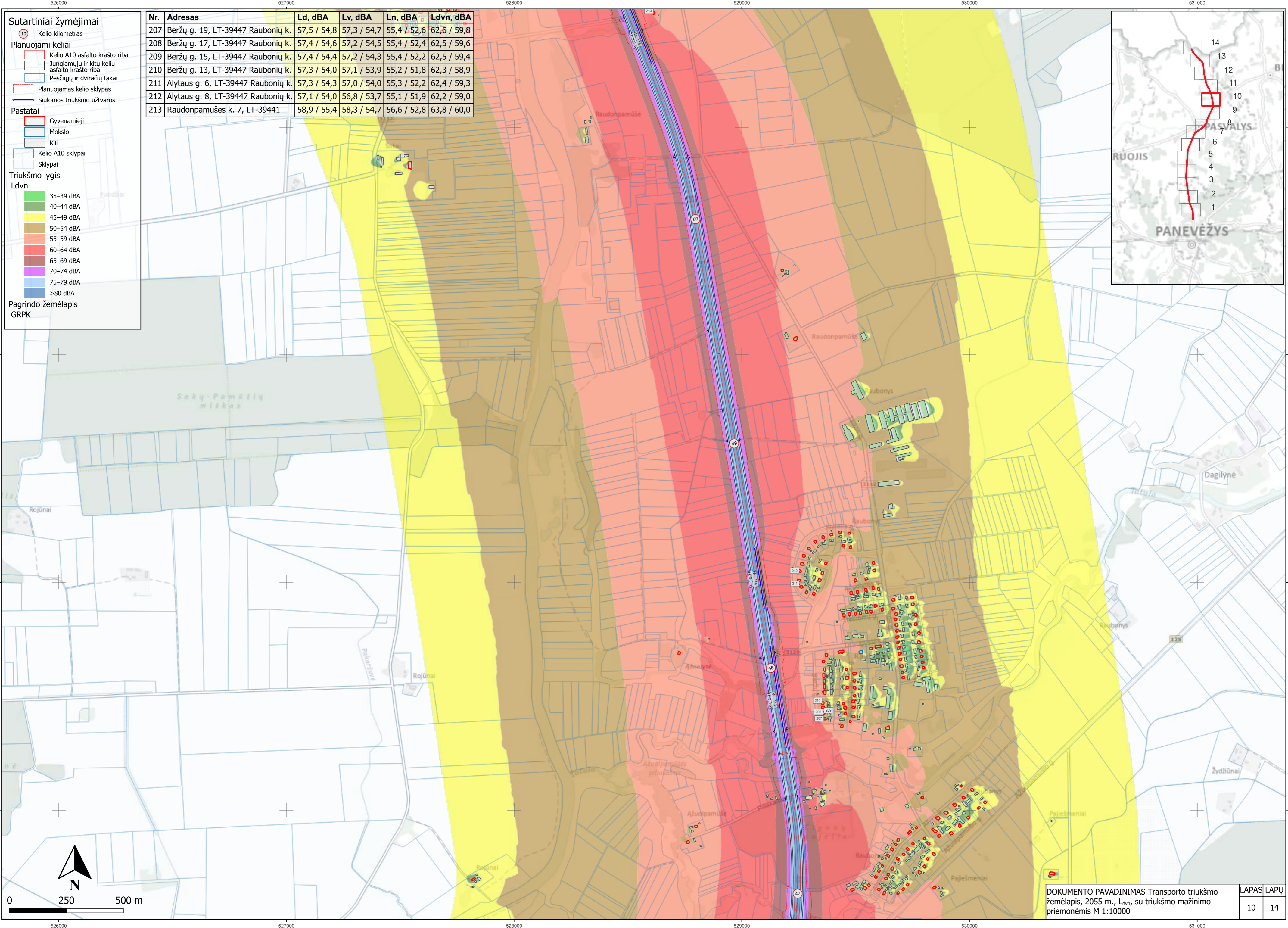
Ldvn

- 35–39 dBA
- 40–44 dBA
- 45–49 dBA
- 50–54 dBA
- 55–59 dBA
- 60–64 dBA
- 65–69 dBA
- 70–74 dBA
- 75–79 dBA
- >80 dBA

Pagrindo žemėlapis  
GRPK

| Nr. | Adresas                                     | Ld, dBA     | Lv, dBA     | Ln, dBA     | Ldvn, dBA   |
|-----|---|-------------|-------------|-------------|-------------|
| 185 | Ažuolpamūšės g. 6, LT-39187 Papyvesių k.    | 57,8 / 55,3 | 59,0 / 56,4 | 55,1 / 52,6 | 62,6 / 60,1 |
| 186 | Adampolio g. 2, LT-39187 Papyvesių k.       | 57,8 / 53,1 | 59,0 / 54,2 | 55,2 / 50,3 | 62,7 / 57,8 |
| 187 | Ažuolpamūšės g. 4, LT-39187 Papyvesių k.    | 59,2 / 56,0 | 60,3 / 57,1 | 56,5 / 53,1 | 64,0 / 60,7 |
| 188 | Ažuolpamūšės g. 2, LT-39187 Papyvesių k.    | 57,8 / 54,6 | 59,0 / 55,7 | 55,1 / 51,7 | 62,6 / 59,3 |
| 189 | Biržų g. 1, LT-39187 Papyvesių k.           | 60,5 / 53,8 | 61,6 / 54,5 | 57,8 / 50,2 | 65,3 / 58,0 |
| 190 | Adampolio g. 18, LT-39187 Papyvesių k.      | 58,7 / 52,1 | 59,7 / 53,1 | 55,8 / 49,0 | 63,3 / 56,6 |
| 191 | Adampolio g. 9, LT-39187 Papyvesių k.       | 58,3 / 52,0 | 59,6 / 53,0 | 55,8 / 49,0 | 63,2 / 56,6 |
| 192 | Adampolio g. 11, LT-39187 Papyvesių k.      | 58,3 / 51,9 | 59,5 / 53,0 | 55,7 / 48,9 | 63,2 / 56,5 |
| 193 | Adampolio g. 22, LT-39187 Papyvesių k.      | 59,2 / 52,6 | 60,4 / 53,5 | 56,6 / 49,4 | 64,1 / 57,1 |
| 194 | Biržų g. 8, LT-39187 Papyvesių k.           | 62,7 / 57,7 | 63,5 / 58,8 | 59,4 / 54,9 | 67,1 / 62,4 |
| 195 | Adampolio g. 24A, LT-39187 Papyvesių k.     | 59,5 / 53,0 | 60,7 / 53,9 | 56,9 / 49,9 | 64,4 / 57,5 |
| 196 | Adampolio g. 26, LT-39187                   | 59,1 / 52,0 | 60,2 / 52,7 | 56,4 / 48,6 | 63,9 / 56,3 |
| 197 | Adampolio g. 23, LT-39187 Papyvesių k.      | 57,8 / 53,6 | 59,0 / 54,7 | 55,2 / 50,8 | 62,7 / 58,3 |
| 198 | Biržų g. 10, LT-39187 Papyvesių k.          | 57,8 / 55,6 | 59,0 / 56,8 | 55,2 / 53,0 | 62,7 / 60,5 |
| 199 | Adampolio g. 27, LT-39187 Papyvesių k.      | 57,8 / 53,3 | 59,0 / 54,4 | 55,3 / 50,5 | 62,7 / 58,1 |
| 200 | Adampolio g. 30, LT-39187 Papyvesių k.      | 59,4 / 55,8 | 60,6 / 56,9 | 56,8 / 53,0 | 64,3 / 60,5 |
| 201 | Adampolio g. 29, LT-39187 Papyvesių k.      | 58,9 / 56,1 | 60,0 / 57,2 | 56,3 / 53,4 | 63,8 / 60,9 |
| 202 | Plytinės g. 4, LT-39449 Pajiešmenių k.      | 61,5 / 57,6 | 62,5 / 58,6 | 58,7 / 54,8 | 66,2 / 62,4 |
| 203 | Dvaro g. 2, LT-39448 Ažuolpamūšės k.        | 65,8 / 56,1 | 66,2 / 56,5 | 62,0 / 52,4 | 69,8 / 60,1 |
| 204 | Dvaro g. 3, LT-39448 Ažuolpamūšės k.        | 67,9 / 58,0 | 68,0 / 58,8 | 63,6 / 55,0 | 71,5 / 62,5 |
| 205 | Mušos g. 1, LT-39448 Ažuolpamūšės k.        | 59,6 / 55,2 | 60,7 / 55,8 | 57,1 / 52,6 | 64,5 / 60,0 |
| 206 | Ažuolpamūšio g. 2B, LT-39449 Pajiešmenių k. | 61,7 / 57,3 | 62,5 / 57,8 | 59,0 / 54,5 | 66,4 / 62,0 |





**Sutartiniai žymėjimai**

- 10 Kelio kilometras

**Planuojami keliai**

- Kelio A10 asfalto krašto riba
- Jungiamųjų ir kitų kelių asfalto krašto riba
- Pėsčiųjų ir dviračių takai
- Planuojamas kelio sklypas
- Siūlomos triukšmo užtvartos

**Pastatai**

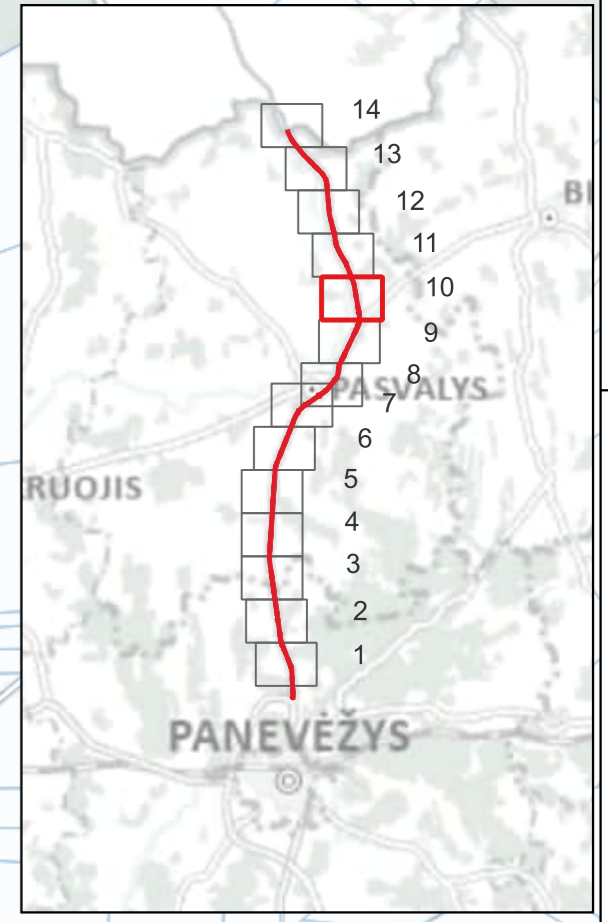
- Gyvenamieji
- Mokslų
- Kiti
- Kelio A10 sklypai
- Sklypai

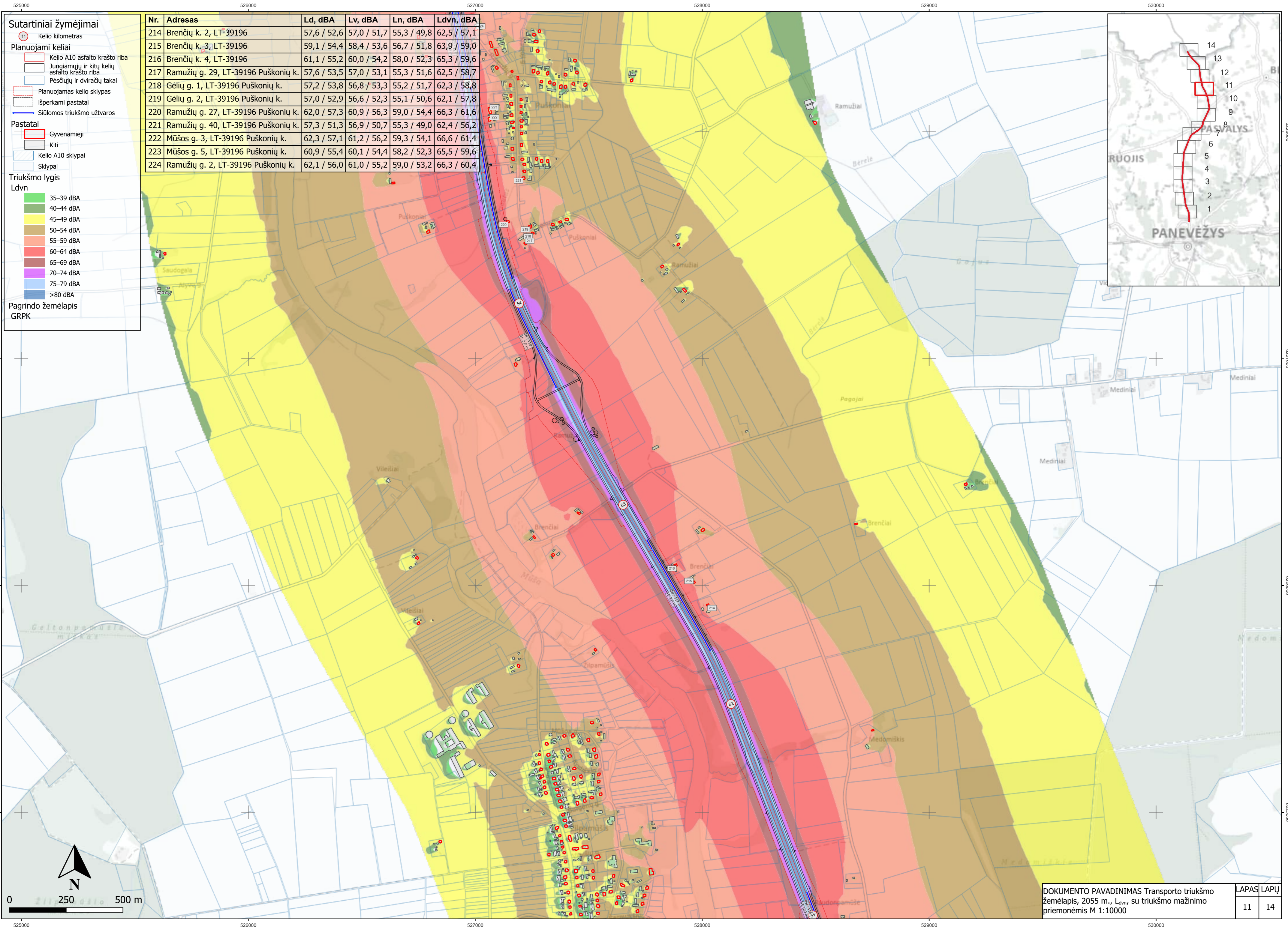
**Triukšmo lygis L<sub>dvn</sub>**

- 35–39 dBA
- 40–44 dBA
- 45–49 dBA
- 50–54 dBA
- 55–59 dBA
- 60–64 dBA
- 65–69 dBA
- 70–74 dBA
- 75–79 dBA
- >80 dBA

**Pagrindo žemėlapis GRPK**

| Nr. | Adresas                            | Ld, dBA     | Lv, dBA     | Ln, dBA     | L <sub>dvn</sub> , dBA |
|-----|------------------------------------|-------------|-------------|-------------|------------------------|
| 207 | Beržų g. 19, LT-39447 Raubonių k.  | 57,5 / 54,8 | 57,3 / 54,7 | 55,4 / 52,6 | 62,6 / 59,8            |
| 208 | Beržų g. 17, LT-39447 Raubonių k.  | 57,4 / 54,6 | 57,2 / 54,5 | 55,4 / 52,4 | 62,5 / 59,6            |
| 209 | Beržų g. 15, LT-39447 Raubonių k.  | 57,4 / 54,4 | 57,2 / 54,3 | 55,4 / 52,2 | 62,5 / 59,4            |
| 210 | Beržų g. 13, LT-39447 Raubonių k.  | 57,3 / 54,0 | 57,1 / 53,9 | 55,2 / 51,8 | 62,3 / 58,9            |
| 211 | Alytaus g. 6, LT-39447 Raubonių k. | 57,3 / 54,3 | 57,0 / 54,0 | 55,3 / 52,2 | 62,4 / 59,3            |
| 212 | Alytaus g. 8, LT-39447 Raubonių k. | 57,1 / 54,0 | 56,8 / 53,7 | 55,1 / 51,9 | 62,2 / 59,0            |
| 213 | Raudonpamūšės k. 7, LT-39441       | 58,9 / 55,4 | 58,3 / 54,7 | 56,6 / 52,8 | 63,8 / 60,0            |





**Sutartiniai žymėjimai**

11 Kelio kilometras

**Planuojami keliai**

- Kelio A10 asfalto krašto riba
- Jungiamųjų ir kitų kelių asfalto krašto riba
- Pėsčiųjų ir dviračių takai
- Planuojamas kelio sklypas
- Išperkami pastatai
- Siūlomos triukšmo užtvartos

**Pastatai**

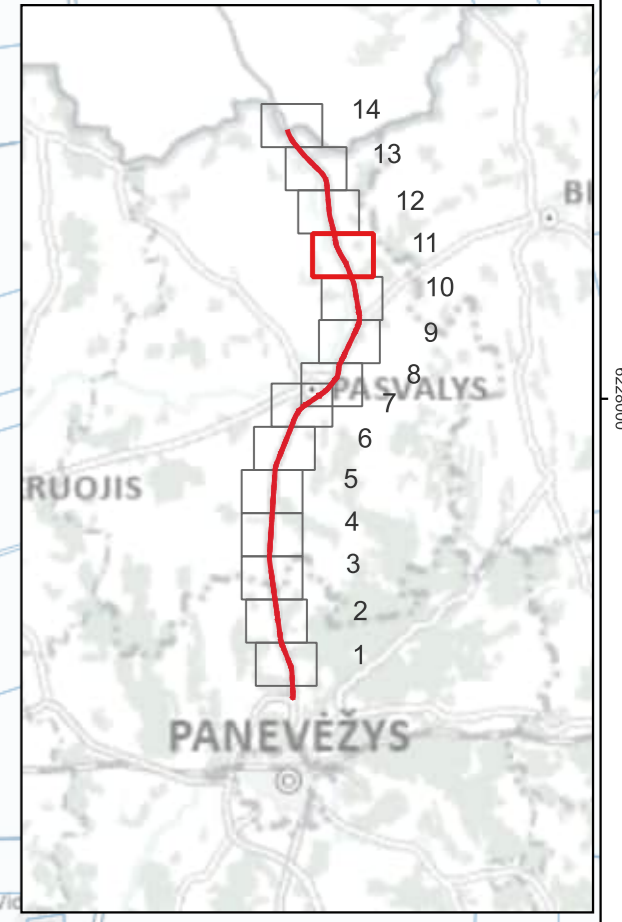
- Gyvenamieji
- Kiti
- Kelio A10 sklypai
- Sklypai

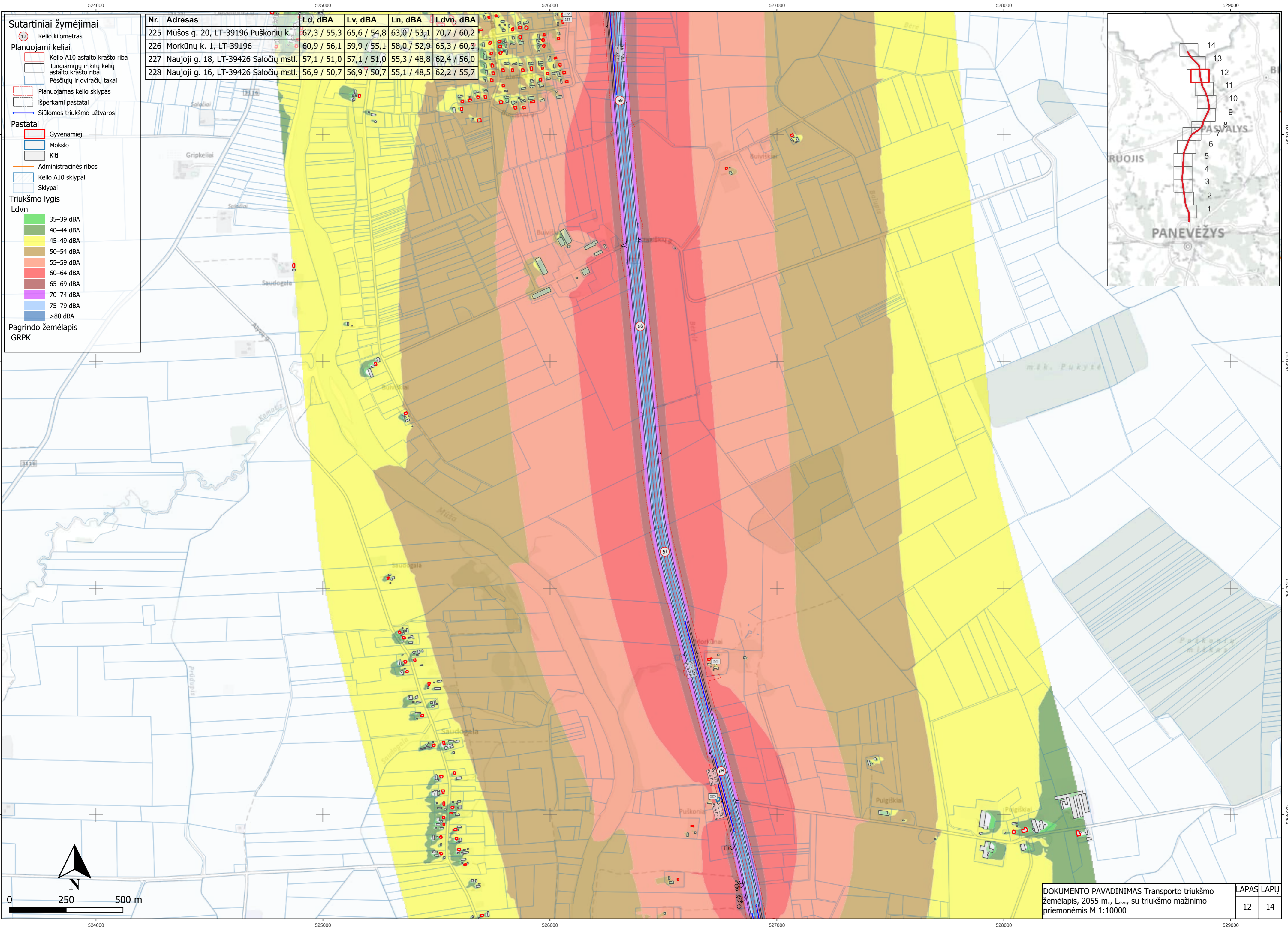
**Triukšmo lygis Ldvn**

- 35–39 dBA
- 40–44 dBA
- 45–49 dBA
- 50–54 dBA
- 55–59 dBA
- 60–64 dBA
- 65–69 dBA
- 70–74 dBA
- 75–79 dBA
- >80 dBA

**Pagrindo žemėlapis GRPK**

| Nr. | Adresas                             | Ld, dBA     | Lv, dBA     | Ln, dBA     | Ldvn, dBA   |
|-----|-------------------------------------|-------------|-------------|-------------|-------------|
| 214 | Brenčių k. 2, LT-39196              | 57,6 / 52,6 | 57,0 / 51,7 | 55,3 / 49,8 | 62,5 / 57,1 |
| 215 | Brenčių k. 3, LT-39196              | 59,1 / 54,4 | 58,4 / 53,6 | 56,7 / 51,8 | 63,9 / 59,0 |
| 216 | Brenčių k. 4, LT-39196              | 61,1 / 55,2 | 60,0 / 54,2 | 58,0 / 52,3 | 65,3 / 59,6 |
| 217 | Ramužių g. 29, LT-39196 Puškonių k. | 57,6 / 53,5 | 57,0 / 53,1 | 55,3 / 51,6 | 62,5 / 58,7 |
| 218 | Gėlių g. 1, LT-39196 Puškonių k.    | 57,2 / 53,8 | 56,8 / 53,3 | 55,2 / 51,7 | 62,3 / 58,8 |
| 219 | Gėlių g. 2, LT-39196 Puškonių k.    | 57,0 / 52,9 | 56,6 / 52,3 | 55,1 / 50,6 | 62,1 / 57,8 |
| 220 | Ramužių g. 27, LT-39196 Puškonių k. | 62,0 / 57,3 | 60,9 / 56,3 | 59,0 / 54,4 | 66,3 / 61,6 |
| 221 | Ramužių g. 40, LT-39196 Puškonių k. | 57,3 / 51,3 | 56,9 / 50,7 | 55,3 / 49,0 | 62,4 / 56,2 |
| 222 | Mūšos g. 3, LT-39196 Puškonių k.    | 62,3 / 57,1 | 61,2 / 56,2 | 59,3 / 54,1 | 66,6 / 61,4 |
| 223 | Mūšos g. 5, LT-39196 Puškonių k.    | 60,9 / 55,4 | 60,1 / 54,4 | 58,2 / 52,3 | 65,5 / 59,6 |
| 224 | Ramužių g. 2, LT-39196 Puškonių k.  | 62,1 / 56,0 | 61,0 / 55,2 | 59,0 / 53,2 | 66,3 / 60,4 |





**Sutartiniai žymėjimai**

- 12 Kelio kilometras

**Planuojami keliai**

- Kelio A10 asfalto krašto riba
- Jungiamųjų ir kitų kelių asfalto krašto riba
- Pėsčiųjų ir dviračių takai
- Planuojamas kelio sklypas
- išperkami pastatai
- Siūlomos triukšmo užtvartos

**Pastatai**

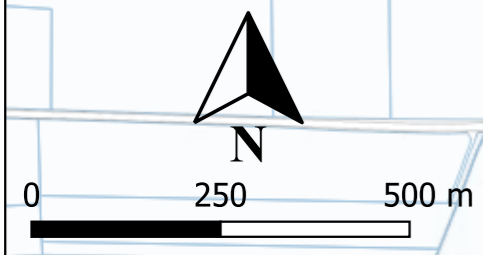
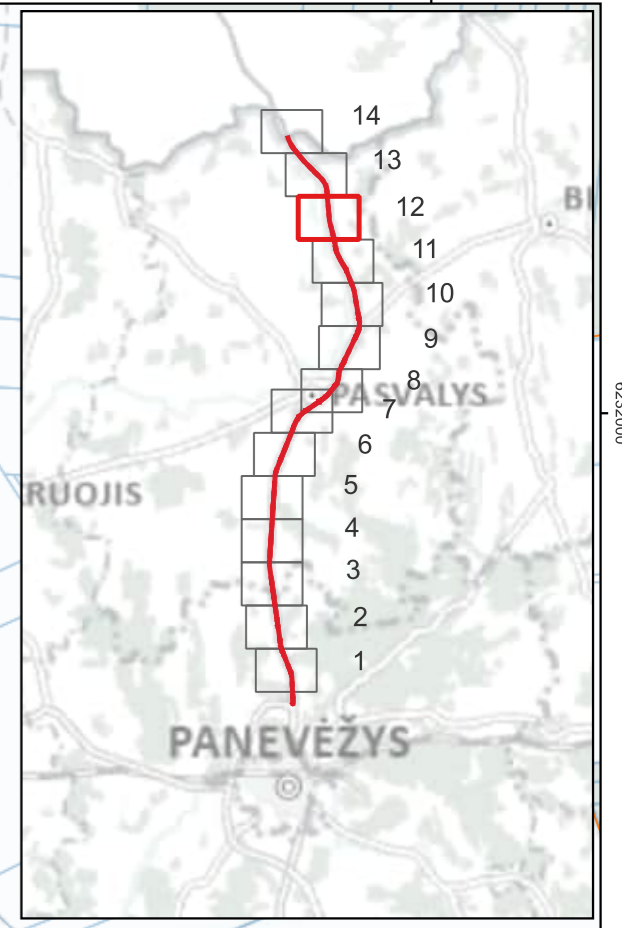
- Gyvenamieji
- Mokslų
- Kiti
- Administracinės ribos
- Kelio A10 sklypai
- Sklypai

**Triukšmo lygis L<sub>dvn</sub>**

- 35–39 dBA
- 40–44 dBA
- 45–49 dBA
- 50–54 dBA
- 55–59 dBA
- 60–64 dBA
- 65–69 dBA
- 70–74 dBA
- 75–79 dBA
- >80 dBA

Pagrindo žemėlapis GRPK

| Nr. | Adresas                               | Ld, dBA     | Lv, dBA     | Ln, dBA     | L <sub>dvn</sub> , dBA |
|-----|---------------------------------------|-------------|-------------|-------------|------------------------|
| 225 | Mušos g. 20, LT-39196 Puškonių k.     | 67,3 / 55,3 | 65,6 / 54,8 | 63,0 / 53,1 | 70,7 / 60,2            |
| 226 | Morkūnų k. 1, LT-39196                | 60,9 / 56,1 | 59,9 / 55,1 | 58,0 / 52,9 | 65,3 / 60,3            |
| 227 | Naujoji g. 18, LT-39426 Saločių mstl. | 57,1 / 51,0 | 57,1 / 51,0 | 55,3 / 48,8 | 62,4 / 56,0            |
| 228 | Naujoji g. 16, LT-39426 Saločių mstl. | 56,9 / 50,7 | 56,9 / 50,7 | 55,1 / 48,5 | 62,2 / 55,7            |



**Sutartiniai žymėjimai**

13 Kelio kilometras

**Planuojami keliai**

- Kelio A10 asfalto krašto riba
- Jungiamųjų ir kitų kelių asfalto krašto riba
- Pėsčiųjų ir dviračių takai
- Planuojamas kelio sklypas
- išperkami pastatai
- Siūlomoms triukšmo užtvartoms

**Pastatai**

- Gyvenamieji
- Gydymo
- Mokslai
- Kiti
- Kelio A10 sklypai
- Sklypai

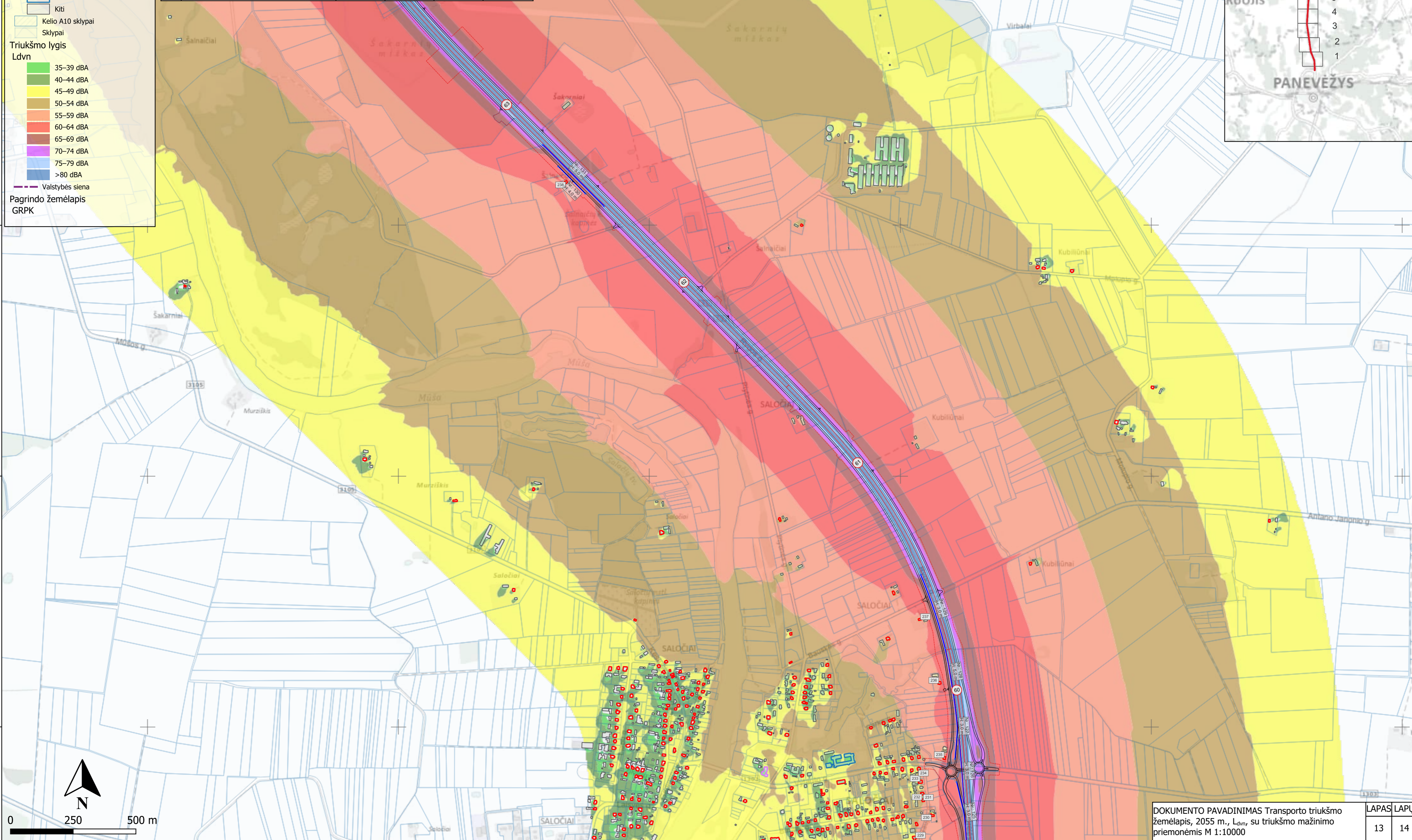
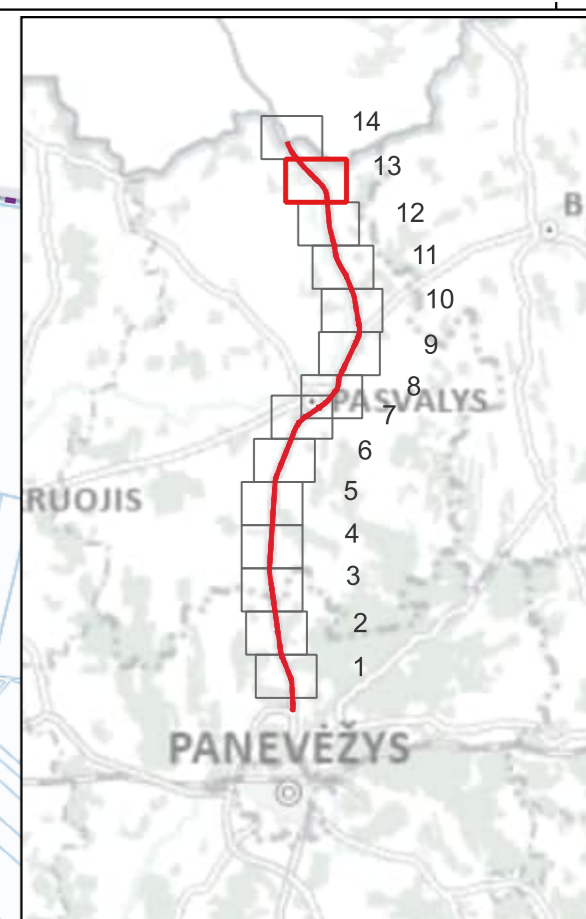
**Triukšmo lygis L<sub>dvn</sub>**

- 35–39 dBA
- 40–44 dBA
- 45–49 dBA
- 50–54 dBA
- 55–59 dBA
- 60–64 dBA
- 65–69 dBA
- 70–74 dBA
- 75–79 dBA
- >80 dBA

Valstybės siena

Pagrindo žemėlapis GRPK

| Nr. | Adresas                               | Ld, dBA     | Lv, dBA     | Ln, dBA     | Ldvn, dBA   |
|-----|---------------------------------------|-------------|-------------|-------------|-------------|
| 229 | Naujoji g. 14, LT-39426 Saločių mstl. | 57,4 / 50,6 | 57,4 / 50,7 | 55,6 / 48,4 | 62,7 / 55,6 |
| 230 | Naujoji g. 1, LT-39426 Saločių mstl.  | 58,0 / 51,3 | 57,6 / 50,5 | 56,0 / 48,3 | 63,1 / 55,7 |
| 231 | Naujoji g. 10, LT-39426 Saločių mstl. | 57,6 / 51,4 | 58,1 / 51,8 | 55,7 / 49,0 | 62,9 / 56,3 |
| 232 | Naujoji g. 8, LT-39426 Saločių mstl.  | 57,7 / 51,6 | 58,2 / 51,9 | 55,9 / 49,1 | 63,1 / 56,4 |
| 233 | Naujoji g. 4, LT-39426 Saločių mstl.  | 57,6 / 51,8 | 58,1 / 52,0 | 55,8 / 49,4 | 62,9 / 56,7 |
| 234 | Naujoji g. 2, LT-39426 Saločių mstl.  | 57,6 / 51,2 | 58,0 / 51,2 | 55,8 / 48,7 | 62,9 / 56,0 |
| 235 | Vytauto g. 27, LT-39423 Saločių mstl. | 62,6 / 57,9 | 62,8 / 57,7 | 59,6 / 54,4 | 67,0 / 62,0 |
| 236 | Bėrelės g. 4, LT-39426 Saločių mstl.  | 64,2 / 57,1 | 64,9 / 57,9 | 61,1 / 54,4 | 68,7 / 61,9 |
| 237 | Bauskės g. 34, LT-39423 Saločių mstl. | 59,0 / 54,9 | 60,3 / 56,1 | 56,7 / 52,4 | 64,1 / 59,9 |
| 238 | Šalnaičių k. 7, LT-39421              | 64,7 / 56,0 | 65,4 / 57,6 | 61,3 / 54,1 | 69,0 / 61,4 |



521000

522000

523000

524000

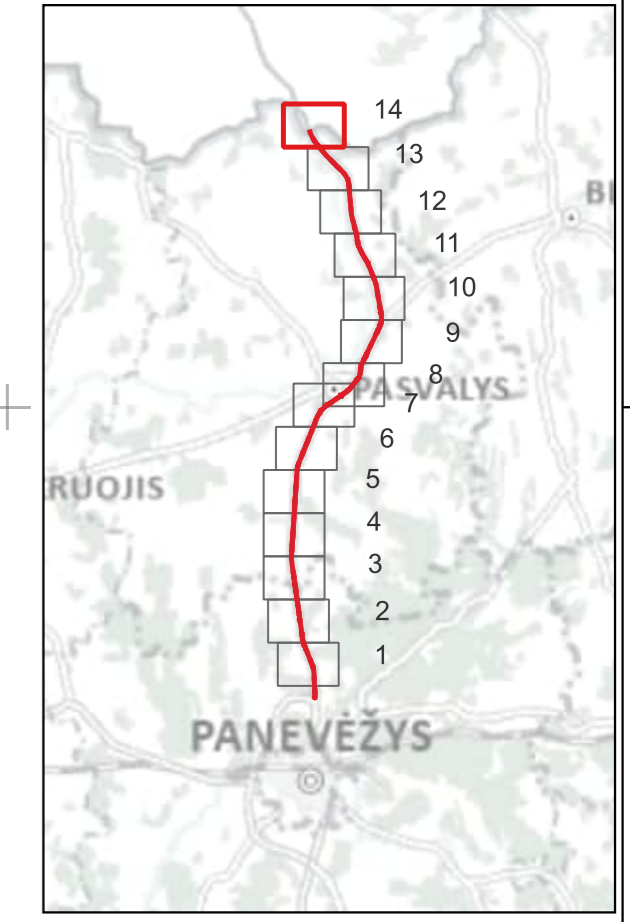
525000

Sutartiniai žymėjimai

- 14 Kelio kilometras
- Planuojami keliai
  - Kelio A10 asfalto krašto riba
  - Jungiamųjų ir kitų kelių asfalto krašto riba
  - Automobilių stovėjimo aikštelė
  - Pėsčiųjų ir dviračių takai
  - Planuojamas kelio sklypas
  - išperkami pastatai
  - Siūlomos triukšmo užtvartos
- Pastatai
  - Gyvenamieji
  - Kiti
  - Kelio A10 sklypai
  - Sklypai
  - „Rail Baltica“ geležinkelio linija
- Triukšmo lygis Ldvn
  - 35–39 dBA
  - 40–44 dBA
  - 45–49 dBA
  - 50–54 dBA
  - 55–59 dBA
  - 60–64 dBA
  - 65–69 dBA
  - 70–74 dBA
  - 75–79 dBA
  - >80 dBA
- Valstybės siena
- Pagrindo žemėlapis GRPK

| Nr. | Adresas                                  | Ld, dBA     | Lv, dBA     | Ln, dBA     | Ldvn, dBA   |
|-----|--|-------------|-------------|-------------|-------------|
| 239 | Liepų g. 2, LT-39421 Škilinпамūšio k.    | 64,6 / 56,6 | 65,4 / 57,8 | 61,5 / 54,2 | 69,1 / 61,6 |
| 240 | Liepų g. 6, LT-39421 Škilinпамūšio k.    | 62,8 / 54,6 | 63,6 / 55,9 | 59,8 / 52,3 | 67,4 / 59,7 |
| 241 | Liepų g. 1, LT-39421 Škilinпамūšio k.    | 60,0 / 56,0 | 61,5 / 57,5 | 58,1 / 54,1 | 65,4 / 61,4 |
| 242 | Pasienio g. 4, LT-39421 Škilinпамūšio k. | 56,9 / 56,0 | 58,5 / 57,6 | 55,2 / 54,3 | 62,5 / 61,6 |

LATVIJA



LATVIJA

