

Sutartiniai žymėjimai

1 Kelio kilometras

Planuojami keliai

- Kelio A10 asfalto krašto riba
- Jungiamųjų ir kitų kelių asfalto krašto riba
- Pėsčiųjų ir dviračių takai
- Planuojamas kelio sklypas
- išperkami pastatai

Pastatai

- Gyvenamieji
- Mokslų
- Viešbučių
- Kiti
- Kelio A10 sklypai
- Sklypai

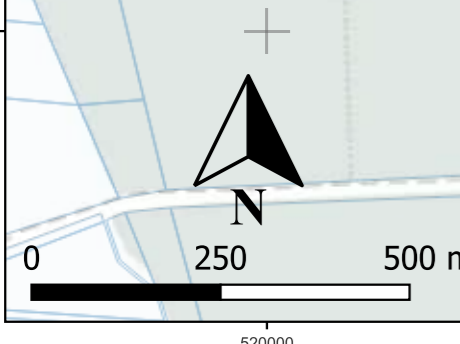
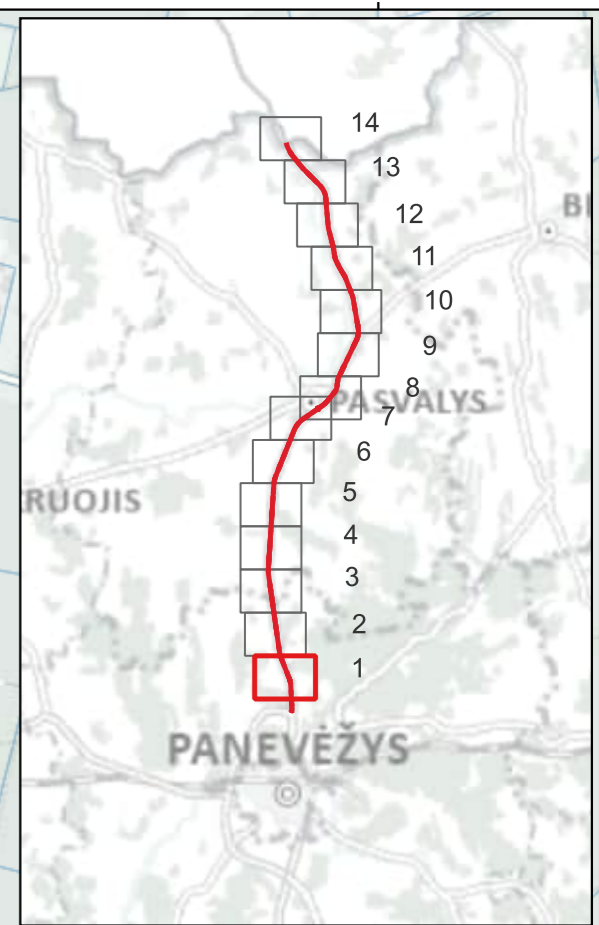
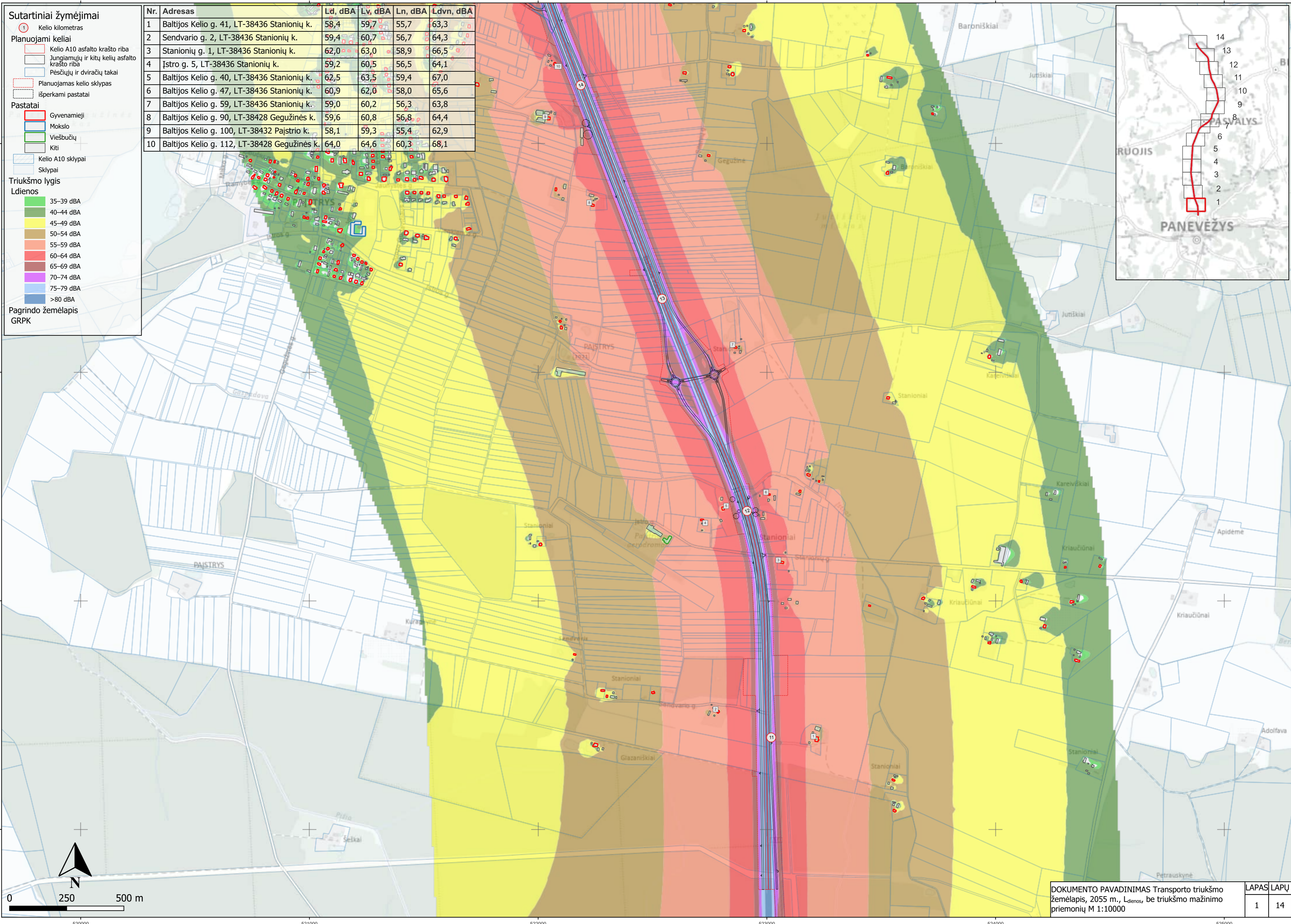
Triukšmo lygis

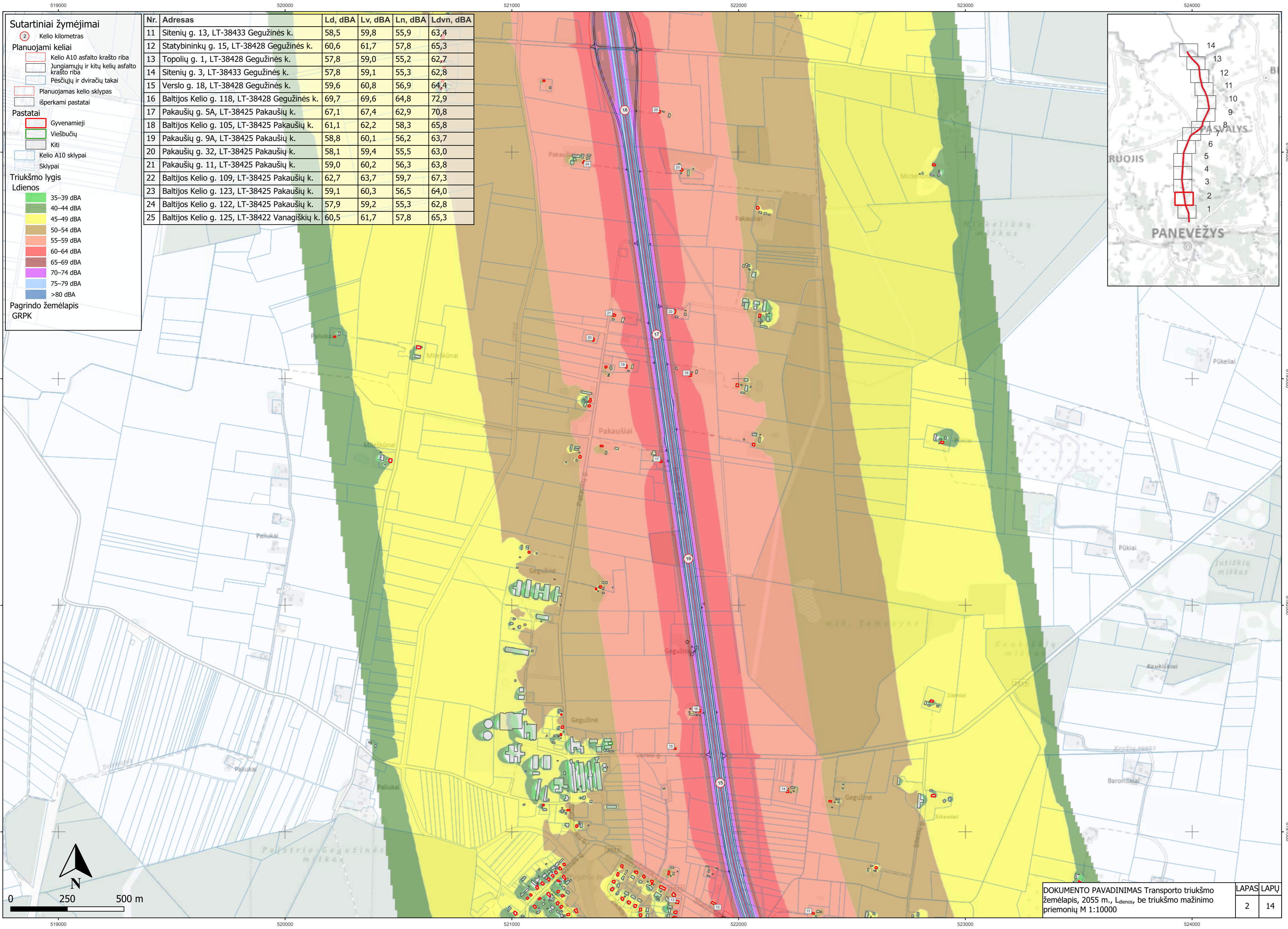
Ldienos

- 35–39 dBA
- 40–44 dBA
- 45–49 dBA
- 50–54 dBA
- 55–59 dBA
- 60–64 dBA
- 65–69 dBA
- 70–74 dBA
- 75–79 dBA
- >80 dBA

Pagrindo žemėlapis
GRPK

Nr.	Adresas	Ld, dBA	Lv, dBA	Ln, dBA	Ldvn, dBA
1	Baltijos Kelio g. 41, LT-38436 Stanionių k.	58,4	59,7	55,7	63,3
2	Sendvario g. 2, LT-38436 Stanionių k.	59,4	60,7	56,7	64,3
3	Stanionių g. 1, LT-38436 Stanionių k.	62,0	63,0	58,9	66,5
4	Ištro g. 5, LT-38436 Stanionių k.	59,2	60,5	56,5	64,1
5	Baltijos Kelio g. 40, LT-38436 Stanionių k.	62,5	63,5	59,4	67,0
6	Baltijos Kelio g. 47, LT-38436 Stanionių k.	60,9	62,0	58,0	65,6
7	Baltijos Kelio g. 59, LT-38436 Stanionių k.	59,0	60,2	56,3	63,8
8	Baltijos Kelio g. 90, LT-38428 Gegužinės k.	59,6	60,8	56,8	64,4
9	Baltijos Kelio g. 100, LT-38432 Pajstrio k.	58,1	59,3	55,4	62,9
10	Baltijos Kelio g. 112, LT-38428 Gegužinės k.	64,0	64,6	60,3	68,1





Sutartiniai žymėjimai

2 Kelio kilometras

Planuojami keliai

- Kelio A10 asfalto krašto riba
- Jungiamųjų ir kitų kelių asfalto krašto riba
- Pėsčiųjų ir dviračių takai
- Planuojamas kelio sklypas
- išperkami pastatai

Pastatai

- Gyvenamieji
- Viešbučių
- Kiti
- Kelio A10 sklypai
- Sklypai

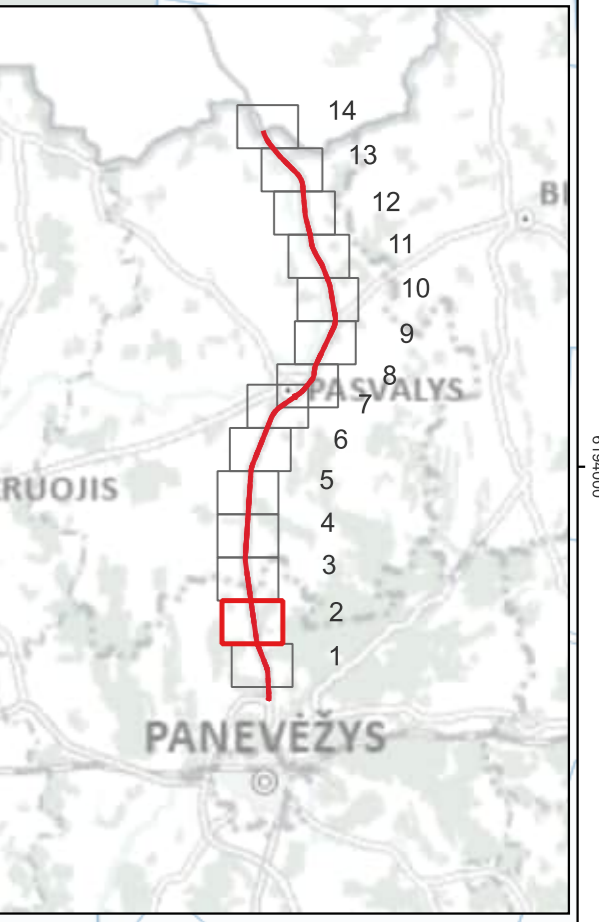
Triukšmo lygis

Ldienos

- 35–39 dBA
- 40–44 dBA
- 45–49 dBA
- 50–54 dBA
- 55–59 dBA
- 60–64 dBA
- 65–69 dBA
- 70–74 dBA
- 75–79 dBA
- >80 dBA

Pagrindo žemėlapis GRPK

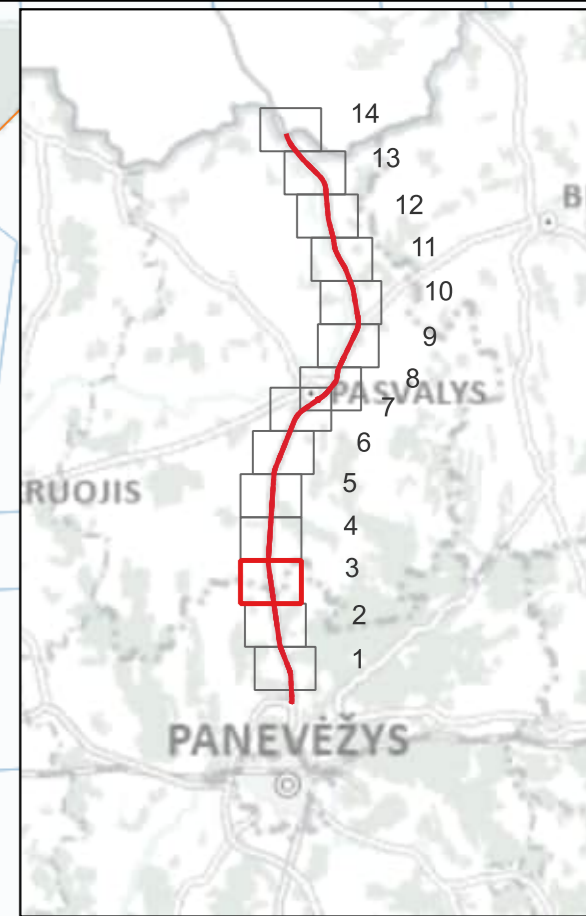
Nr.	Adresas	Ld, dBA	Lv, dBA	Ln, dBA	Ldvn, dBA
11	Sitenių g. 13, LT-38433 Gegužinės k.	58,5	59,8	55,9	63,4
12	Statybininkų g. 15, LT-38428 Gegužinės k.	60,6	61,7	57,8	65,3
13	Topolių g. 1, LT-38428 Gegužinės k.	57,8	59,0	55,2	62,7
14	Sitenių g. 3, LT-38433 Gegužinės k.	57,8	59,1	55,3	62,8
15	Verslo g. 18, LT-38428 Gegužinės k.	59,6	60,8	56,9	64,4
16	Baltijos Kelio g. 118, LT-38428 Gegužinės k.	69,7	69,6	64,8	72,9
17	Pakaušių g. 5A, LT-38425 Pakaušių k.	67,1	67,4	62,9	70,8
18	Baltijos Kelio g. 105, LT-38425 Pakaušių k.	61,1	62,2	58,3	65,8
19	Pakaušių g. 9A, LT-38425 Pakaušių k.	58,8	60,1	56,2	63,7
20	Pakaušių g. 32, LT-38425 Pakaušių k.	58,1	59,4	55,5	63,0
21	Pakaušių g. 11, LT-38425 Pakaušių k.	59,0	60,2	56,3	63,8
22	Baltijos Kelio g. 109, LT-38425 Pakaušių k.	62,7	63,7	59,7	67,3
23	Baltijos Kelio g. 123, LT-38425 Pakaušių k.	59,1	60,3	56,5	64,0
24	Baltijos Kelio g. 122, LT-38425 Pakaušių k.	57,9	59,2	55,3	62,8
25	Baltijos Kelio g. 125, LT-38422 Vanagiškių k.	60,5	61,7	57,8	65,3



Sutartiniai žymėjimai

- 3 Kelio kilometras
- Planuojami keliai**
 - Kelio A10 asfalto krašto riba
 - Jungiamųjų ir kitų kelių asfalto krašto riba
 - Pėsčiųjų ir dviračių takai
 - Planuojamas kelio sklypas
 - išperkami pastatai
- Pastatai**
 - Gyvenamieji
 - Kiti
 - Administracinės ribos
 - Kelio A10 sklypai
 - Sklypai
- Triukšmo lygis**
- Ldienos**
 - 35–39 dBA
 - 40–44 dBA
 - 45–49 dBA
 - 50–54 dBA
 - 55–59 dBA
 - 60–64 dBA
 - 65–69 dBA
 - 70–74 dBA
 - 75–79 dBA
 - >80 dBA
- Pagrindo žemėlapis GRPK

Nr.	Adresas	Ld, dBA	Lv, dBA	Ln, dBA	Ldvn, dBA
26	Baltijos Kelio g. 127, LT-38422 Vanagiškių k.	62,7	63,7	59,6	67,2
27	Baltijos Kelio g. 128, LT-38422 Vanagiškių k.	60,1	61,4	57,4	65,0
28	Baltijos Kelio g. 130, LT-38422 Petručiškio k.	61,8	62,8	58,7	66,3
29	Šakiškių k. 15, LT-38422	59,4	60,6	56,7	64,2
30	Šakiškių k. 16, LT-38422	62,9	63,7	59,6	67,3
31	Šakiškių k. 17, LT-38422	59,6	60,6	56,5	64,1
32	Preibių g. 1, LT-39236 Sereikonių k.	58,5	59,8	55,9	63,4
33	Šakiškių k. 14, LT-38422	61,0	62,2	58,3	65,8
34	Baltijos Kelio g. 8, LT-39236 Sereikonių k.	61,1	62,2	58,3	65,8
35	Baltijos Kelio g. 6, LT-39236 Sereikonių k.	67,6	67,8	63,3	71,2
36	Baltijos Kelio g. 3, LT-39236 Sereikonių k.	60,3	61,5	57,6	65,1
37	Baltijos Kelio g. 1, LT-39236 Sereikonių k.	58,7	60,0	56,1	63,6



6198000

6197000

6196000

6195000

0009619

0008619

0007619

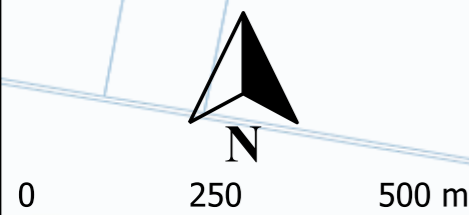
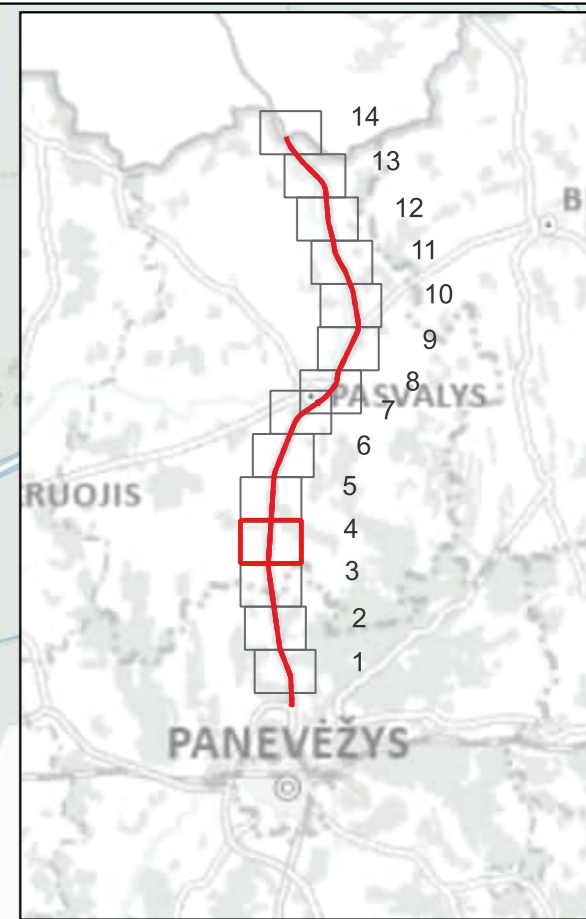
0006619



Sutartiniai žymėjimai

- Kelio kilometras
- Planuojami keliai**
 - Kelio A10 asfalto krašto riba
 - Jungiamųjų ir kitų kelių asfalto krašto riba
 - Pėsčiųjų ir dviračių takai
 - Planuojamas kelio sklypas
 - Išperkami pastatai
- Pastatai**
 - Gyvenamieji
 - Gydyimo
 - Mokslo
 - Kiti
 - Kelio A10 sklypai
 - Sklypai
- Triukšmo lygis**
- Ldienos**
 - 35–39 dBA
 - 40–44 dBA
 - 45–49 dBA
 - 50–54 dBA
 - 55–59 dBA
 - 60–64 dBA
 - 65–69 dBA
 - 70–74 dBA
 - 75–79 dBA
 - >80 dBA
- Pagrindo žemėlapis GRPK**

Nr.	Adresas	Ld, dBA	Lv, dBA	Ln, dBA	Ldvn, dBA
38	Kovo 11-osios g. 5, LT-39235 Pumpėnų mstl.	62,7	63,6	59,6	67,2
39	Panevėžio g. 60, LT-39235 Pumpėnų mstl.	61,9	62,9	59,0	66,5
40	Panevėžio g. 59, LT-39235 Pumpėnų mstl.	59,6	60,6	56,8	64,3
41	Panevėžio g. 57, LT-39235 Pumpėnų mstl.	58,9	59,9	56,1	63,6
42	Panevėžio g. 58, LT-39235 Pumpėnų mstl.	60,6	61,6	57,7	65,2
43	Panevėžio g. 55, LT-39235 Pumpėnų mstl.	59,1	60,1	56,2	63,8
45	Panevėžio g. 53, LT-39235 Pumpėnų mstl.	59,5	60,5	56,8	64,3
46	Panevėžio g. 54, LT-39235 Pumpėnų mstl.	61,6	62,1	58,2	65,9
46	Panevėžio g. 54, LT-39235 Pumpėnų mstl.	59,5	60,3	56,4	64,0
47	Panevėžio g. 50, LT-39235 Pumpėnų mstl.	58,4	59,0	55,4	62,9
48	Malūno g. 33, LT-39235 Pumpėnų mstl.	65,7	65,7	61,4	69,3
49	Malūno g. 31, LT-39235 Pumpėnų mstl.	62,5	62,7	58,9	66,5
50	Malūno g. 29, LT-39235 Pumpėnų mstl.	62,3	62,7	59,0	66,6
51	Malūno g. 27, LT-39235 Pumpėnų mstl.	61,7	62,2	58,6	66,1
52	Malūno g. 25, LT-39235 Pumpėnų mstl.	62,0	62,5	58,9	66,4
53	Malūno g. 23, LT-39235 Pumpėnų mstl.	62,4	62,8	59,1	66,7
54	Malūno g. 21, LT-39235 Pumpėnų mstl.	62,4	62,9	59,3	66,8
55	Malūno g. 19, LT-39235 Pumpėnų mstl.	62,1	62,6	59,0	66,6
56	Malūno g. 17, LT-39235 Pumpėnų mstl.	62,3	62,8	59,2	66,8
57	Malūno g. 15, LT-39235 Pumpėnų mstl.	61,3	61,8	58,2	65,7
58	Malūno g. 13, LT-39235 Pumpėnų mstl.	61,5	62,1	58,5	66,0
59	Malūno g. 11, LT-39235 Pumpėnų mstl.	61,2	61,8	58,3	65,8
60	Kovo 11-osios g. 1, LT-39235 Pumpėnų mstl.	72,7	71,9	67,1	75,4
61	Malūno g. 9, LT-39235 Pumpėnų mstl.	61,3	61,9	58,3	65,8
62	Malūno g. 7, LT-39235 Pumpėnų mstl.	61,4	61,9	58,3	65,9
63	Malūno g. 5, LT-39235 Pumpėnų mstl.	61,5	62,0	58,5	66,0
64	Malūno g. 3, LT-39235 Pumpėnų mstl.	62,0	62,5	58,9	66,4
65	Malūno g. 1, LT-39235 Pumpėnų mstl.	61,8	62,3	58,7	66,3
66	Malūno g. 1A, LT-39235 Pumpėnų mstl.	61,2	61,7	58,2	65,7
67	Pušaloto g. 2, LT-39234 Pumpėnų mstl.	59,8	60,5	57,0	64,4
68	Pušaloto g. 4, LT-39234 Pumpėnų mstl.	62,5	62,9	59,4	66,9
69	Pasvalio g. 15, LT-39234 Pumpėnų mstl.	59,6	60,0	56,5	64,0
70	Pasvalio g. 17, LT-39234 Pumpėnų mstl.	59,3	59,9	56,3	63,9
71	Kovo 11-osios g. 4, LT-39231 Smilgelių k.	72,6	71,8	67,2	75,4
72	Beržų g. 2, LT-39234 Pumpėnų mstl.	63,9	64,0	60,3	67,9
73	Beržų g. 4, LT-39234 Pumpėnų mstl.	63,1	63,4	59,7	67,3
74	Beržų g. 6, LT-39234 Pumpėnų mstl.	63,5	63,8	60,2	67,8
75	Beržų g. 8, LT-39234 Pumpėnų mstl.	63,1	63,5	59,9	67,5
76	Beržų g. 10, LT-39234 Pumpėnų mstl.	63,0	63,4	59,9	67,4
77	Beržų g. 12, LT-39234 Pumpėnų mstl.	62,9	63,3	59,7	67,3
78	Beržų g. 14, LT-39234 Pumpėnų mstl.	63,1	63,5	60,0	67,5
79	Beržų g. 16, LT-39234 Pumpėnų mstl.	63,0	63,4	59,8	67,4
80	Beržų g. 18, LT-39234 Pumpėnų mstl.	62,4	62,9	59,3	66,8
81	Beržų g. 20, LT-39234 Pumpėnų mstl.	62,7	63,2	59,7	67,2
82	Beržų g. 22, LT-39234 Pumpėnų mstl.	62,2	62,7	59,2	66,7
83	Beržų g. 24, LT-39234 Pumpėnų mstl.	62,1	62,6	59,1	66,6
84	Beržų g. 26, LT-39234 Pumpėnų mstl.	61,6	62,1	58,6	66,1
85	Beržų g. 28, LT-39234 Pumpėnų mstl.	61,5	62,0	58,5	66,0
86	Pasvalio g. 49, LT-39234 Pumpėnų mstl.	59,2	59,9	56,4	63,9
87	Kovo 11-osios g. 2, LT-39231 Smilgelių k.	64,1	64,3	60,6	68,3
88	Pasvalio g. 53, LT-39234 Pumpėnų mstl.	61,9	62,4	59,0	66,4
89	Baltijos Kelio g. 12, LT-39233 Talkonių k.	68,1	67,7	63,5	71,5
90	A. Lipniūno g. 9, LT-39233 Talkonių k.	58,3	59,0	55,5	63,0
91	A. Lipniūno g. 30, LT-39233 Talkonių k.	58,1	58,9	55,5	62,9
92	A. Lipniūno g. 28, LT-39233 Talkonių k.	58,4	59,2	55,8	63,2
93	A. Lipniūno g. 26, LT-39233 Talkonių k.	58,1	58,8	55,4	62,9
94	A. Lipniūno g. 24, LT-39233 Talkonių k.	58,1	58,9	55,5	62,9
95	A. Lipniūno g. 22, LT-39233 Talkonių k.	58,2	59,0	55,6	63,0
96	A. Lipniūno g. 20, LT-39233 Talkonių k.	59,3	60,1	56,6	64,1



Sutartiniai žymėjimai

5 Kelio kilometras

Planuojami keliai

- Kelio A10 asfalto krašto riba
- Jungiamųjų ir kitų kelių asfalto krašto riba
- Pėsčiųjų ir dviračių takai
- Planuojamas kelio sklypas
- Išperkami pastatai

Pastatai

- Gyvenamieji
- Kiti
- Kelio A10 sklypai
- Sklypai

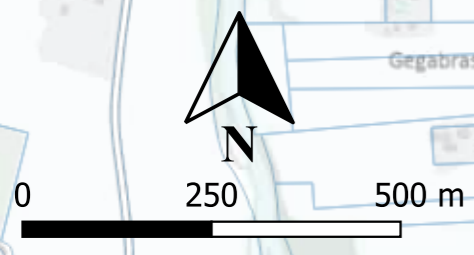
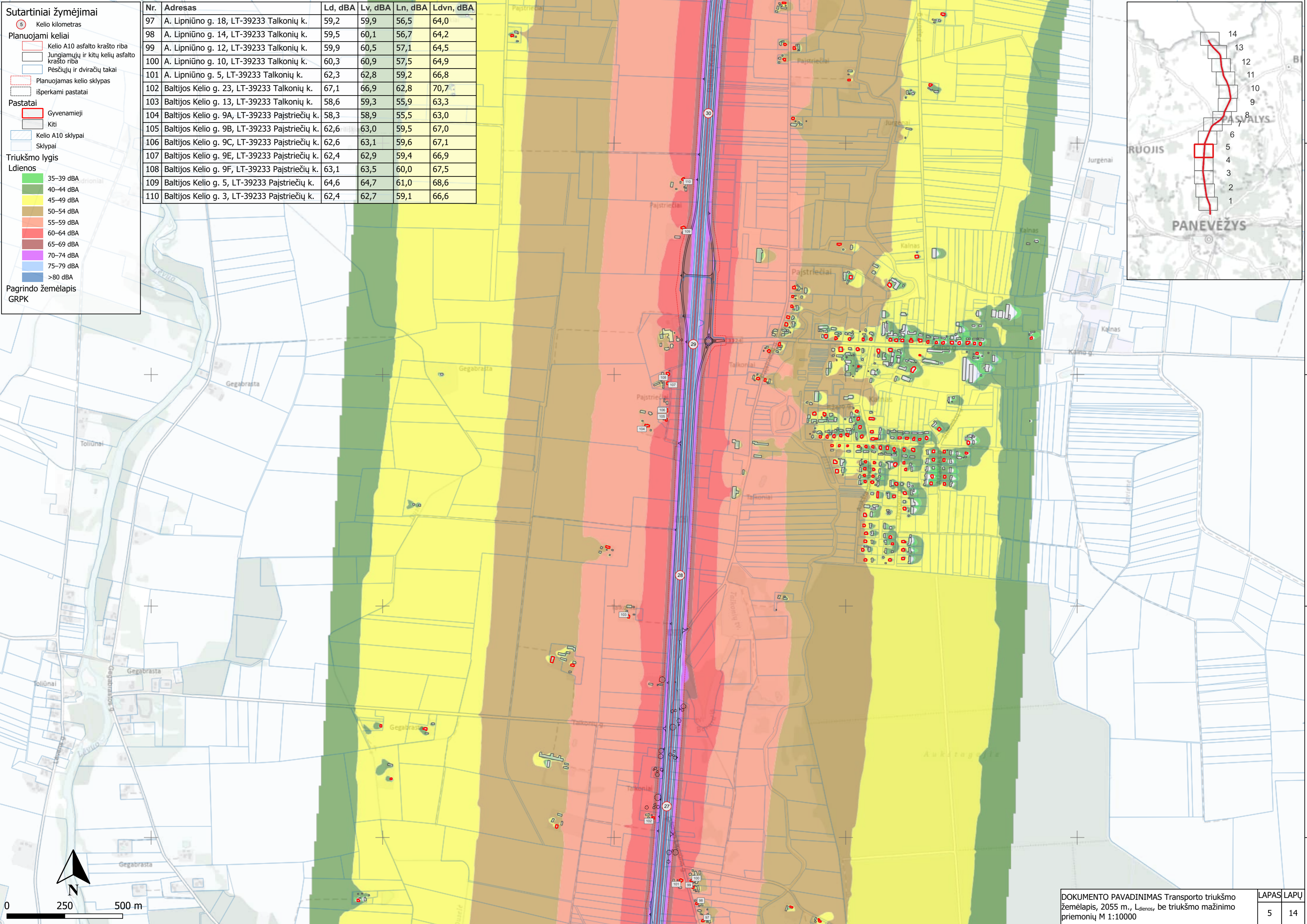
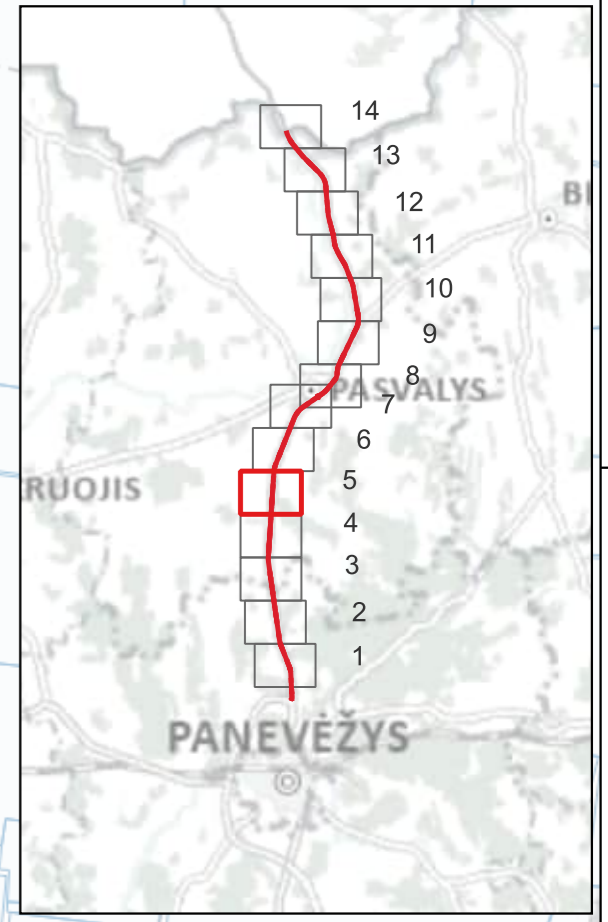
Triukšmo lygis

Ldienos

- 35–39 dBA
- 40–44 dBA
- 45–49 dBA
- 50–54 dBA
- 55–59 dBA
- 60–64 dBA
- 65–69 dBA
- 70–74 dBA
- 75–79 dBA
- >80 dBA

Pagrindo žemėlapis GRPK

Nr.	Adresas	Ld, dBA	Lv, dBA	Ln, dBA	Ldvn, dBA
97	A. Lipniūno g. 18, LT-39233 Talkonių k.	59,2	59,9	56,5	64,0
98	A. Lipniūno g. 14, LT-39233 Talkonių k.	59,5	60,1	56,7	64,2
99	A. Lipniūno g. 12, LT-39233 Talkonių k.	59,9	60,5	57,1	64,5
100	A. Lipniūno g. 10, LT-39233 Talkonių k.	60,3	60,9	57,5	64,9
101	A. Lipniūno g. 5, LT-39233 Talkonių k.	62,3	62,8	59,2	66,8
102	Baltijos Kelio g. 23, LT-39233 Talkonių k.	67,1	66,9	62,8	70,7
103	Baltijos Kelio g. 13, LT-39233 Talkonių k.	58,6	59,3	55,9	63,3
104	Baltijos Kelio g. 9A, LT-39233 Pajstriečių k.	58,3	58,9	55,5	63,0
105	Baltijos Kelio g. 9B, LT-39233 Pajstriečių k.	62,6	63,0	59,5	67,0
106	Baltijos Kelio g. 9C, LT-39233 Pajstriečių k.	62,6	63,1	59,6	67,1
107	Baltijos Kelio g. 9E, LT-39233 Pajstriečių k.	62,4	62,9	59,4	66,9
108	Baltijos Kelio g. 9F, LT-39233 Pajstriečių k.	63,1	63,5	60,0	67,5
109	Baltijos Kelio g. 5, LT-39233 Pajstriečių k.	64,6	64,7	61,0	68,6
110	Baltijos Kelio g. 3, LT-39233 Pajstriečių k.	62,4	62,7	59,1	66,6



Sutartiniai žymėjimai

- Ⓢ Kelio kilometras

Planuojami keliai

- Kelio A10 asfalto krašto riba
- Jungiamųjų ir kitų kelių asfalto krašto riba
- Pėsčiųjų ir dviračių takai
- Planuojamas kelio sklypas
- išperkami pastatai

Pastatai

- Gyvenamieji
- Mokslai
- Kiti
- Kelio A10 sklypai
- Sklypai

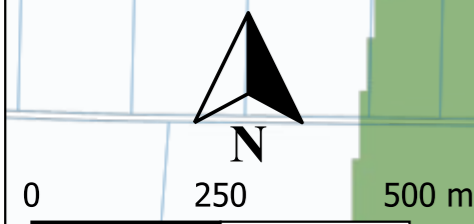
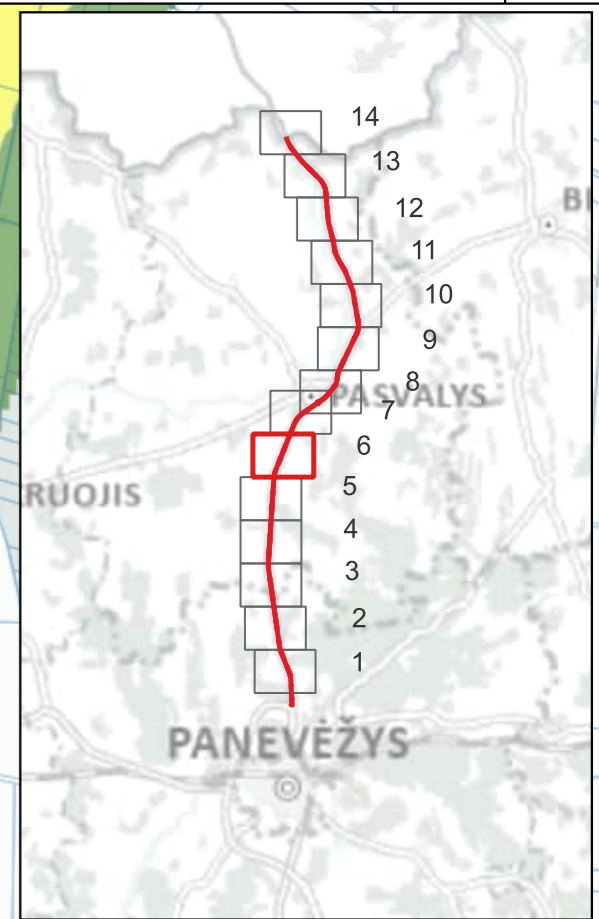
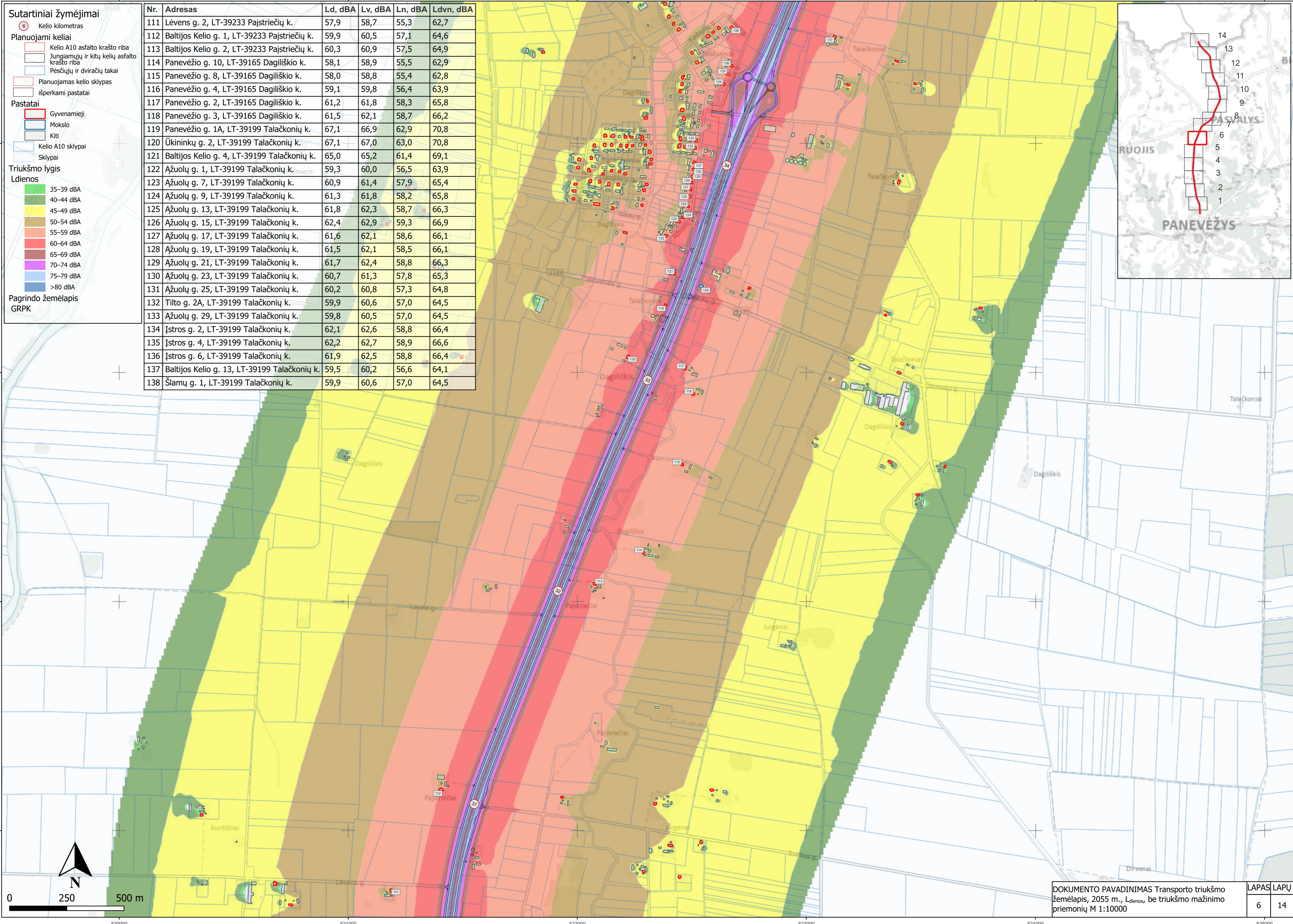
Triukšmo lygis

Ld dienos

- 35-39 dBA
- 40-44 dBA
- 45-49 dBA
- 50-54 dBA
- 55-59 dBA
- 60-64 dBA
- 65-69 dBA
- 70-74 dBA
- 75-79 dBA
- >80 dBA

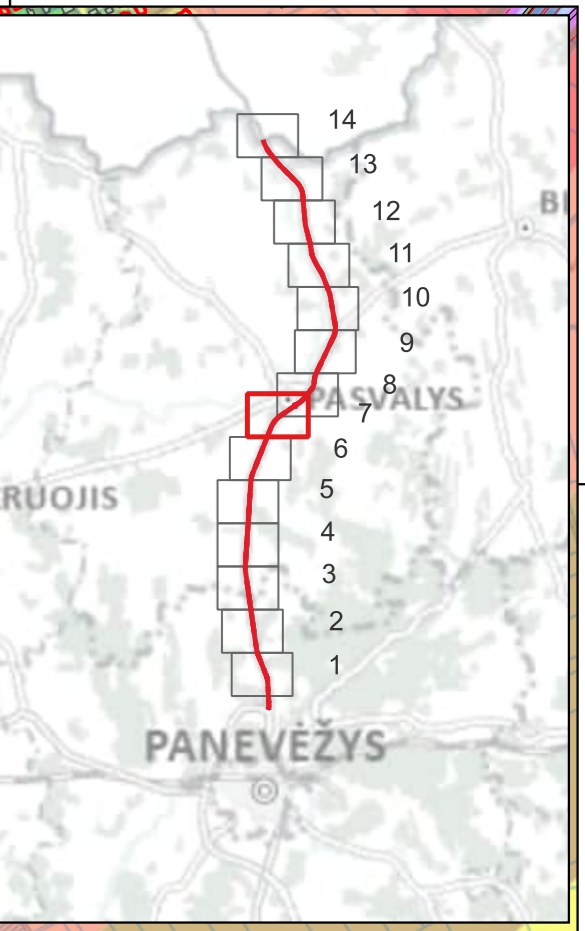
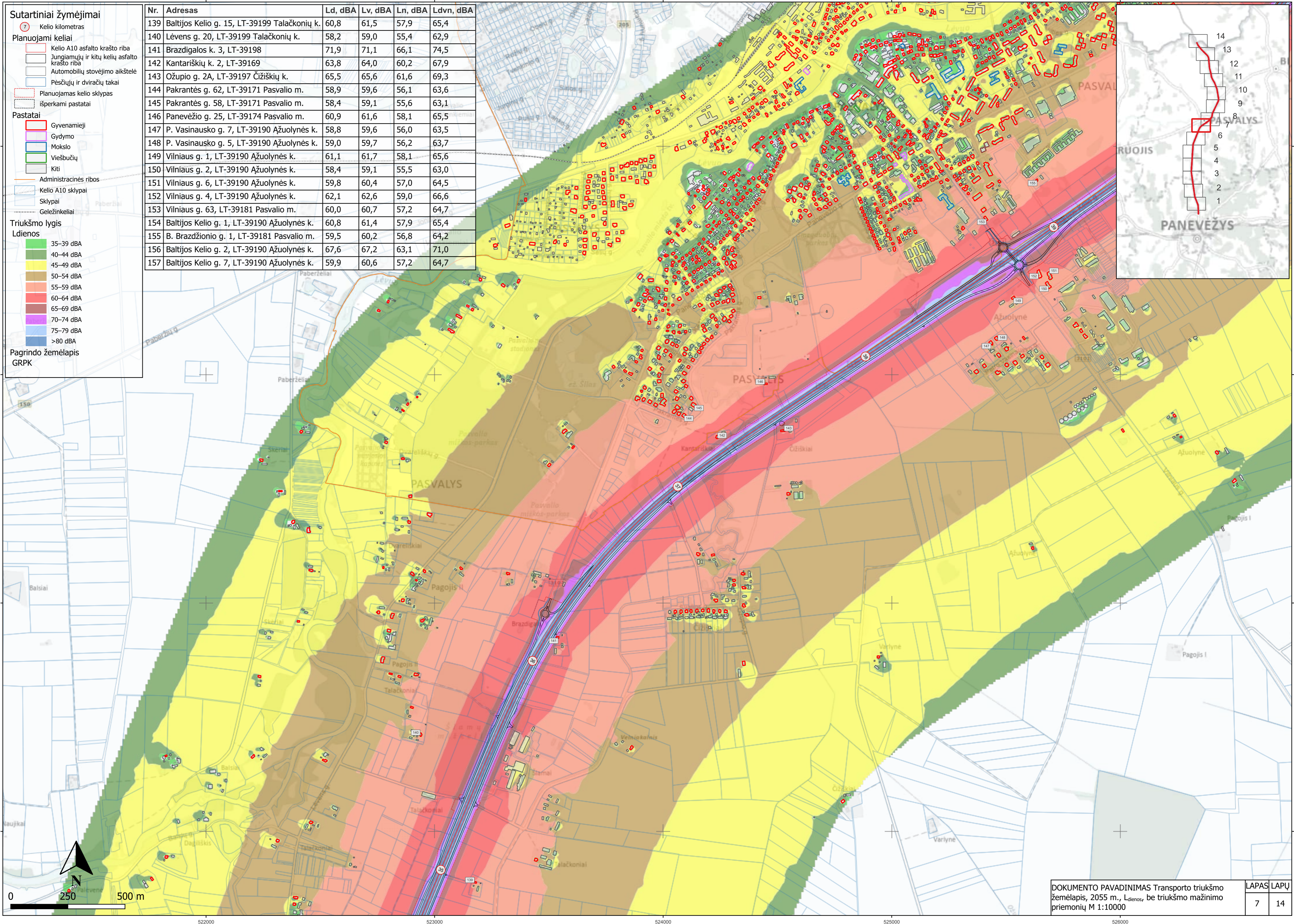
Pagrindo žemėlapis GRPK

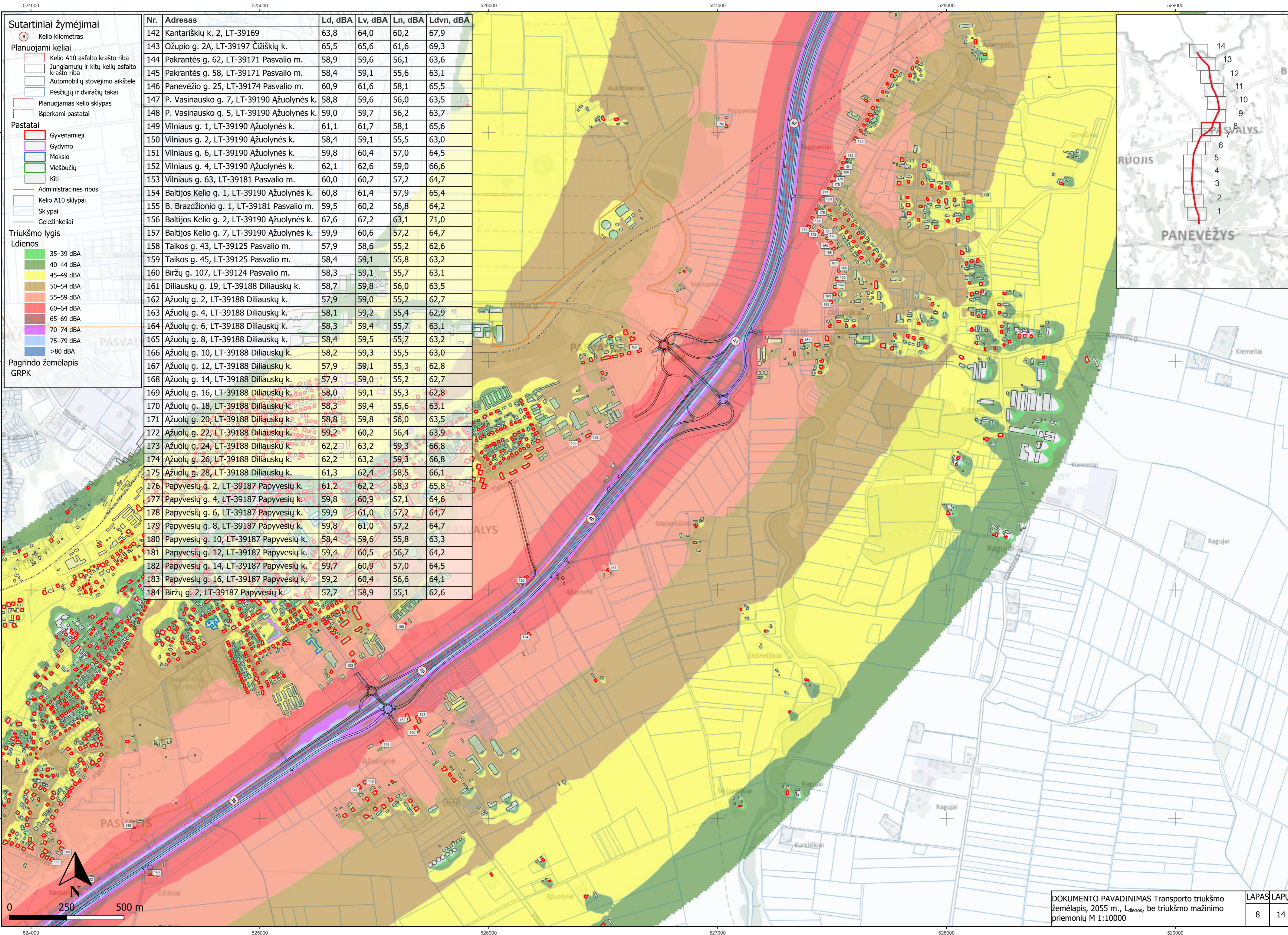
Nr.	Adresas	Ld, dBA	Lv, dBA	Ln, dBA	Ldvn, dBA
111	Lėvens g. 2, LT-39233 Pajstriečių k.	57,9	58,7	55,3	62,7
112	Baltijos Kelio g. 1, LT-39233 Pajstriečių k.	59,9	60,5	57,1	64,6
113	Baltijos Kelio g. 2, LT-39233 Pajstriečių k.	60,3	60,9	57,5	64,9
114	Panevėžio g. 10, LT-39165 Dagiliškio k.	58,1	58,9	55,5	62,9
115	Panevėžio g. 8, LT-39165 Dagiliškio k.	58,0	58,8	55,4	62,8
116	Panevėžio g. 4, LT-39165 Dagiliškio k.	59,1	59,8	56,4	63,9
117	Panevėžio g. 2, LT-39165 Dagiliškio k.	61,2	61,8	58,3	65,8
118	Panevėžio g. 3, LT-39165 Dagiliškio k.	61,5	62,1	58,7	66,2
119	Panevėžio g. 1A, LT-39199 Talačionių k.	67,1	66,9	62,9	70,8
120	Ūkininkų g. 2, LT-39199 Talačionių k.	67,1	67,0	63,0	70,8
121	Baltijos Kelio g. 4, LT-39199 Talačionių k.	65,0	65,2	61,4	69,1
122	Ažuolų g. 1, LT-39199 Talačionių k.	59,3	60,0	56,5	63,9
123	Ažuolų g. 7, LT-39199 Talačionių k.	60,9	61,4	57,9	65,4
124	Ažuolų g. 9, LT-39199 Talačionių k.	61,3	61,8	58,2	65,8
125	Ažuolų g. 13, LT-39199 Talačionių k.	61,8	62,3	58,7	66,3
126	Ažuolų g. 15, LT-39199 Talačionių k.	62,4	62,9	59,3	66,9
127	Ažuolų g. 17, LT-39199 Talačionių k.	61,6	62,1	58,6	66,1
128	Ažuolų g. 19, LT-39199 Talačionių k.	61,5	62,1	58,5	66,1
129	Ažuolų g. 21, LT-39199 Talačionių k.	61,7	62,4	58,8	66,3
130	Ažuolų g. 23, LT-39199 Talačionių k.	60,7	61,3	57,8	65,3
131	Ažuolų g. 25, LT-39199 Talačionių k.	60,2	60,8	57,3	64,8
132	Tilto g. 2A, LT-39199 Talačionių k.	59,9	60,6	57,0	64,5
133	Ažuolų g. 29, LT-39199 Talačionių k.	59,8	60,5	57,0	64,5
134	Įstros g. 2, LT-39199 Talačionių k.	62,1	62,6	58,8	66,4
135	Įstros g. 4, LT-39199 Talačionių k.	62,2	62,7	58,9	66,6
136	Įstros g. 6, LT-39199 Talačionių k.	61,9	62,5	58,8	66,4
137	Baltijos Kelio g. 13, LT-39199 Talačionių k.	59,5	60,2	56,6	64,1
138	Šlamų g. 1, LT-39199 Talačionių k.	59,9	60,6	57,0	64,5



- Sutartiniai žymėjimai**
- 7 Kelio kilometras
- Planuojami keliai**
- Kelio A10 asfalto krašto riba
 - Jungiamųjų ir kitų kelių asfalto krašto riba
 - Automobilių stovėjimo aikštelė
 - Pėsčiųjų ir dviračių takai
 - Planuojamas kelio sklypas
 - išperkami pastatai
- Pastatai**
- Gyvenamieji
 - Gydymo
 - Mokslų
 - Viešbučių
 - Kiti
 - Administracinės ribos
 - Kelio A10 sklypai
 - Sklypai
 - Geležinkeliai
- Triukšmo lygis**
- Ld dienos**
- 35–39 dBA
 - 40–44 dBA
 - 45–49 dBA
 - 50–54 dBA
 - 55–59 dBA
 - 60–64 dBA
 - 65–69 dBA
 - 70–74 dBA
 - 75–79 dBA
 - >80 dBA
- Pagrindo žemėlapis**
GRPK

Nr.	Adresas	Ld, dBA	Lv, dBA	Ln, dBA	Ldvn, dBA
139	Baltijos Kelio g. 15, LT-39199 Talačkonių k.	60,8	61,5	57,9	65,4
140	Lėvens g. 20, LT-39199 Talačkonių k.	58,2	59,0	55,4	62,9
141	Brazdigos k. 3, LT-39198	71,9	71,1	66,1	74,5
142	Kantariškių k. 2, LT-39169	63,8	64,0	60,2	67,9
143	Ožupio g. 2A, LT-39197 Čižiškių k.	65,5	65,6	61,6	69,3
144	Pakrantės g. 62, LT-39171 Pasvalio m.	58,9	59,6	56,1	63,6
145	Pakrantės g. 58, LT-39171 Pasvalio m.	58,4	59,1	55,6	63,1
146	Panevėžio g. 25, LT-39174 Pasvalio m.	60,9	61,6	58,1	65,5
147	P. Vasinausko g. 7, LT-39190 Ažuolynės k.	58,8	59,6	56,0	63,5
148	P. Vasinausko g. 5, LT-39190 Ažuolynės k.	59,0	59,7	56,2	63,7
149	Vilniaus g. 1, LT-39190 Ažuolynės k.	61,1	61,7	58,1	65,6
150	Vilniaus g. 2, LT-39190 Ažuolynės k.	58,4	59,1	55,5	63,0
151	Vilniaus g. 6, LT-39190 Ažuolynės k.	59,8	60,4	57,0	64,5
152	Vilniaus g. 4, LT-39190 Ažuolynės k.	62,1	62,6	59,0	66,6
153	Vilniaus g. 63, LT-39181 Pasvalio m.	60,0	60,7	57,2	64,7
154	Baltijos Kelio g. 1, LT-39190 Ažuolynės k.	60,8	61,4	57,9	65,4
155	B. Brazdžionio g. 1, LT-39181 Pasvalio m.	59,5	60,2	56,8	64,2
156	Baltijos Kelio g. 2, LT-39190 Ažuolynės k.	67,6	67,2	63,1	71,0
157	Baltijos Kelio g. 7, LT-39190 Ažuolynės k.	59,9	60,6	57,2	64,7

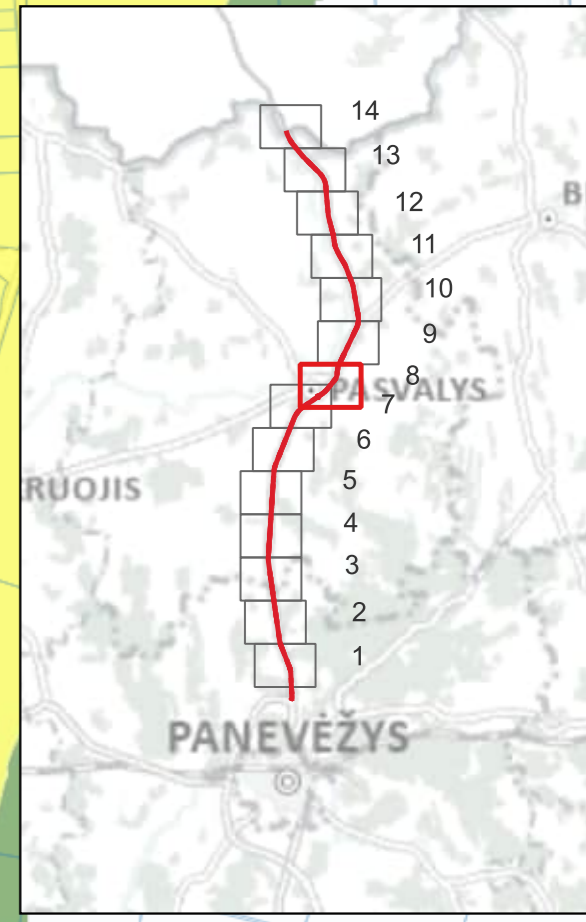


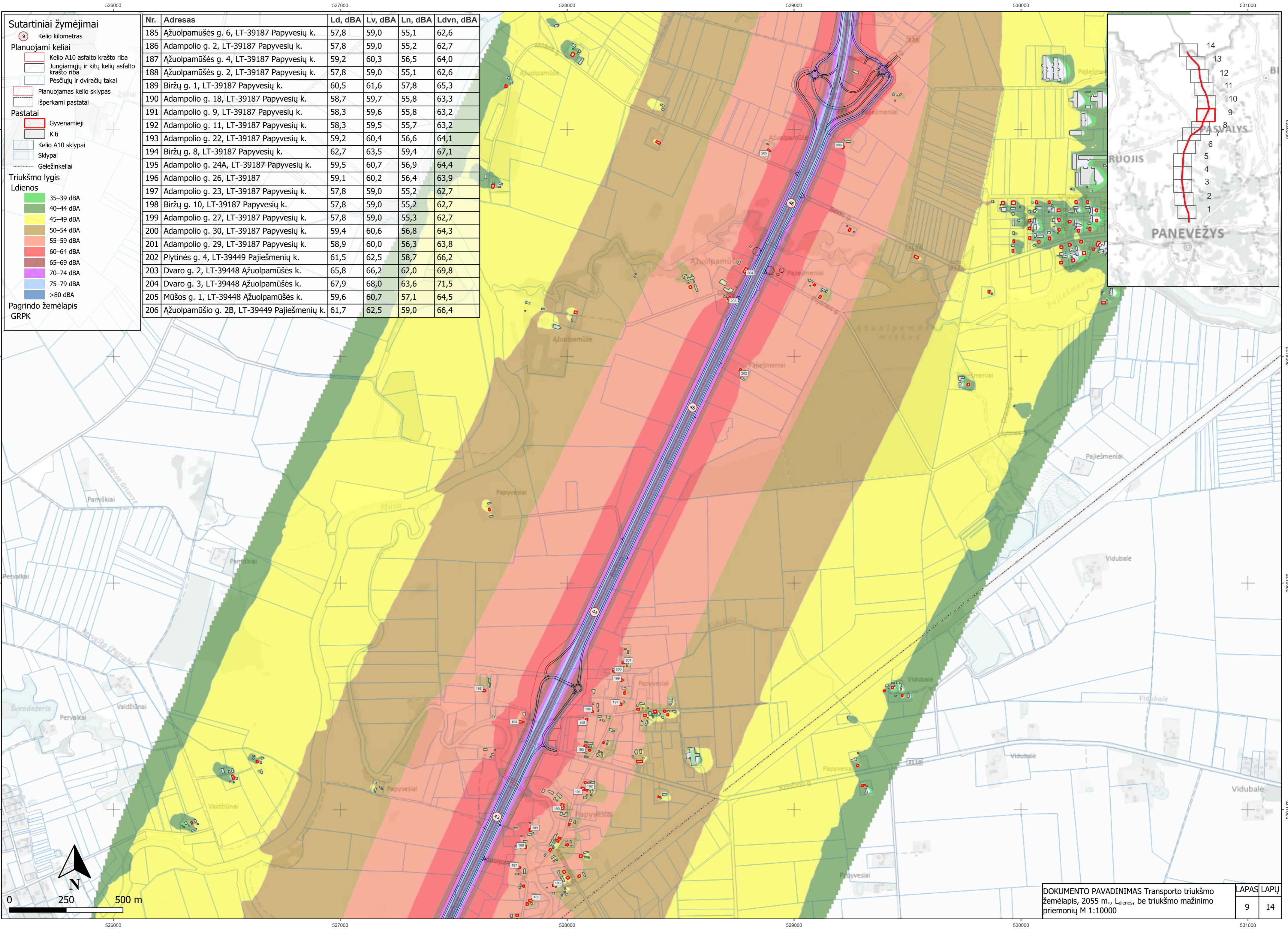


Sutartiniai žymėjimai

- ⊙ Kelio kilometras
- Planuojami keliai**
 - Kelio A10 asfalto krašto riba
 - Jungiamųjų ir kitų kelių asfalto krašto riba
 - Automobilių stovėjimo aikštelė
 - Pėsčiųjų ir dviračių takai
 - Planuojamas kelio sklypas
 - išperkami pastatai
- Pastatai**
 - Gyvenamieji
 - Gydymo
 - Mokslų
 - Viešbučių
 - Kiti
- Administracinės ribos**
 - Kelio A10 sklypai
 - Sklypai
 - Geležinkeliai
- Triukšmo lygis**
- Ld dienos**
 - 35–39 dBA
 - 40–44 dBA
 - 45–49 dBA
 - 50–54 dBA
 - 55–59 dBA
 - 60–64 dBA
 - 65–69 dBA
 - 70–74 dBA
 - 75–79 dBA
 - >80 dBA
- Pagrindo žemėlapis GRPK**

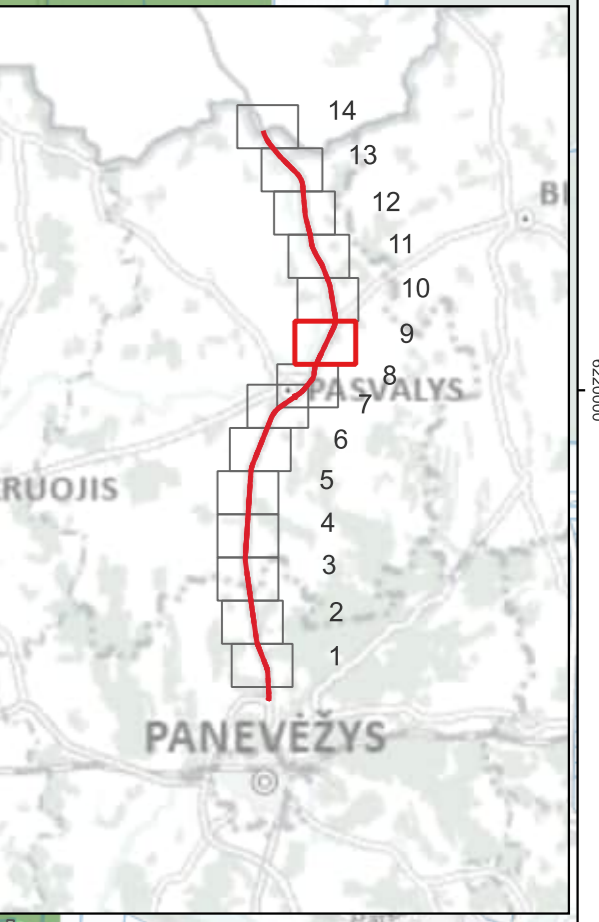
Nr.	Adresas	Ld, dBA	Lv, dBA	Ln, dBA	Ldvn, dBA
142	Kantariškių k. 2, LT-39169	63,8	64,0	60,2	67,9
143	Ožupio g. 2A, LT-39197 Čižiškių k.	65,5	65,6	61,6	69,3
144	Pakrantės g. 62, LT-39171 Pasvalio m.	58,9	59,6	56,1	63,6
145	Pakrantės g. 58, LT-39171 Pasvalio m.	58,4	59,1	55,6	63,1
146	Panevėžio g. 25, LT-39174 Pasvalio m.	60,9	61,6	58,1	65,5
147	P. Vasinausko g. 7, LT-39190 Ažuolynės k.	58,8	59,6	56,0	63,5
148	P. Vasinausko g. 5, LT-39190 Ažuolynės k.	59,0	59,7	56,2	63,7
149	Vilniaus g. 1, LT-39190 Ažuolynės k.	61,1	61,7	58,1	65,6
150	Vilniaus g. 2, LT-39190 Ažuolynės k.	58,4	59,1	55,5	63,0
151	Vilniaus g. 6, LT-39190 Ažuolynės k.	59,8	60,4	57,0	64,5
152	Vilniaus g. 4, LT-39190 Ažuolynės k.	62,1	62,6	59,0	66,6
153	Vilniaus g. 63, LT-39181 Pasvalio m.	60,0	60,7	57,2	64,7
154	Baltijos Kelio g. 1, LT-39190 Ažuolynės k.	60,8	61,4	57,9	65,4
155	B. Brazdžionio g. 1, LT-39181 Pasvalio m.	59,5	60,2	56,8	64,2
156	Baltijos Kelio g. 2, LT-39190 Ažuolynės k.	67,6	67,2	63,1	71,0
157	Baltijos Kelio g. 7, LT-39190 Ažuolynės k.	59,9	60,6	57,2	64,7
158	Taikos g. 43, LT-39125 Pasvalio m.	57,9	58,6	55,2	62,6
159	Taikos g. 45, LT-39125 Pasvalio m.	58,4	59,1	55,8	63,2
160	Biržų g. 107, LT-39124 Pasvalio m.	58,3	59,1	55,7	63,1
161	Diliauskų g. 19, LT-39188 Diliauskų k.	58,7	59,8	56,0	63,5
162	Ažuolų g. 2, LT-39188 Diliauskų k.	57,9	59,0	55,2	62,7
163	Ažuolų g. 4, LT-39188 Diliauskų k.	58,1	59,2	55,4	62,9
164	Ažuolų g. 6, LT-39188 Diliauskų k.	58,3	59,4	55,7	63,1
165	Ažuolų g. 8, LT-39188 Diliauskų k.	58,4	59,5	55,7	63,2
166	Ažuolų g. 10, LT-39188 Diliauskų k.	58,2	59,3	55,5	63,0
167	Ažuolų g. 12, LT-39188 Diliauskų k.	57,9	59,1	55,3	62,8
168	Ažuolų g. 14, LT-39188 Diliauskų k.	57,9	59,0	55,2	62,7
169	Ažuolų g. 16, LT-39188 Diliauskų k.	58,0	59,1	55,3	62,8
170	Ažuolų g. 18, LT-39188 Diliauskų k.	58,3	59,4	55,6	63,1
171	Ažuolų g. 20, LT-39188 Diliauskų k.	58,8	59,8	56,0	63,5
172	Ažuolų g. 22, LT-39188 Diliauskų k.	59,2	60,2	56,4	63,9
173	Ažuolų g. 24, LT-39188 Diliauskų k.	62,2	63,2	59,3	66,8
174	Ažuolų g. 26, LT-39188 Diliauskų k.	62,2	63,2	59,3	66,8
175	Ažuolų g. 28, LT-39188 Diliauskų k.	61,3	62,4	58,5	66,1
176	Papyvesių g. 2, LT-39187 Papyvesių k.	61,2	62,2	58,3	65,8
177	Papyvesių g. 4, LT-39187 Papyvesių k.	59,8	60,9	57,1	64,6
178	Papyvesių g. 6, LT-39187 Papyvesių k.	59,9	61,0	57,2	64,7
179	Papyvesių g. 8, LT-39187 Papyvesių k.	59,8	61,0	57,2	64,7
180	Papyvesių g. 10, LT-39187 Papyvesių k.	58,4	59,6	55,8	63,3
181	Papyvesių g. 12, LT-39187 Papyvesių k.	59,4	60,5	56,7	64,2
182	Papyvesių g. 14, LT-39187 Papyvesių k.	59,7	60,9	57,0	64,5
183	Papyvesių g. 16, LT-39187 Papyvesių k.	59,2	60,4	56,6	64,1
184	Biržų g. 2, LT-39187 Papyvesių k.	57,7	58,9	55,1	62,6

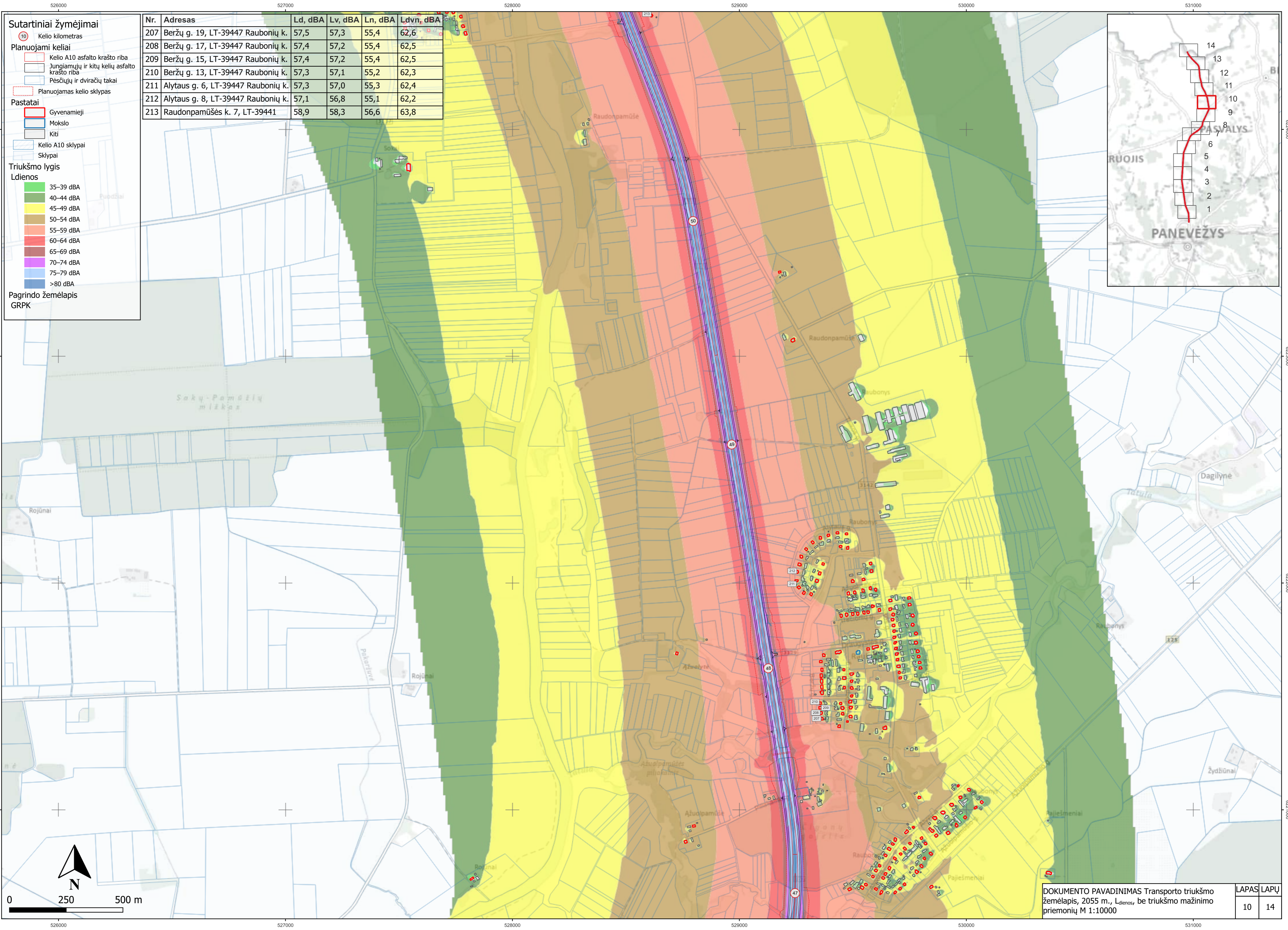




- Sutartiniai žymėjimai**
- 9 Kelio kilometras
- Planuojami keliai**
- Kelio A10 asfalto krašto riba
 - Jungiamųjų ir kitų kelių asfalto krašto riba
 - Pėsčiųjų ir dviračių takai
 - Planuojamas kelio sklypas
 - išperkami pastatai
- Pastatai**
- Gyvenamieji
 - Kiti
 - Kelio A10 sklypai
 - Sklypai
 - Geležinkeliai
- Triukšmo lygis**
- Ldienos**
- 35-39 dBA
 - 40-44 dBA
 - 45-49 dBA
 - 50-54 dBA
 - 55-59 dBA
 - 60-64 dBA
 - 65-69 dBA
 - 70-74 dBA
 - 75-79 dBA
 - >80 dBA
- Pagrindo žemėlapis GRPK**

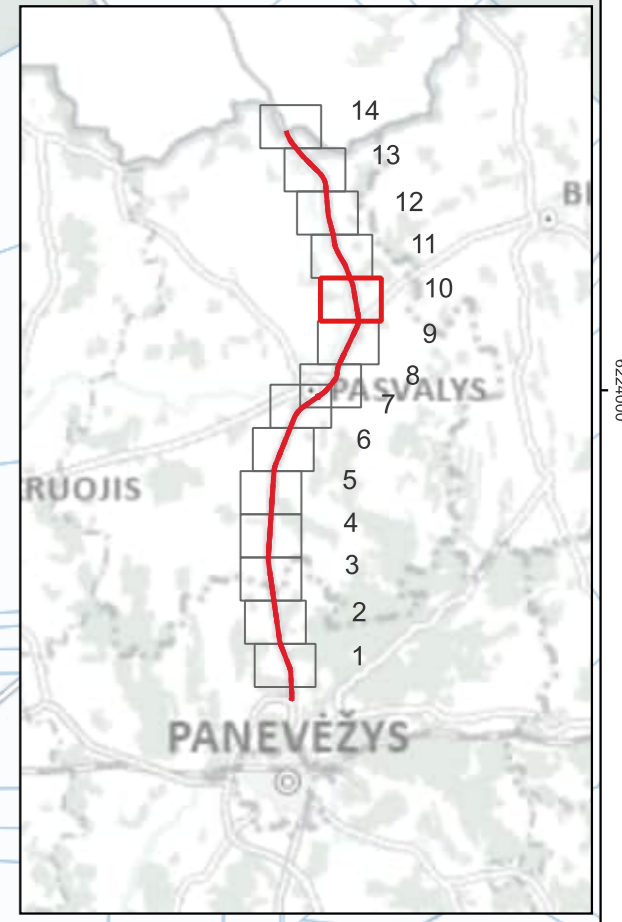
Nr.	Adresas	Ld, dBA	Lv, dBA	Ln, dBA	Ldvn, dBA
185	Ažuolpamūšės g. 6, LT-39187 Papyvesių k.	57,8	59,0	55,1	62,6
186	Adampolio g. 2, LT-39187 Papyvesių k.	57,8	59,0	55,2	62,7
187	Ažuolpamūšės g. 4, LT-39187 Papyvesių k.	59,2	60,3	56,5	64,0
188	Ažuolpamūšės g. 2, LT-39187 Papyvesių k.	57,8	59,0	55,1	62,6
189	Biržų g. 1, LT-39187 Papyvesių k.	60,5	61,6	57,8	65,3
190	Adampolio g. 18, LT-39187 Papyvesių k.	58,7	59,7	55,8	63,3
191	Adampolio g. 9, LT-39187 Papyvesių k.	58,3	59,6	55,8	63,2
192	Adampolio g. 11, LT-39187 Papyvesių k.	58,3	59,5	55,7	63,2
193	Adampolio g. 22, LT-39187 Papyvesių k.	59,2	60,4	56,6	64,1
194	Biržų g. 8, LT-39187 Papyvesių k.	62,7	63,5	59,4	67,1
195	Adampolio g. 24A, LT-39187 Papyvesių k.	59,5	60,7	56,9	64,4
196	Adampolio g. 26, LT-39187	59,1	60,2	56,4	63,9
197	Adampolio g. 23, LT-39187 Papyvesių k.	57,8	59,0	55,2	62,7
198	Biržų g. 10, LT-39187 Papyvesių k.	57,8	59,0	55,2	62,7
199	Adampolio g. 27, LT-39187 Papyvesių k.	57,8	59,0	55,3	62,7
200	Adampolio g. 30, LT-39187 Papyvesių k.	59,4	60,6	56,8	64,3
201	Adampolio g. 29, LT-39187 Papyvesių k.	58,9	60,0	56,3	63,8
202	Plytinės g. 4, LT-39449 Pajiešmenių k.	61,5	62,5	58,7	66,2
203	Dvaro g. 2, LT-39448 Ažuolpamūšės k.	65,8	66,2	62,0	69,8
204	Dvaro g. 3, LT-39448 Ažuolpamūšės k.	67,9	68,0	63,6	71,5
205	Mūšos g. 1, LT-39448 Ažuolpamūšės k.	59,6	60,7	57,1	64,5
206	Ažuolpamūšio g. 2B, LT-39449 Pajiešmenių k.	61,7	62,5	59,0	66,4

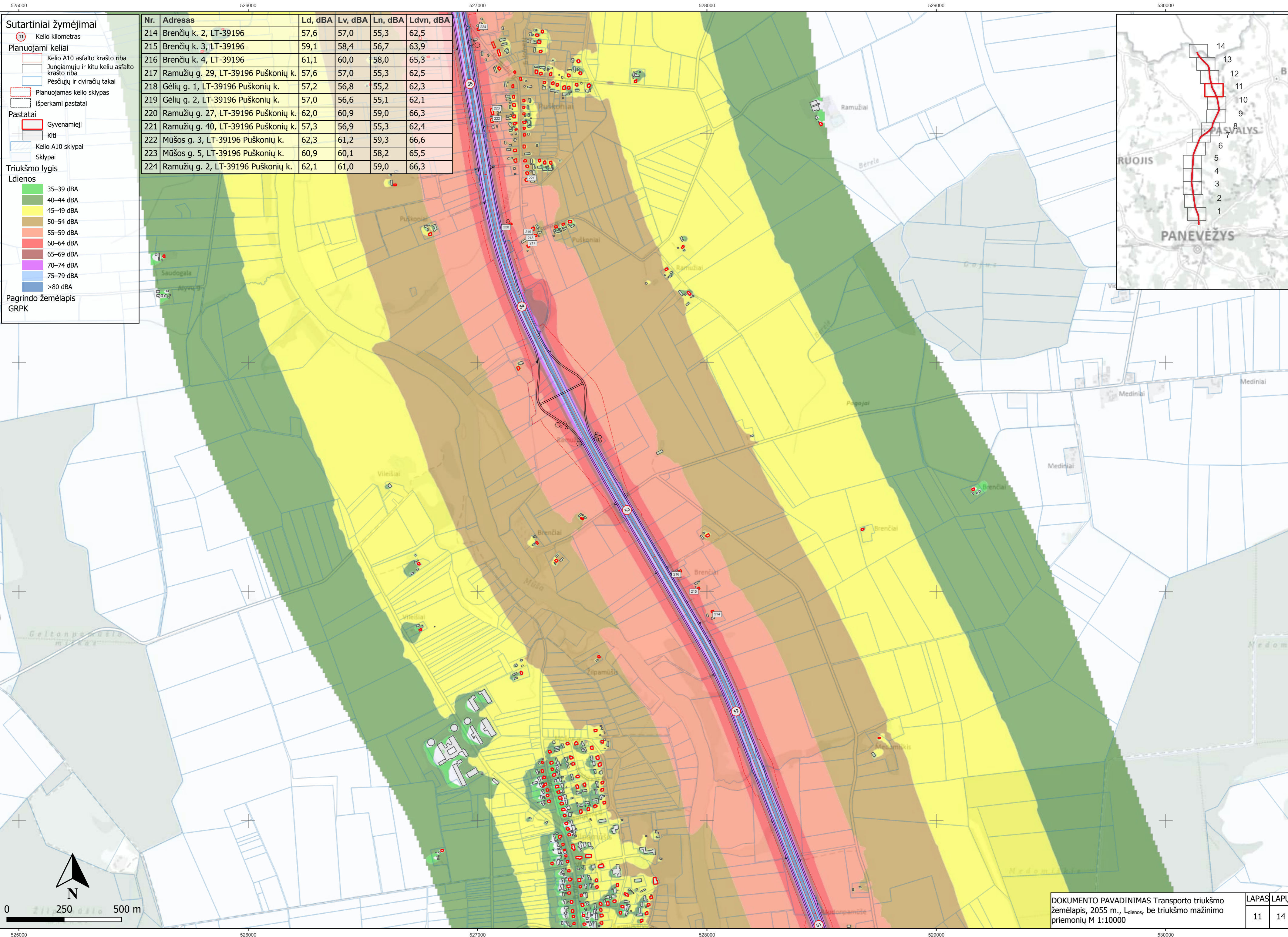




- Sutartiniai žymėjimai**
- 10 Kelio kilometras
- Planuojami keliai**
- Kelio A10 asfalto krašto riba
 - Jungiamųjų ir kitų kelių asfalto krašto riba
 - Pėsčiųjų ir dviračių takai
 - Planuojamas kelio sklypas
- Pastatai**
- Gyvenamieji
 - Mokslai
 - Kiti
 - Kelio A10 sklypai
 - Sklypai
- Triukšmo lygis**
- Ld dienos**
- 35–39 dBA
 - 40–44 dBA
 - 45–49 dBA
 - 50–54 dBA
 - 55–59 dBA
 - 60–64 dBA
 - 65–69 dBA
 - 70–74 dBA
 - 75–79 dBA
 - >80 dBA
- Pagrindo žemėlapis**
GRPK

Nr.	Adresas	Ld, dBA	Lv, dBA	Ln, dBA	Ldvn, dBA
207	Beržų g. 19, LT-39447 Raubonių k.	57,5	57,3	55,4	62,6
208	Beržų g. 17, LT-39447 Raubonių k.	57,4	57,2	55,4	62,5
209	Beržų g. 15, LT-39447 Raubonių k.	57,4	57,2	55,4	62,5
210	Beržų g. 13, LT-39447 Raubonių k.	57,3	57,1	55,2	62,3
211	Alytaus g. 6, LT-39447 Raubonių k.	57,3	57,0	55,3	62,4
212	Alytaus g. 8, LT-39447 Raubonių k.	57,1	56,8	55,1	62,2
213	Raudonpamūšės k. 7, LT-39441	58,9	58,3	56,6	63,8

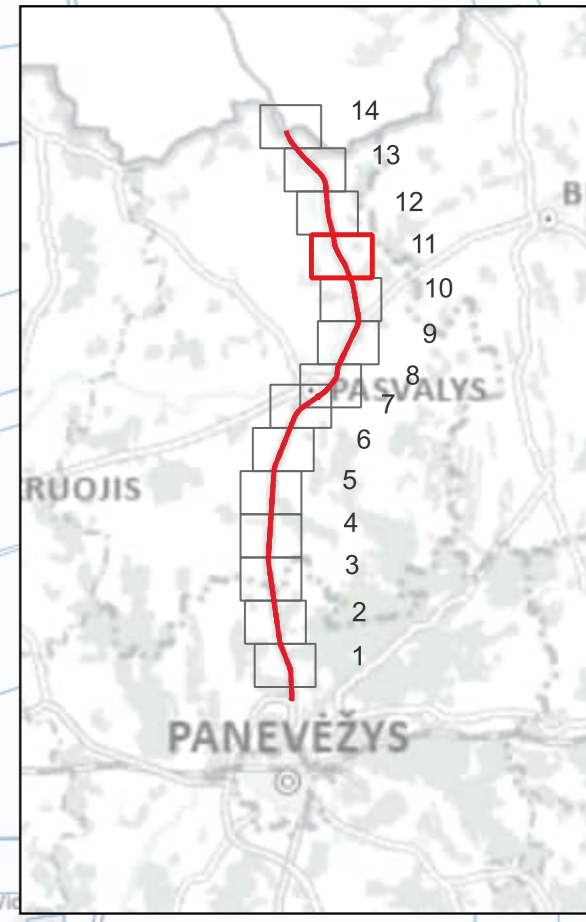




Sutartiniai žymėjimai

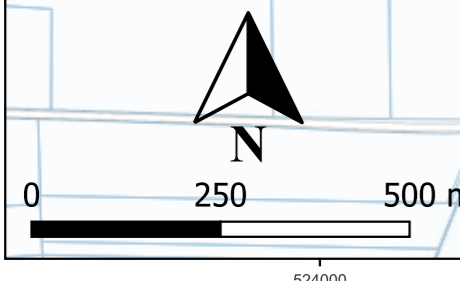
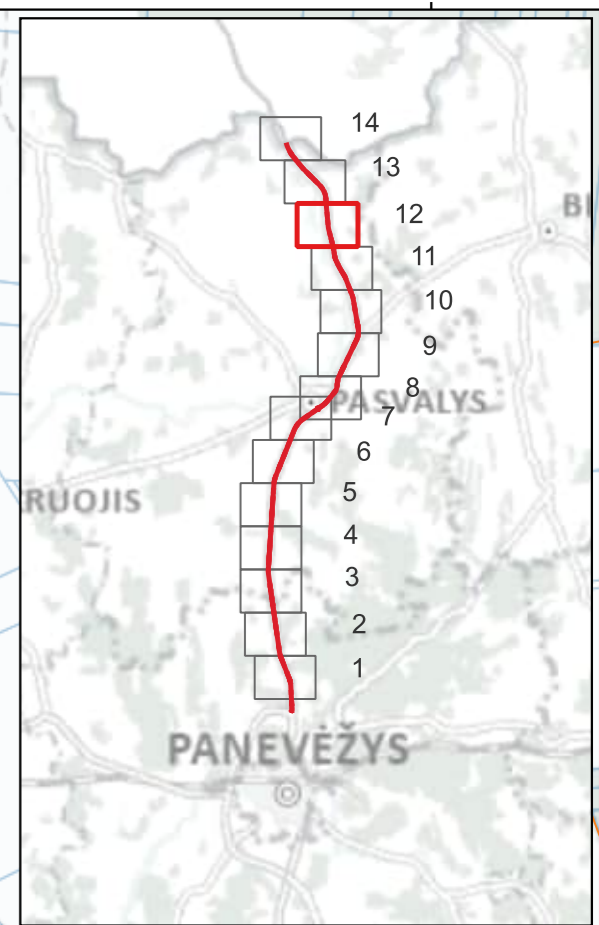
- 11 Kelio kilometras
- Planuojami keliai**
 - Kelio A10 asfalto krašto riba
 - Jungiamųjų ir kitų kelių asfalto krašto riba
 - Pėsčiųjų ir dviračių takai
 - Planuojamas kelio sklypas
 - išperkami pastatai
- Pastatai**
 - Gyvenamieji
 - Kiti
 - Kelio A10 sklypai
 - Sklypai
- Triukšmo lygis**
- Ldennos**
 - 35–39 dBA
 - 40–44 dBA
 - 45–49 dBA
 - 50–54 dBA
 - 55–59 dBA
 - 60–64 dBA
 - 65–69 dBA
 - 70–74 dBA
 - 75–79 dBA
 - >80 dBA
- Pagrindo žemėlapis**
- GRPK

Nr.	Adresas	Ld, dBA	Lv, dBA	Ln, dBA	Ldvn, dBA
214	Brenčių k. 2, LT-39196	57,6	57,0	55,3	62,5
215	Brenčių k. 3, LT-39196	59,1	58,4	56,7	63,9
216	Brenčių k. 4, LT-39196	61,1	60,0	58,0	65,3
217	Ramužių g. 29, LT-39196 Puškonių k.	57,6	57,0	55,3	62,5
218	Gėlių g. 1, LT-39196 Puškonių k.	57,2	56,8	55,2	62,3
219	Gėlių g. 2, LT-39196 Puškonių k.	57,0	56,6	55,1	62,1
220	Ramužių g. 27, LT-39196 Puškonių k.	62,0	60,9	59,0	66,3
221	Ramužių g. 40, LT-39196 Puškonių k.	57,3	56,9	55,3	62,4
222	Mūšos g. 3, LT-39196 Puškonių k.	62,3	61,2	59,3	66,6
223	Mūšos g. 5, LT-39196 Puškonių k.	60,9	60,1	58,2	65,5
224	Ramužių g. 2, LT-39196 Puškonių k.	62,1	61,0	59,0	66,3



- Sutartiniai žymėjimai**
- 12 Kelio kilometras
- Planuojami keliai**
- Kelio A10 asfalto krašto riba
 - Jungiamųjų ir kitų kelių asfalto krašto riba
 - Pėsčiųjų ir dviračių takai
 - Planuojamas kelio sklypas
 - išperkami pastatai
- Pastatai**
- Gyvenamieji
 - Mokslų
 - Kiti
- Administracinės ribos
- Kelio A10 sklypai
 - Sklypai
- Triukšmo lygis**
- Ld dienos**
- 35–39 dBA
 - 40–44 dBA
 - 45–49 dBA
 - 50–54 dBA
 - 55–59 dBA
 - 60–64 dBA
 - 65–69 dBA
 - 70–74 dBA
 - 75–79 dBA
 - >80 dBA
- Pagrindo žemėlapis GRPK

Nr.	Adresas	Ld, dBA	Lv, dBA	Ln, dBA	Ldvn, dBA
225	Mūšos g. 20, LT-39196 Puškonių k.	67,3	65,6	63,0	70,7
226	Morkūnų k. 1, LT-39196	60,9	59,9	58,0	65,3
227	Naujoji g. 18, LT-39426 Saločių mstl.	57,1	57,1	55,3	62,4
228	Naujoji g. 16, LT-39426 Saločių mstl.	56,9	56,9	55,1	62,2



Sutartiniai žymėjimai

13 Kelio kilometras

Planuojami keliai

- Kelio A10 asfalto krašto riba
- Jungiamųjų ir kitų kelių asfalto krašto riba
- Pėsčiųjų ir dviračių takai
- Planuojamas kelio sklypas
- išperkami pastatai

Pastatai

- Gyvenamieji
- Gydymo
- Mokslų
- Kiti
- Kelio A10 sklypai
- Sklypai

Triukšmo lygis

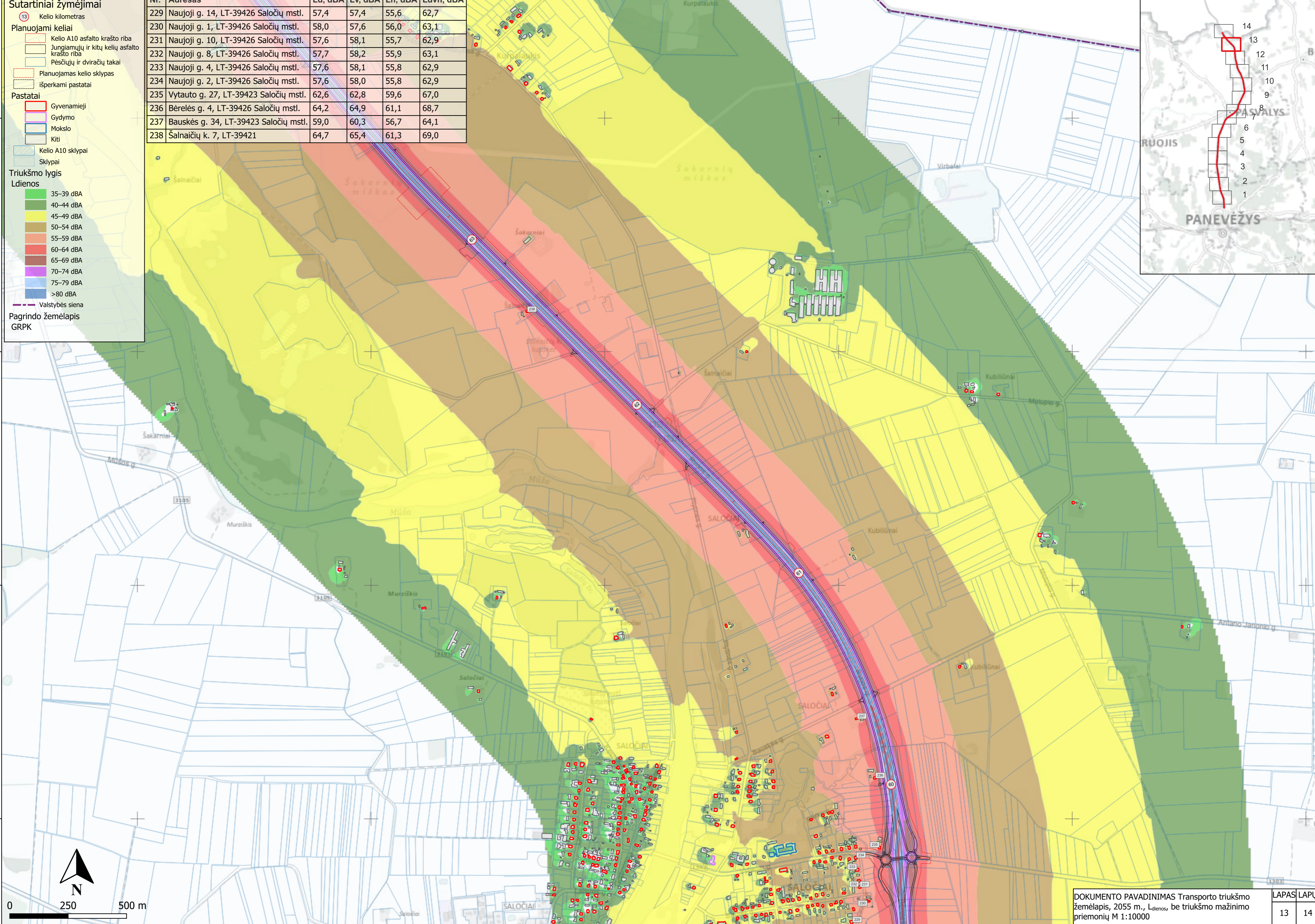
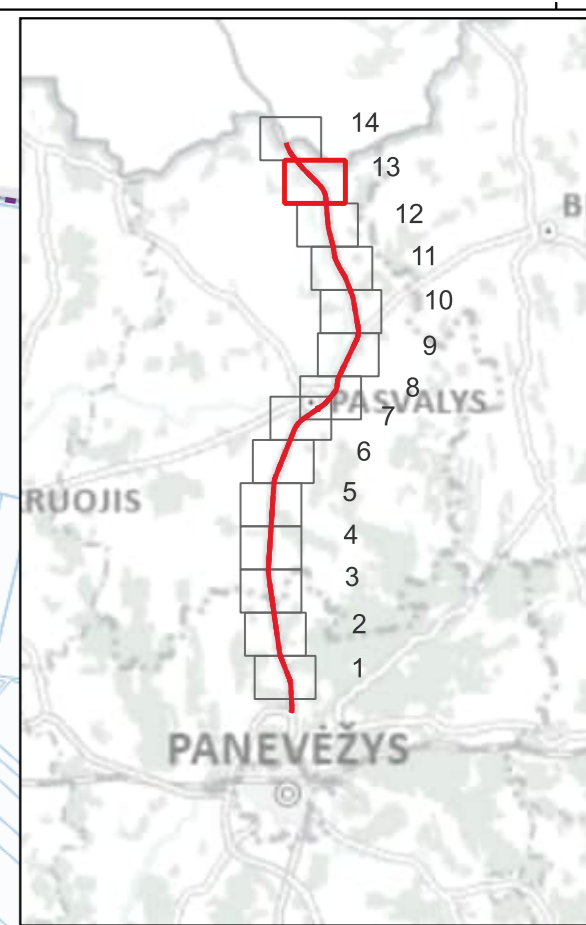
Ld dienos

- 35–39 dBA
- 40–44 dBA
- 45–49 dBA
- 50–54 dBA
- 55–59 dBA
- 60–64 dBA
- 65–69 dBA
- 70–74 dBA
- 75–79 dBA
- >80 dBA

Valstybės siena

Pagrindo žemėlapis GRPK

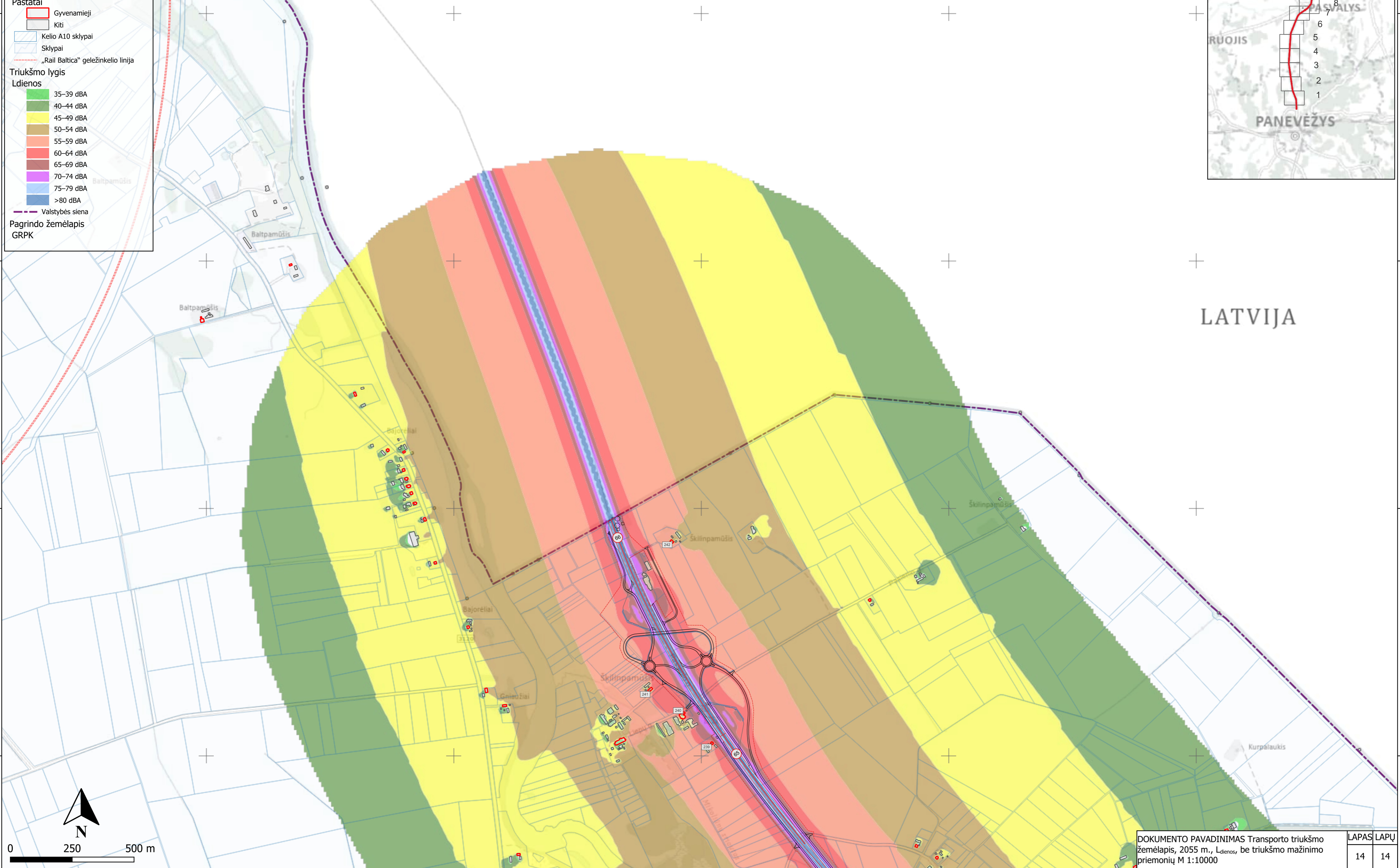
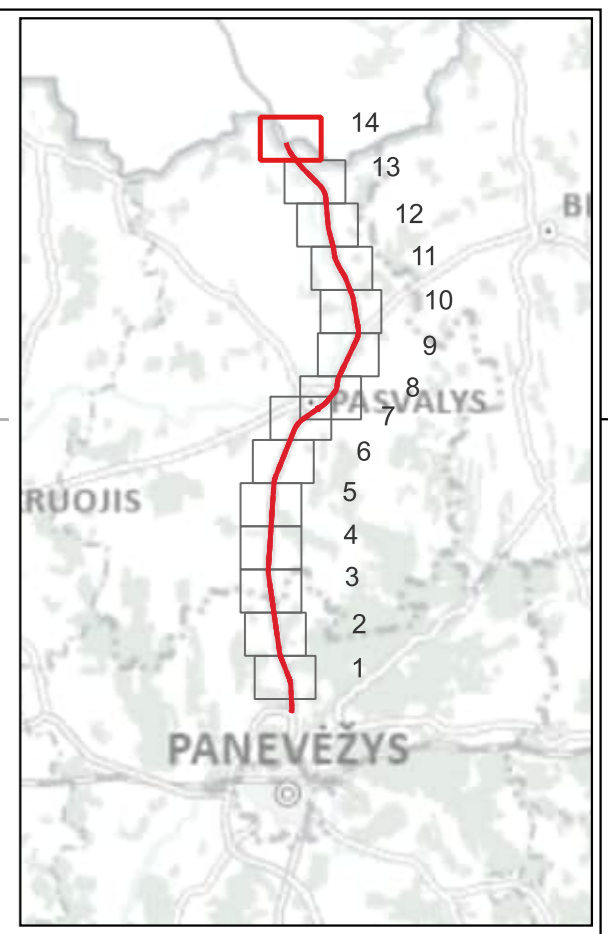
Nr.	Adresas	Ld, dBA	Lv, dBA	Ln, dBA	Ldvn, dBA
229	Naujoji g. 14, LT-39426 Saločių mstl.	57,4	57,4	55,6	62,7
230	Naujoji g. 1, LT-39426 Saločių mstl.	58,0	57,6	56,0	63,1
231	Naujoji g. 10, LT-39426 Saločių mstl.	57,6	58,1	55,7	62,9
232	Naujoji g. 8, LT-39426 Saločių mstl.	57,7	58,2	55,9	63,1
233	Naujoji g. 4, LT-39426 Saločių mstl.	57,6	58,1	55,8	62,9
234	Naujoji g. 2, LT-39426 Saločių mstl.	57,6	58,0	55,8	62,9
235	Vytauto g. 27, LT-39423 Saločių mstl.	62,6	62,8	59,6	67,0
236	Bėrelės g. 4, LT-39426 Saločių mstl.	64,2	64,9	61,1	68,7
237	Bauskės g. 34, LT-39423 Saločių mstl.	59,0	60,3	56,7	64,1
238	Šalnaičių k. 7, LT-39421	64,7	65,4	61,3	69,0



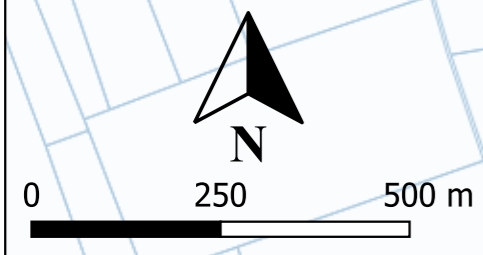
- Sutartiniai žymėjimai**
- 14 Kelio kilometras
 - Planuojami keliai**
 - Kelio A10 asfalto krašto riba
 - Jungiamųjų ir kitų kelių asfalto krašto riba
 - Automobilių stovėjimo aikštelė
 - Pėsčiųjų ir dviračių takai
 - Planuojamas kelio sklypas
 - išperkami pastatai
 - Pastatai**
 - Gyvenamieji
 - Kiti
 - Kelio A10 sklypai
 - Sklypai
 - „Rail Baltica“ geležinkelio linija
 - Triukšmo lygis**
 - Ld dienos**
 - 35–39 dBA
 - 40–44 dBA
 - 45–49 dBA
 - 50–54 dBA
 - 55–59 dBA
 - 60–64 dBA
 - 65–69 dBA
 - 70–74 dBA
 - 75–79 dBA
 - >80 dBA
 - Valstybės siena
 - Pagrindo žemėlapis GRPK

Nr.	Adresas	Ld, dBA	Lv, dBA	Ln, dBA	Ldvn, dBA
239	Liepų g. 2, LT-39421 Škilinпамūšio k.	64,6	65,4	61,5	69,1
240	Liepų g. 6, LT-39421 Škilinпамūšio k.	62,8	63,6	59,8	67,4
241	Liepų g. 1, LT-39421 Škilinпамūšio k.	60,0	61,5	58,1	65,4
242	Pasienio g. 4, LT-39421 Škilinпамūšio k.	56,9	58,5	55,2	62,5

LATVIJA



LATVIJA



Sutartiniai žymėjimai

1 Kelio kilometras

Planuojami keliai

- Kelio A10 asfalto krašto riba
- Jungiamųjų ir kitų kelių asfalto krašto riba
- Pėsčiųjų ir dviračių takai
- Planuojamas kelio sklypas
- išperkami pastatai

Pastatai

- Gyvenamieji
- Mokslų
- Viešbučių
- Kiti
- Kelio A10 sklypai
- Sklypai

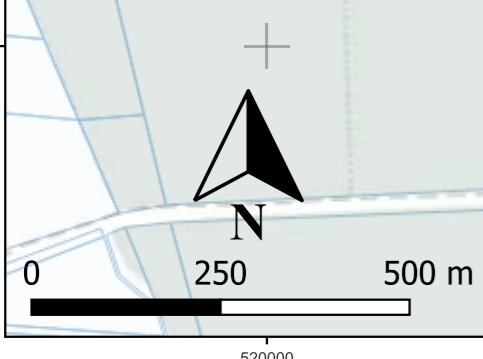
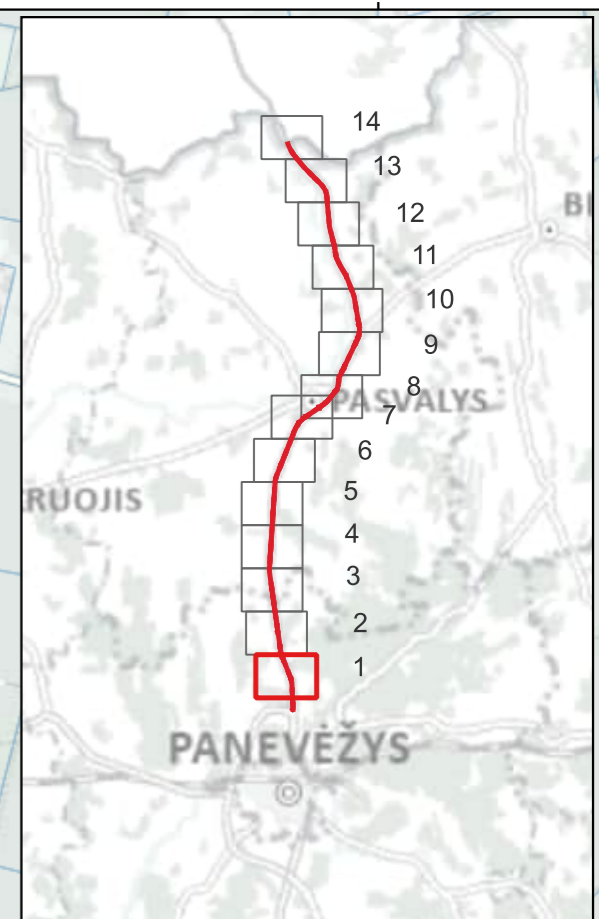
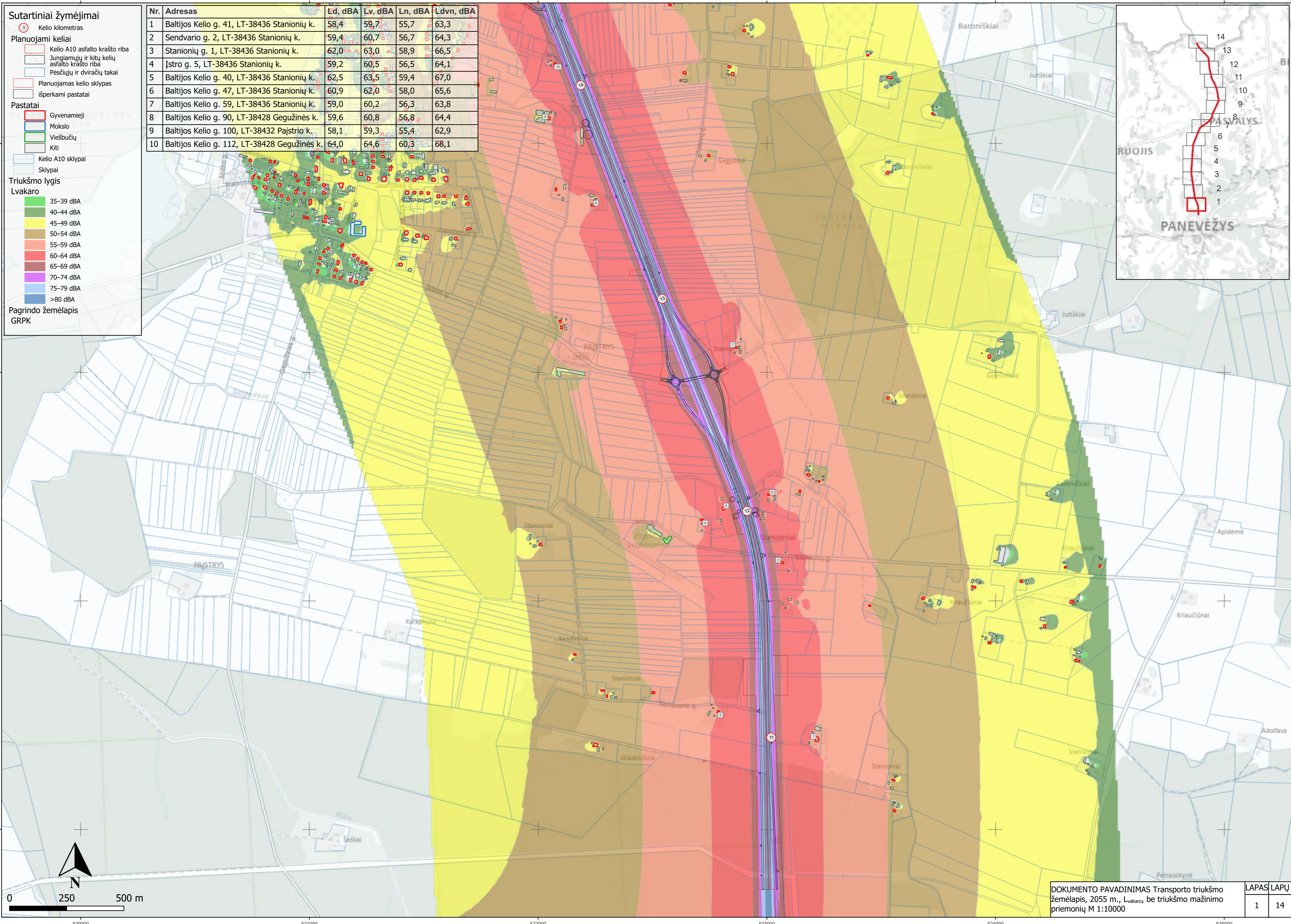
Triukšmo lygis

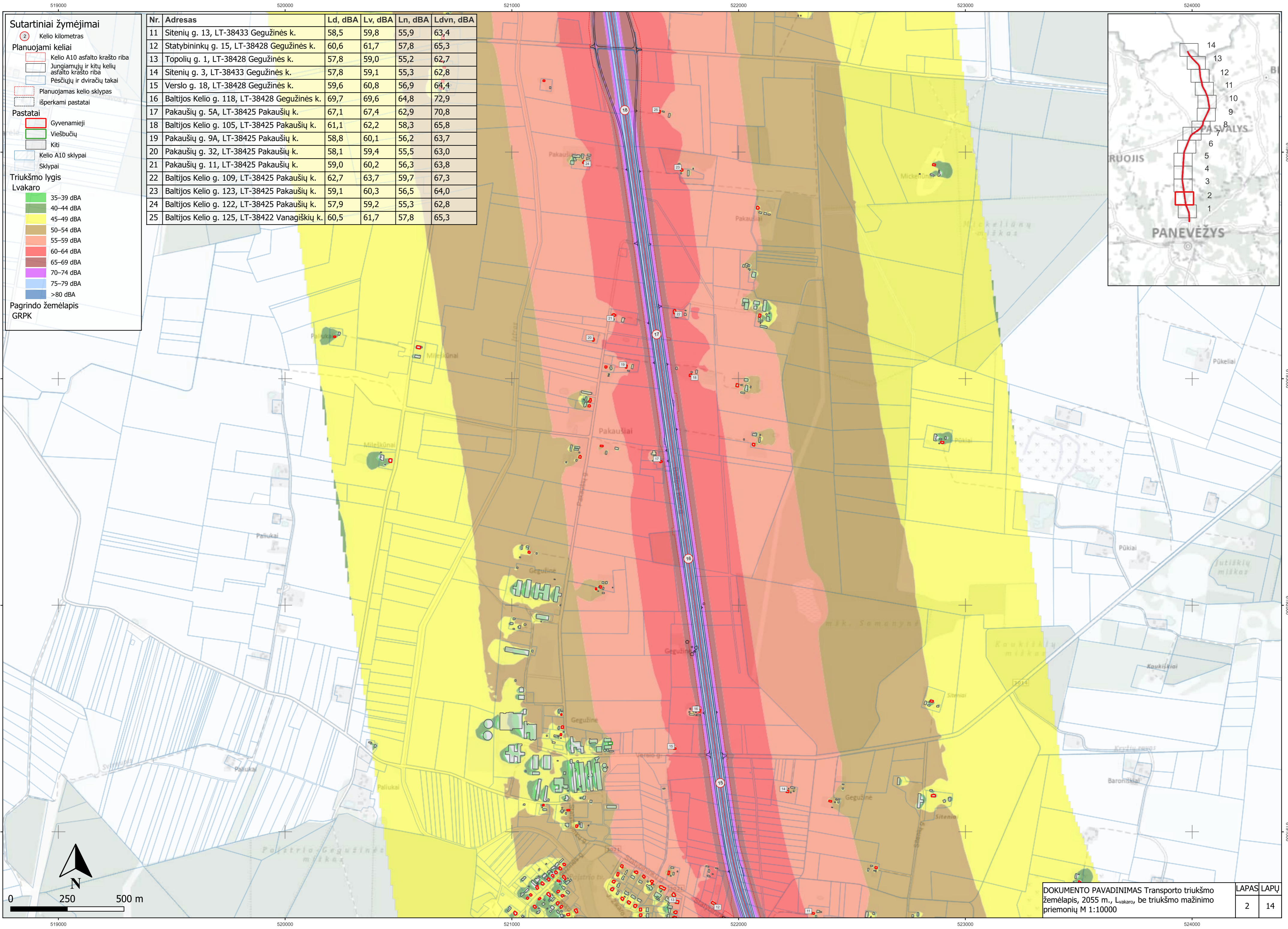
Lvakaro

- 35–39 dBA
- 40–44 dBA
- 45–49 dBA
- 50–54 dBA
- 55–59 dBA
- 60–64 dBA
- 65–69 dBA
- 70–74 dBA
- 75–79 dBA
- >80 dBA

Pagrindo žemėlapis
GRPK

Nr.	Adresas	Ld, dBA	Lv, dBA	Ln, dBA	Ldvn, dBA
1	Baltijos Kelio g. 41, LT-38436 Stanionių k.	58,4	59,7	55,7	63,3
2	Sendvario g. 2, LT-38436 Stanionių k.	59,4	60,7	56,7	64,3
3	Stanionių g. 1, LT-38436 Stanionių k.	62,0	63,0	58,9	66,5
4	Įstro g. 5, LT-38436 Stanionių k.	59,2	60,5	56,5	64,1
5	Baltijos Kelio g. 40, LT-38436 Stanionių k.	62,5	63,5	59,4	67,0
6	Baltijos Kelio g. 47, LT-38436 Stanionių k.	60,9	62,0	58,0	65,6
7	Baltijos Kelio g. 59, LT-38436 Stanionių k.	59,0	60,2	56,3	63,8
8	Baltijos Kelio g. 90, LT-38428 Gegužinės k.	59,6	60,8	56,8	64,4
9	Baltijos Kelio g. 100, LT-38432 Pajstrio k.	58,1	59,3	55,4	62,9
10	Baltijos Kelio g. 112, LT-38428 Gegužinės k.	64,0	64,6	60,3	68,1





Sutartiniai žymėjimai

2 Kelio kilometras

Planuojami keliai

- Kelio A10 asfalto krašto riba
- Jungiamųjų ir kitų kelių asfalto krašto riba
- Pėsčiųjų ir dviračių takai
- Planuojamas kelio sklypas
- išperkami pastatai

Pastatai

- Gyvenamieji
- Viešbučių
- Kiti
- Kelio A10 sklypai
- Sklypai

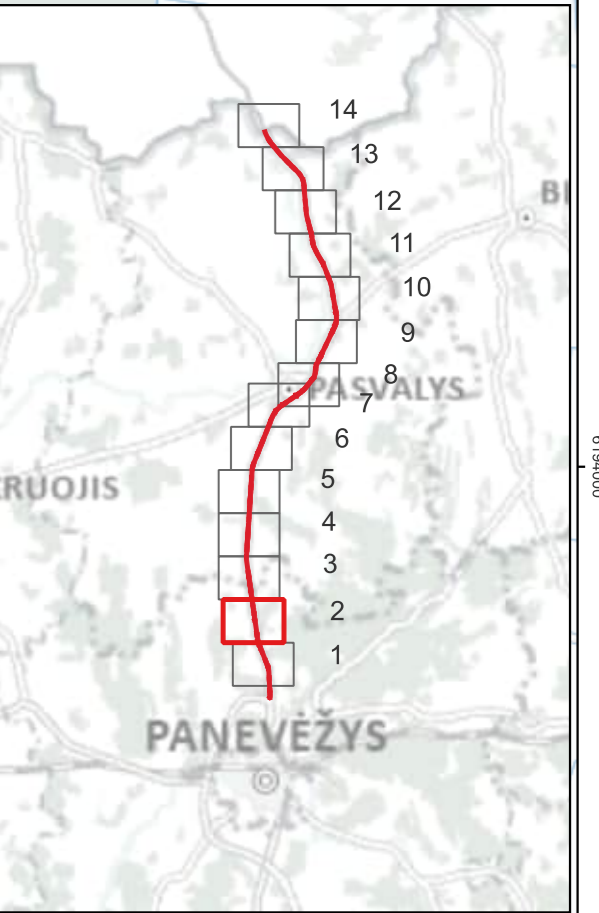
Triukšmo lygis

Lvakaro

- 35-39 dBA
- 40-44 dBA
- 45-49 dBA
- 50-54 dBA
- 55-59 dBA
- 60-64 dBA
- 65-69 dBA
- 70-74 dBA
- 75-79 dBA
- >80 dBA

Pagrindo žemėlapis GRPK

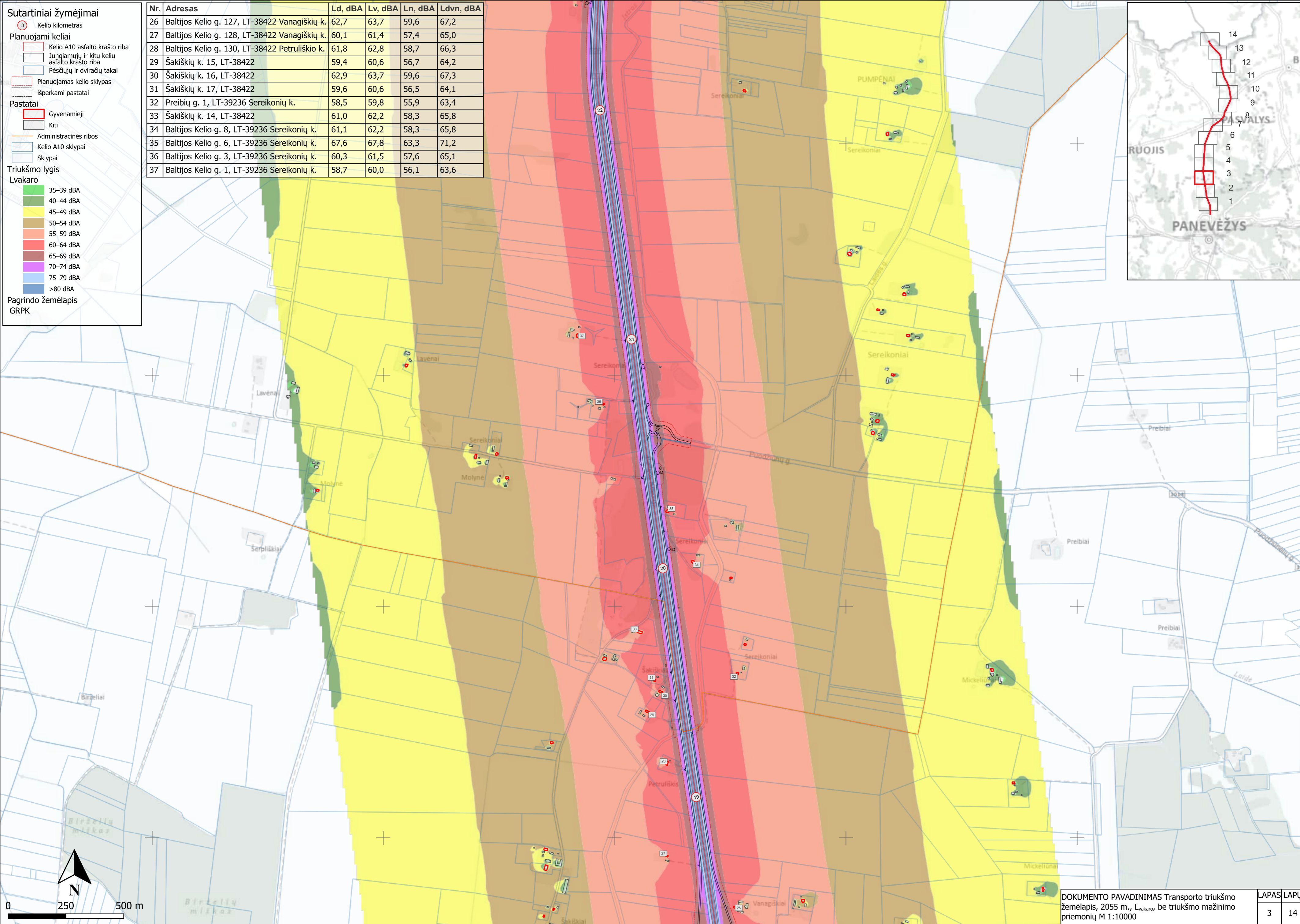
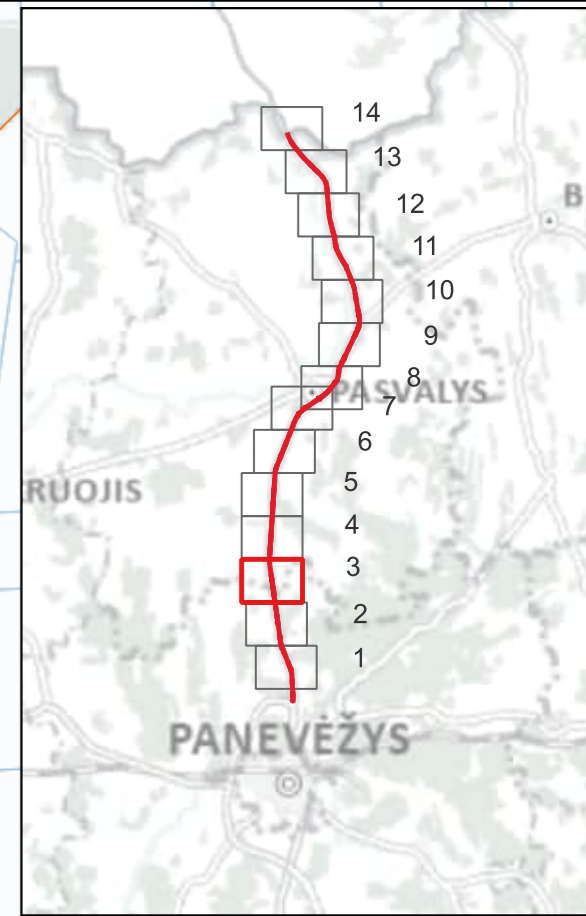
Nr.	Adresas	Ld, dBA	Lv, dBA	Ln, dBA	Ldvn, dBA
11	Sitenių g. 13, LT-38433 Gegužinės k.	58,5	59,8	55,9	63,4
12	Statybininkų g. 15, LT-38428 Gegužinės k.	60,6	61,7	57,8	65,3
13	Topolių g. 1, LT-38428 Gegužinės k.	57,8	59,0	55,2	62,7
14	Sitenių g. 3, LT-38433 Gegužinės k.	57,8	59,1	55,3	62,8
15	Verslo g. 18, LT-38428 Gegužinės k.	59,6	60,8	56,9	64,4
16	Baltijos Kelio g. 118, LT-38428 Gegužinės k.	69,7	69,6	64,8	72,9
17	Pakaušių g. 5A, LT-38425 Pakaušių k.	67,1	67,4	62,9	70,8
18	Baltijos Kelio g. 105, LT-38425 Pakaušių k.	61,1	62,2	58,3	65,8
19	Pakaušių g. 9A, LT-38425 Pakaušių k.	58,8	60,1	56,2	63,7
20	Pakaušių g. 32, LT-38425 Pakaušių k.	58,1	59,4	55,5	63,0
21	Pakaušių g. 11, LT-38425 Pakaušių k.	59,0	60,2	56,3	63,8
22	Baltijos Kelio g. 109, LT-38425 Pakaušių k.	62,7	63,7	59,7	67,3
23	Baltijos Kelio g. 123, LT-38425 Pakaušių k.	59,1	60,3	56,5	64,0
24	Baltijos Kelio g. 122, LT-38425 Pakaušių k.	57,9	59,2	55,3	62,8
25	Baltijos Kelio g. 125, LT-38422 Vanagiškių k.	60,5	61,7	57,8	65,3



Sutartiniai žymėjimai

- 3 Kelio kilometras
- Planuojami keliai
 - Kelio A10 asfalto krašto riba
 - Jungiamųjų ir kitų kelių asfalto krašto riba
 - Pėsčiųjų ir dviračių takai
 - Planuojamas kelio sklypas išperkami pastatai
- Pastatai
 - Gyvenamieji
 - Kiti
 - Administracinės ribos
 - Kelio A10 sklypai
 - Sklypai
- Triukšmo lygis Lvakaro
 - 35–39 dBA
 - 40–44 dBA
 - 45–49 dBA
 - 50–54 dBA
 - 55–59 dBA
 - 60–64 dBA
 - 65–69 dBA
 - 70–74 dBA
 - 75–79 dBA
 - >80 dBA
- Pagrindo žemėlapis GRPK

Nr.	Adresas	Ld, dBA	Lv, dBA	Ln, dBA	Ldvn, dBA
26	Baltijos Kelio g. 127, LT-38422 Vanagiškių k.	62,7	63,7	59,6	67,2
27	Baltijos Kelio g. 128, LT-38422 Vanagiškių k.	60,1	61,4	57,4	65,0
28	Baltijos Kelio g. 130, LT-38422 Petručiškio k.	61,8	62,8	58,7	66,3
29	Šakiškių k. 15, LT-38422	59,4	60,6	56,7	64,2
30	Šakiškių k. 16, LT-38422	62,9	63,7	59,6	67,3
31	Šakiškių k. 17, LT-38422	59,6	60,6	56,5	64,1
32	Preibių g. 1, LT-39236 Sereikonių k.	58,5	59,8	55,9	63,4
33	Šakiškių k. 14, LT-38422	61,0	62,2	58,3	65,8
34	Baltijos Kelio g. 8, LT-39236 Sereikonių k.	61,1	62,2	58,3	65,8
35	Baltijos Kelio g. 6, LT-39236 Sereikonių k.	67,6	67,8	63,3	71,2
36	Baltijos Kelio g. 3, LT-39236 Sereikonių k.	60,3	61,5	57,6	65,1
37	Baltijos Kelio g. 1, LT-39236 Sereikonių k.	58,7	60,0	56,1	63,6



0 250 500 m

Sutartiniai žymėjimai

4 Kelio kilometras

Planuojami keliai

- Kelio A10 asfalto krašto riba
- Jungiamųjų ir kitų kelių asfalto krašto riba
- Pėsčiųjų ir dviračių takai
- Planuojamas kelio sklypas
- išperkami pastatai

Pastatai

- Gyvenamieji
- Gydymo
- Mokslų
- Kiti
- Kelio A10 sklypai
- Sklypai

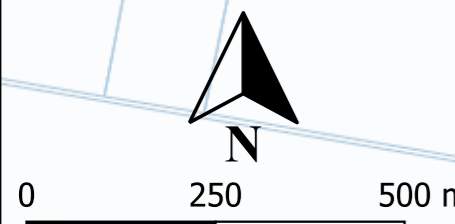
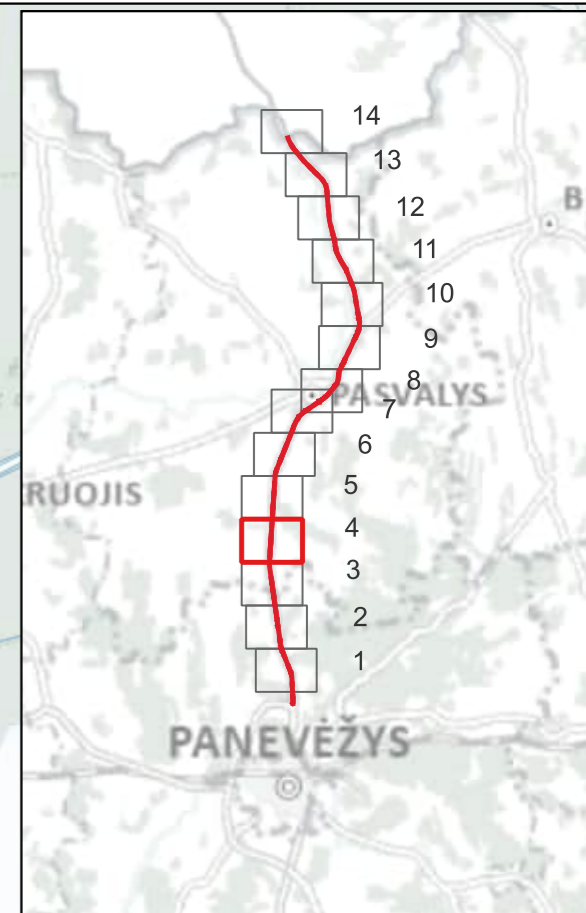
Triukšmo lygis

Lvakaro

- 35–39 dBA
- 40–44 dBA
- 45–49 dBA
- 50–54 dBA
- 55–59 dBA
- 60–64 dBA
- 65–69 dBA
- 70–74 dBA
- 75–79 dBA
- >80 dBA

Pagrindo žemėlapis GRPK

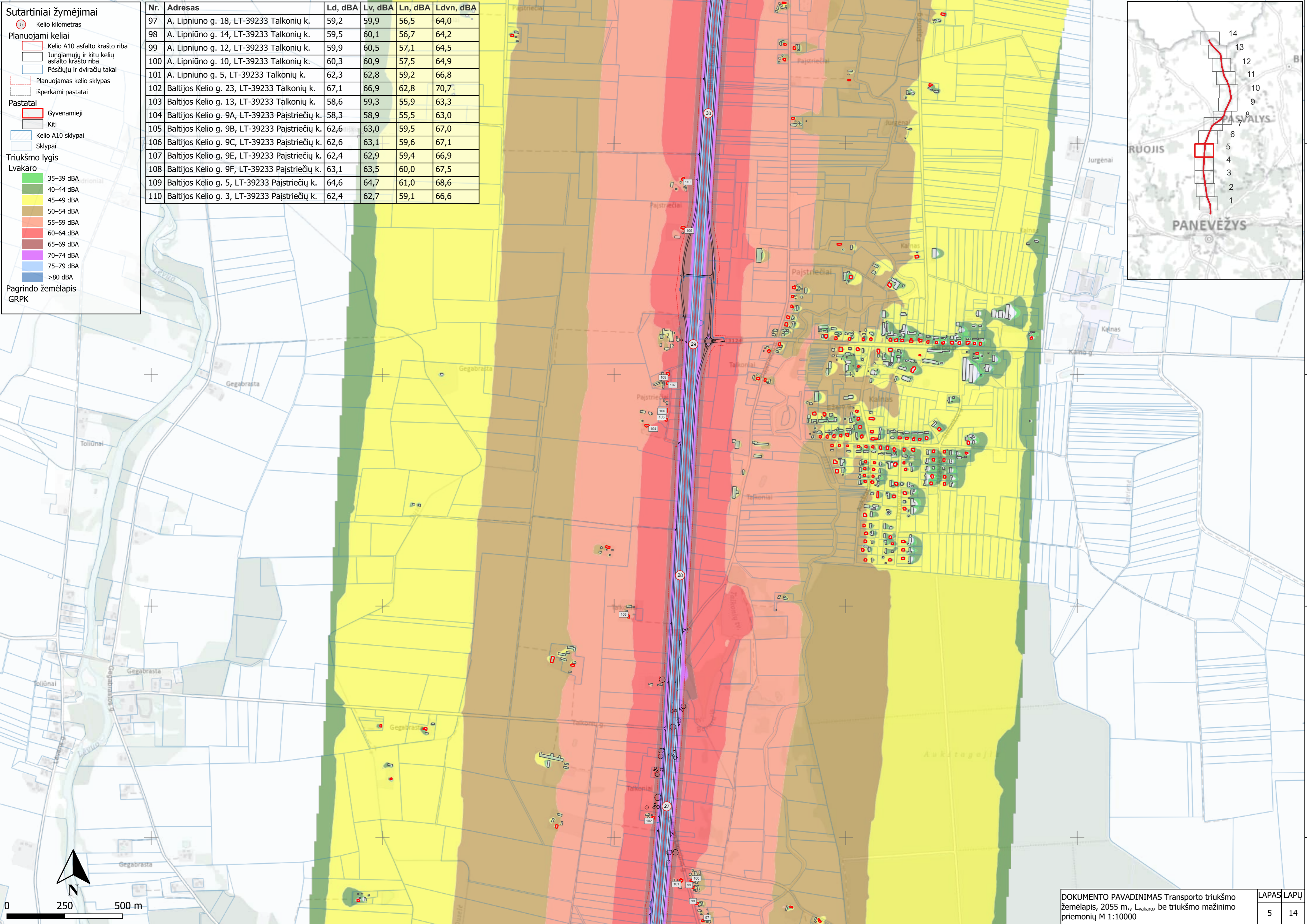
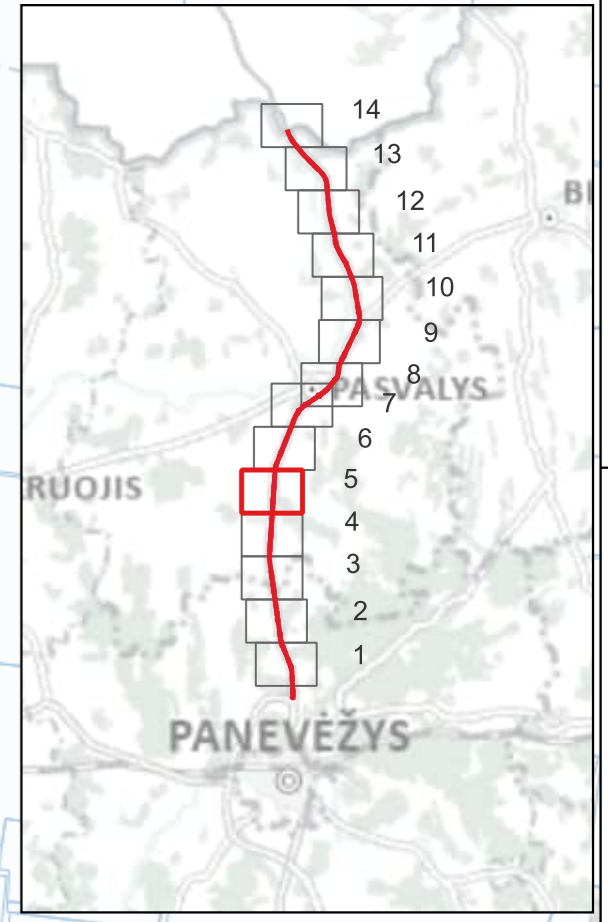
Nr.	Adresas	Ld, dBA	Lv, dBA	Ln, dBA	Ldvn, dBA
38	Kovo 11-osios g. 5, LT-39235 Pumpėnų mstl.	62,7	63,6	59,6	67,2
39	Panevėžio g. 60, LT-39235 Pumpėnų mstl.	61,9	62,9	59,0	66,5
40	Panevėžio g. 59, LT-39235 Pumpėnų mstl.	59,6	60,6	56,8	64,3
41	Panevėžio g. 57, LT-39235 Pumpėnų mstl.	58,9	59,9	56,1	63,6
42	Panevėžio g. 58, LT-39235 Pumpėnų mstl.	60,6	61,6	57,7	65,2
43	Panevėžio g. 55, LT-39235 Pumpėnų mstl.	59,1	60,1	56,2	63,8
45	Panevėžio g. 53, LT-39235 Pumpėnų mstl.	59,5	60,5	56,8	64,3
46	Panevėžio g. 54, LT-39235 Pumpėnų mstl.	61,6	62,1	58,2	65,9
46	Panevėžio g. 54, LT-39235 Pumpėnų mstl.	59,5	60,3	56,4	64,0
47	Panevėžio g. 50, LT-39235 Pumpėnų mstl.	58,4	59,0	55,4	62,9
48	Malūno g. 33, LT-39235 Pumpėnų mstl.	65,7	65,7	61,4	69,3
49	Malūno g. 31, LT-39235 Pumpėnų mstl.	62,5	62,7	58,9	66,5
50	Malūno g. 29, LT-39235 Pumpėnų mstl.	62,3	62,7	59,0	66,6
51	Malūno g. 27, LT-39235 Pumpėnų mstl.	61,7	62,2	58,6	66,1
52	Malūno g. 25, LT-39235 Pumpėnų mstl.	62,0	62,5	58,9	66,4
53	Malūno g. 23, LT-39235 Pumpėnų mstl.	62,4	62,8	59,1	66,7
54	Malūno g. 21, LT-39235 Pumpėnų mstl.	62,4	62,9	59,3	66,8
55	Malūno g. 19, LT-39235 Pumpėnų mstl.	62,1	62,6	59,0	66,6
56	Malūno g. 17, LT-39235 Pumpėnų mstl.	62,3	62,8	59,2	66,8
57	Malūno g. 15, LT-39235 Pumpėnų mstl.	61,3	61,8	58,2	65,7
58	Malūno g. 13, LT-39235 Pumpėnų mstl.	61,5	62,1	58,5	66,0
59	Malūno g. 11, LT-39235 Pumpėnų mstl.	61,2	61,8	58,3	65,8
60	Kovo 11-osios g. 1, LT-39235 Pumpėnų mstl.	72,7	71,9	67,1	75,4
61	Malūno g. 9, LT-39235 Pumpėnų mstl.	61,3	61,9	58,3	65,8
62	Malūno g. 7, LT-39235 Pumpėnų mstl.	61,4	61,9	58,3	65,9
63	Malūno g. 5, LT-39235 Pumpėnų mstl.	61,5	62,0	58,5	66,0
64	Malūno g. 3, LT-39235 Pumpėnų mstl.	62,0	62,5	58,9	66,4
65	Malūno g. 1, LT-39235 Pumpėnų mstl.	61,8	62,3	58,7	66,3
66	Malūno g. 1A, LT-39235 Pumpėnų mstl.	61,2	61,7	58,2	65,7
67	Pušaloto g. 2, LT-39234 Pumpėnų mstl.	59,8	60,5	57,0	64,4
68	Pušaloto g. 4, LT-39234 Pumpėnų mstl.	62,5	62,9	59,4	66,9
69	Pasvalio g. 15, LT-39234 Pumpėnų mstl.	59,6	60,0	56,5	64,0
70	Pasvalio g. 17, LT-39234 Pumpėnų mstl.	59,3	59,9	56,3	63,9
71	Kovo 11-osios g. 4, LT-39231 Smilgių k.	72,6	71,8	67,2	75,4
72	Beržų g. 2, LT-39234 Pumpėnų mstl.	63,9	64,0	60,3	67,9
73	Beržų g. 4, LT-39234 Pumpėnų mstl.	63,1	63,4	59,7	67,3
74	Beržų g. 6, LT-39234 Pumpėnų mstl.	63,5	63,8	60,2	67,8
75	Beržų g. 8, LT-39234 Pumpėnų mstl.	63,1	63,5	59,9	67,5
76	Beržų g. 10, LT-39234 Pumpėnų mstl.	63,0	63,4	59,9	67,4
77	Beržų g. 12, LT-39234 Pumpėnų mstl.	62,9	63,3	59,7	67,3
78	Beržų g. 14, LT-39234 Pumpėnų mstl.	63,1	63,5	60,0	67,5
79	Beržų g. 16, LT-39234 Pumpėnų mstl.	63,0	63,4	59,8	67,4
80	Beržų g. 18, LT-39234 Pumpėnų mstl.	62,4	62,9	59,3	66,8
81	Beržų g. 20, LT-39234 Pumpėnų mstl.	62,7	63,2	59,7	67,2
82	Beržų g. 22, LT-39234 Pumpėnų mstl.	62,2	62,7	59,2	66,7
83	Beržų g. 24, LT-39234 Pumpėnų mstl.	62,1	62,6	59,1	66,6
84	Beržų g. 26, LT-39234 Pumpėnų mstl.	61,6	62,1	58,6	66,1
85	Beržų g. 28, LT-39234 Pumpėnų mstl.	61,5	62,0	58,5	66,0
86	Pasvalio g. 49, LT-39234 Pumpėnų mstl.	59,2	59,9	56,4	63,9
87	Kovo 11-osios g. 2, LT-39231 Smilgių k.	64,1	64,3	60,6	68,3
88	Pasvalio g. 53, LT-39234 Pumpėnų mstl.	61,9	62,4	59,0	66,4
89	Baltijos Kelio g. 12, LT-39233 Talkonių k.	68,1	67,7	63,5	71,5
90	A. Lipniūno g. 9, LT-39233 Talkonių k.	58,3	59,0	55,5	63,0
91	A. Lipniūno g. 30, LT-39233 Talkonių k.	58,1	58,9	55,5	62,9
92	A. Lipniūno g. 28, LT-39233 Talkonių k.	58,4	59,2	55,8	63,2
93	A. Lipniūno g. 26, LT-39233 Talkonių k.	58,1	58,8	55,4	62,9
94	A. Lipniūno g. 24, LT-39233 Talkonių k.	58,1	58,9	55,5	62,9
95	A. Lipniūno g. 22, LT-39233 Talkonių k.	58,2	59,0	55,6	63,0
96	A. Lipniūno g. 20, LT-39233 Talkonių k.	59,3	60,1	56,6	64,1



Sutartiniai žymėjimai

- Kelio kilometras
- Planuojami keliai**
 - Kelio A10 asfalto krašto riba
 - Jungiamųjų ir kitų kelių asfalto krašto riba
 - Pėsčiųjų ir dviračių takai
 - Planuojamas kelio sklypas
 - Išperkami pastatai
- Pastatai**
 - Gyvenamieji
 - Kiti
 - Kelio A10 sklypai
 - Sklypai
- Triukšmo lygis**
- Lvakaro**
 - 35–39 dBA
 - 40–44 dBA
 - 45–49 dBA
 - 50–54 dBA
 - 55–59 dBA
 - 60–64 dBA
 - 65–69 dBA
 - 70–74 dBA
 - 75–79 dBA
 - >80 dBA
- Pagrindo žemėlapis GRPK**

Nr.	Adresas	Ld, dBA	Lv, dBA	Ln, dBA	Ldvn, dBA
97	A. Lipniūno g. 18, LT-39233 Talkonių k.	59,2	59,9	56,5	64,0
98	A. Lipniūno g. 14, LT-39233 Talkonių k.	59,5	60,1	56,7	64,2
99	A. Lipniūno g. 12, LT-39233 Talkonių k.	59,9	60,5	57,1	64,5
100	A. Lipniūno g. 10, LT-39233 Talkonių k.	60,3	60,9	57,5	64,9
101	A. Lipniūno g. 5, LT-39233 Talkonių k.	62,3	62,8	59,2	66,8
102	Baltijos Kelio g. 23, LT-39233 Talkonių k.	67,1	66,9	62,8	70,7
103	Baltijos Kelio g. 13, LT-39233 Talkonių k.	58,6	59,3	55,9	63,3
104	Baltijos Kelio g. 9A, LT-39233 Pajstriečių k.	58,3	58,9	55,5	63,0
105	Baltijos Kelio g. 9B, LT-39233 Pajstriečių k.	62,6	63,0	59,5	67,0
106	Baltijos Kelio g. 9C, LT-39233 Pajstriečių k.	62,6	63,1	59,6	67,1
107	Baltijos Kelio g. 9E, LT-39233 Pajstriečių k.	62,4	62,9	59,4	66,9
108	Baltijos Kelio g. 9F, LT-39233 Pajstriečių k.	63,1	63,5	60,0	67,5
109	Baltijos Kelio g. 5, LT-39233 Pajstriečių k.	64,6	64,7	61,0	68,6
110	Baltijos Kelio g. 3, LT-39233 Pajstriečių k.	62,4	62,7	59,1	66,6



0 250 500 m

Sutartiniai žymėjimai

Ⓢ Kelio kilometras

Planuojami keliai

- Kelio A10 asfalto krašto riba
- Jungiamųjų ir kitų kelių asfalto krašto riba
- Pėsčiųjų ir dviračių takai
- Planuojamas kelio sklypas
- išperkami pastatai

Pastatai

- Gyvenamieji
- Mokslų
- Kiti
- Kelio A10 sklypai
- Sklypai

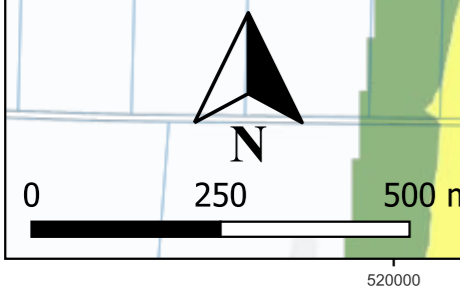
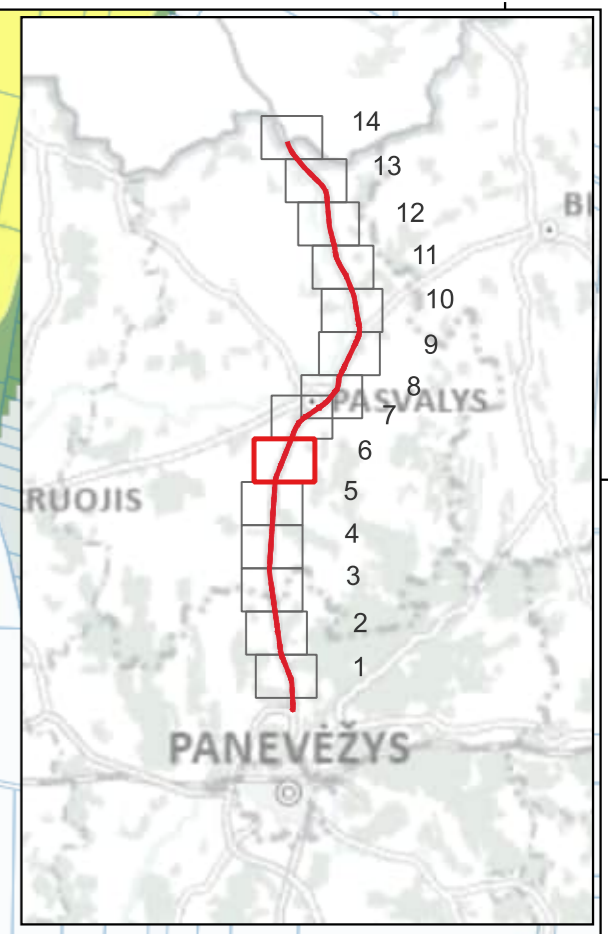
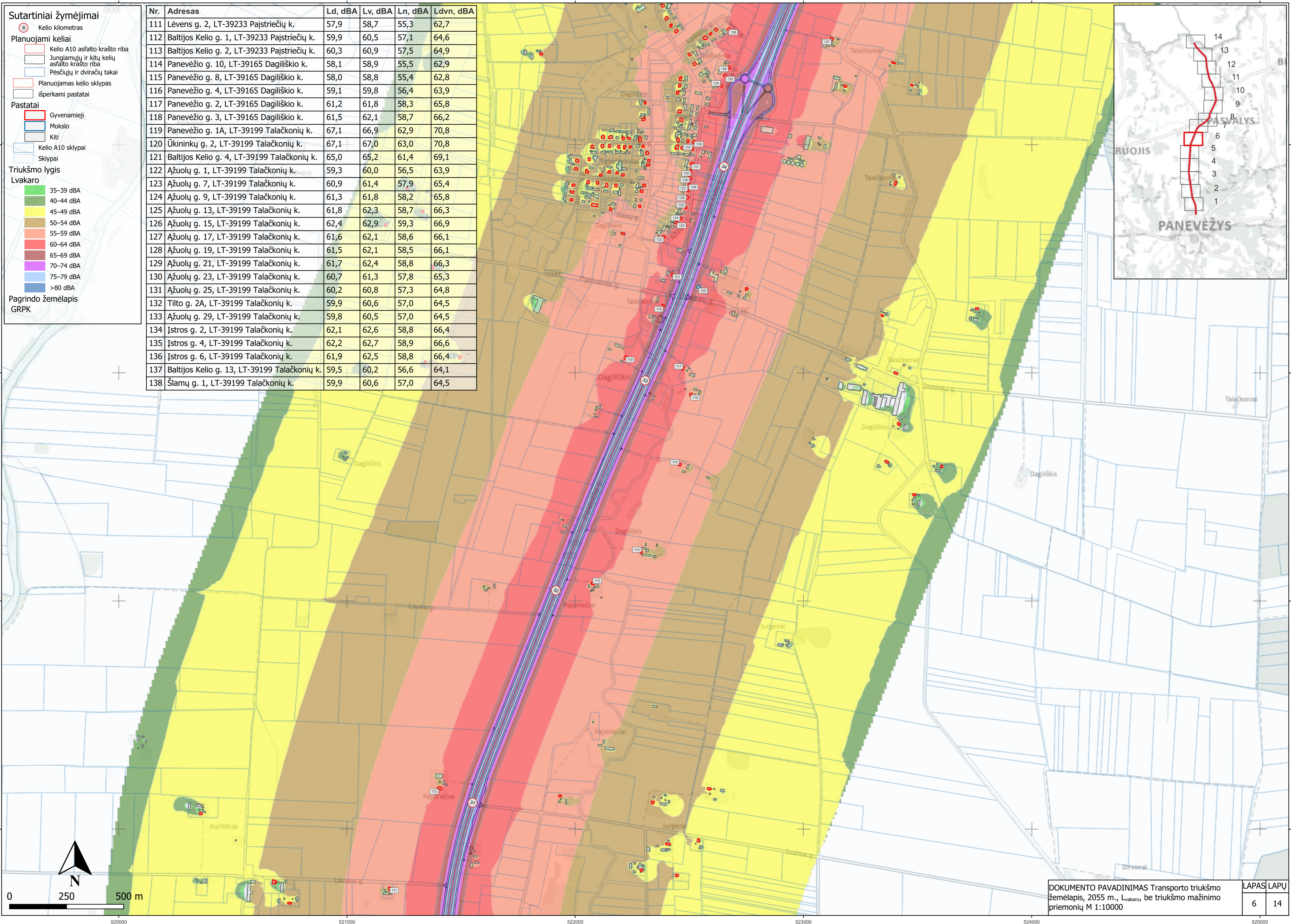
Triukšmo lygis

Lvakaro

- 35–39 dBA
- 40–44 dBA
- 45–49 dBA
- 50–54 dBA
- 55–59 dBA
- 60–64 dBA
- 65–69 dBA
- 70–74 dBA
- 75–79 dBA
- >80 dBA

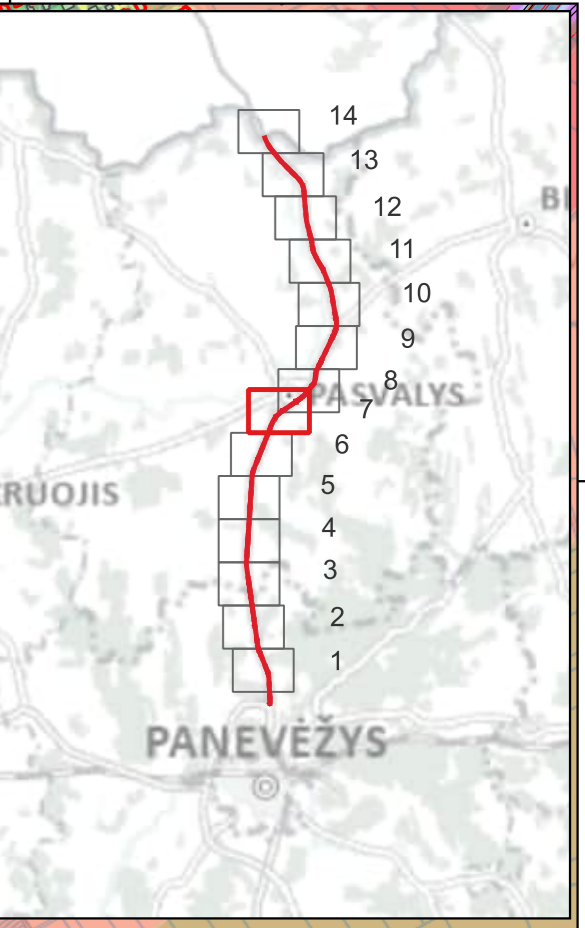
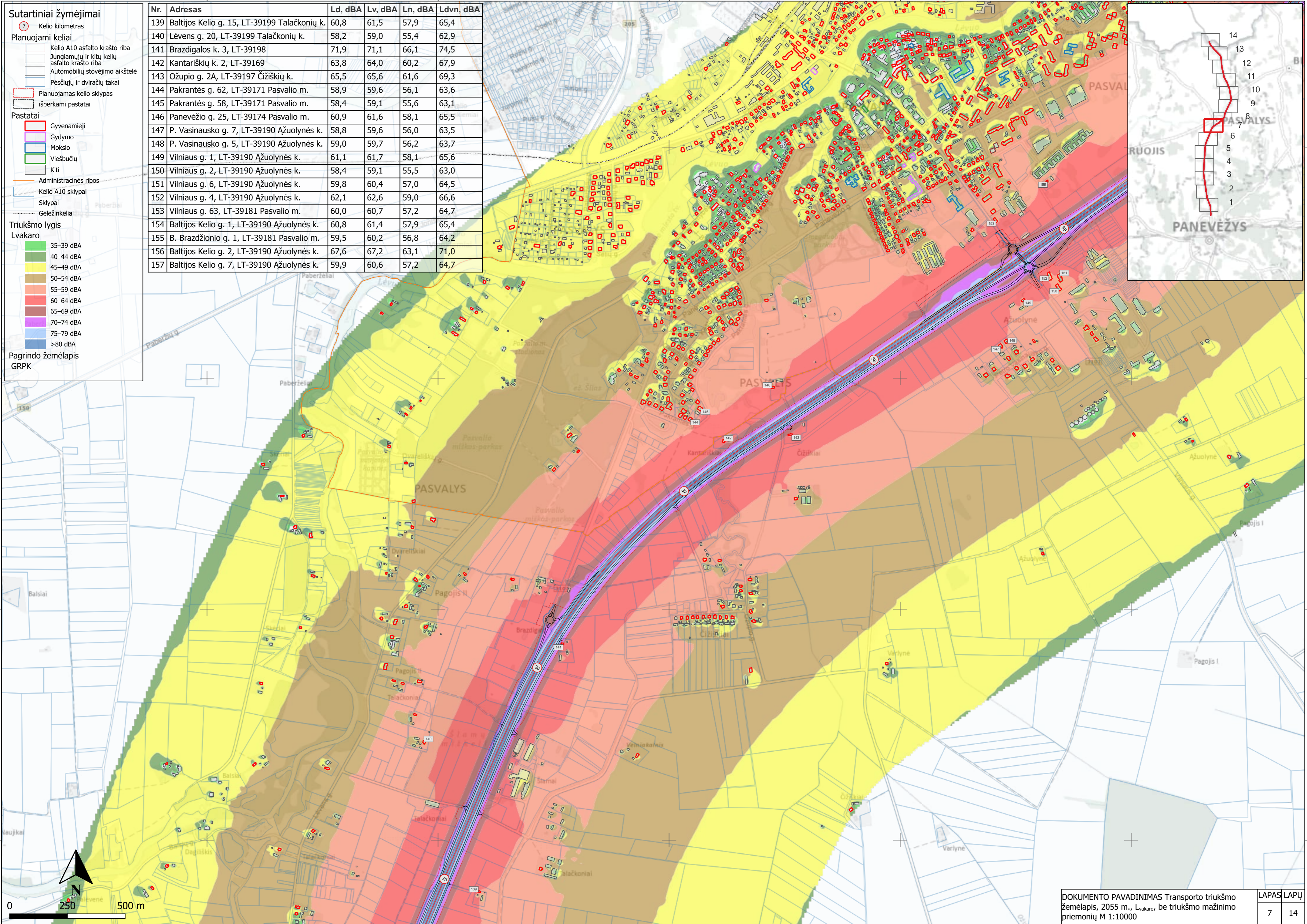
Pagrindo žemėlapis GRPK

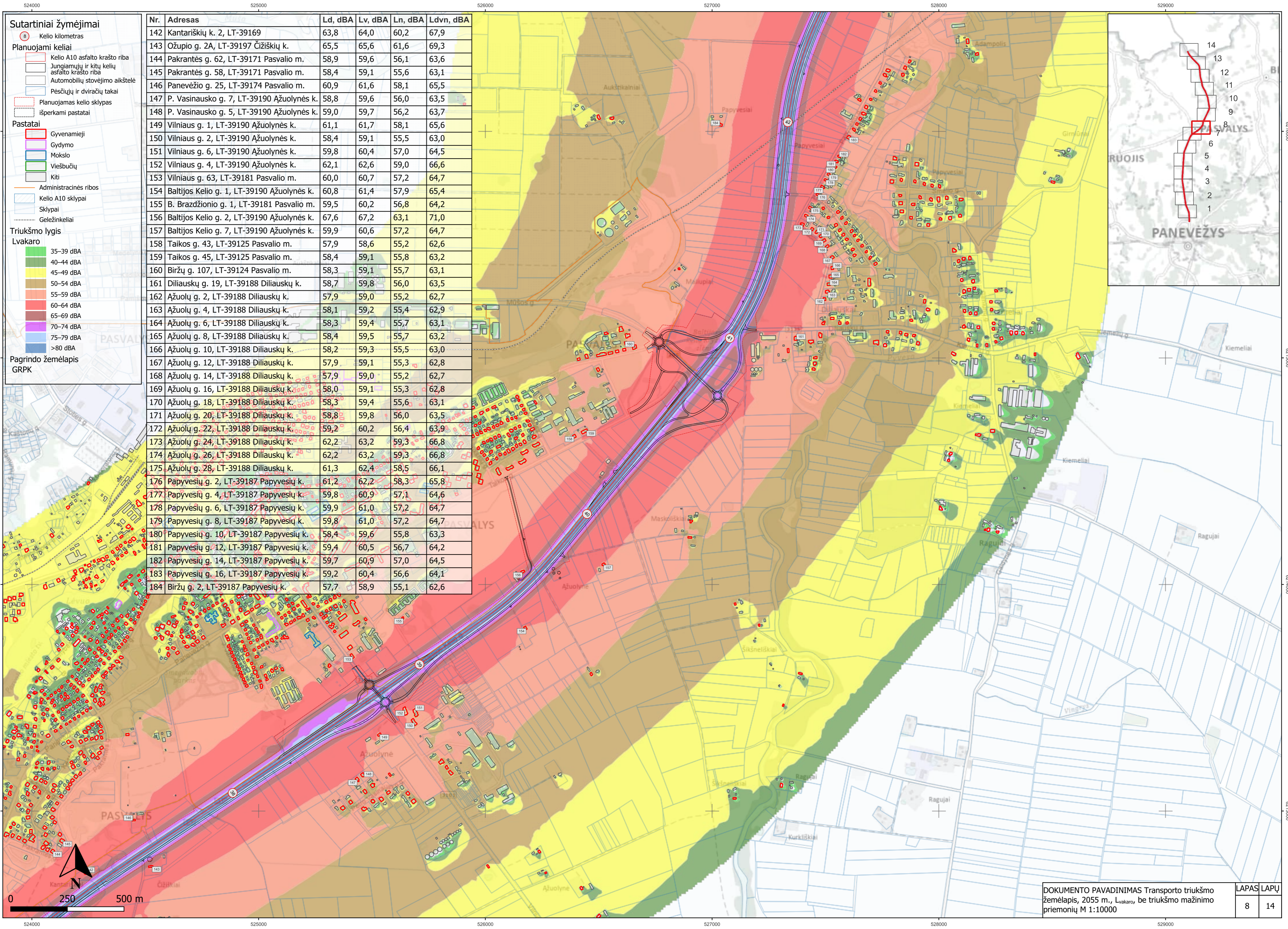
Nr.	Adresas	Ld, dBA	Lv, dBA	Ln, dBA	Ldvn, dBA
111	Lėvens g. 2, LT-39233 Pajstriečių k.	57,9	58,7	55,3	62,7
112	Baltijos Kelio g. 1, LT-39233 Pajstriečių k.	59,9	60,5	57,1	64,6
113	Baltijos Kelio g. 2, LT-39233 Pajstriečių k.	60,3	60,9	57,5	64,9
114	Panevėžio g. 10, LT-39165 Dagiliškio k.	58,1	58,9	55,5	62,9
115	Panevėžio g. 8, LT-39165 Dagiliškio k.	58,0	58,8	55,4	62,8
116	Panevėžio g. 4, LT-39165 Dagiliškio k.	59,1	59,8	56,4	63,9
117	Panevėžio g. 2, LT-39165 Dagiliškio k.	61,2	61,8	58,3	65,8
118	Panevėžio g. 3, LT-39165 Dagiliškio k.	61,5	62,1	58,7	66,2
119	Panevėžio g. 1A, LT-39199 Talačkonių k.	67,1	66,9	62,9	70,8
120	Ūkininkų g. 2, LT-39199 Talačkonių k.	67,1	67,0	63,0	70,8
121	Baltijos Kelio g. 4, LT-39199 Talačkonių k.	65,0	65,2	61,4	69,1
122	Ažuolų g. 1, LT-39199 Talačkonių k.	59,3	60,0	56,5	63,9
123	Ažuolų g. 7, LT-39199 Talačkonių k.	60,9	61,4	57,9	65,4
124	Ažuolų g. 9, LT-39199 Talačkonių k.	61,3	61,8	58,2	65,8
125	Ažuolų g. 13, LT-39199 Talačkonių k.	61,8	62,3	58,7	66,3
126	Ažuolų g. 15, LT-39199 Talačkonių k.	62,4	62,9	59,3	66,9
127	Ažuolų g. 17, LT-39199 Talačkonių k.	61,6	62,1	58,6	66,1
128	Ažuolų g. 19, LT-39199 Talačkonių k.	61,5	62,1	58,5	66,1
129	Ažuolų g. 21, LT-39199 Talačkonių k.	61,7	62,4	58,8	66,3
130	Ažuolų g. 23, LT-39199 Talačkonių k.	60,7	61,3	57,8	65,3
131	Ažuolų g. 25, LT-39199 Talačkonių k.	60,2	60,8	57,3	64,8
132	Tilto g. 2A, LT-39199 Talačkonių k.	59,9	60,6	57,0	64,5
133	Ažuolų g. 29, LT-39199 Talačkonių k.	59,8	60,5	57,0	64,5
134	Įstros g. 2, LT-39199 Talačkonių k.	62,1	62,6	58,8	66,4
135	Įstros g. 4, LT-39199 Talačkonių k.	62,2	62,7	58,9	66,6
136	Įstros g. 6, LT-39199 Talačkonių k.	61,9	62,5	58,8	66,4
137	Baltijos Kelio g. 13, LT-39199 Talačkonių k.	59,5	60,2	56,6	64,1
138	Šlamių g. 1, LT-39199 Talačkonių k.	59,9	60,6	57,0	64,5



- Sutartiniai žymėjimai**
- 7 Kelio kilometras
- Planuojami keliai**
- Kelio A10 asfalto krašto riba
 - Jungiamųjų ir kitų kelių asfalto krašto riba
 - Automobilių stovėjimo aikštelė
 - Pėsčiųjų ir dviračių takai
 - Planuojamas kelio sklypas
 - išperkami pastatai
- Pastatai**
- Gyvenamieji
 - Gydymo
 - Mokslų
 - Viešbučių
 - Kiti
 - Administracinės ribos
 - Kelio A10 sklypai
 - Sklypai
 - Geležinkeliai
- Triukšmo lygis**
- Lvakaro**
- 35–39 dBA
 - 40–44 dBA
 - 45–49 dBA
 - 50–54 dBA
 - 55–59 dBA
 - 60–64 dBA
 - 65–69 dBA
 - 70–74 dBA
 - 75–79 dBA
 - >80 dBA
- Pagrindo žemėlapis**
GRPK

Nr.	Adresas	Ld, dBA	Lv, dBA	Ln, dBA	Ldvn, dBA
139	Baltijos Kelio g. 15, LT-39199 Talačkonių k.	60,8	61,5	57,9	65,4
140	Lėvens g. 20, LT-39199 Talačkonių k.	58,2	59,0	55,4	62,9
141	Brazdgalas k. 3, LT-39198	71,9	71,1	66,1	74,5
142	Kantariškių k. 2, LT-39169	63,8	64,0	60,2	67,9
143	Ožupio g. 2A, LT-39197 Čižiškių k.	65,5	65,6	61,6	69,3
144	Pakrantės g. 62, LT-39171 Pasvalio m.	58,9	59,6	56,1	63,6
145	Pakrantės g. 58, LT-39171 Pasvalio m.	58,4	59,1	55,6	63,1
146	Panevėžio g. 25, LT-39174 Pasvalio m.	60,9	61,6	58,1	65,5
147	P. Vasinausko g. 7, LT-39190 Ažuolynės k.	58,8	59,6	56,0	63,5
148	P. Vasinausko g. 5, LT-39190 Ažuolynės k.	59,0	59,7	56,2	63,7
149	Vilniaus g. 1, LT-39190 Ažuolynės k.	61,1	61,7	58,1	65,6
150	Vilniaus g. 2, LT-39190 Ažuolynės k.	58,4	59,1	55,5	63,0
151	Vilniaus g. 6, LT-39190 Ažuolynės k.	59,8	60,4	57,0	64,5
152	Vilniaus g. 4, LT-39190 Ažuolynės k.	62,1	62,6	59,0	66,6
153	Vilniaus g. 63, LT-39181 Pasvalio m.	60,0	60,7	57,2	64,7
154	Baltijos Kelio g. 1, LT-39190 Ažuolynės k.	60,8	61,4	57,9	65,4
155	B. Brazdžionio g. 1, LT-39181 Pasvalio m.	59,5	60,2	56,8	64,2
156	Baltijos Kelio g. 2, LT-39190 Ažuolynės k.	67,6	67,2	63,1	71,0
157	Baltijos Kelio g. 7, LT-39190 Ažuolynės k.	59,9	60,6	57,2	64,7





Sutartiniai žymėjimai

8 Kelio kilometras

Planuojami keliai

- Kelio A10 asfalto krašto riba
- Jungiamųjų ir kitų kelių asfalto krašto riba
- Automobilių stovėjimo aikštelė
- Pėsčiųjų ir dviračių takai
- Planuojamas kelio sklypas
- išperkami pastatai

Pastatai

- Gyvenamieji
- Gydymo
- Mokslų
- Viešbučių
- Kiti

Administracinės ribos

Kelio A10 sklypai

Sklypai

Geležinkeliai

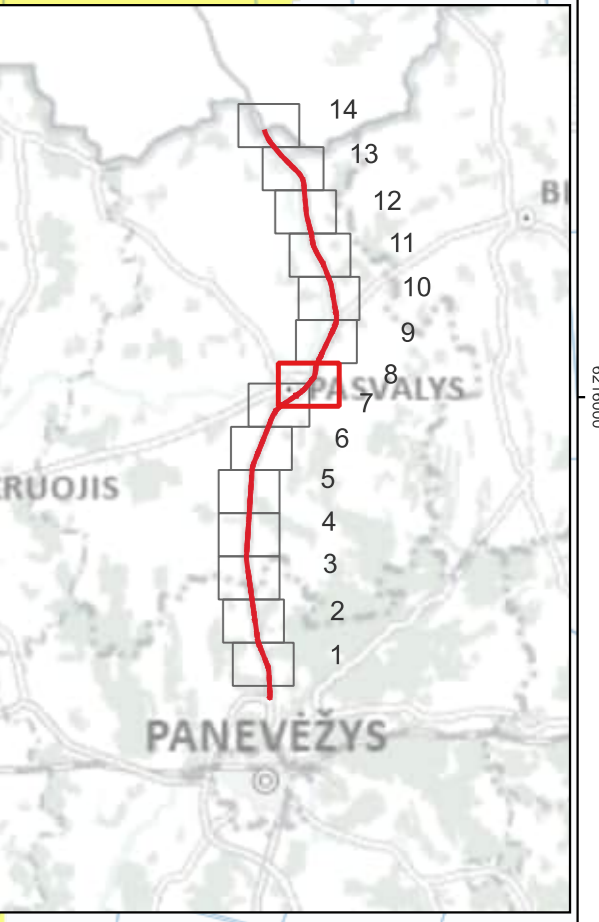
Triukšmo lygis

Lvakaro

- 35–39 dBA
- 40–44 dBA
- 45–49 dBA
- 50–54 dBA
- 55–59 dBA
- 60–64 dBA
- 65–69 dBA
- 70–74 dBA
- 75–79 dBA
- >80 dBA

Pagrindo žemėlapis GRPK

Nr.	Adresas	Ld, dBA	Lv, dBA	Ln, dBA	Ldvn, dBA
142	Kantariškių k. 2, LT-39169	63,8	64,0	60,2	67,9
143	Ožupio g. 2A, LT-39197 Čižiškių k.	65,5	65,6	61,6	69,3
144	Pakrantės g. 62, LT-39171 Pasvalio m.	58,9	59,6	56,1	63,6
145	Pakrantės g. 58, LT-39171 Pasvalio m.	58,4	59,1	55,6	63,1
146	Panevėžio g. 25, LT-39174 Pasvalio m.	60,9	61,6	58,1	65,5
147	P. Vasinausko g. 7, LT-39190 Ažuolynės k.	58,8	59,6	56,0	63,5
148	P. Vasinausko g. 5, LT-39190 Ažuolynės k.	59,0	59,7	56,2	63,7
149	Vilniaus g. 1, LT-39190 Ažuolynės k.	61,1	61,7	58,1	65,6
150	Vilniaus g. 2, LT-39190 Ažuolynės k.	58,4	59,1	55,5	63,0
151	Vilniaus g. 6, LT-39190 Ažuolynės k.	59,8	60,4	57,0	64,5
152	Vilniaus g. 4, LT-39190 Ažuolynės k.	62,1	62,6	59,0	66,6
153	Vilniaus g. 63, LT-39181 Pasvalio m.	60,0	60,7	57,2	64,7
154	Baltijos Kelio g. 1, LT-39190 Ažuolynės k.	60,8	61,4	57,9	65,4
155	B. Brazdžionio g. 1, LT-39181 Pasvalio m.	59,5	60,2	56,8	64,2
156	Baltijos Kelio g. 2, LT-39190 Ažuolynės k.	67,6	67,2	63,1	71,0
157	Baltijos Kelio g. 7, LT-39190 Ažuolynės k.	59,9	60,6	57,2	64,7
158	Taikos g. 43, LT-39125 Pasvalio m.	57,9	58,6	55,2	62,6
159	Taikos g. 45, LT-39125 Pasvalio m.	58,4	59,1	55,8	63,2
160	Biržų g. 107, LT-39124 Pasvalio m.	58,3	59,1	55,7	63,1
161	Diliauskų g. 19, LT-39188 Diliauskų k.	58,7	59,8	56,0	63,5
162	Ažuolų g. 2, LT-39188 Diliauskų k.	57,9	59,0	55,2	62,7
163	Ažuolų g. 4, LT-39188 Diliauskų k.	58,1	59,2	55,4	62,9
164	Ažuolų g. 6, LT-39188 Diliauskų k.	58,3	59,4	55,7	63,1
165	Ažuolų g. 8, LT-39188 Diliauskų k.	58,4	59,5	55,7	63,2
166	Ažuolų g. 10, LT-39188 Diliauskų k.	58,2	59,3	55,5	63,0
167	Ažuolų g. 12, LT-39188 Diliauskų k.	57,9	59,1	55,3	62,8
168	Ažuolų g. 14, LT-39188 Diliauskų k.	57,9	59,0	55,2	62,7
169	Ažuolų g. 16, LT-39188 Diliauskų k.	58,0	59,1	55,3	62,8
170	Ažuolų g. 18, LT-39188 Diliauskų k.	58,3	59,4	55,6	63,1
171	Ažuolų g. 20, LT-39188 Diliauskų k.	58,8	59,8	56,0	63,5
172	Ažuolų g. 22, LT-39188 Diliauskų k.	59,2	60,2	56,4	63,9
173	Ažuolų g. 24, LT-39188 Diliauskų k.	62,2	63,2	59,3	66,8
174	Ažuolų g. 26, LT-39188 Diliauskų k.	62,2	63,2	59,3	66,8
175	Ažuolų g. 28, LT-39188 Diliauskų k.	61,3	62,4	58,5	66,1
176	Papyvesių g. 2, LT-39187 Papyvesių k.	61,2	62,2	58,3	65,8
177	Papyvesių g. 4, LT-39187 Papyvesių k.	59,8	60,9	57,1	64,6
178	Papyvesių g. 6, LT-39187 Papyvesių k.	59,9	61,0	57,2	64,7
179	Papyvesių g. 8, LT-39187 Papyvesių k.	59,8	61,0	57,2	64,7
180	Papyvesių g. 10, LT-39187 Papyvesių k.	58,4	59,6	55,8	63,3
181	Papyvesių g. 12, LT-39187 Papyvesių k.	59,4	60,5	56,7	64,2
182	Papyvesių g. 14, LT-39187 Papyvesių k.	59,7	60,9	57,0	64,5
183	Papyvesių g. 16, LT-39187 Papyvesių k.	59,2	60,4	56,6	64,1
184	Biržų g. 2, LT-39187 Papyvesių k.	57,7	58,9	55,1	62,6



Sutartiniai žymėjimai

9 Kelio kilometras

Planuojami keliai

- Kelio A10 asfalto krašto riba
- Jungiamųjų ir kitų kelių asfalto krašto riba
- Pėsčiųjų ir dviračių takai
- Planuojamas kelio sklypas
- išperkami pastatai

Pastatai

- Gyvenamieji
- Kiti
- Kelio A10 sklypai
- Sklypai
- Geležinkeliai

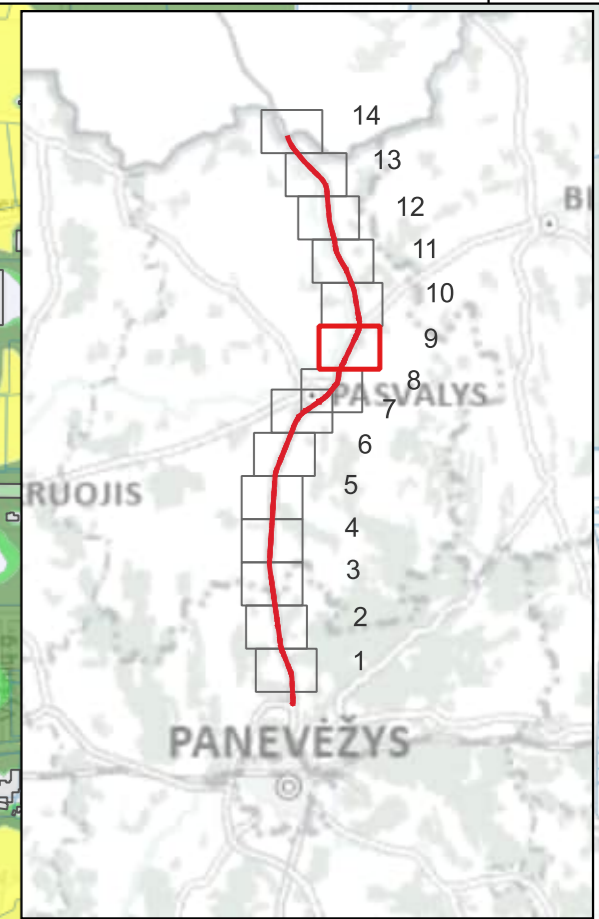
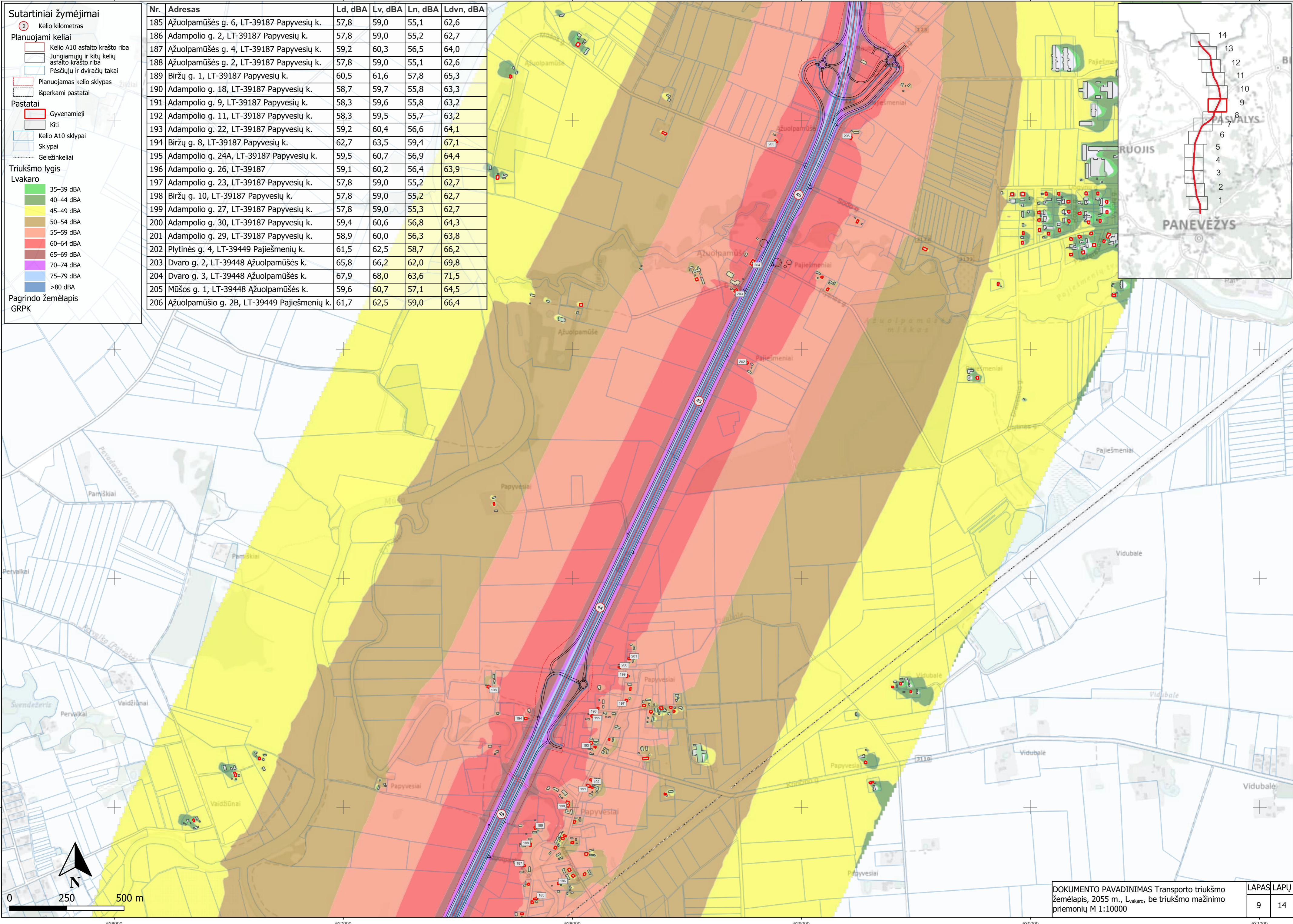
Triukšmo lygis

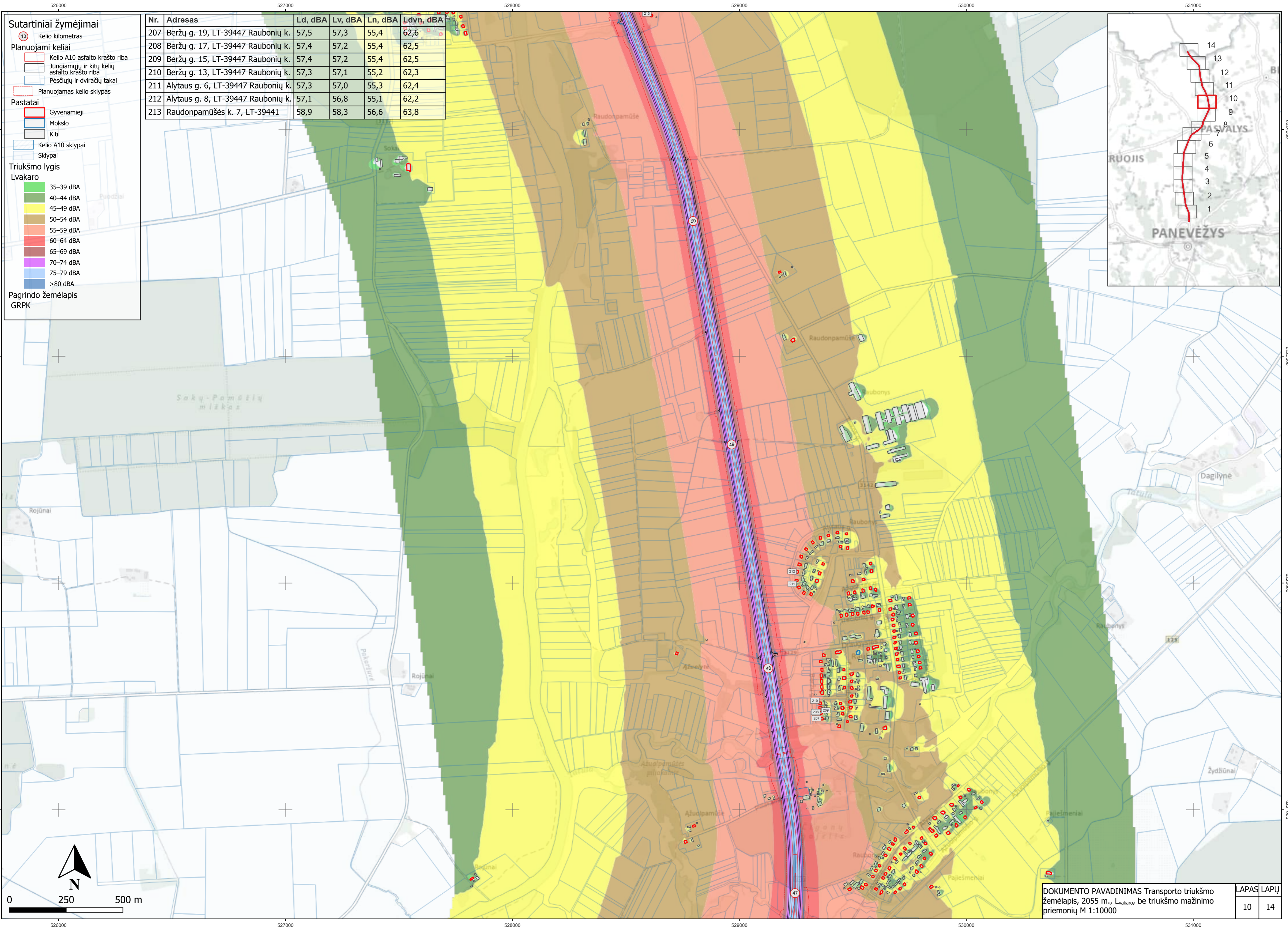
Lvakaro

- 35-39 dBA
- 40-44 dBA
- 45-49 dBA
- 50-54 dBA
- 55-59 dBA
- 60-64 dBA
- 65-69 dBA
- 70-74 dBA
- 75-79 dBA
- >80 dBA

Pagrindo žemėlapis GRPK

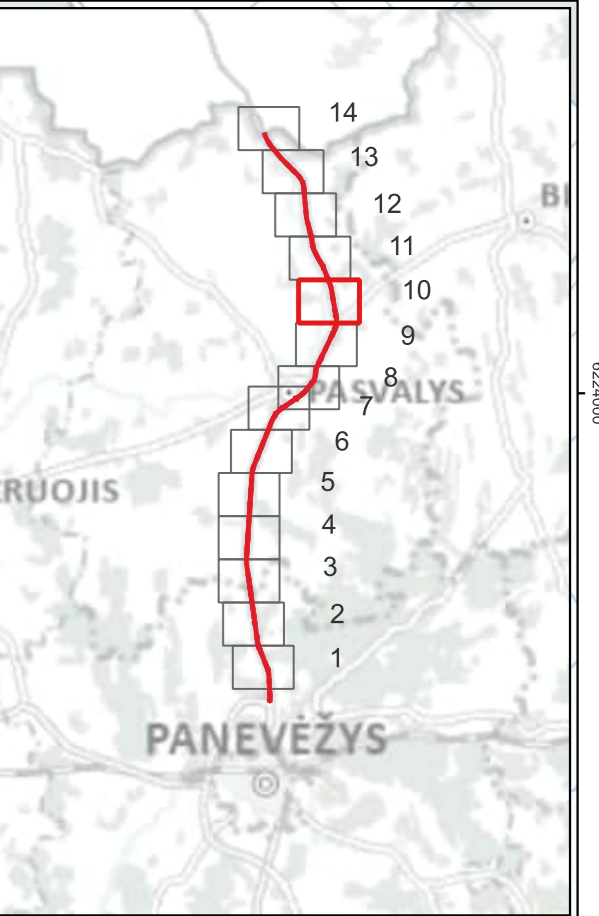
Nr.	Adresas	Ld, dBA	Lv, dBA	Ln, dBA	Ldvn, dBA
185	Ažuolpamūšės g. 6, LT-39187 Papyvesių k.	57,8	59,0	55,1	62,6
186	Adampolio g. 2, LT-39187 Papyvesių k.	57,8	59,0	55,2	62,7
187	Ažuolpamūšės g. 4, LT-39187 Papyvesių k.	59,2	60,3	56,5	64,0
188	Ažuolpamūšės g. 2, LT-39187 Papyvesių k.	57,8	59,0	55,1	62,6
189	Biržų g. 1, LT-39187 Papyvesių k.	60,5	61,6	57,8	65,3
190	Adampolio g. 18, LT-39187 Papyvesių k.	58,7	59,7	55,8	63,3
191	Adampolio g. 9, LT-39187 Papyvesių k.	58,3	59,6	55,8	63,2
192	Adampolio g. 11, LT-39187 Papyvesių k.	58,3	59,5	55,7	63,2
193	Adampolio g. 22, LT-39187 Papyvesių k.	59,2	60,4	56,6	64,1
194	Biržų g. 8, LT-39187 Papyvesių k.	62,7	63,5	59,4	67,1
195	Adampolio g. 24A, LT-39187 Papyvesių k.	59,5	60,7	56,9	64,4
196	Adampolio g. 26, LT-39187	59,1	60,2	56,4	63,9
197	Adampolio g. 23, LT-39187 Papyvesių k.	57,8	59,0	55,2	62,7
198	Biržų g. 10, LT-39187 Papyvesių k.	57,8	59,0	55,2	62,7
199	Adampolio g. 27, LT-39187 Papyvesių k.	57,8	59,0	55,3	62,7
200	Adampolio g. 30, LT-39187 Papyvesių k.	59,4	60,6	56,8	64,3
201	Adampolio g. 29, LT-39187 Papyvesių k.	58,9	60,0	56,3	63,8
202	Plytinės g. 4, LT-39449 Pajiešmenių k.	61,5	62,5	58,7	66,2
203	Dvaro g. 2, LT-39448 Ažuolpamūšės k.	65,8	66,2	62,0	69,8
204	Dvaro g. 3, LT-39448 Ažuolpamūšės k.	67,9	68,0	63,6	71,5
205	Mušos g. 1, LT-39448 Ažuolpamūšės k.	59,6	60,7	57,1	64,5
206	Ažuolpamūšio g. 2B, LT-39449 Pajiešmenių k.	61,7	62,5	59,0	66,4

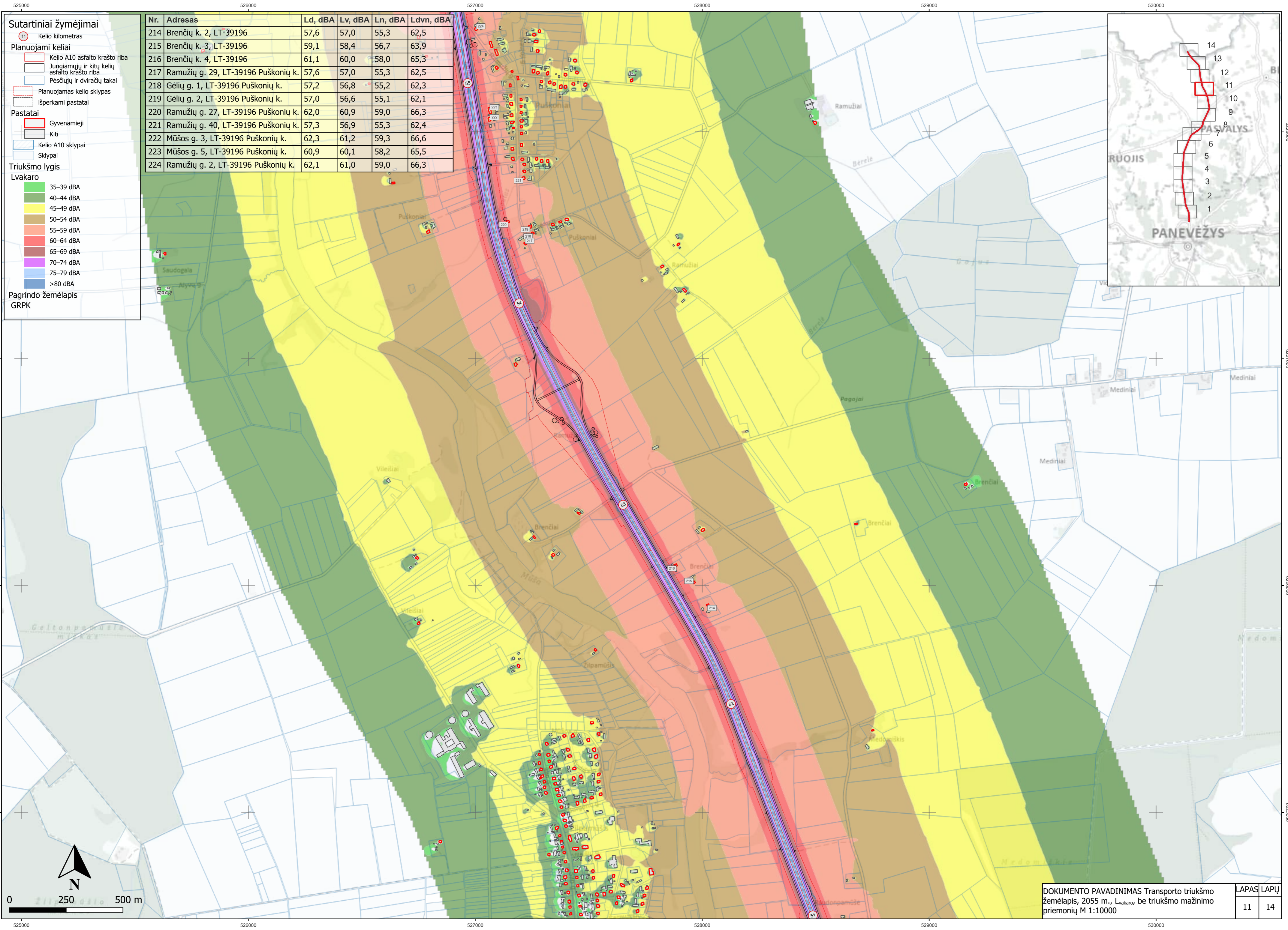




- Sutartiniai žymėjimai**
- 10 Kelio kilometras
- Planuojami keliai**
- Kelio A10 asfalto krašto riba
 - Jungiamųjų ir kitų kelių asfalto krašto riba
 - Pėsčiųjų ir dviračių takai
 - Planuojamas kelio skyrupas
- Pastatai**
- Gyvenamieji
 - Mokslų
 - Kiti
 - Kelio A10 sklypai
 - Sklypai
- Triukšmo lygis**
- Lvakaro**
- 35–39 dBA
 - 40–44 dBA
 - 45–49 dBA
 - 50–54 dBA
 - 55–59 dBA
 - 60–64 dBA
 - 65–69 dBA
 - 70–74 dBA
 - 75–79 dBA
 - >80 dBA
- Pagrindo žemėlapis**
GRPK

Nr.	Adresas	Ld, dBA	Lv, dBA	Ln, dBA	Ldvn, dBA
207	Beržų g. 19, LT-39447 Raubonių k.	57,5	57,3	55,4	62,6
208	Beržų g. 17, LT-39447 Raubonių k.	57,4	57,2	55,4	62,5
209	Beržų g. 15, LT-39447 Raubonių k.	57,4	57,2	55,4	62,5
210	Beržų g. 13, LT-39447 Raubonių k.	57,3	57,1	55,2	62,3
211	Alytaus g. 6, LT-39447 Raubonių k.	57,3	57,0	55,3	62,4
212	Alytaus g. 8, LT-39447 Raubonių k.	57,1	56,8	55,1	62,2
213	Raudonpamūšės k. 7, LT-39441	58,9	58,3	56,6	63,8





Sutartiniai žymėjimai

11 Kelio kilometras

Planuojami keliai

- Kelio A10 asfalto krašto riba
- Jungiamųjų ir kitų kelių asfalto krašto riba
- Pėsčiųjų ir dviračių takai
- Planuojamas kelio sklypas
- išperkami pastatai

Pastatai

- Gyvenamieji
- Kiti
- Kelio A10 sklypai
- Sklypai

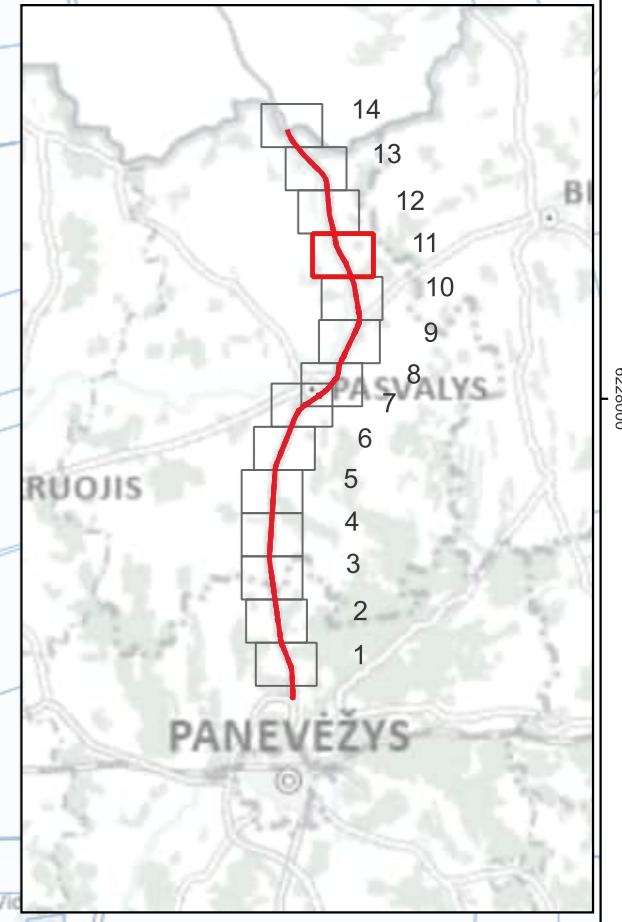
Triukšmo lygis

Lvakaro

- 35–39 dBA
- 40–44 dBA
- 45–49 dBA
- 50–54 dBA
- 55–59 dBA
- 60–64 dBA
- 65–69 dBA
- 70–74 dBA
- 75–79 dBA
- >80 dBA

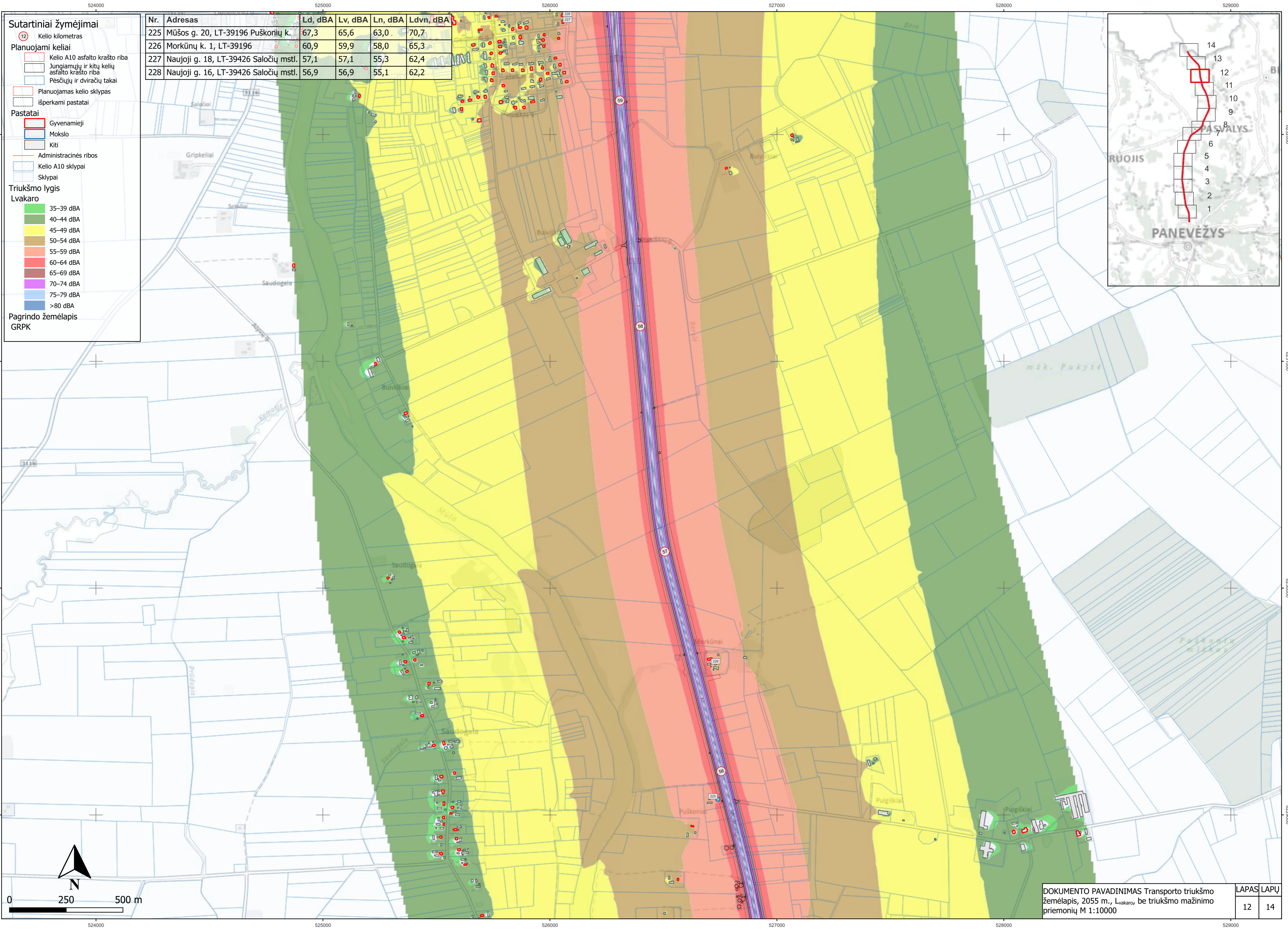
Pagrindo žemėlapis GRPK

Nr.	Adresas	Ld, dBA	Lv, dBA	Ln, dBA	Ldvn, dBA
214	Brenčių k. 2, LT-39196	57,6	57,0	55,3	62,5
215	Brenčių k. 3, LT-39196	59,1	58,4	56,7	63,9
216	Brenčių k. 4, LT-39196	61,1	60,0	58,0	65,3
217	Ramužių g. 29, LT-39196 Puškonių k.	57,6	57,0	55,3	62,5
218	Gėlių g. 1, LT-39196 Puškonių k.	57,2	56,8	55,2	62,3
219	Gėlių g. 2, LT-39196 Puškonių k.	57,0	56,6	55,1	62,1
220	Ramužių g. 27, LT-39196 Puškonių k.	62,0	60,9	59,0	66,3
221	Ramužių g. 40, LT-39196 Puškonių k.	57,3	56,9	55,3	62,4
222	Mūšos g. 3, LT-39196 Puškonių k.	62,3	61,2	59,3	66,6
223	Mūšos g. 5, LT-39196 Puškonių k.	60,9	60,1	58,2	65,5
224	Ramužių g. 2, LT-39196 Puškonių k.	62,1	61,0	59,0	66,3



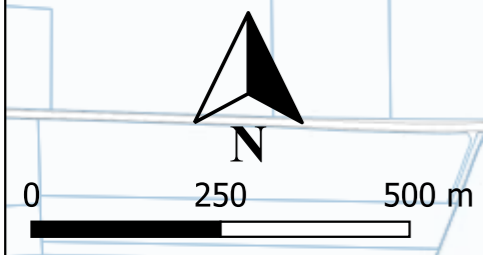
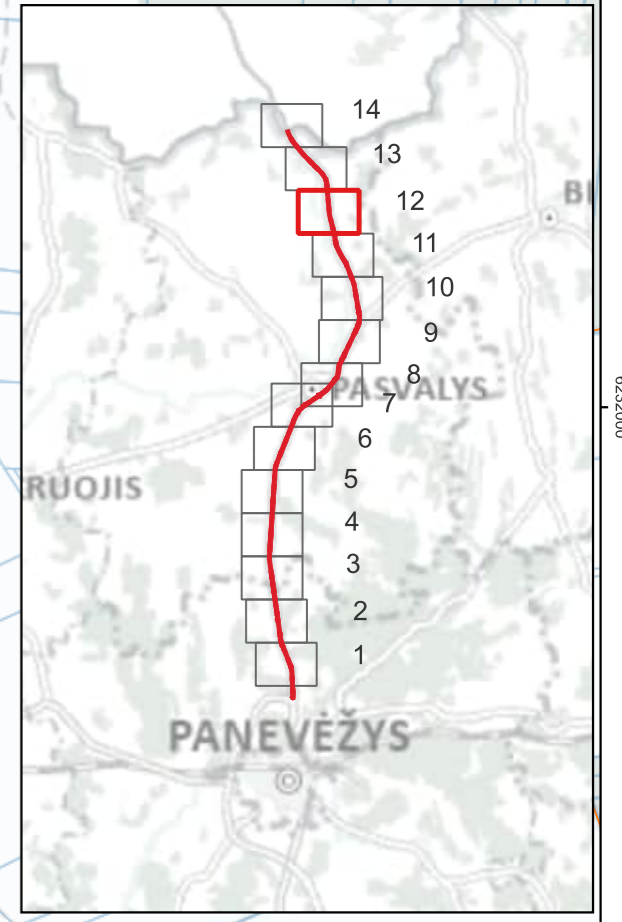
0 250 500 m

N



- Sutartiniai žymėjimai**
- 12 Kelio kilometras
- Planuojami keliai**
- Kelio A10 asfalto krašto riba
 - Jungiamųjų ir kitų kelių asfalto krašto riba
 - Pėsčiųjų ir dviračių takai
 - Planuojamas kelio sklypas
 - išperkami pastatai
- Pastatai**
- Gyvenamieji
 - Mokslų
 - Kiti
 - Administracinės ribos
 - Kelio A10 sklypai
 - Sklypai
- Triukšmo lygis**
- Lvakaro**
- 35–39 dBA
 - 40–44 dBA
 - 45–49 dBA
 - 50–54 dBA
 - 55–59 dBA
 - 60–64 dBA
 - 65–69 dBA
 - 70–74 dBA
 - 75–79 dBA
 - >80 dBA
- Pagrindo žemėlapis**
GRPK

Nr.	Adresas	Ld, dBA	Lv, dBA	Ln, dBA	Ldvn, dBA
225	Mušos g. 20, LT-39196 Puškonių k.	67,3	65,6	63,0	70,7
226	Morkūnų k. 1, LT-39196	60,9	59,9	58,0	65,3
227	Naujoji g. 18, LT-39426 Saločių mstl.	57,1	57,1	55,3	62,4
228	Naujoji g. 16, LT-39426 Saločių mstl.	56,9	56,9	55,1	62,2



Sutartiniai žymėjimai

13 Kelio kilometras

Planuojami keliai

- Kelio A10 asfalto krašto riba
- Jungiamųjų ir kitų kelių asfalto krašto riba
- Pėsčiųjų ir dviračių takai
- Planuojamas kelio skyklas
- išperkami pastatai

Pastatai

- Gyvenamieji
- Gydymo
- Mokslų
- Kiti
- Kelio A10 skyklai
- Skyklai

Triukšmo lygis

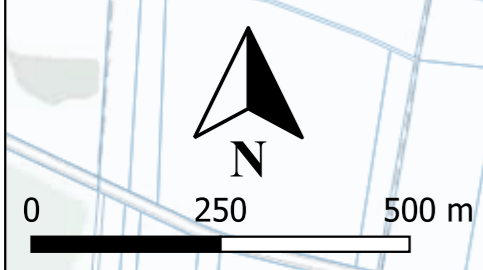
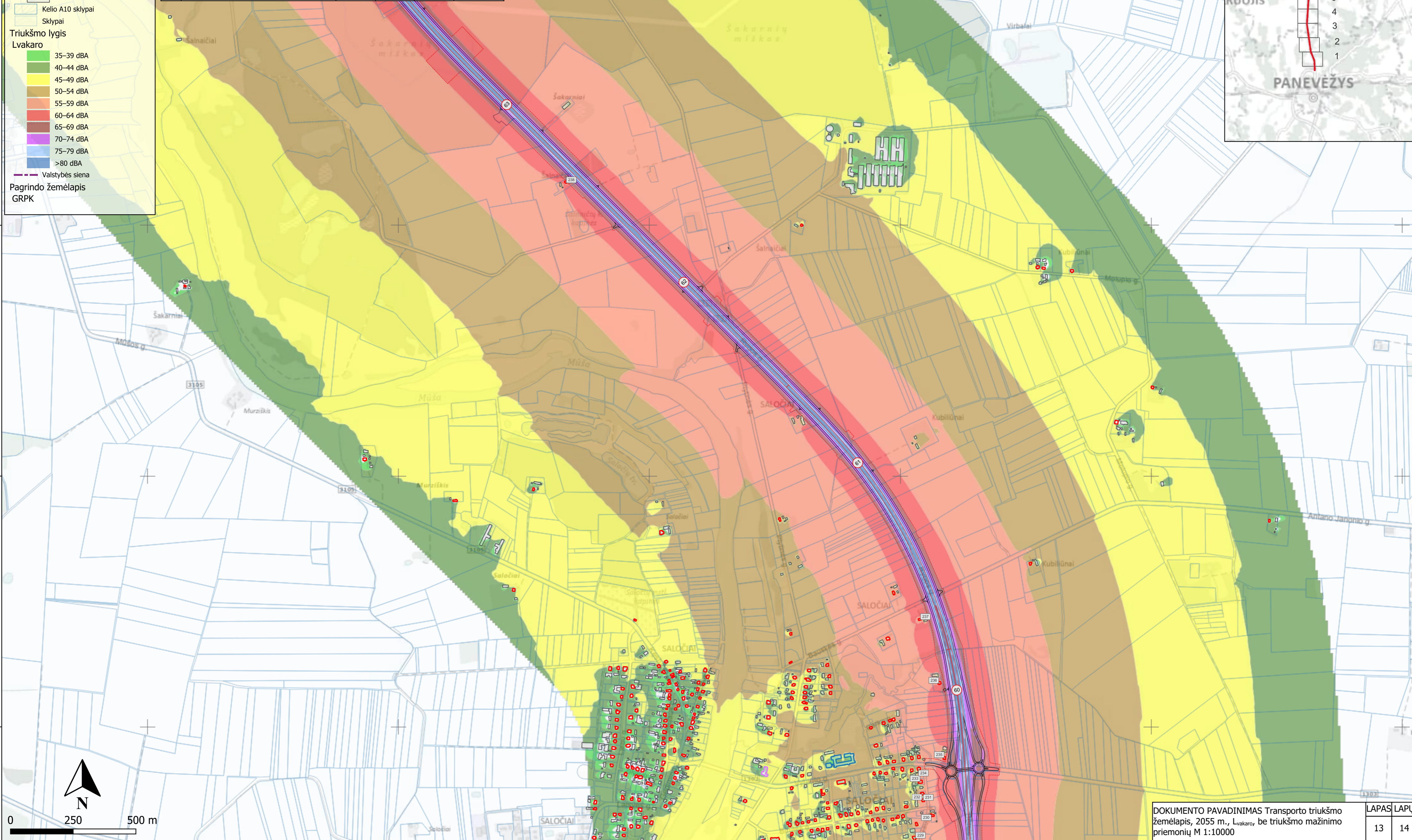
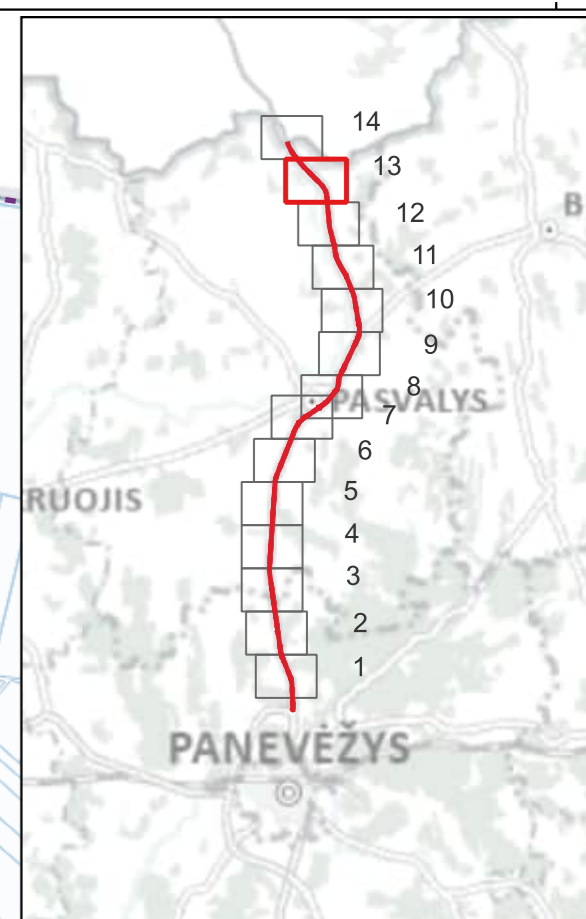
Lvakaro

- 35–39 dBA
- 40–44 dBA
- 45–49 dBA
- 50–54 dBA
- 55–59 dBA
- 60–64 dBA
- 65–69 dBA
- 70–74 dBA
- 75–79 dBA
- >80 dBA

Valstybės siena

Pagrindo žemėlapis GRPK

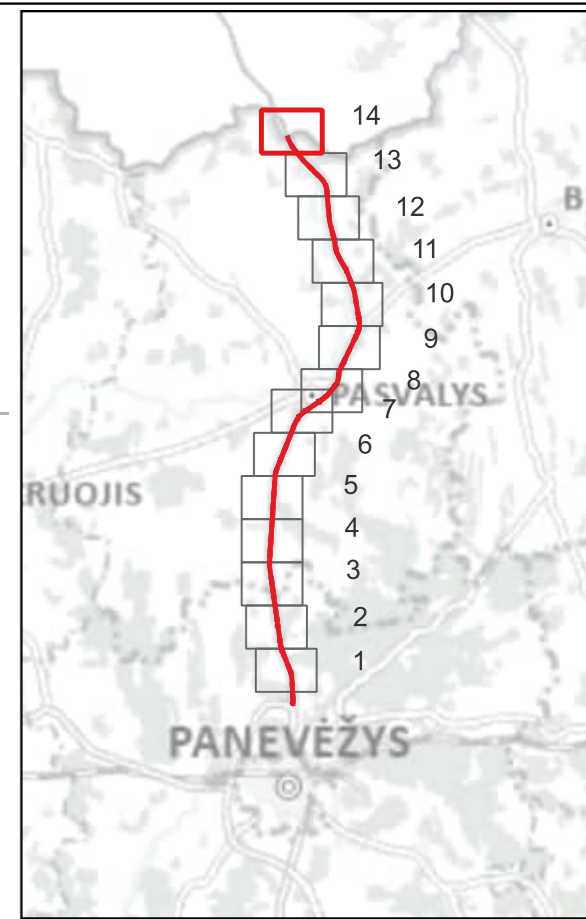
Nr.	Adresas	Ld, dBA	Lv, dBA	Ln, dBA	Ldvn, dBA
229	Naujoji g. 14, LT-39426 Saločių mstl.	57,4	57,4	55,6	62,7
230	Naujoji g. 1, LT-39426 Saločių mstl.	58,0	57,6	56,0	63,1
231	Naujoji g. 10, LT-39426 Saločių mstl.	57,6	58,1	55,7	62,9
232	Naujoji g. 8, LT-39426 Saločių mstl.	57,7	58,2	55,9	63,1
233	Naujoji g. 4, LT-39426 Saločių mstl.	57,6	58,1	55,8	62,9
234	Naujoji g. 2, LT-39426 Saločių mstl.	57,6	58,0	55,8	62,9
235	Vytauto g. 27, LT-39423 Saločių mstl.	62,6	62,8	59,6	67,0
236	Bėrelės g. 4, LT-39426 Saločių mstl.	64,2	64,9	61,1	68,7
237	Bauskės g. 34, LT-39423 Saločių mstl.	59,0	60,3	56,7	64,1
238	Šalnaičių k. 7, LT-39421	64,7	65,4	61,3	69,0



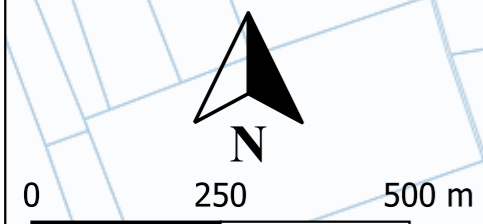
- Sutartiniai žymėjimai**
- 14 Kelio kilometras
 - Planuojami keliai**
 - Kelio A10 asfalto krašto riba
 - Jungiamųjų ir kitų kelių asfalto krašto riba
 - Automobilių stovėjimo aikštelė
 - Pėsčiųjų ir dviračių takai
 - Planuojamas kelio sklypas
 - išperkami pastatai
 - Pastatai**
 - Gyvenamieji
 - Kiti
 - Kelio A10 sklypai
 - Sklypai
 - „Rail Baltica“ geležinkelio linija
 - Triukšmo lygis**
 - Lvakaro**
 - 35–39 dBA
 - 40–44 dBA
 - 45–49 dBA
 - 50–54 dBA
 - 55–59 dBA
 - 60–64 dBA
 - 65–69 dBA
 - 70–74 dBA
 - 75–79 dBA
 - >80 dBA
 - Valstybės siena
 - Pagrindo žemėlapis GRPK

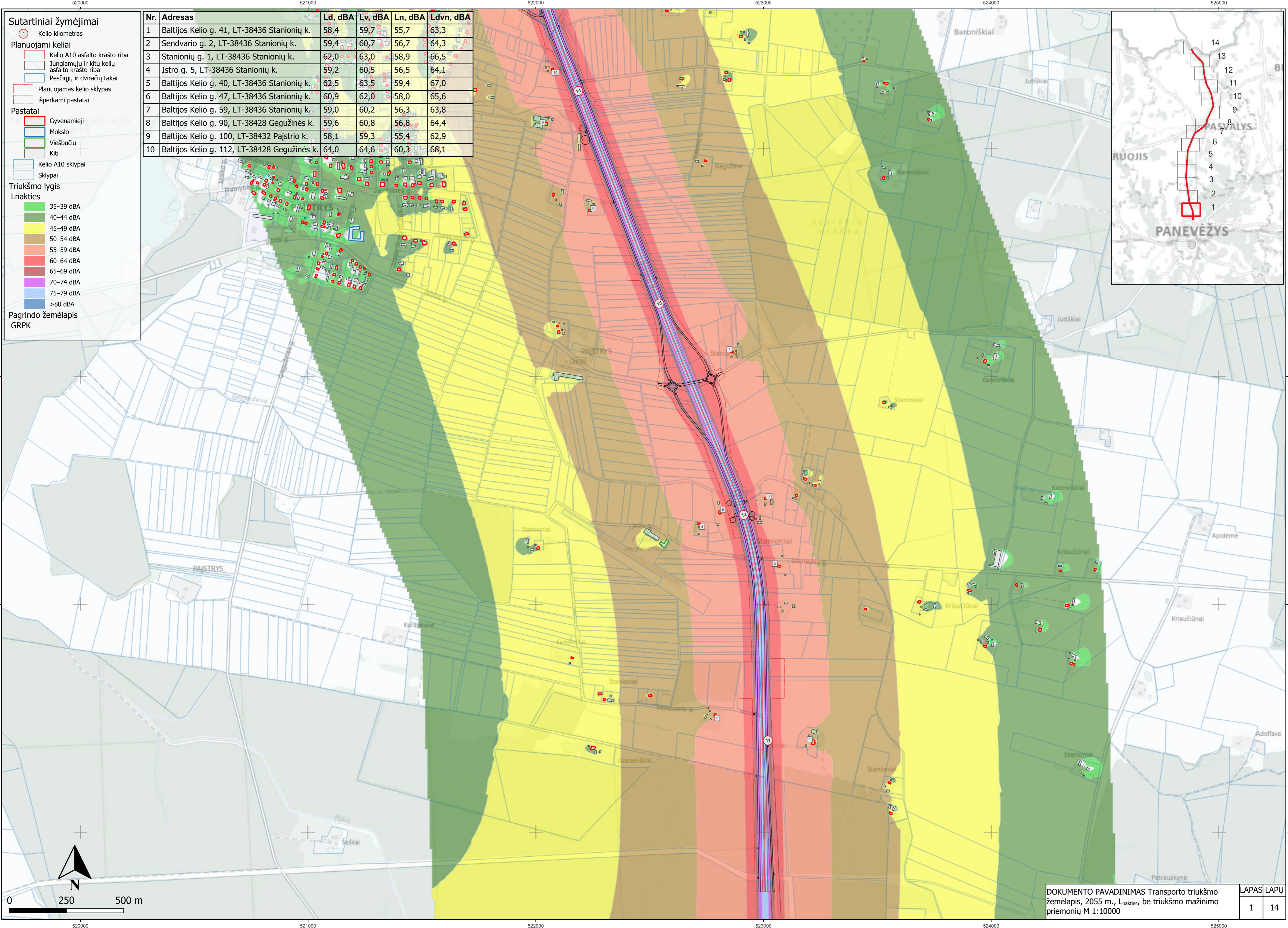
Nr.	Adresas	Ld, dBA	Lv, dBA	Ln, dBA	Ldvn, dBA
239	Liepų g. 2, LT-39421 Škilinпамūšio k.	64,6	65,4	61,5	69,1
240	Liepų g. 6, LT-39421 Škilinпамūšio k.	62,8	63,6	59,8	67,4
241	Liepų g. 1, LT-39421 Škilinпамūšio k.	60,0	61,5	58,1	65,4
242	Pasienio g. 4, LT-39421 Škilinпамūšio k.	56,9	58,5	55,2	62,5

LATVIJA



LATVIJA





Sutartiniai žymėjimai

1 Kelio kilometras

Planuojami keliai

- Kelio A10 asfalto krašto riba
- Jungiamųjų ir kitų kelių asfalto krašto riba
- Pėsčiųjų ir dviračių takai
- Planuojamas kelio sklypas
- išperkami pastatai

Pastatai

- Gyvenamieji
- Mokslų
- Viešbučių
- Kiti
- Kelio A10 sklypai
- Sklypai

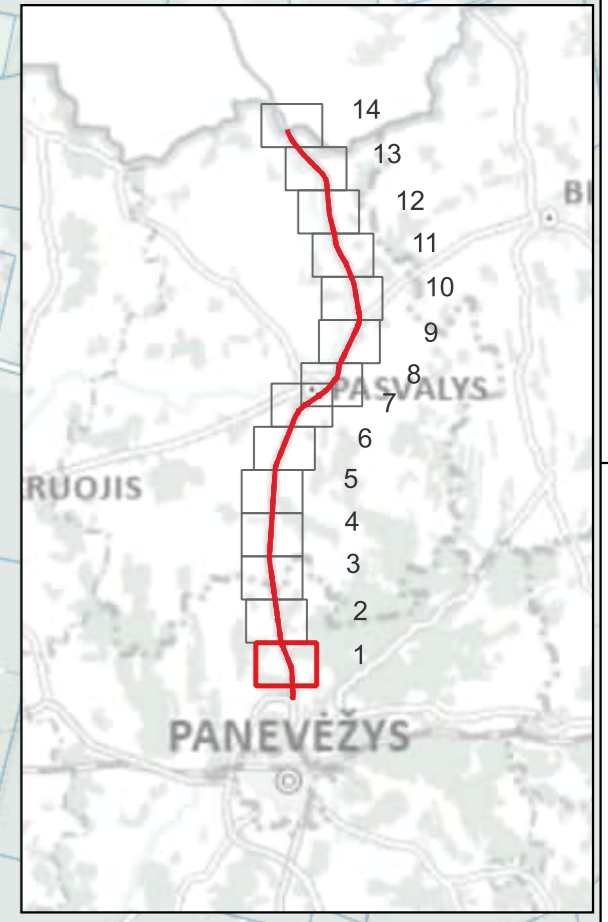
Triukšmo lygis

Lnakties

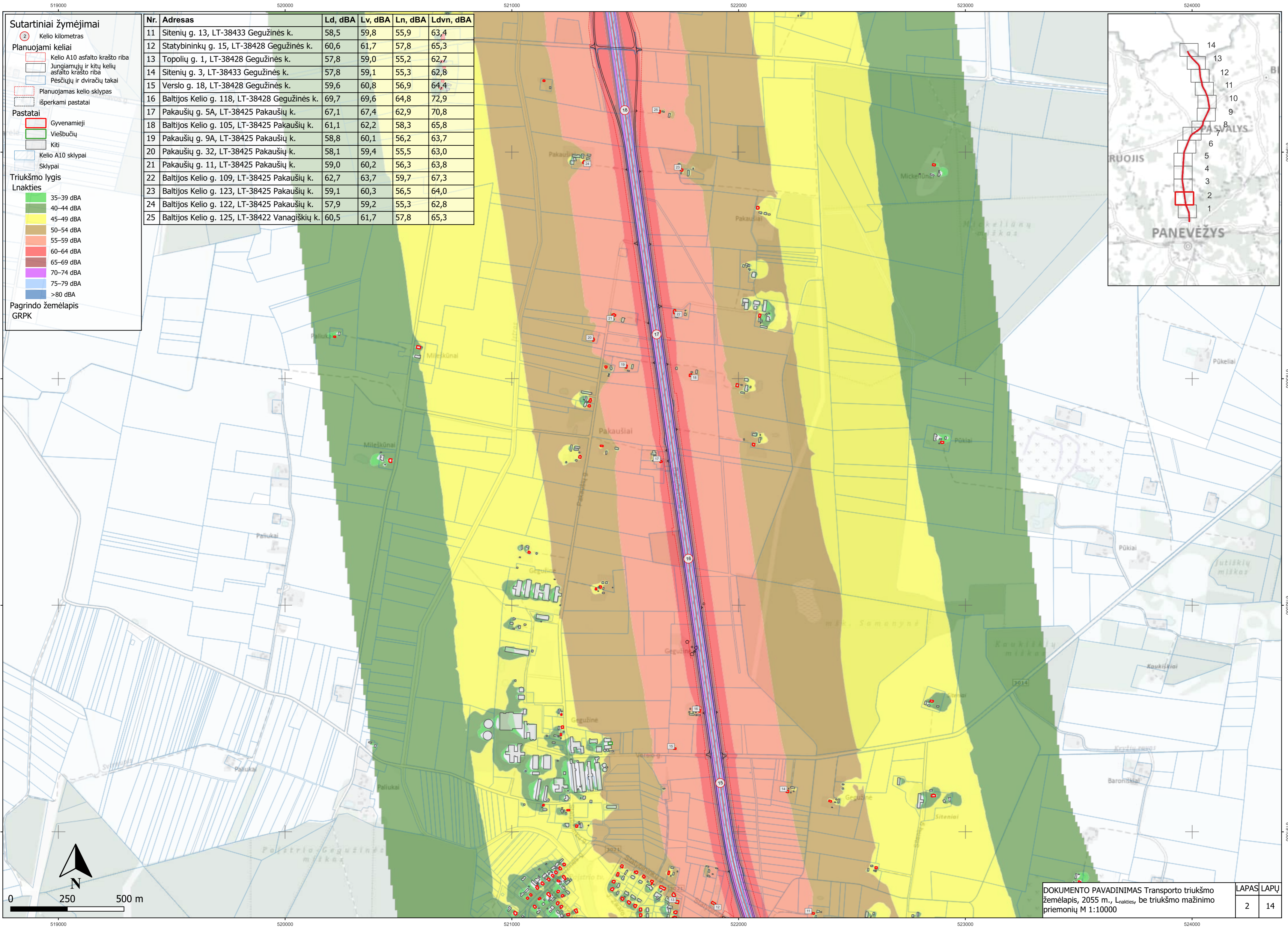
- 35–39 dBA
- 40–44 dBA
- 45–49 dBA
- 50–54 dBA
- 55–59 dBA
- 60–64 dBA
- 65–69 dBA
- 70–74 dBA
- 75–79 dBA
- >80 dBA

Pagrindo žemėlapis
GRPK

Nr.	Adresas	Ld, dBA	Lv, dBA	Ln, dBA	Ldvn, dBA
1	Baltijos Kelio g. 41, LT-38436 Stanionių k.	58,4	59,7	55,7	63,3
2	Sendvario g. 2, LT-38436 Stanionių k.	59,4	60,7	56,7	64,3
3	Stanionių g. 1, LT-38436 Stanionių k.	62,0	63,0	58,9	66,5
4	Išto g. 5, LT-38436 Stanionių k.	59,2	60,5	56,5	64,1
5	Baltijos Kelio g. 40, LT-38436 Stanionių k.	62,5	63,5	59,4	67,0
6	Baltijos Kelio g. 47, LT-38436 Stanionių k.	60,9	62,0	58,0	65,6
7	Baltijos Kelio g. 59, LT-38436 Stanionių k.	59,0	60,2	56,3	63,8
8	Baltijos Kelio g. 90, LT-38428 Gegužinės k.	59,6	60,8	56,8	64,4
9	Baltijos Kelio g. 100, LT-38432 Pajstrio k.	58,1	59,3	55,4	62,9
10	Baltijos Kelio g. 112, LT-38428 Gegužinės k.	64,0	64,6	60,3	68,1



0 250 500 m



Sutartiniai žymėjimai

2 Kelio kilometras

Planuojami keliai

- Kelio A10 asfalto krašto riba
- Jungiamųjų ir kitų kelių asfalto krašto riba
- Pėsčiųjų ir dviračių takai
- Planuojamas kelio sklypas
- išperkami pastatai

Pastatai

- Gyvenamieji
- Viešbučių
- Kiti
- Kelio A10 sklypai
- Sklypai

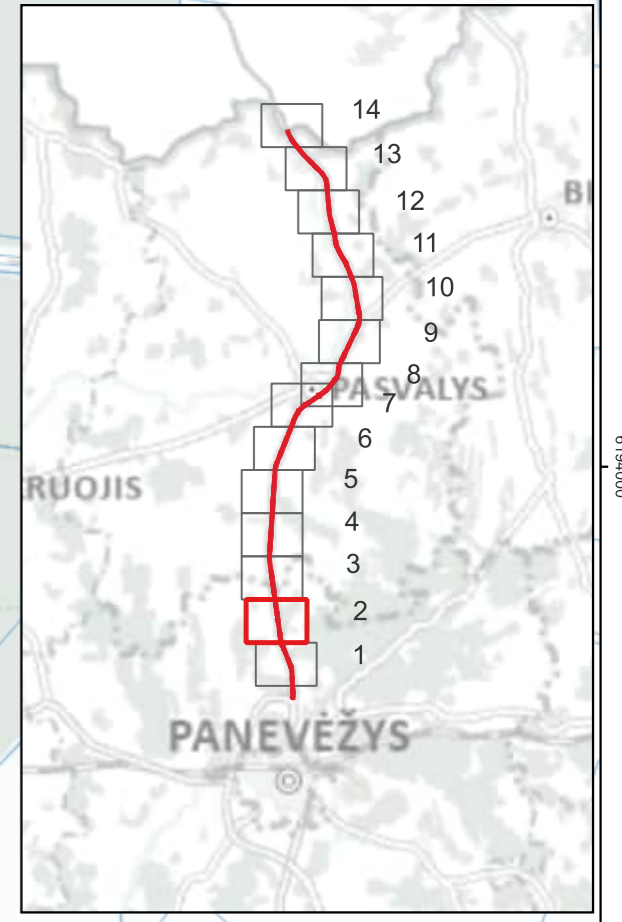
Triukšmo lygis

Lnakties

- 35–39 dBA
- 40–44 dBA
- 45–49 dBA
- 50–54 dBA
- 55–59 dBA
- 60–64 dBA
- 65–69 dBA
- 70–74 dBA
- 75–79 dBA
- >80 dBA

Pagrindo žemėlapis GRPK

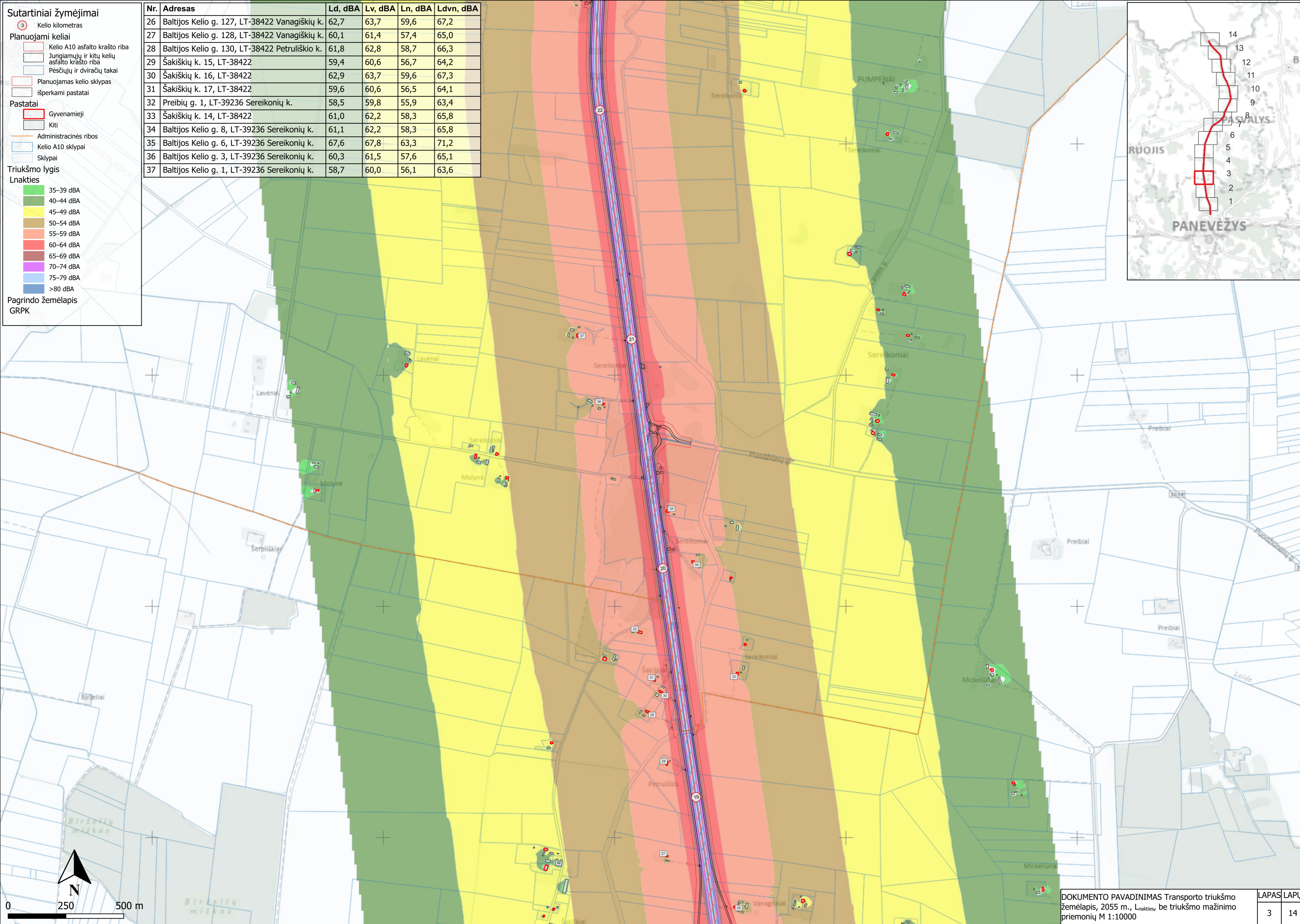
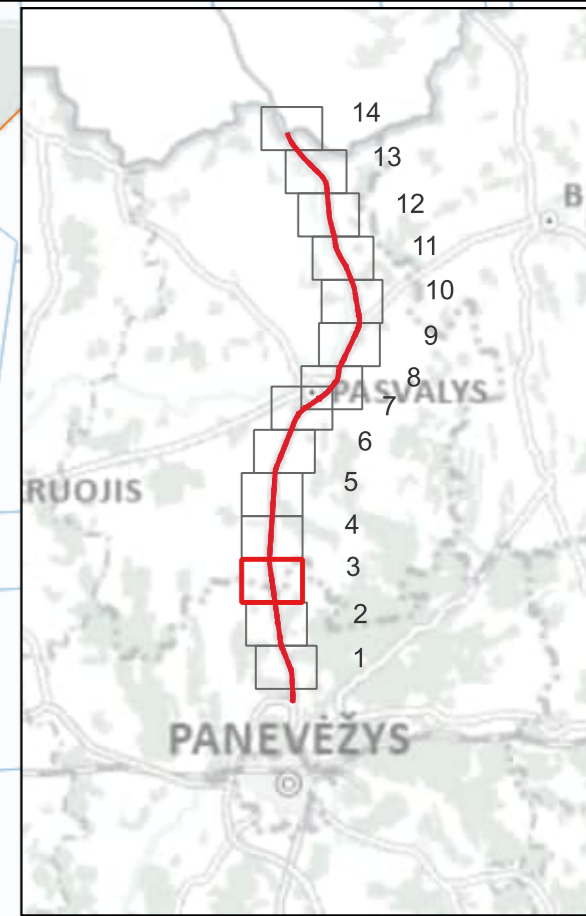
Nr.	Adresas	Ld, dBA	Lv, dBA	Ln, dBA	Ldvn, dBA
11	Sitenių g. 13, LT-38433 Gegužinės k.	58,5	59,8	55,9	63,4
12	Statybininkų g. 15, LT-38428 Gegužinės k.	60,6	61,7	57,8	65,3
13	Topolių g. 1, LT-38428 Gegužinės k.	57,8	59,0	55,2	62,7
14	Sitenių g. 3, LT-38433 Gegužinės k.	57,8	59,1	55,3	62,8
15	Verslo g. 18, LT-38428 Gegužinės k.	59,6	60,8	56,9	64,4
16	Baltijos Kelio g. 118, LT-38428 Gegužinės k.	69,7	69,6	64,8	72,9
17	Pakaušių g. 5A, LT-38425 Pakaušių k.	67,1	67,4	62,9	70,8
18	Baltijos Kelio g. 105, LT-38425 Pakaušių k.	61,1	62,2	58,3	65,8
19	Pakaušių g. 9A, LT-38425 Pakaušių k.	58,8	60,1	56,2	63,7
20	Pakaušių g. 32, LT-38425 Pakaušių k.	58,1	59,4	55,5	63,0
21	Pakaušių g. 11, LT-38425 Pakaušių k.	59,0	60,2	56,3	63,8
22	Baltijos Kelio g. 109, LT-38425 Pakaušių k.	62,7	63,7	59,7	67,3
23	Baltijos Kelio g. 123, LT-38425 Pakaušių k.	59,1	60,3	56,5	64,0
24	Baltijos Kelio g. 122, LT-38425 Pakaušių k.	57,9	59,2	55,3	62,8
25	Baltijos Kelio g. 125, LT-38422 Vanagiškių k.	60,5	61,7	57,8	65,3



Sutartiniai žymėjimai

- Kelio kilometras
- Planuojami keliai**
 - Kelio A10 asfalto krašto riba
 - Jungiamųjų ir kitų kelių asfalto krašto riba
 - Pėsčiųjų ir dviračių takai
 - Planuojamas kelio sklypas
 - Išperkami pastatai
- Pastatai**
 - Gyvenamieji
 - Kiti
 - Administracinės ribos
 - Kelio A10 sklypai
 - Sklypai
- Triukšmo lygis**
- Lnakties**
 - 35–39 dBA
 - 40–44 dBA
 - 45–49 dBA
 - 50–54 dBA
 - 55–59 dBA
 - 60–64 dBA
 - 65–69 dBA
 - 70–74 dBA
 - 75–79 dBA
 - >80 dBA
- Pagrindo žemėlapis GRPK

Nr.	Adresas	Ld, dBA	Lv, dBA	Ln, dBA	Ldvn, dBA
26	Baltijos Kelio g. 127, LT-38422 Vanagiškių k.	62,7	63,7	59,6	67,2
27	Baltijos Kelio g. 128, LT-38422 Vanagiškių k.	60,1	61,4	57,4	65,0
28	Baltijos Kelio g. 130, LT-38422 Petruikiškio k.	61,8	62,8	58,7	66,3
29	Šakiškių k. 15, LT-38422	59,4	60,6	56,7	64,2
30	Šakiškių k. 16, LT-38422	62,9	63,7	59,6	67,3
31	Šakiškių k. 17, LT-38422	59,6	60,6	56,5	64,1
32	Preibių g. 1, LT-39236 Sereikonių k.	58,5	59,8	55,9	63,4
33	Šakiškių k. 14, LT-38422	61,0	62,2	58,3	65,8
34	Baltijos Kelio g. 8, LT-39236 Sereikonių k.	61,1	62,2	58,3	65,8
35	Baltijos Kelio g. 6, LT-39236 Sereikonių k.	67,6	67,8	63,3	71,2
36	Baltijos Kelio g. 3, LT-39236 Sereikonių k.	60,3	61,5	57,6	65,1
37	Baltijos Kelio g. 1, LT-39236 Sereikonių k.	58,7	60,0	56,1	63,6



0 250 500 m

Sutartiniai žymėjimai

4 Kelio kilometras

Planuojami keliai

- Kelio A10 asfalto krašto riba
- Jungiamųjų ir kitų kelių asfalto krašto riba
- Pėsčiųjų ir dviračių takai
- Planuojamas kelio sklypas
- išperkami pastatai

Pastatai

- Gyvenamieji
- Gydymo
- Mokslų
- Kiti
- Kelio A10 sklypai
- Sklypai

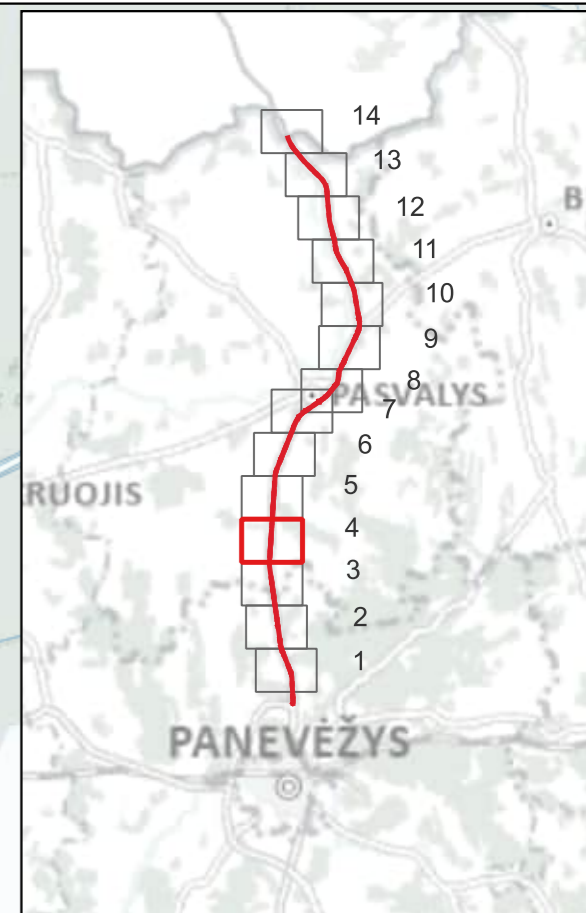
Triukšmo lygis

Lnakties

- 35–39 dBA
- 40–44 dBA
- 45–49 dBA
- 50–54 dBA
- 55–59 dBA
- 60–64 dBA
- 65–69 dBA
- 70–74 dBA
- 75–79 dBA
- >80 dBA

Pagrindo žemėlapis GRPK

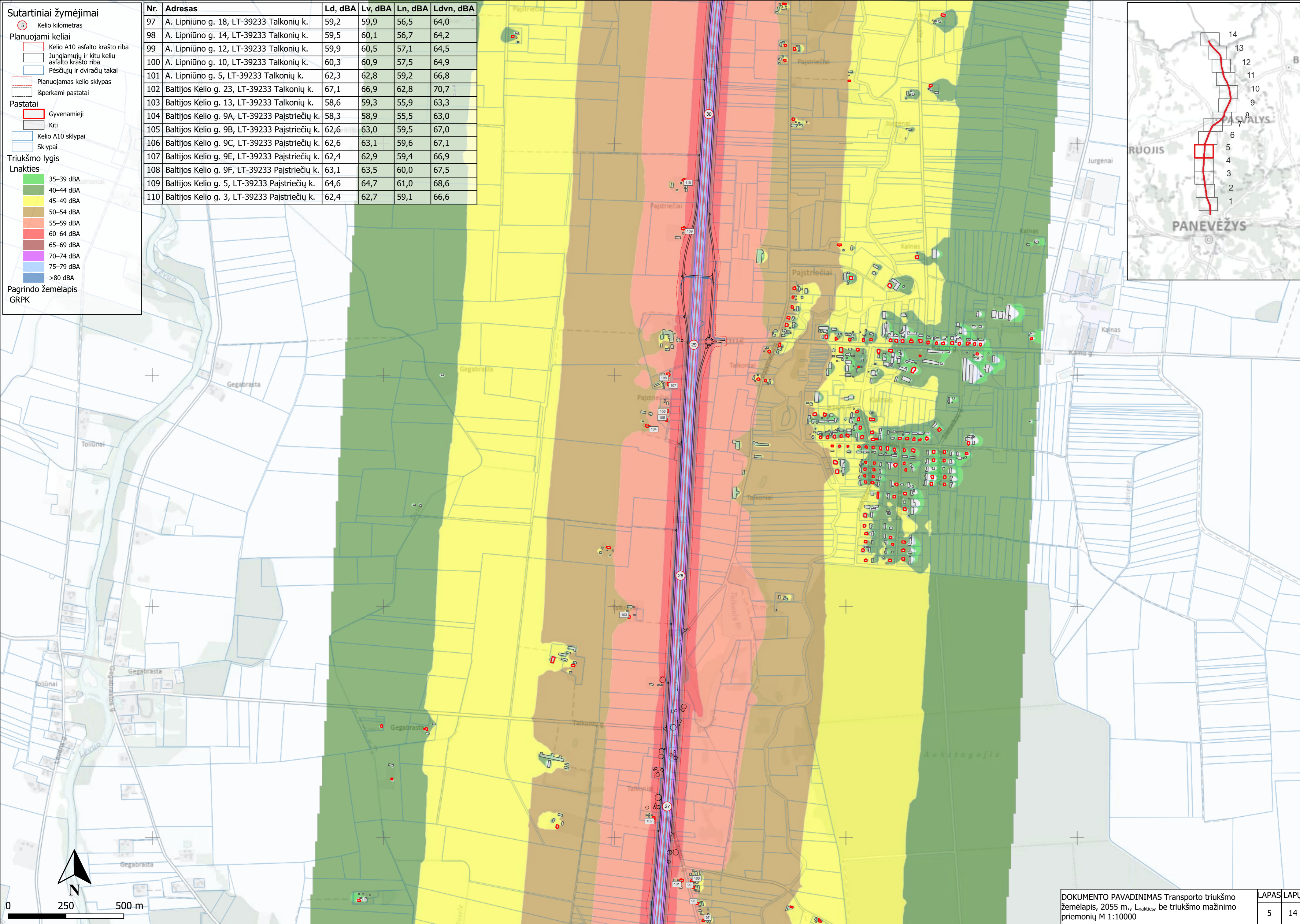
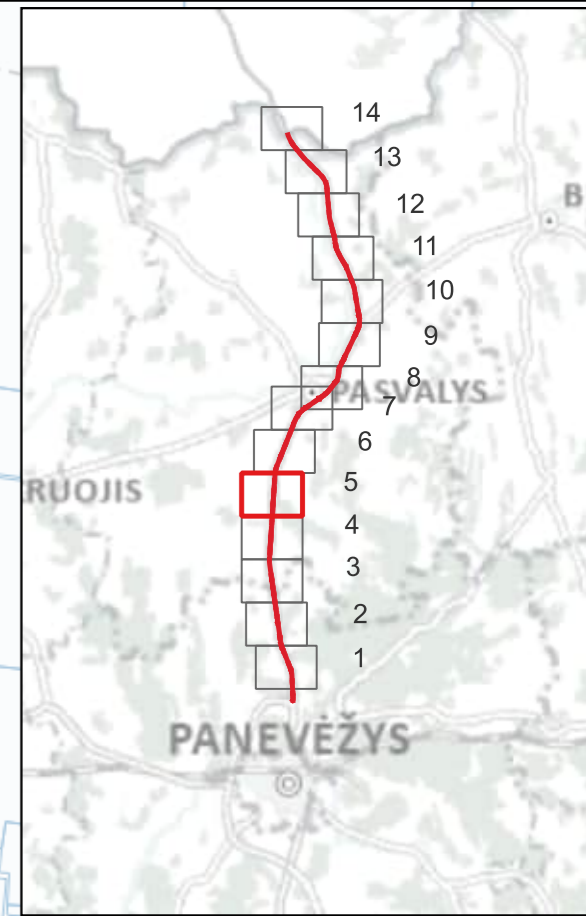
Nr.	Adresas	Ld, dBA	Lv, dBA	Ln, dBA	Ldvn, dBA
38	Kovo 11-osios g. 5, LT-39235 Pumpėnų mstl.	62,7	63,6	59,6	67,2
39	Panevėžio g. 60, LT-39235 Pumpėnų mstl.	61,9	62,9	59,0	66,5
40	Panevėžio g. 59, LT-39235 Pumpėnų mstl.	59,6	60,6	56,8	64,3
41	Panevėžio g. 57, LT-39235 Pumpėnų mstl.	58,9	59,9	56,1	63,6
42	Panevėžio g. 58, LT-39235 Pumpėnų mstl.	60,6	61,6	57,7	65,2
43	Panevėžio g. 55, LT-39235 Pumpėnų mstl.	59,1	60,1	56,2	63,8
45	Panevėžio g. 53, LT-39235 Pumpėnų mstl.	59,5	60,5	56,8	64,3
46	Panevėžio g. 54, LT-39235 Pumpėnų mstl.	61,6	62,1	58,2	65,9
46	Panevėžio g. 54, LT-39235 Pumpėnų mstl.	59,5	60,3	56,4	64,0
47	Panevėžio g. 50, LT-39235 Pumpėnų mstl.	58,4	59,0	55,4	62,9
48	Malūno g. 33, LT-39235 Pumpėnų mstl.	65,7	65,7	61,4	69,3
49	Malūno g. 31, LT-39235 Pumpėnų mstl.	62,5	62,7	58,9	66,5
50	Malūno g. 29, LT-39235 Pumpėnų mstl.	62,3	62,7	59,0	66,6
51	Malūno g. 27, LT-39235 Pumpėnų mstl.	61,7	62,2	58,6	66,1
52	Malūno g. 25, LT-39235 Pumpėnų mstl.	62,0	62,5	58,9	66,4
53	Malūno g. 23, LT-39235 Pumpėnų mstl.	62,4	62,8	59,1	66,7
54	Malūno g. 21, LT-39235 Pumpėnų mstl.	62,4	62,9	59,3	66,8
55	Malūno g. 19, LT-39235 Pumpėnų mstl.	62,1	62,6	59,0	66,6
56	Malūno g. 17, LT-39235 Pumpėnų mstl.	62,3	62,8	59,2	66,8
57	Malūno g. 15, LT-39235 Pumpėnų mstl.	61,3	61,8	58,2	65,7
58	Malūno g. 13, LT-39235 Pumpėnų mstl.	61,5	62,1	58,5	66,0
59	Malūno g. 11, LT-39235 Pumpėnų mstl.	61,2	61,8	58,3	65,8
60	Kovo 11-osios g. 1, LT-39235 Pumpėnų mstl.	72,7	71,9	67,1	75,4
61	Malūno g. 9, LT-39235 Pumpėnų mstl.	61,3	61,9	58,3	65,8
62	Malūno g. 7, LT-39235 Pumpėnų mstl.	61,4	61,9	58,3	65,9
63	Malūno g. 5, LT-39235 Pumpėnų mstl.	61,5	62,0	58,5	66,0
64	Malūno g. 3, LT-39235 Pumpėnų mstl.	62,0	62,5	58,9	66,4
65	Malūno g. 1, LT-39235 Pumpėnų mstl.	61,8	62,3	58,7	66,3
66	Malūno g. 1A, LT-39235 Pumpėnų mstl.	61,2	61,7	58,2	65,7
67	Pušaloto g. 2, LT-39234 Pumpėnų mstl.	59,8	60,5	57,0	64,4
68	Pušaloto g. 4, LT-39234 Pumpėnų mstl.	62,5	62,9	59,4	66,9
69	Pasvalio g. 15, LT-39234 Pumpėnų mstl.	59,6	60,0	56,5	64,0
70	Pasvalio g. 17, LT-39234 Pumpėnų mstl.	59,3	59,9	56,3	63,9
71	Kovo 11-osios g. 4, LT-39231 Smilgelių k.	72,6	71,8	67,2	75,4
72	Beržų g. 2, LT-39234 Pumpėnų mstl.	63,9	64,0	60,3	67,9
73	Beržų g. 4, LT-39234 Pumpėnų mstl.	63,1	63,4	59,7	67,3
74	Beržų g. 6, LT-39234 Pumpėnų mstl.	63,5	63,8	60,2	67,8
75	Beržų g. 8, LT-39234 Pumpėnų mstl.	63,1	63,5	59,9	67,5
76	Beržų g. 10, LT-39234 Pumpėnų mstl.	63,0	63,4	59,9	67,4
77	Beržų g. 12, LT-39234 Pumpėnų mstl.	62,9	63,3	59,7	67,3
78	Beržų g. 14, LT-39234 Pumpėnų mstl.	63,1	63,5	60,0	67,5
79	Beržų g. 16, LT-39234 Pumpėnų mstl.	63,0	63,4	59,8	67,4
80	Beržų g. 18, LT-39234 Pumpėnų mstl.	62,4	62,9	59,3	66,8
81	Beržų g. 20, LT-39234 Pumpėnų mstl.	62,7	63,2	59,7	67,2
82	Beržų g. 22, LT-39234 Pumpėnų mstl.	62,2	62,7	59,2	66,7
83	Beržų g. 24, LT-39234 Pumpėnų mstl.	62,1	62,6	59,1	66,6
84	Beržų g. 26, LT-39234 Pumpėnų mstl.	61,6	62,1	58,6	66,1
85	Beržų g. 28, LT-39234 Pumpėnų mstl.	61,5	62,0	58,5	66,0
86	Pasvalio g. 49, LT-39234 Pumpėnų mstl.	59,2	59,9	56,4	63,9
87	Kovo 11-osios g. 2, LT-39231 Smilgelių k.	64,1	64,3	60,6	68,3
88	Pasvalio g. 53, LT-39234 Pumpėnų mstl.	61,9	62,4	59,0	66,4
89	Baltijos Kelio g. 12, LT-39233 Talkonių k.	68,1	67,7	63,5	71,5
90	A. Lipniūno g. 9, LT-39233 Talkonių k.	58,3	59,0	55,5	63,0
91	A. Lipniūno g. 30, LT-39233 Talkonių k.	58,1	58,9	55,5	62,9
92	A. Lipniūno g. 28, LT-39233 Talkonių k.	58,4	59,2	55,8	63,2
93	A. Lipniūno g. 26, LT-39233 Talkonių k.	58,1	58,8	55,4	62,9
94	A. Lipniūno g. 24, LT-39233 Talkonių k.	58,1	58,9	55,5	62,9
95	A. Lipniūno g. 22, LT-39233 Talkonių k.	58,2	59,0	55,6	63,0
96	A. Lipniūno g. 20, LT-39233 Talkonių k.	59,3	60,1	56,6	64,1



Sutartiniai žymėjimai

- 5 Kelio kilometras
- Planuojami keliai
 - Kelio A10 asfalto krašto riba
 - Jungiamųjų ir kitų kelių asfalto krašto riba
 - Pėsčiųjų ir dviračių takai
 - Planuojamas kelio sklypas
 - išperkami pastatai
- Pastatai
 - Gyvenamieji
 - Kiti
 - Kelio A10 sklypai
 - Sklypai
- Triukšmo lygis
- Lnakties
 - 35–39 dBA
 - 40–44 dBA
 - 45–49 dBA
 - 50–54 dBA
 - 55–59 dBA
 - 60–64 dBA
 - 65–69 dBA
 - 70–74 dBA
 - 75–79 dBA
 - >80 dBA
- Pagrindo žemėlapis GRPK

Nr.	Adresas	Ld, dBA	Lv, dBA	Ln, dBA	Ldvn, dBA
97	A. Lipniūno g. 18, LT-39233 Talkonių k.	59,2	59,9	56,5	64,0
98	A. Lipniūno g. 14, LT-39233 Talkonių k.	59,5	60,1	56,7	64,2
99	A. Lipniūno g. 12, LT-39233 Talkonių k.	59,9	60,5	57,1	64,5
100	A. Lipniūno g. 10, LT-39233 Talkonių k.	60,3	60,9	57,5	64,9
101	A. Lipniūno g. 5, LT-39233 Talkonių k.	62,3	62,8	59,2	66,8
102	Baltijos Kelio g. 23, LT-39233 Talkonių k.	67,1	66,9	62,8	70,7
103	Baltijos Kelio g. 13, LT-39233 Talkonių k.	58,6	59,3	55,9	63,3
104	Baltijos Kelio g. 9A, LT-39233 Pajstriečių k.	58,3	58,9	55,5	63,0
105	Baltijos Kelio g. 9B, LT-39233 Pajstriečių k.	62,6	63,0	59,5	67,0
106	Baltijos Kelio g. 9C, LT-39233 Pajstriečių k.	62,6	63,1	59,6	67,1
107	Baltijos Kelio g. 9E, LT-39233 Pajstriečių k.	62,4	62,9	59,4	66,9
108	Baltijos Kelio g. 9F, LT-39233 Pajstriečių k.	63,1	63,5	60,0	67,5
109	Baltijos Kelio g. 5, LT-39233 Pajstriečių k.	64,6	64,7	61,0	68,6
110	Baltijos Kelio g. 3, LT-39233 Pajstriečių k.	62,4	62,7	59,1	66,6



Sutartiniai žymėjimai

Ⓢ Kelio kilometras

Planuojami keliai

- Kelio A10 asfalto krašto riba
- Jungiamųjų ir kitų kelių asfalto krašto riba
- Pėsčiųjų ir dviračių takai
- Planuojamas kelio sklypas
- išperkami pastatai

Pastatai

- Gyvenamieji
- Moksl.
- Kiti
- Kelio A10 sklypai
- Sklypai

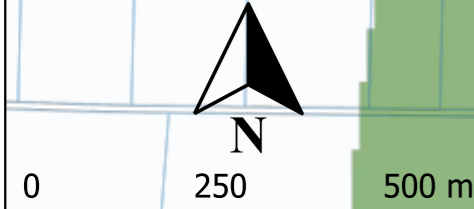
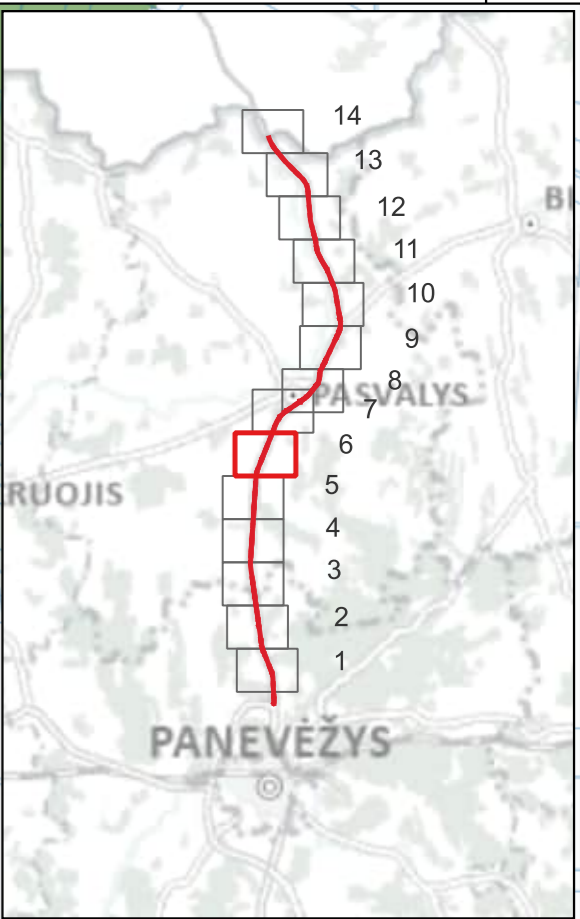
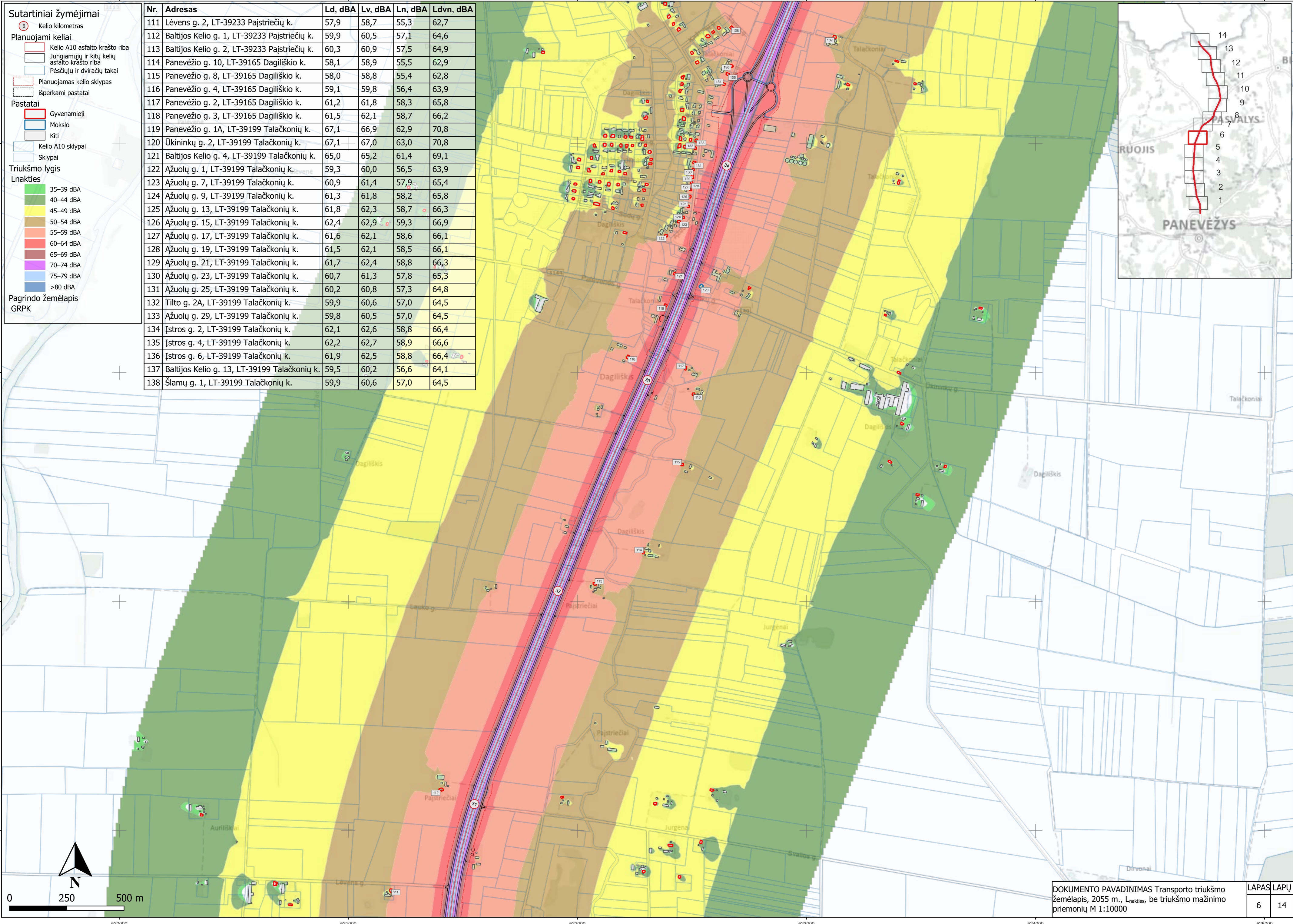
Triukšmo lygis

L_{nakties}

- 35–39 dBA
- 40–44 dBA
- 45–49 dBA
- 50–54 dBA
- 55–59 dBA
- 60–64 dBA
- 65–69 dBA
- 70–74 dBA
- 75–79 dBA
- >80 dBA

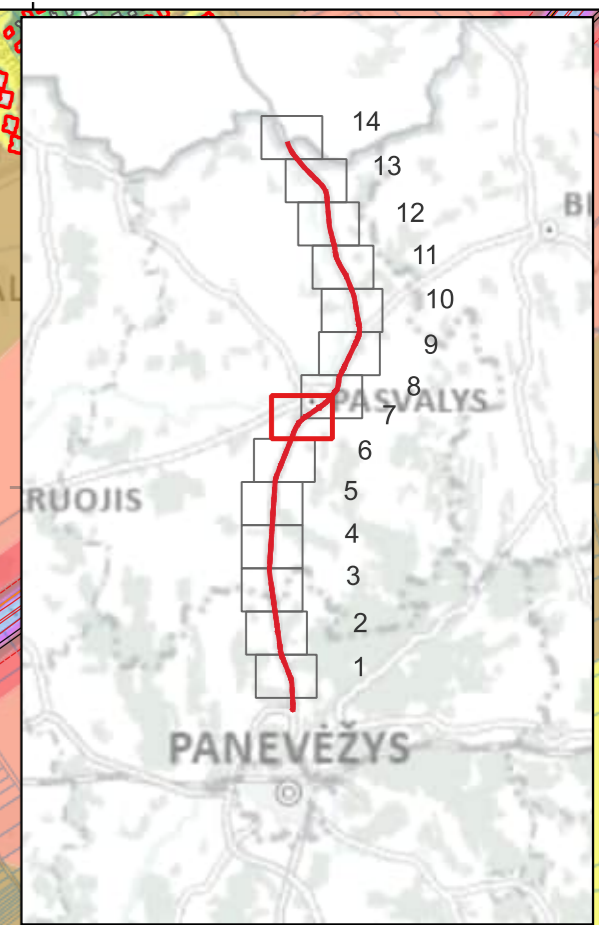
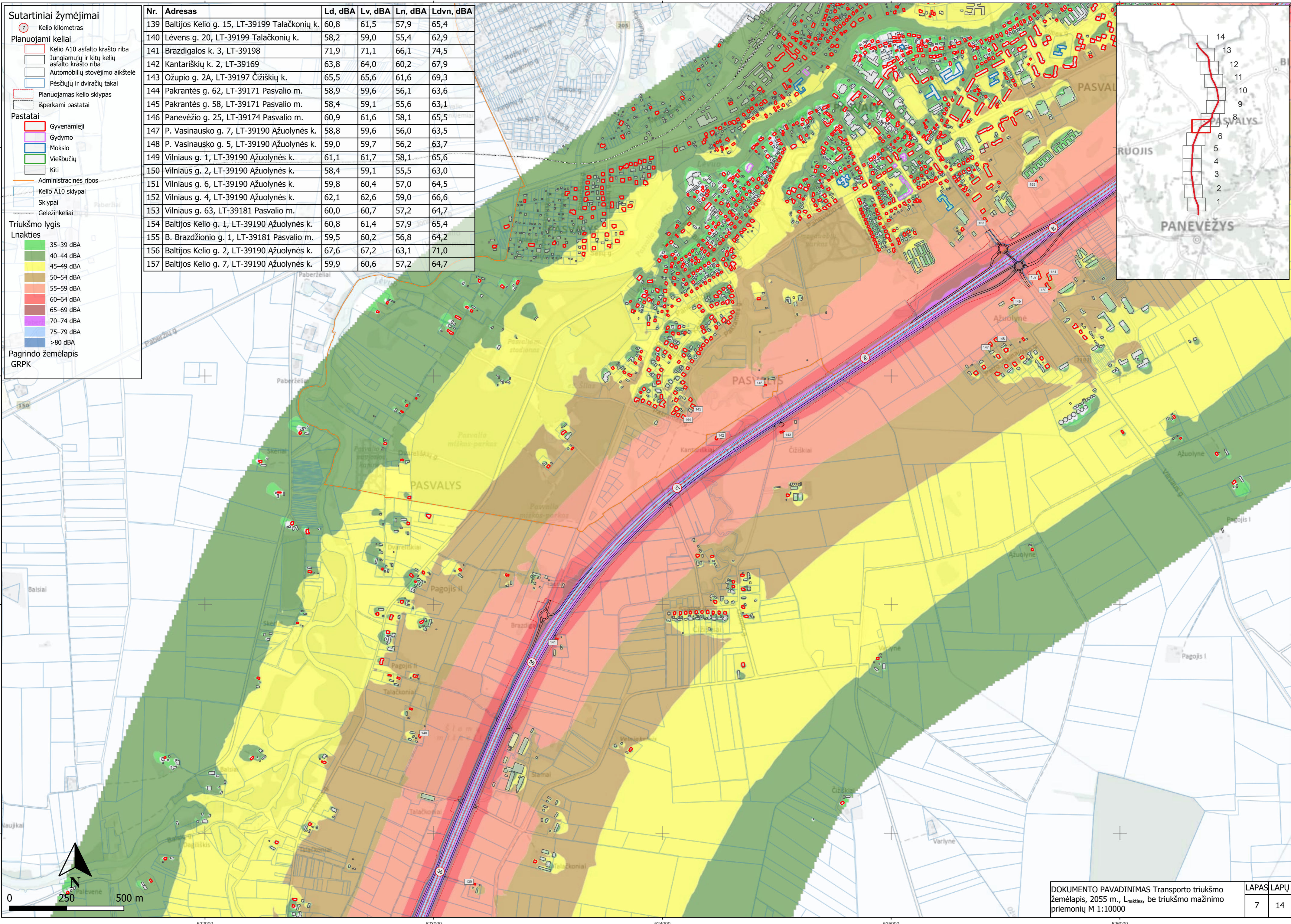
Pagrindo žemėlapis GRPK

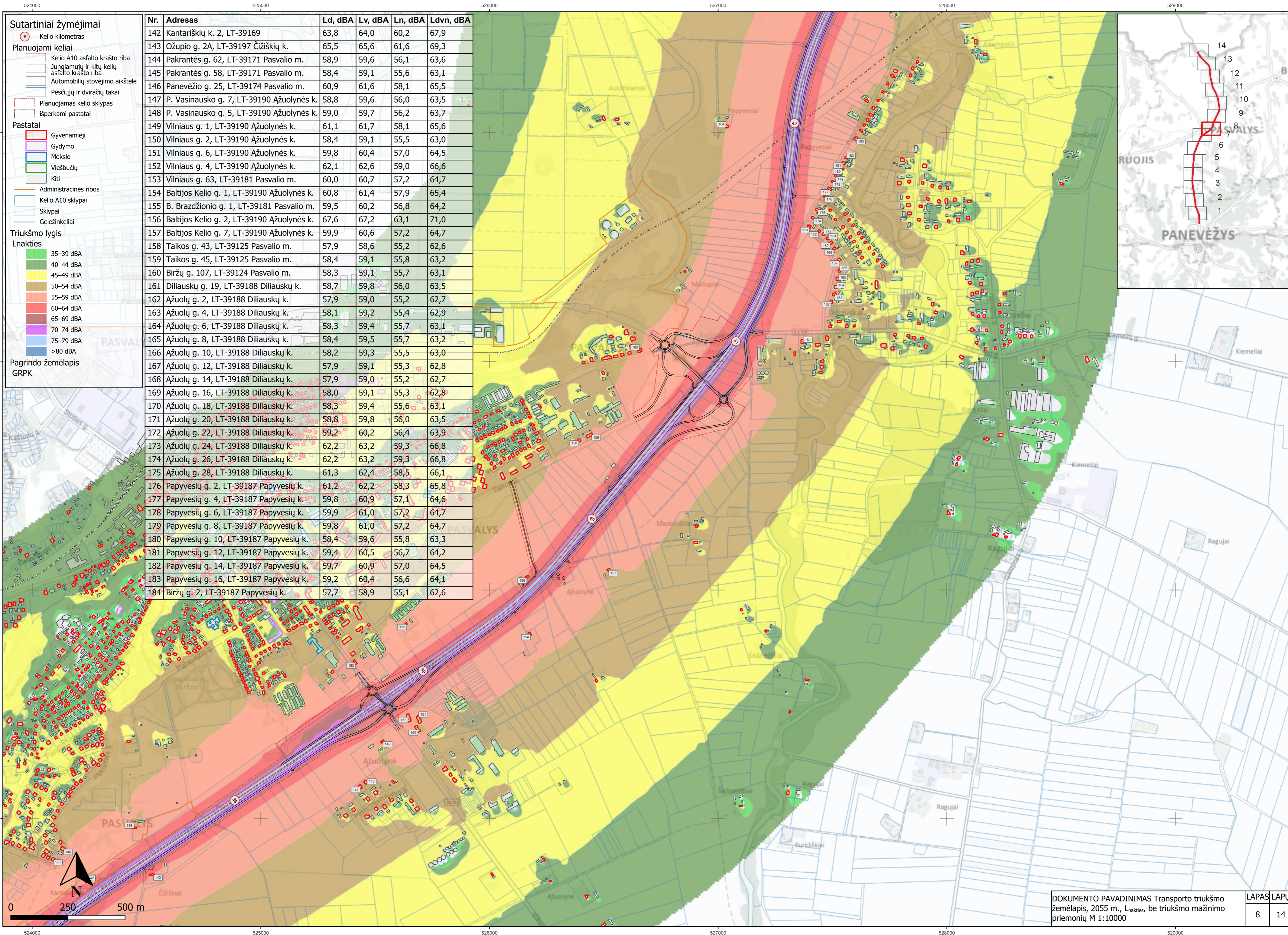
Nr.	Adresas	Ld, dBA	Lv, dBA	Ln, dBA	Ldvn, dBA
111	Lėvens g. 2, LT-39233 Pajstriečių k.	57,9	58,7	55,3	62,7
112	Baltijos Kelio g. 1, LT-39233 Pajstriečių k.	59,9	60,5	57,1	64,6
113	Baltijos Kelio g. 2, LT-39233 Pajstriečių k.	60,3	60,9	57,5	64,9
114	Panevėžio g. 10, LT-39165 Dagiliškio k.	58,1	58,9	55,5	62,9
115	Panevėžio g. 8, LT-39165 Dagiliškio k.	58,0	58,8	55,4	62,8
116	Panevėžio g. 4, LT-39165 Dagiliškio k.	59,1	59,8	56,4	63,9
117	Panevėžio g. 2, LT-39165 Dagiliškio k.	61,2	61,8	58,3	65,8
118	Panevėžio g. 3, LT-39165 Dagiliškio k.	61,5	62,1	58,7	66,2
119	Panevėžio g. 1A, LT-39199 Talačionių k.	67,1	66,9	62,9	70,8
120	Ūkininkų g. 2, LT-39199 Talačionių k.	67,1	67,0	63,0	70,8
121	Baltijos Kelio g. 4, LT-39199 Talačionių k.	65,0	65,2	61,4	69,1
122	Ažuolų g. 1, LT-39199 Talačionių k.	59,3	60,0	56,5	63,9
123	Ažuolų g. 7, LT-39199 Talačionių k.	60,9	61,4	57,9	65,4
124	Ažuolų g. 9, LT-39199 Talačionių k.	61,3	61,8	58,2	65,8
125	Ažuolų g. 13, LT-39199 Talačionių k.	61,8	62,3	58,7	66,3
126	Ažuolų g. 15, LT-39199 Talačionių k.	62,4	62,9	59,3	66,9
127	Ažuolų g. 17, LT-39199 Talačionių k.	61,6	62,1	58,6	66,1
128	Ažuolų g. 19, LT-39199 Talačionių k.	61,5	62,1	58,5	66,1
129	Ažuolų g. 21, LT-39199 Talačionių k.	61,7	62,4	58,8	66,3
130	Ažuolų g. 23, LT-39199 Talačionių k.	60,7	61,3	57,8	65,3
131	Ažuolų g. 25, LT-39199 Talačionių k.	60,2	60,8	57,3	64,8
132	Tilto g. 2A, LT-39199 Talačionių k.	59,9	60,6	57,0	64,5
133	Ažuolų g. 29, LT-39199 Talačionių k.	59,8	60,5	57,0	64,5
134	Įstros g. 2, LT-39199 Talačionių k.	62,1	62,6	58,8	66,4
135	Įstros g. 4, LT-39199 Talačionių k.	62,2	62,7	58,9	66,6
136	Įstros g. 6, LT-39199 Talačionių k.	61,9	62,5	58,8	66,4
137	Baltijos Kelio g. 13, LT-39199 Talačionių k.	59,5	60,2	56,6	64,1
138	Šlamų g. 1, LT-39199 Talačionių k.	59,9	60,6	57,0	64,5



- Sutartiniai žymėjimai**
- 7 Kelio kilometras
- Planuojami keliai**
- Kelio A10 asfalto krašto riba
 - Jungiamųjų ir kitų kelių asfalto krašto riba
 - Automobilių stovėjimo aikštelė
 - Pėsčiųjų ir dviračių takai
 - Planuojamas kelio sklypas
 - išperkami pastatai
- Pastatai**
- Gyvenamieji
 - Gydymo
 - Mokslų
 - Viešbučių
 - Kiti
 - Administracinės ribos
 - Kelio A10 sklypai
 - Sklypai
 - Geležinkeliai
- Triukšmo lygis**
- Lnakties**
- 35–39 dBA
 - 40–44 dBA
 - 45–49 dBA
 - 50–54 dBA
 - 55–59 dBA
 - 60–64 dBA
 - 65–69 dBA
 - 70–74 dBA
 - 75–79 dBA
 - >80 dBA
- Pagrindo žemėlapis GRPK**

Nr.	Adresas	Ld, dBA	Lv, dBA	Ln, dBA	Ldvn, dBA
139	Baltijos Kelio g. 15, LT-39199 Talačkonių k.	60,8	61,5	57,9	65,4
140	Lėvens g. 20, LT-39199 Talačkonių k.	58,2	59,0	55,4	62,9
141	Brazdgalos k. 3, LT-39198	71,9	71,1	66,1	74,5
142	Kantariškių k. 2, LT-39169	63,8	64,0	60,2	67,9
143	Ožupio g. 2A, LT-39197 Čižiškių k.	65,5	65,6	61,6	69,3
144	Pakrantės g. 62, LT-39171 Pasvalio m.	58,9	59,6	56,1	63,6
145	Pakrantės g. 58, LT-39171 Pasvalio m.	58,4	59,1	55,6	63,1
146	Panevėžio g. 25, LT-39174 Pasvalio m.	60,9	61,6	58,1	65,5
147	P. Vasinausko g. 7, LT-39190 Ažuolynės k.	58,8	59,6	56,0	63,5
148	P. Vasinausko g. 5, LT-39190 Ažuolynės k.	59,0	59,7	56,2	63,7
149	Vilniaus g. 1, LT-39190 Ažuolynės k.	61,1	61,7	58,1	65,6
150	Vilniaus g. 2, LT-39190 Ažuolynės k.	58,4	59,1	55,5	63,0
151	Vilniaus g. 6, LT-39190 Ažuolynės k.	59,8	60,4	57,0	64,5
152	Vilniaus g. 4, LT-39190 Ažuolynės k.	62,1	62,6	59,0	66,6
153	Vilniaus g. 63, LT-39181 Pasvalio m.	60,0	60,7	57,2	64,7
154	Baltijos Kelio g. 1, LT-39190 Ažuolynės k.	60,8	61,4	57,9	65,4
155	B. Brazdžionio g. 1, LT-39181 Pasvalio m.	59,5	60,2	56,8	64,2
156	Baltijos Kelio g. 2, LT-39190 Ažuolynės k.	67,6	67,2	63,1	71,0
157	Baltijos Kelio g. 7, LT-39190 Ažuolynės k.	59,9	60,6	57,2	64,7





Sutartiniai žymėjimai

8 Kelio kilometras

Planuojami keliai

- Kelio A10 asfalto krašto riba
- Jungiamųjų ir kitų kelių asfalto krašto riba
- Automobilių stovėjimo aikštelė
- Pėsčiųjų ir dviračių takai
- Planuojamas kelio sklypas
- išperkami pastatai

Pastatai

- Gyvenamieji
- Gydymo
- Mokslų
- Viešbučių
- Kiti

Administracinės ribos

- Kelio A10 sklypai
- Sklypai
- Geležinkeliai

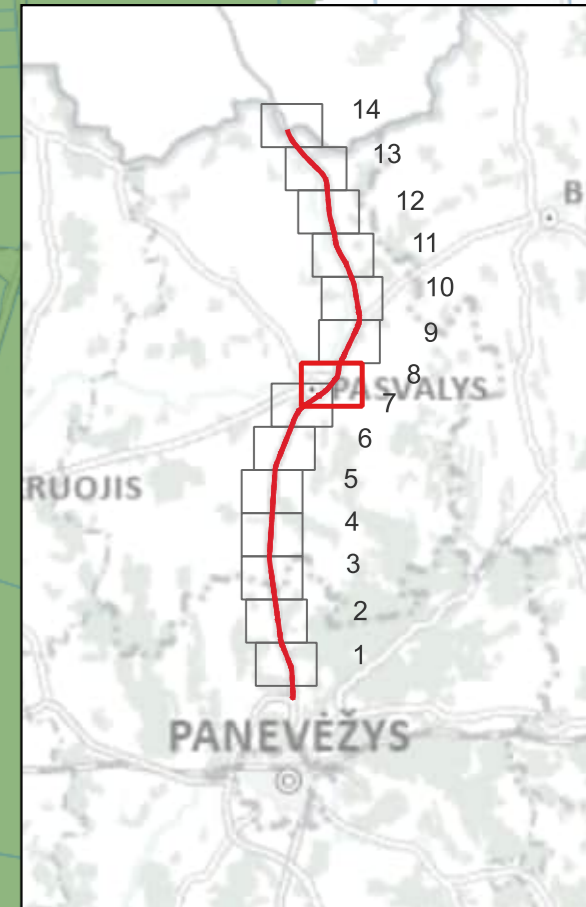
Triukšmo lygis

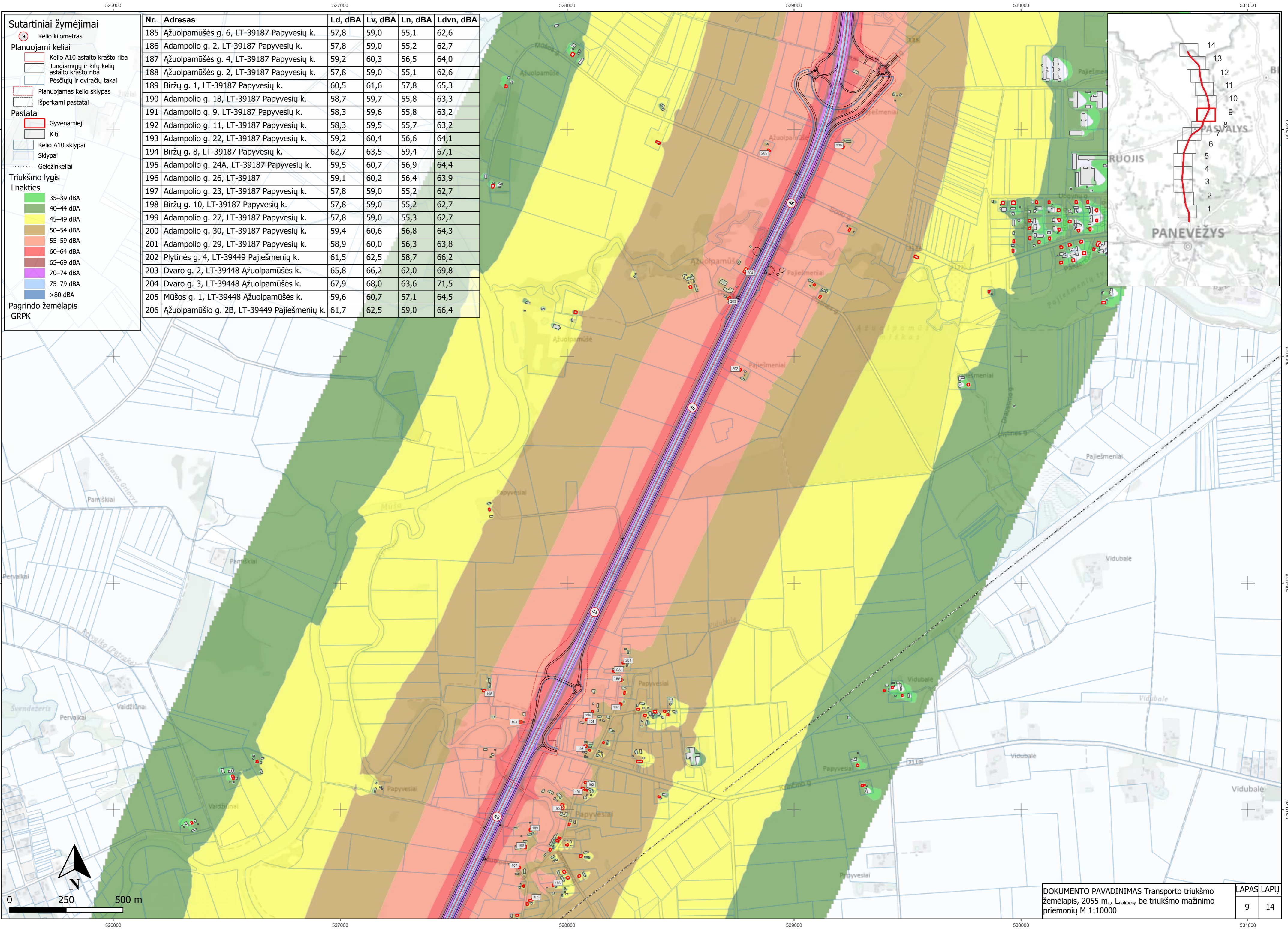
Lnakties

- 35–39 dBA
- 40–44 dBA
- 45–49 dBA
- 50–54 dBA
- 55–59 dBA
- 60–64 dBA
- 65–69 dBA
- 70–74 dBA
- 75–79 dBA
- >80 dBA

Pagrindo žemėlapis GRPK

Nr.	Adresas	Ld, dBA	Lv, dBA	Ln, dBA	Ldvn, dBA
142	Kantariškių k. 2, LT-39169	63,8	64,0	60,2	67,9
143	Ožupio g. 2A, LT-39197 Čižiškių k.	65,5	65,6	61,6	69,3
144	Pakrantės g. 62, LT-39171 Pasvalio m.	58,9	59,6	56,1	63,6
145	Pakrantės g. 58, LT-39171 Pasvalio m.	58,4	59,1	55,6	63,1
146	Panevėžio g. 25, LT-39174 Pasvalio m.	60,9	61,6	58,1	65,5
147	P. Vasinausko g. 7, LT-39190 Ažuolynės k.	58,8	59,6	56,0	63,5
148	P. Vasinausko g. 5, LT-39190 Ažuolynės k.	59,0	59,7	56,2	63,7
149	Vilniaus g. 1, LT-39190 Ažuolynės k.	61,1	61,7	58,1	65,6
150	Vilniaus g. 2, LT-39190 Ažuolynės k.	58,4	59,1	55,5	63,0
151	Vilniaus g. 6, LT-39190 Ažuolynės k.	59,8	60,4	57,0	64,5
152	Vilniaus g. 4, LT-39190 Ažuolynės k.	62,1	62,6	59,0	66,6
153	Vilniaus g. 63, LT-39181 Pasvalio m.	60,0	60,7	57,2	64,7
154	Baltijos Kelio g. 1, LT-39190 Ažuolynės k.	60,8	61,4	57,9	65,4
155	B. Brazdžionio g. 1, LT-39181 Pasvalio m.	59,5	60,2	56,8	64,2
156	Baltijos Kelio g. 2, LT-39190 Ažuolynės k.	67,6	67,2	63,1	71,0
157	Baltijos Kelio g. 7, LT-39190 Ažuolynės k.	59,9	60,6	57,2	64,7
158	Taikos g. 43, LT-39125 Pasvalio m.	57,9	58,6	55,2	62,6
159	Taikos g. 45, LT-39125 Pasvalio m.	58,4	59,1	55,8	63,2
160	Biržų g. 107, LT-39124 Pasvalio m.	58,3	59,1	55,7	63,1
161	Diliauskų g. 19, LT-39188 Diliauskų k.	58,7	59,8	56,0	63,5
162	Ažuolų g. 2, LT-39188 Diliauskų k.	57,9	59,0	55,2	62,7
163	Ažuolų g. 4, LT-39188 Diliauskų k.	58,1	59,2	55,4	62,9
164	Ažuolų g. 6, LT-39188 Diliauskų k.	58,3	59,4	55,7	63,1
165	Ažuolų g. 8, LT-39188 Diliauskų k.	58,4	59,5	55,7	63,2
166	Ažuolų g. 10, LT-39188 Diliauskų k.	58,2	59,3	55,5	63,0
167	Ažuolų g. 12, LT-39188 Diliauskų k.	57,9	59,1	55,3	62,8
168	Ažuolų g. 14, LT-39188 Diliauskų k.	57,9	59,0	55,2	62,7
169	Ažuolų g. 16, LT-39188 Diliauskų k.	58,0	59,1	55,3	62,8
170	Ažuolų g. 18, LT-39188 Diliauskų k.	58,3	59,4	55,6	63,1
171	Ažuolų g. 20, LT-39188 Diliauskų k.	58,8	59,8	56,0	63,5
172	Ažuolų g. 22, LT-39188 Diliauskų k.	59,2	60,2	56,4	63,9
173	Ažuolų g. 24, LT-39188 Diliauskų k.	62,2	63,2	59,3	66,8
174	Ažuolų g. 26, LT-39188 Diliauskų k.	62,2	63,2	59,3	66,8
175	Ažuolų g. 28, LT-39188 Diliauskų k.	61,3	62,4	58,5	66,1
176	Papyvesių g. 2, LT-39187 Papyvesių k.	61,2	62,2	58,3	65,8
177	Papyvesių g. 4, LT-39187 Papyvesių k.	59,8	60,9	57,1	64,6
178	Papyvesių g. 6, LT-39187 Papyvesių k.	59,9	61,0	57,2	64,7
179	Papyvesių g. 8, LT-39187 Papyvesių k.	59,8	61,0	57,2	64,7
180	Papyvesių g. 10, LT-39187 Papyvesių k.	58,4	59,6	55,8	63,3
181	Papyvesių g. 12, LT-39187 Papyvesių k.	59,4	60,5	56,7	64,2
182	Papyvesių g. 14, LT-39187 Papyvesių k.	59,7	60,9	57,0	64,5
183	Papyvesių g. 16, LT-39187 Papyvesių k.	59,2	60,4	56,6	64,1
184	Biržų g. 2, LT-39187 Papyvesių k.	57,7	58,9	55,1	62,6





Sutartiniai žymėjimai

- 9 Kelio kilometras

Planuojami keliai

- Kelio A10 asfalto krašto riba
- Jungiamųjų ir kitų kelių asfalto krašto riba
- Pėsčiųjų ir dviračių takai
- Planuojamas kelio sklypas išperkami pastatai

Pastatai

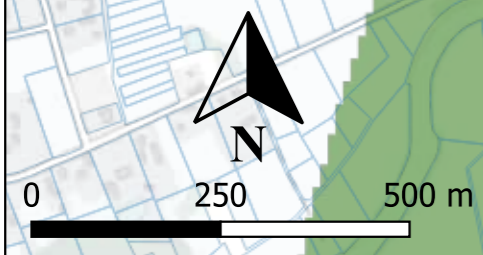
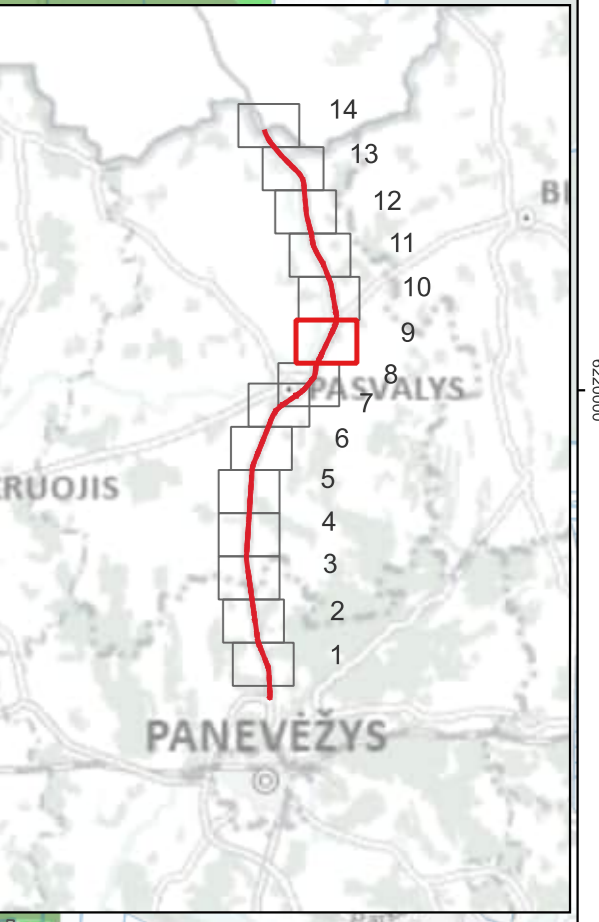
- Gyvenamieji
- Kiti
- Kelio A10 sklypai
- Sklypai
- Geležinkeliai

Triukšmo lygis Lnakties

- 35-39 dBA
- 40-44 dBA
- 45-49 dBA
- 50-54 dBA
- 55-59 dBA
- 60-64 dBA
- 65-69 dBA
- 70-74 dBA
- 75-79 dBA
- >80 dBA

Pagrindo žemėlapis GRPK

Nr.	Adresas	Ld, dBA	Lv, dBA	Ln, dBA	Ldvn, dBA
185	Ažuolpamūšės g. 6, LT-39187 Papyvesių k.	57,8	59,0	55,1	62,6
186	Adampolio g. 2, LT-39187 Papyvesių k.	57,8	59,0	55,2	62,7
187	Ažuolpamūšės g. 4, LT-39187 Papyvesių k.	59,2	60,3	56,5	64,0
188	Ažuolpamūšės g. 2, LT-39187 Papyvesių k.	57,8	59,0	55,1	62,6
189	Biržų g. 1, LT-39187 Papyvesių k.	60,5	61,6	57,8	65,3
190	Adampolio g. 18, LT-39187 Papyvesių k.	58,7	59,7	55,8	63,3
191	Adampolio g. 9, LT-39187 Papyvesių k.	58,3	59,6	55,8	63,2
192	Adampolio g. 11, LT-39187 Papyvesių k.	58,3	59,5	55,7	63,2
193	Adampolio g. 22, LT-39187 Papyvesių k.	59,2	60,4	56,6	64,1
194	Biržų g. 8, LT-39187 Papyvesių k.	62,7	63,5	59,4	67,1
195	Adampolio g. 24A, LT-39187 Papyvesių k.	59,5	60,7	56,9	64,4
196	Adampolio g. 26, LT-39187	59,1	60,2	56,4	63,9
197	Adampolio g. 23, LT-39187 Papyvesių k.	57,8	59,0	55,2	62,7
198	Biržų g. 10, LT-39187 Papyvesių k.	57,8	59,0	55,2	62,7
199	Adampolio g. 27, LT-39187 Papyvesių k.	57,8	59,0	55,3	62,7
200	Adampolio g. 30, LT-39187 Papyvesių k.	59,4	60,6	56,8	64,3
201	Adampolio g. 29, LT-39187 Papyvesių k.	58,9	60,0	56,3	63,8
202	Plytinės g. 4, LT-39449 Pajiešmenių k.	61,5	62,5	58,7	66,2
203	Dvaro g. 2, LT-39448 Ažuolpamūšės k.	65,8	66,2	62,0	69,8
204	Dvaro g. 3, LT-39448 Ažuolpamūšės k.	67,9	68,0	63,6	71,5
205	Mūšos g. 1, LT-39448 Ažuolpamūšės k.	59,6	60,7	57,1	64,5
206	Ažuolpamūšio g. 2B, LT-39449 Pajiešmenių k.	61,7	62,5	59,0	66,4





Sutartiniai žymėjimai

- 10 Kelio kilometras

Planuojami keliai

- Kelio A10 asfalto krašto riba
- Jungiamųjų ir kitų kelių asfalto krašto riba
- Pėsčiųjų ir dviračių takai
- Planuojamas kelio sklypas

Pastatai

- Gyvenamieji
- Mokslų
- Kiti
- Kelio A10 sklypai
- Sklypai

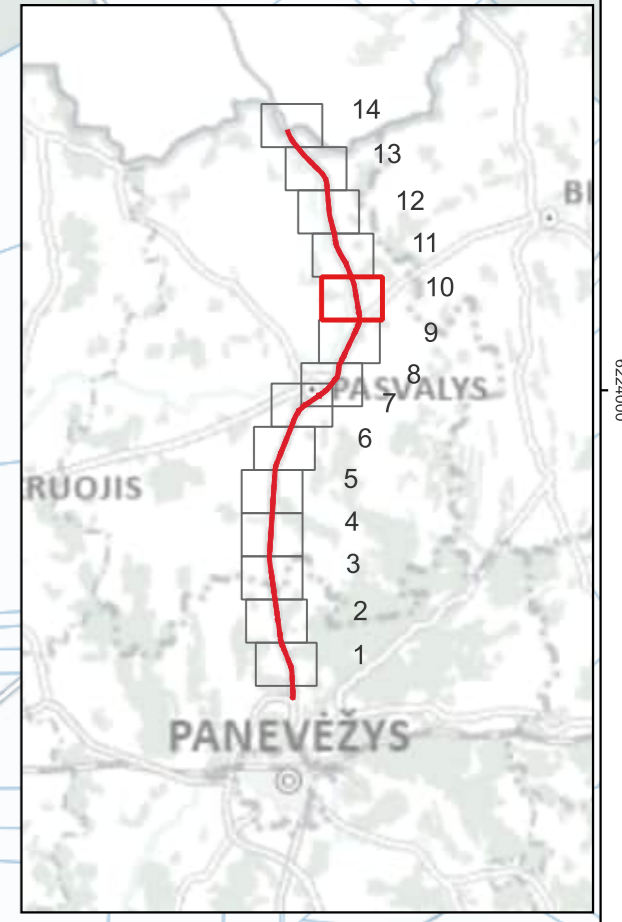
Triukšmo lygis

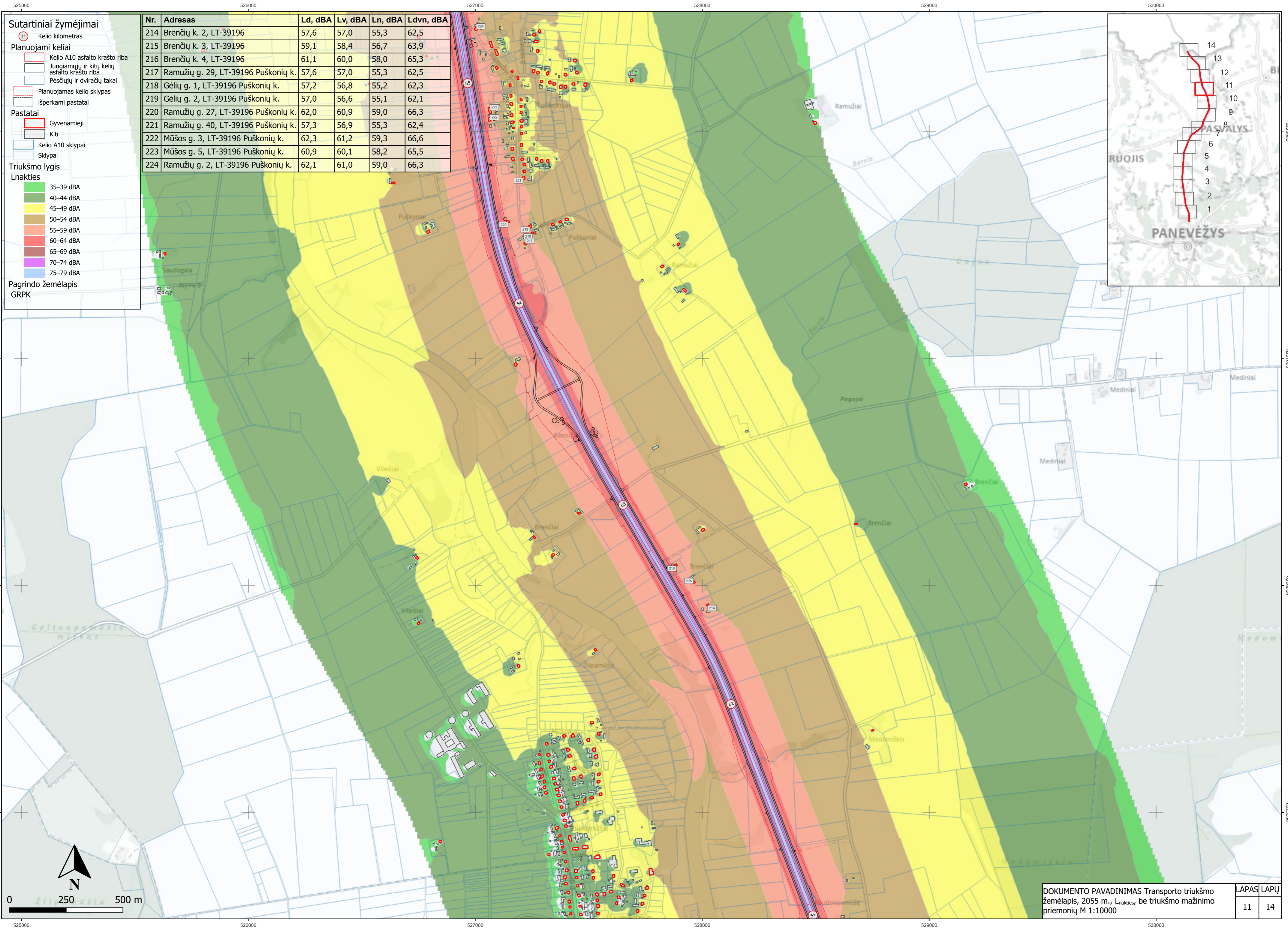
Lnakties

- 35–39 dBA
- 40–44 dBA
- 45–49 dBA
- 50–54 dBA
- 55–59 dBA
- 60–64 dBA
- 65–69 dBA
- 70–74 dBA
- 75–79 dBA
- >80 dBA

Pagrindo žemėlapis
GRPK

Nr.	Adresas	Ld, dBA	Lv, dBA	Ln, dBA	Ldvn, dBA
207	Beržų g. 19, LT-39447 Raubonių k.	57,5	57,3	55,4	62,6
208	Beržų g. 17, LT-39447 Raubonių k.	57,4	57,2	55,4	62,5
209	Beržų g. 15, LT-39447 Raubonių k.	57,4	57,2	55,4	62,5
210	Beržų g. 13, LT-39447 Raubonių k.	57,3	57,1	55,2	62,3
211	Alytaus g. 6, LT-39447 Raubonių k.	57,3	57,0	55,3	62,4
212	Alytaus g. 8, LT-39447 Raubonių k.	57,1	56,8	55,1	62,2
213	Raudonpamūšės k. 7, LT-39441	58,9	58,3	56,6	63,8





Sutartiniai žymėjimai

- 11 Kelio kilometras

Planuojami keliai

- Kelio A10 asfalto krašto riba
- Jungiamųjų ir kitų kelių asfalto krašto riba
- Pėsčiųjų ir dviračių takai
- Planuojamas kelio sklypas
- išperkami pastatai

Pastatai

- Gyvenamieji
- Kiti
- Kelio A10 sklypai
- Sklypai

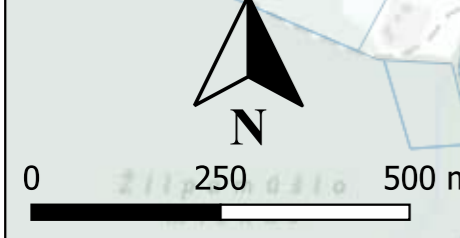
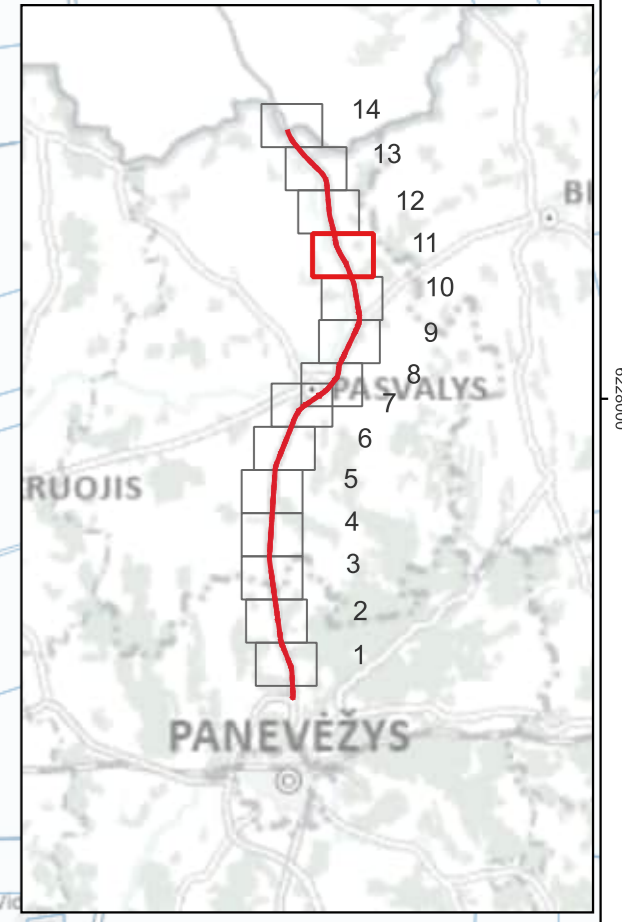
Triukšmo lygis

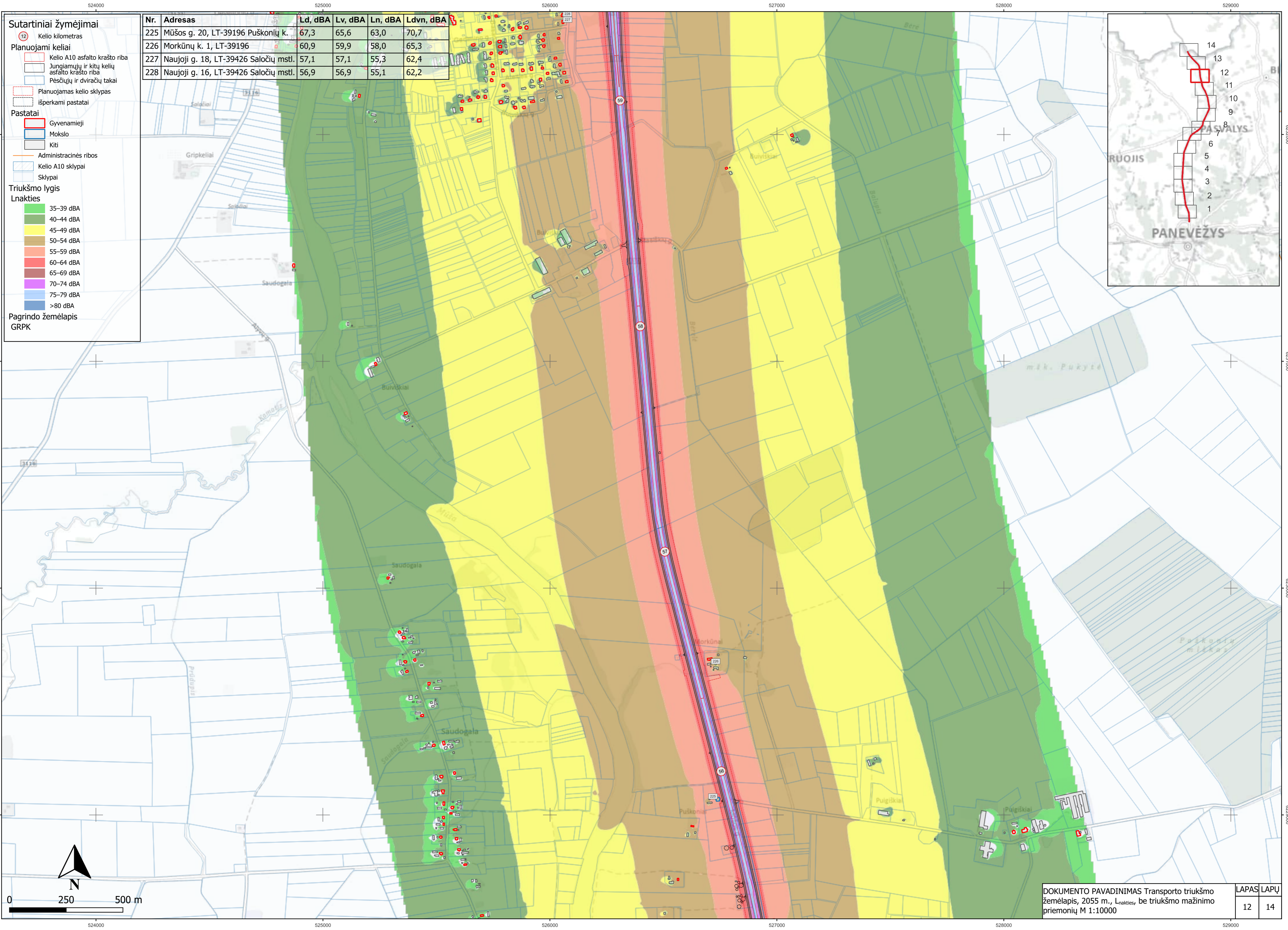
Lnakties

- 35–39 dBA
- 40–44 dBA
- 45–49 dBA
- 50–54 dBA
- 55–59 dBA
- 60–64 dBA
- 65–69 dBA
- 70–74 dBA
- 75–79 dBA

Pagrindo žemėlapis
GRPK

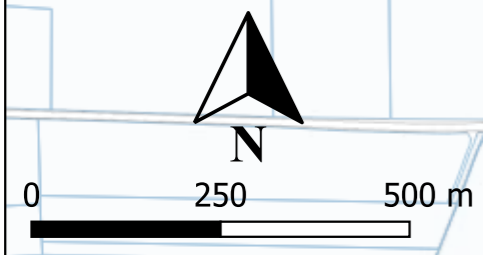
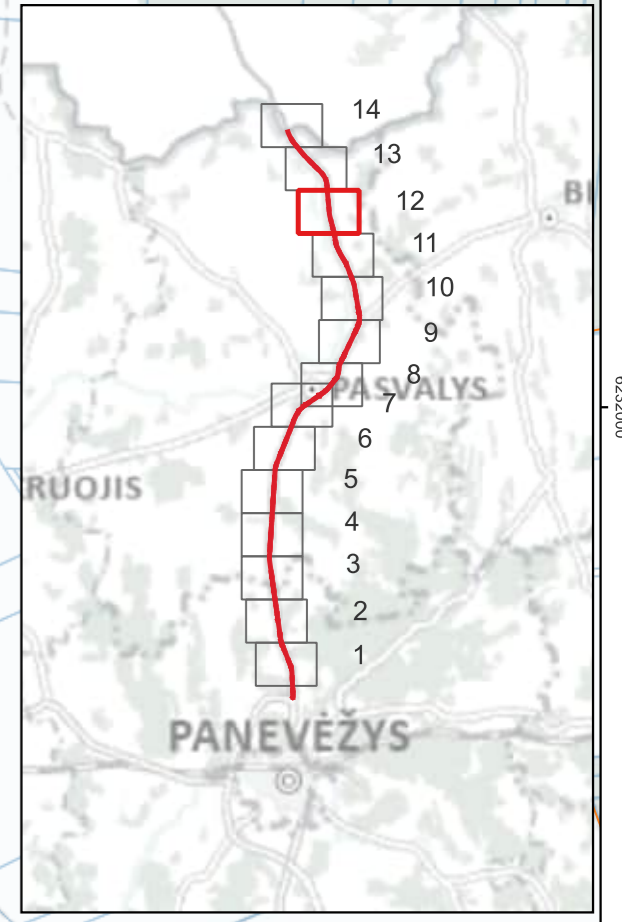
Nr.	Adresas	Ld, dBA	Lv, dBA	Ln, dBA	Ldvn, dBA
214	Brenčių k. 2, LT-39196	57,6	57,0	55,3	62,5
215	Brenčių k. 3, LT-39196	59,1	58,4	56,7	63,9
216	Brenčių k. 4, LT-39196	61,1	60,0	58,0	65,3
217	Ramužių g. 29, LT-39196 Puškonių k.	57,6	57,0	55,3	62,5
218	Gėlių g. 1, LT-39196 Puškonių k.	57,2	56,8	55,2	62,3
219	Gėlių g. 2, LT-39196 Puškonių k.	57,0	56,6	55,1	62,1
220	Ramužių g. 27, LT-39196 Puškonių k.	62,0	60,9	59,0	66,3
221	Ramužių g. 40, LT-39196 Puškonių k.	57,3	56,9	55,3	62,4
222	Mūšos g. 3, LT-39196 Puškonių k.	62,3	61,2	59,3	66,6
223	Mūšos g. 5, LT-39196 Puškonių k.	60,9	60,1	58,2	65,5
224	Ramužių g. 2, LT-39196 Puškonių k.	62,1	61,0	59,0	66,3





- Sutartiniai žymėjimai**
- 12 Kelio kilometras
- Planuojami keliai**
- Kelio A10 asfalto krašto riba
 - Jungiamųjų ir kitų kelių asfalto krašto riba
 - Pėsčiųjų ir dviračių takai
 - Planuojamas kelio sklypas
 - išperkami pastatai
- Pastatai**
- Gyvenamieji
 - Mokslų
 - Kiti
 - Administracinės ribos
 - Kelio A10 sklypai
 - Sklypai
- Triukšmo lygis**
- Lnakties**
- 35–39 dBA
 - 40–44 dBA
 - 45–49 dBA
 - 50–54 dBA
 - 55–59 dBA
 - 60–64 dBA
 - 65–69 dBA
 - 70–74 dBA
 - 75–79 dBA
 - >80 dBA
- Pagrindo žemėlapis**
GRPK

Nr.	Adresas	Ld, dBA	Lv, dBA	Ln, dBA	Ldvn, dBA
225	Mūšos g. 20, LT-39196 Puškonių k.	67,3	65,6	63,0	70,7
226	Morkūnų k. 1, LT-39196	60,9	59,9	58,0	65,3
227	Naujoji g. 18, LT-39426 Saločių mstl.	57,1	57,1	55,3	62,4
228	Naujoji g. 16, LT-39426 Saločių mstl.	56,9	56,9	55,1	62,2



Sutartiniai žymėjimai

13 Kelio kilometras

Planuojami keliai

- Kelio A10 asfalto krašto riba
- Jungiamųjų ir kitų kelių asfalto krašto riba
- Pėsčiųjų ir dviračių takai
- Planuojamas kelio sklypas
- išperkami pastatai

Pastatai

- Gyvenamieji
- Gydymo
- Mokslų
- Kiti
- Kelio A10 sklypai
- Sklypai

Triukšmo lygis

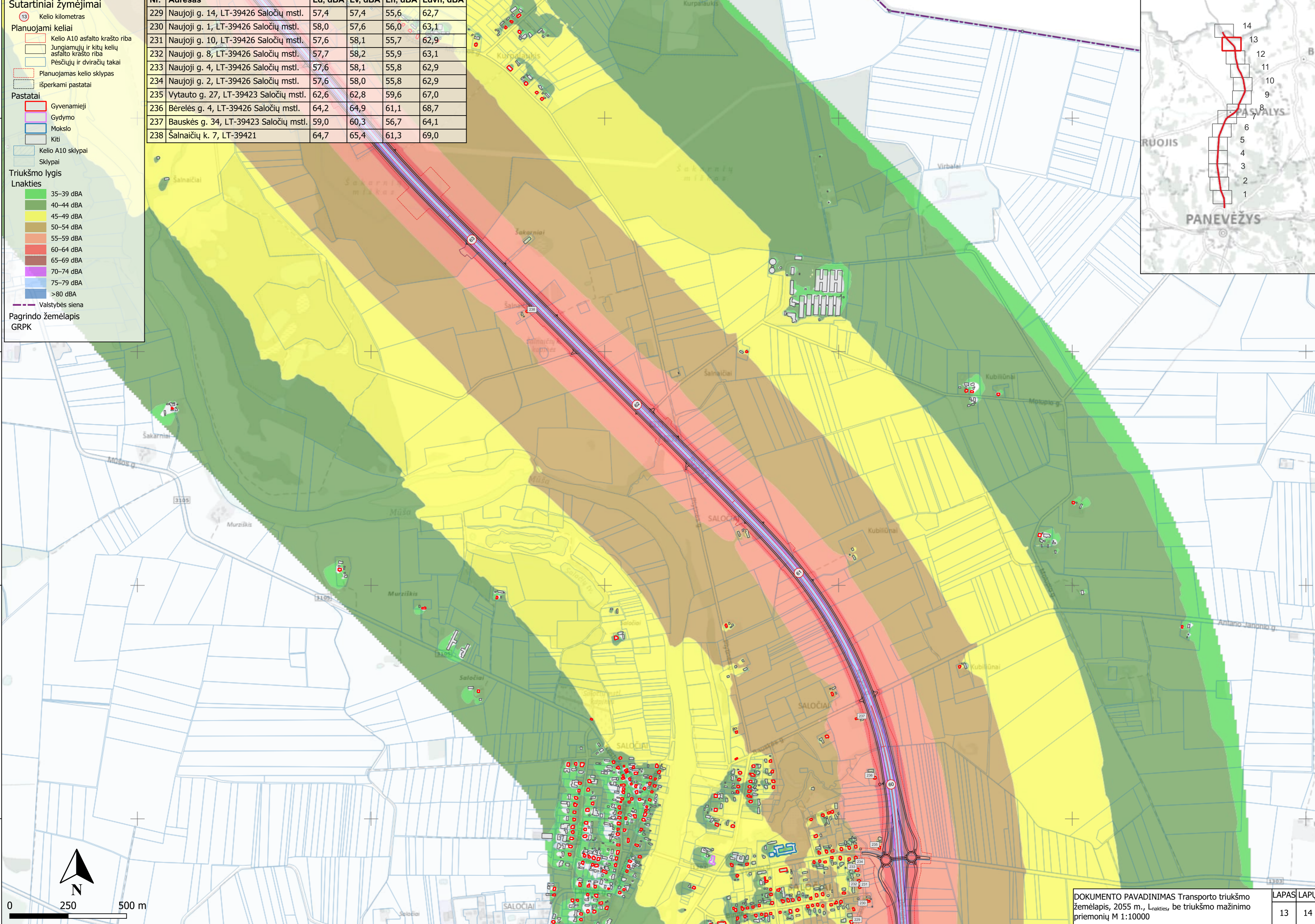
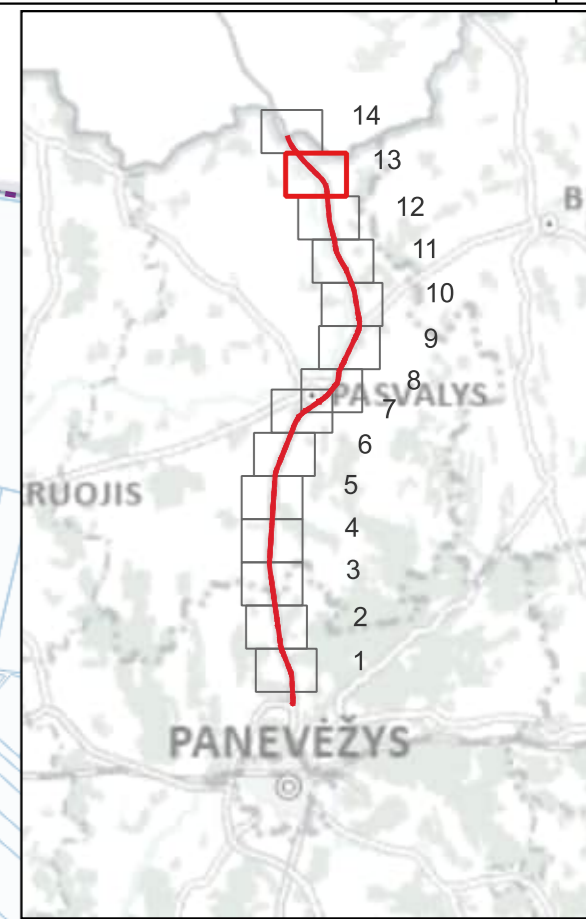
Lnakties

- 35–39 dBA
- 40–44 dBA
- 45–49 dBA
- 50–54 dBA
- 55–59 dBA
- 60–64 dBA
- 65–69 dBA
- 70–74 dBA
- 75–79 dBA
- >80 dBA

Valstybės siena

Pagrindo žemėlapis GRPK

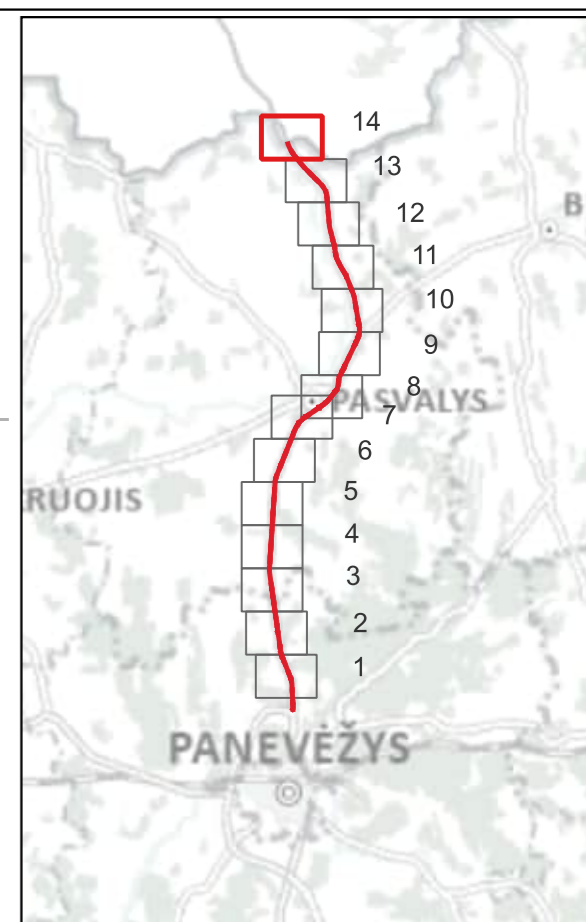
Nr.	Adresas	Ld, dBA	Lv, dBA	Ln, dBA	Ldvn, dBA
229	Naujoji g. 14, LT-39426 Saločių mstl.	57,4	57,4	55,6	62,7
230	Naujoji g. 1, LT-39426 Saločių mstl.	58,0	57,6	56,0	63,1
231	Naujoji g. 10, LT-39426 Saločių mstl.	57,6	58,1	55,7	62,9
232	Naujoji g. 8, LT-39426 Saločių mstl.	57,7	58,2	55,9	63,1
233	Naujoji g. 4, LT-39426 Saločių mstl.	57,6	58,1	55,8	62,9
234	Naujoji g. 2, LT-39426 Saločių mstl.	57,6	58,0	55,8	62,9
235	Vytauto g. 27, LT-39423 Saločių mstl.	62,6	62,8	59,6	67,0
236	Bėrelės g. 4, LT-39426 Saločių mstl.	64,2	64,9	61,1	68,7
237	Bauskės g. 34, LT-39423 Saločių mstl.	59,0	60,3	56,7	64,1
238	Šalnaičių k. 7, LT-39421	64,7	65,4	61,3	69,0



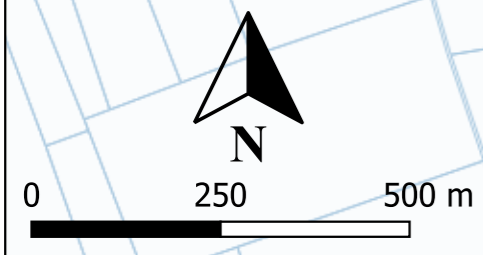
- Sutartiniai žymėjimai**
- 14 Kelio kilometras
 - Planuojami keliai**
 - Kelio A10 asfalto krašto riba
 - Jungiamųjų ir kitų kelių asfalto krašto riba
 - Automobilių stovėjimo aikštelė
 - Pėsčiųjų ir dviračių takai
 - Planuojamas kelio sklypas
 - išperkami pastatai
 - Pastatai**
 - Gyvenamieji
 - Kiti
 - Kelio A10 sklypai
 - Sklypai
 - „Rail Baltica“ geležinkelio linija
 - Triukšmo lygis**
 - Lnakties**
 - 35–39 dBA
 - 40–44 dBA
 - 45–49 dBA
 - 50–54 dBA
 - 55–59 dBA
 - 60–64 dBA
 - 65–69 dBA
 - 70–74 dBA
 - 75–79 dBA
 - >80 dBA
 - Valstybės siena
 - Pagrindo žemėlapis GRPK

Nr.	Adresas	Ld, dBA	Lv, dBA	Ln, dBA	Ldvn, dBA
239	Liepų g. 2, LT-39421 Škilinпамūšio k.	64,6	65,4	61,5	69,1
240	Liepų g. 6, LT-39421 Škilinпамūšio k.	62,8	63,6	59,8	67,4
241	Liepų g. 1, LT-39421 Škilinпамūšio k.	60,0	61,5	58,1	65,4
242	Pasienio g. 4, LT-39421 Škilinпамūšio k.	56,9	58,5	55,2	62,5

LATVIJA



LATVIJA



Sutartiniai žymėjimai

1 Kelio kilometras

Planuojami keliai

- Kelio A10 asfalto krašto riba
- Jungiamųjų ir kitų kelių asfalto krašto riba
- Pėsčiųjų ir dviračių takai
- Planuojamas kelio sklypas
- išperkami pastatai

Pastatai

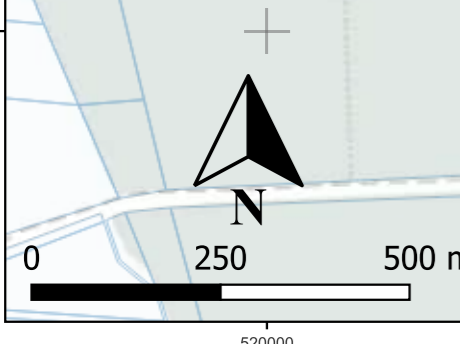
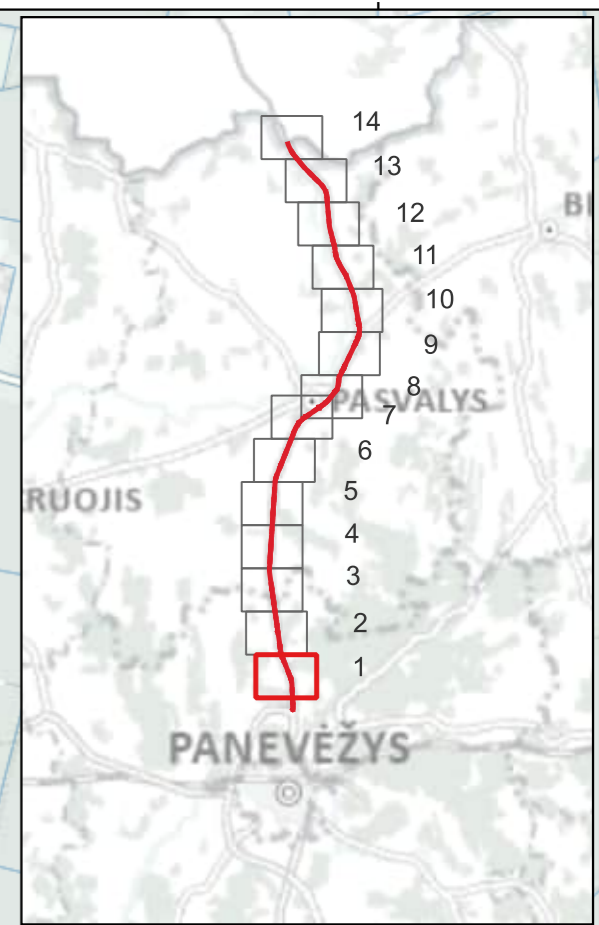
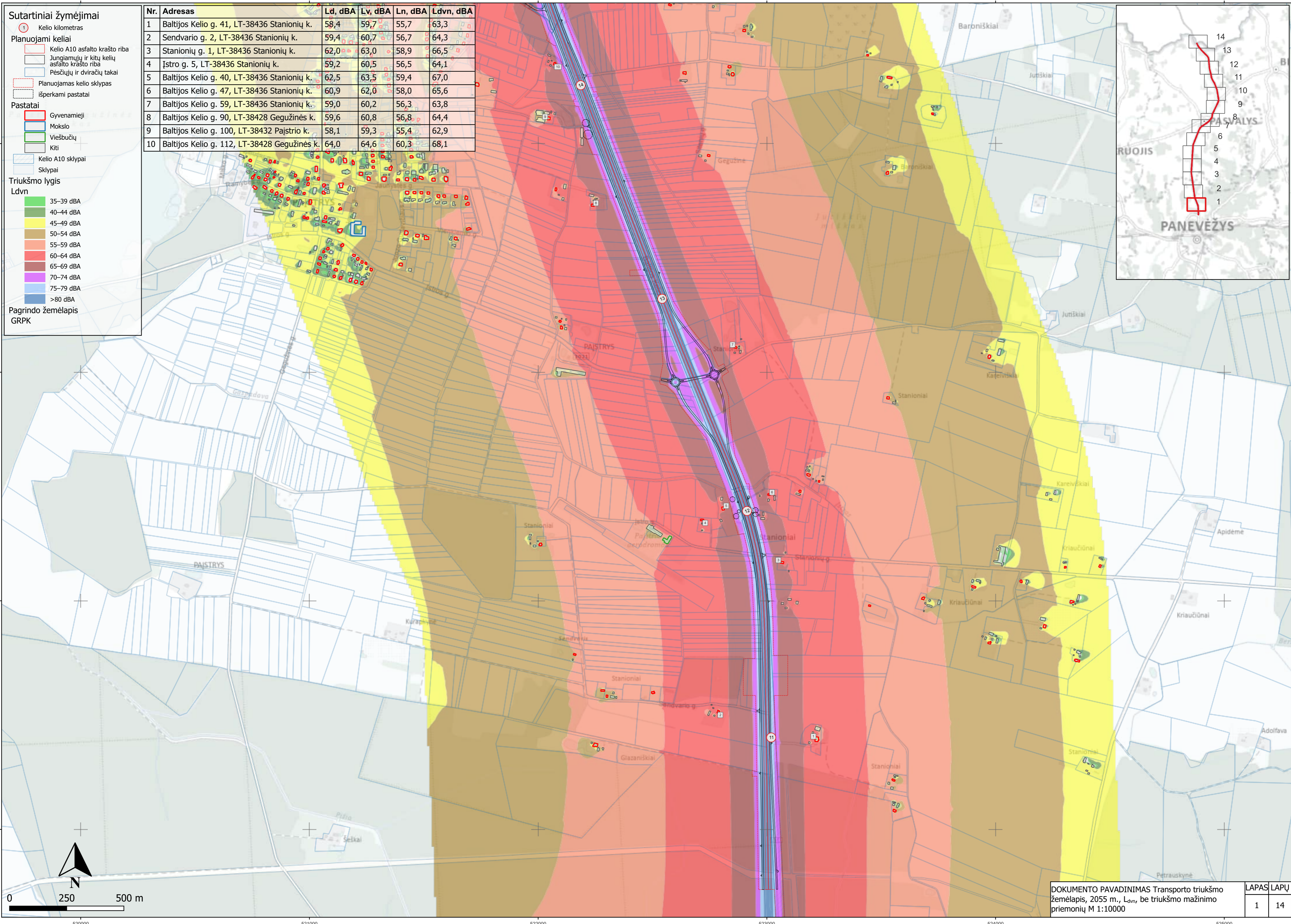
- Gyvenamieji
- Mokslų
- Viešbučių
- Kiti
- Kelio A10 sklypai
- Sklypai

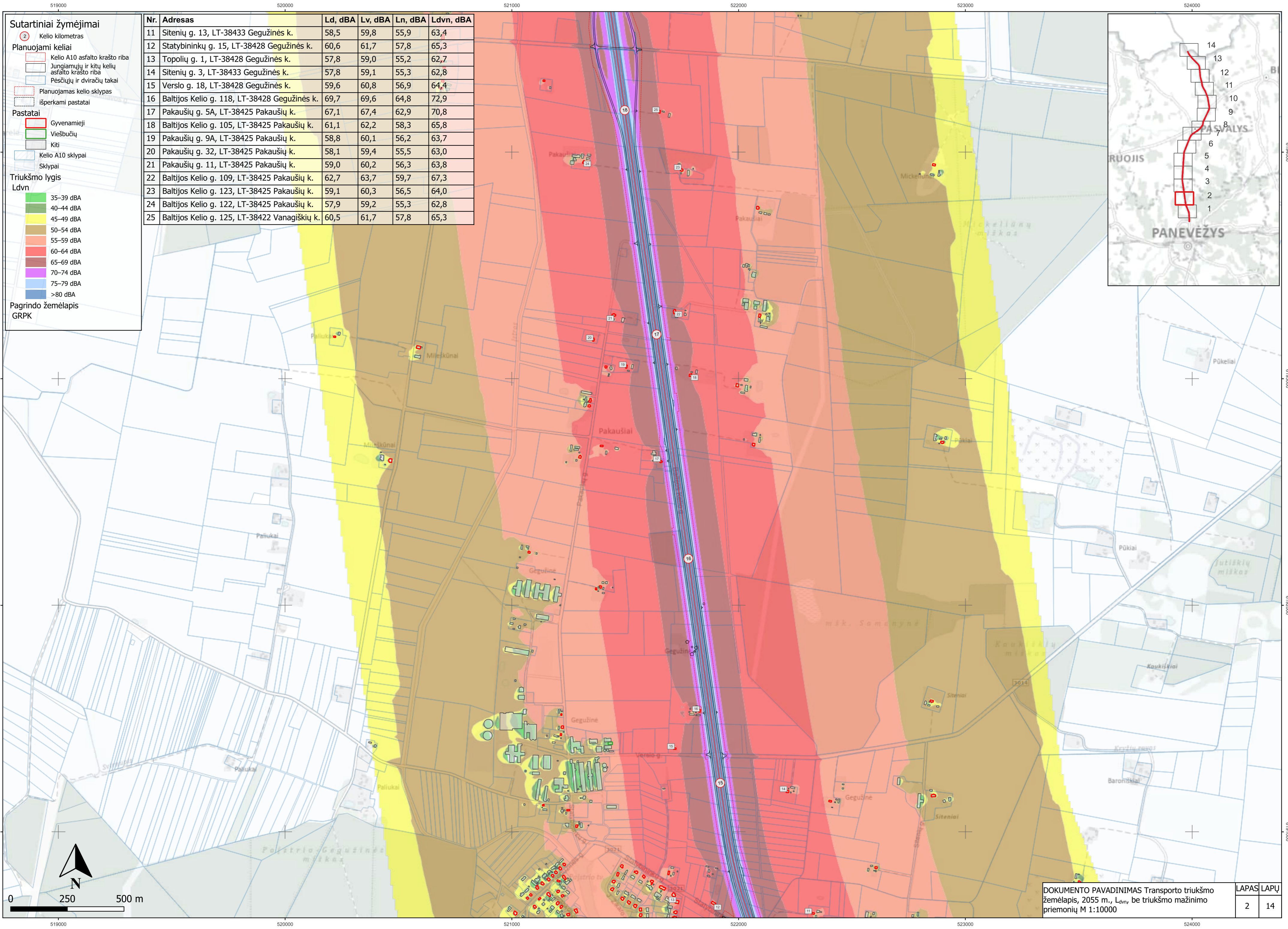
Triukšmo lygis Ldvn

- 35–39 dBA
- 40–44 dBA
- 45–49 dBA
- 50–54 dBA
- 55–59 dBA
- 60–64 dBA
- 65–69 dBA
- 70–74 dBA
- 75–79 dBA
- >80 dBA

Pagrindo žemėlapis GRPK

Nr.	Adresas	Ld, dBA	Lv, dBA	Ln, dBA	Ldvn, dBA
1	Baltijos Kelio g. 41, LT-38436 Stanionių k.	58,4	59,7	55,7	63,3
2	Sendvario g. 2, LT-38436 Stanionių k.	59,4	60,7	56,7	64,3
3	Stanionių g. 1, LT-38436 Stanionių k.	62,0	63,0	58,9	66,5
4	Ištro g. 5, LT-38436 Stanionių k.	59,2	60,5	56,5	64,1
5	Baltijos Kelio g. 40, LT-38436 Stanionių k.	62,5	63,5	59,4	67,0
6	Baltijos Kelio g. 47, LT-38436 Stanionių k.	60,9	62,0	58,0	65,6
7	Baltijos Kelio g. 59, LT-38436 Stanionių k.	59,0	60,2	56,3	63,8
8	Baltijos Kelio g. 90, LT-38428 Gegužinės k.	59,6	60,8	56,8	64,4
9	Baltijos Kelio g. 100, LT-38432 Pajstrio k.	58,1	59,3	55,4	62,9
10	Baltijos Kelio g. 112, LT-38428 Gegužinės k.	64,0	64,6	60,3	68,1





Sutartiniai žymėjimai

- 2 Kelio kilometras

Planuojami keliai

- Kelio A10 asfalto krašto riba
- Jungiamųjų ir kitų kelių asfalto krašto riba
- Pėsčiųjų ir dviračių takai
- Planuojamas kelio sklypas
- išperkami pastatai

Pastatai

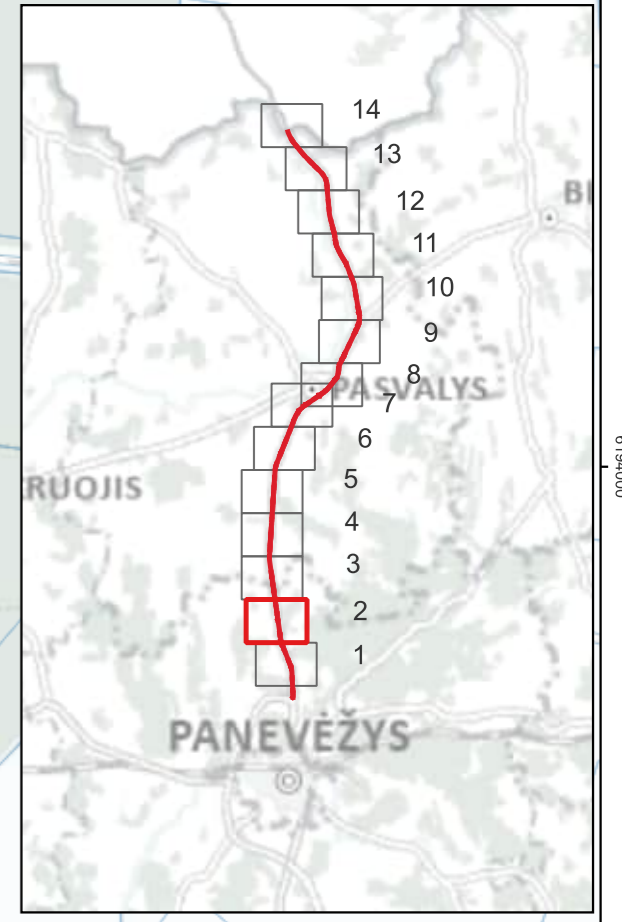
- Gyvenamieji
- Viešbučių
- Kiti
- Kelio A10 sklypai
- Sklypai

Triukšmo lygis Ldvn

- 35-39 dBA
- 40-44 dBA
- 45-49 dBA
- 50-54 dBA
- 55-59 dBA
- 60-64 dBA
- 65-69 dBA
- 70-74 dBA
- 75-79 dBA
- >80 dBA

Pagrindo žemėlapis GRPK

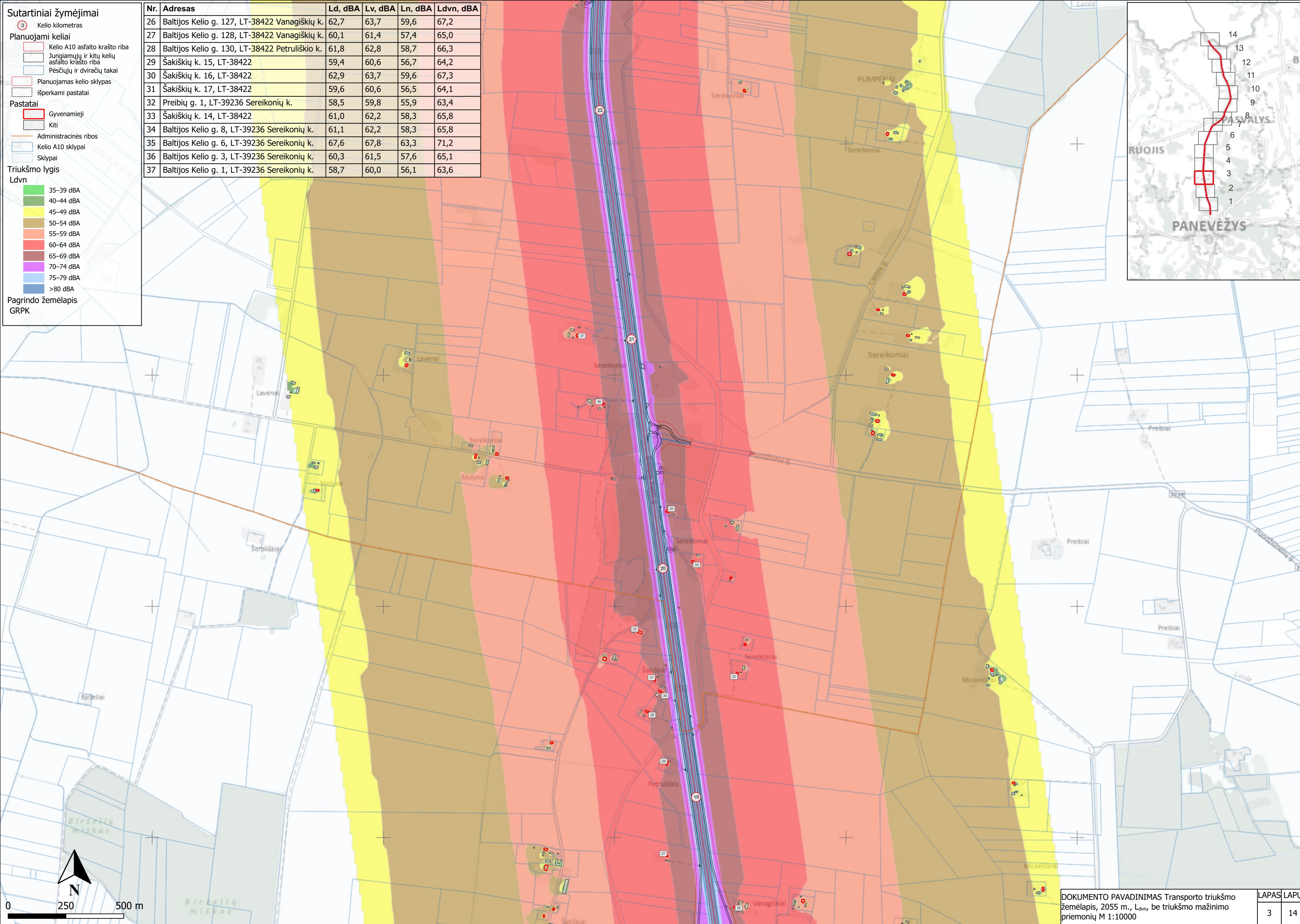
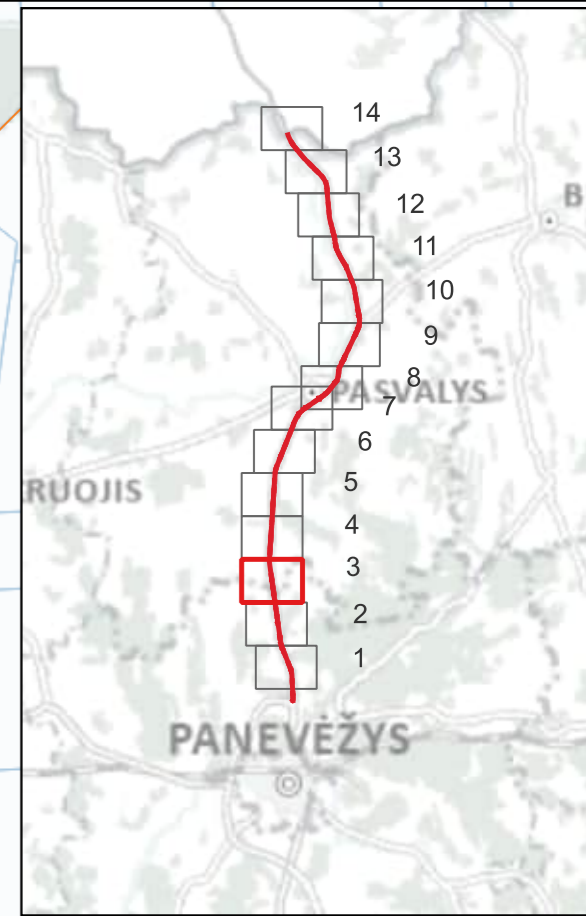
Nr.	Adresas	Ld, dBA	Lv, dBA	Ln, dBA	Ldvn, dBA
11	Sitenių g. 13, LT-38433 Gegužinės k.	58,5	59,8	55,9	63,4
12	Statybininkų g. 15, LT-38428 Gegužinės k.	60,6	61,7	57,8	65,3
13	Topolių g. 1, LT-38428 Gegužinės k.	57,8	59,0	55,2	62,7
14	Sitenių g. 3, LT-38433 Gegužinės k.	57,8	59,1	55,3	62,8
15	Verslo g. 18, LT-38428 Gegužinės k.	59,6	60,8	56,9	64,4
16	Baltijos Kelio g. 118, LT-38428 Gegužinės k.	69,7	69,6	64,8	72,9
17	Pakaušių g. 5A, LT-38425 Pakaušių k.	67,1	67,4	62,9	70,8
18	Baltijos Kelio g. 105, LT-38425 Pakaušių k.	61,1	62,2	58,3	65,8
19	Pakaušių g. 9A, LT-38425 Pakaušių k.	58,8	60,1	56,2	63,7
20	Pakaušių g. 32, LT-38425 Pakaušių k.	58,1	59,4	55,5	63,0
21	Pakaušių g. 11, LT-38425 Pakaušių k.	59,0	60,2	56,3	63,8
22	Baltijos Kelio g. 109, LT-38425 Pakaušių k.	62,7	63,7	59,7	67,3
23	Baltijos Kelio g. 123, LT-38425 Pakaušių k.	59,1	60,3	56,5	64,0
24	Baltijos Kelio g. 122, LT-38425 Pakaušių k.	57,9	59,2	55,3	62,8
25	Baltijos Kelio g. 125, LT-38422 Vanagiškių k.	60,5	61,7	57,8	65,3



Sutartiniai žymėjimai

- 3 Kelio kilometras
- Planuojami keliai**
 - Kelio A10 asfalto krašto riba
 - Jungiamųjų ir kitų kelių asfalto krašto riba
 - Pėsčiųjų ir dviračių takai
 - Planuojamas kelio sklypas
 - išperkami pastatai
- Pastatai**
 - Gyvenamieji
 - Kiti
 - Administracinės ribos
 - Kelio A10 sklypai
 - Sklypai
- Triukšmo lygis Ldvn**
 - 35–39 dBA
 - 40–44 dBA
 - 45–49 dBA
 - 50–54 dBA
 - 55–59 dBA
 - 60–64 dBA
 - 65–69 dBA
 - 70–74 dBA
 - 75–79 dBA
 - >80 dBA
- Pagrindo žemėlapis GRPK

Nr.	Adresas	Ld, dBA	Lv, dBA	Ln, dBA	Ldvn, dBA
26	Baltijos Kelio g. 127, LT-38422 Vanagiškių k.	62,7	63,7	59,6	67,2
27	Baltijos Kelio g. 128, LT-38422 Vanagiškių k.	60,1	61,4	57,4	65,0
28	Baltijos Kelio g. 130, LT-38422 Petručiškio k.	61,8	62,8	58,7	66,3
29	Šakiškių k. 15, LT-38422	59,4	60,6	56,7	64,2
30	Šakiškių k. 16, LT-38422	62,9	63,7	59,6	67,3
31	Šakiškių k. 17, LT-38422	59,6	60,6	56,5	64,1
32	Preibių g. 1, LT-39236 Sereikonių k.	58,5	59,8	55,9	63,4
33	Šakiškių k. 14, LT-38422	61,0	62,2	58,3	65,8
34	Baltijos Kelio g. 8, LT-39236 Sereikonių k.	61,1	62,2	58,3	65,8
35	Baltijos Kelio g. 6, LT-39236 Sereikonių k.	67,6	67,8	63,3	71,2
36	Baltijos Kelio g. 3, LT-39236 Sereikonių k.	60,3	61,5	57,6	65,1
37	Baltijos Kelio g. 1, LT-39236 Sereikonių k.	58,7	60,0	56,1	63,6



0 250 500 m

Sutartiniai žymėjimai

4 Kelio kilometras

Planuojami keliai

- Kelio A10 asfalto krašto riba
- Jungiamųjų ir kitų kelių asfalto krašto riba
- Pėsčiųjų ir dviračių takai
- Planuojamas kelio sklypas
- išperkami pastatai

Pastatai

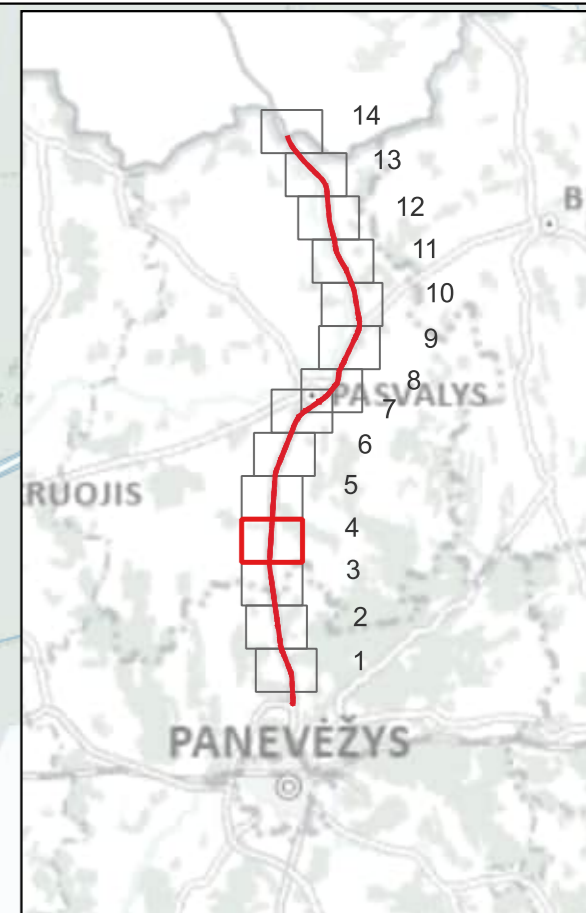
- Gyvenamieji
- Gydymo
- Mokslų
- Kiti
- Kelio A10 sklypai
- Sklypai

Triukšmo lygis Ldvn

- 35–39 dBA
- 40–44 dBA
- 45–49 dBA
- 50–54 dBA
- 55–59 dBA
- 60–64 dBA
- 65–69 dBA
- 70–74 dBA
- 75–79 dBA
- >80 dBA

Pagrindo žemėlapis GRPK

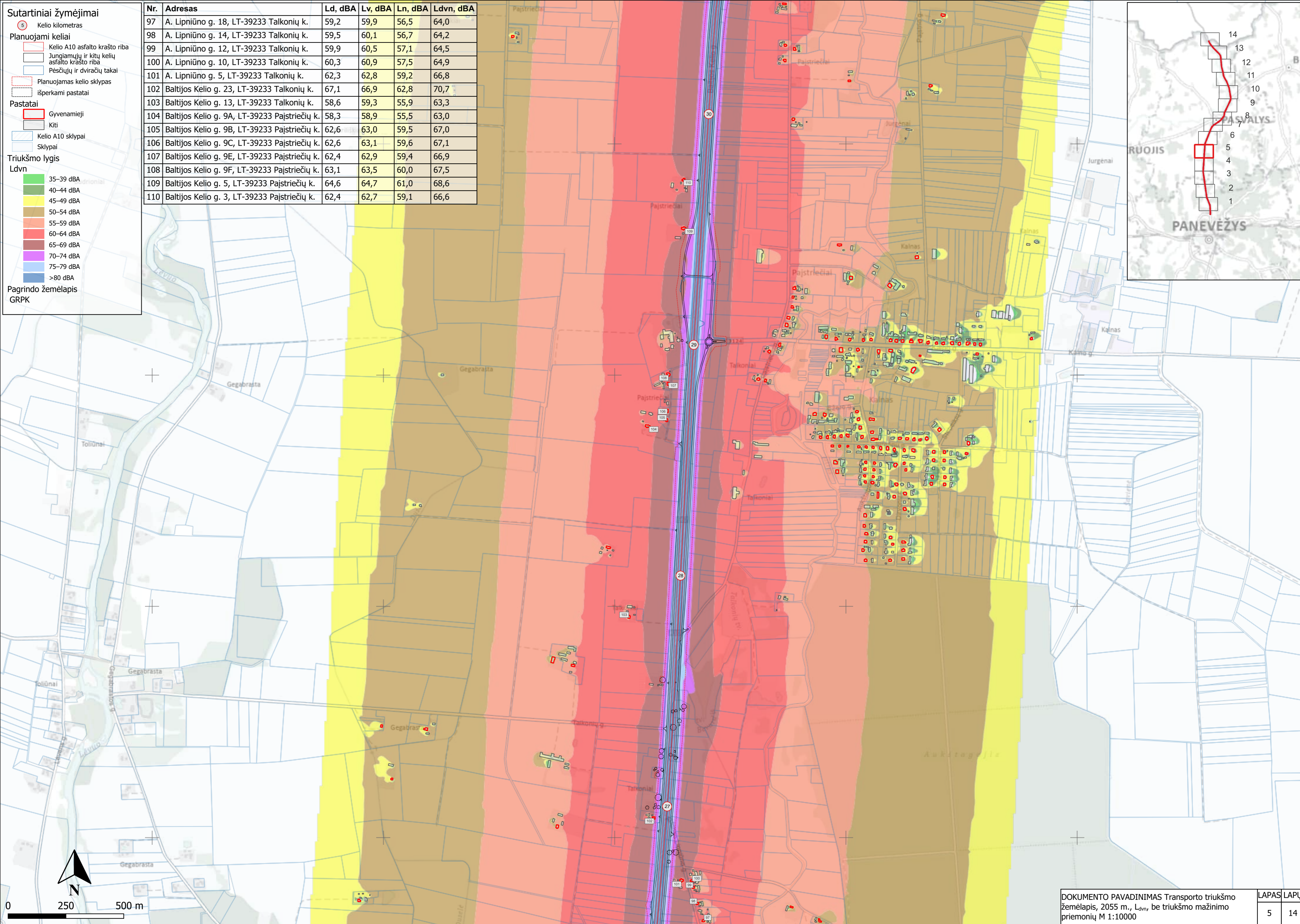
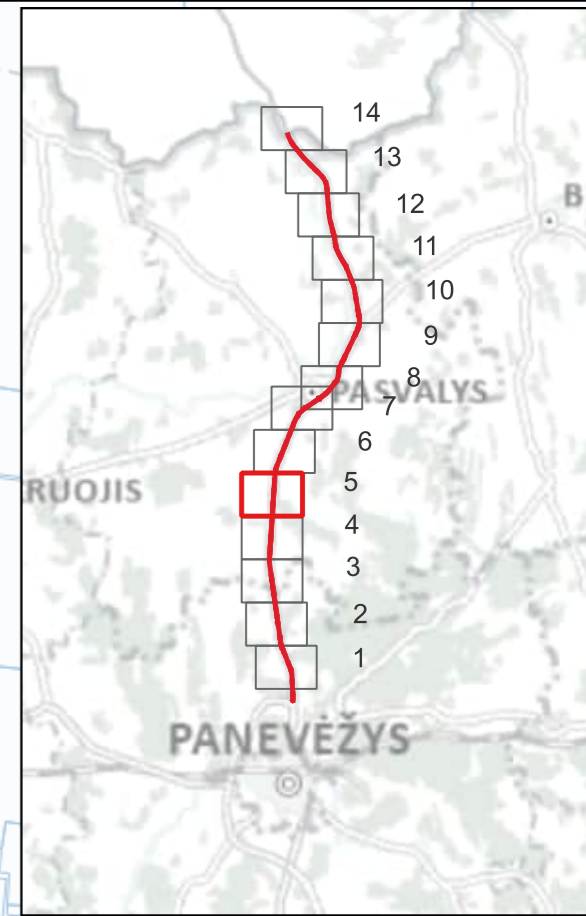
Nr.	Adresas	Ld, dBA	Lv, dBA	Ln, dBA	Ldvn, dBA
38	Kovo 11-osios g. 5, LT-39235 Pumpėnų mstl.	62,7	63,6	59,6	67,2
39	Panevėžio g. 60, LT-39235 Pumpėnų mstl.	61,9	62,9	59,0	66,5
40	Panevėžio g. 59, LT-39235 Pumpėnų mstl.	59,6	60,6	56,8	64,3
41	Panevėžio g. 57, LT-39235 Pumpėnų mstl.	58,9	59,9	56,1	63,6
42	Panevėžio g. 58, LT-39235 Pumpėnų mstl.	60,6	61,6	57,7	65,2
43	Panevėžio g. 55, LT-39235 Pumpėnų mstl.	59,1	60,1	56,2	63,8
45	Panevėžio g. 53, LT-39235 Pumpėnų mstl.	59,5	60,5	56,8	64,3
46	Panevėžio g. 54, LT-39235 Pumpėnų mstl.	61,6	62,1	58,2	65,9
46	Panevėžio g. 54, LT-39235 Pumpėnų mstl.	59,5	60,3	56,4	64,0
47	Panevėžio g. 50, LT-39235 Pumpėnų mstl.	58,4	59,0	55,4	62,9
48	Malūno g. 33, LT-39235 Pumpėnų mstl.	65,7	65,7	61,4	69,3
49	Malūno g. 31, LT-39235 Pumpėnų mstl.	62,5	62,7	58,9	66,5
50	Malūno g. 29, LT-39235 Pumpėnų mstl.	62,3	62,7	59,0	66,6
51	Malūno g. 27, LT-39235 Pumpėnų mstl.	61,7	62,2	58,6	66,1
52	Malūno g. 25, LT-39235 Pumpėnų mstl.	62,0	62,5	58,9	66,4
53	Malūno g. 23, LT-39235 Pumpėnų mstl.	62,4	62,8	59,1	66,7
54	Malūno g. 21, LT-39235 Pumpėnų mstl.	62,4	62,9	59,3	66,8
55	Malūno g. 19, LT-39235 Pumpėnų mstl.	62,1	62,6	59,0	66,6
56	Malūno g. 17, LT-39235 Pumpėnų mstl.	62,3	62,8	59,2	66,8
57	Malūno g. 15, LT-39235 Pumpėnų mstl.	61,3	61,8	58,2	65,7
58	Malūno g. 13, LT-39235 Pumpėnų mstl.	61,5	62,1	58,5	66,0
59	Malūno g. 11, LT-39235 Pumpėnų mstl.	61,2	61,8	58,3	65,8
60	Kovo 11-osios g. 1, LT-39235 Pumpėnų mstl.	72,7	71,9	67,1	75,4
61	Malūno g. 9, LT-39235 Pumpėnų mstl.	61,3	61,9	58,3	65,8
62	Malūno g. 7, LT-39235 Pumpėnų mstl.	61,4	61,9	58,3	65,9
63	Malūno g. 5, LT-39235 Pumpėnų mstl.	61,5	62,0	58,5	66,0
64	Malūno g. 3, LT-39235 Pumpėnų mstl.	62,0	62,5	58,9	66,4
65	Malūno g. 1, LT-39235 Pumpėnų mstl.	61,8	62,3	58,7	66,3
66	Malūno g. 1A, LT-39235 Pumpėnų mstl.	61,2	61,7	58,2	65,7
67	Pušaloto g. 2, LT-39234 Pumpėnų mstl.	59,8	60,5	57,0	64,4
68	Pušaloto g. 4, LT-39234 Pumpėnų mstl.	62,5	62,9	59,4	66,9
69	Pasvalio g. 15, LT-39234 Pumpėnų mstl.	59,6	60,0	56,5	64,0
70	Pasvalio g. 17, LT-39234 Pumpėnų mstl.	59,3	59,9	56,3	63,9
71	Kovo 11-osios g. 4, LT-39231 Smilgielių k.	72,6	71,8	67,2	75,4
72	Beržų g. 2, LT-39234 Pumpėnų mstl.	63,9	64,0	60,3	67,9
73	Beržų g. 4, LT-39234 Pumpėnų mstl.	63,1	63,4	59,7	67,3
74	Beržų g. 6, LT-39234 Pumpėnų mstl.	63,5	63,8	60,2	67,8
75	Beržų g. 8, LT-39234 Pumpėnų mstl.	63,1	63,5	59,9	67,5
76	Beržų g. 10, LT-39234 Pumpėnų mstl.	63,0	63,4	59,9	67,4
77	Beržų g. 12, LT-39234 Pumpėnų mstl.	62,9	63,3	59,7	67,3
78	Beržų g. 14, LT-39234 Pumpėnų mstl.	63,1	63,5	60,0	67,5
79	Beržų g. 16, LT-39234 Pumpėnų mstl.	63,0	63,4	59,8	67,4
80	Beržų g. 18, LT-39234 Pumpėnų mstl.	62,4	62,9	59,3	66,8
81	Beržų g. 20, LT-39234 Pumpėnų mstl.	62,7	63,2	59,7	67,2
82	Beržų g. 22, LT-39234 Pumpėnų mstl.	62,2	62,7	59,2	66,7
83	Beržų g. 24, LT-39234 Pumpėnų mstl.	62,1	62,6	59,1	66,6
84	Beržų g. 26, LT-39234 Pumpėnų mstl.	61,6	62,1	58,6	66,1
85	Beržų g. 28, LT-39234 Pumpėnų mstl.	61,5	62,0	58,5	66,0
86	Pasvalio g. 49, LT-39234 Pumpėnų mstl.	59,2	59,9	56,4	63,9
87	Kovo 11-osios g. 2, LT-39231 Smilgielių k.	64,1	64,3	60,6	68,3
88	Pasvalio g. 53, LT-39234 Pumpėnų mstl.	61,9	62,4	59,0	66,4
89	Baltijos Kelio g. 12, LT-39233 Talkonių k.	68,1	67,7	63,5	71,5
90	A. Lipniūno g. 9, LT-39233 Talkonių k.	58,3	59,0	55,5	63,0
91	A. Lipniūno g. 30, LT-39233 Talkonių k.	58,1	58,9	55,5	62,9
92	A. Lipniūno g. 28, LT-39233 Talkonių k.	58,4	59,2	55,8	63,2
93	A. Lipniūno g. 26, LT-39233 Talkonių k.	58,1	58,8	55,4	62,9
94	A. Lipniūno g. 24, LT-39233 Talkonių k.	58,1	58,9	55,5	62,9
95	A. Lipniūno g. 22, LT-39233 Talkonių k.	58,2	59,0	55,6	63,0
96	A. Lipniūno g. 20, LT-39233 Talkonių k.	59,3	60,1	56,6	64,1



Sutartiniai žymėjimai

- Kelio kilometras
- Planuojami keliai**
 - Kelio A10 asfalto krašto riba
 - Jungiamųjų ir kitų kelių asfalto krašto riba
 - Pėsčiųjų ir dviračių takai
 - Planuojamas kelio sklypas
 - Išperkami pastatai
- Pastatai**
 - Gyvenamieji
 - Kiti
 - Kelio A10 sklypai
 - Sklypai
- Triukšmo lygis**
- Ldvn**
 - 35–39 dBA
 - 40–44 dBA
 - 45–49 dBA
 - 50–54 dBA
 - 55–59 dBA
 - 60–64 dBA
 - 65–69 dBA
 - 70–74 dBA
 - 75–79 dBA
 - >80 dBA
- Pagrindo žemėlapis GRPK**

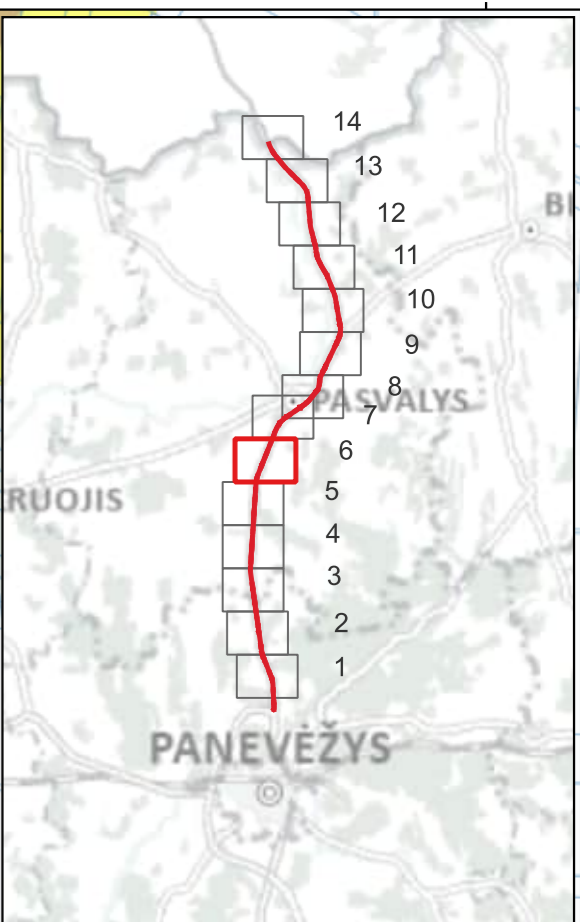
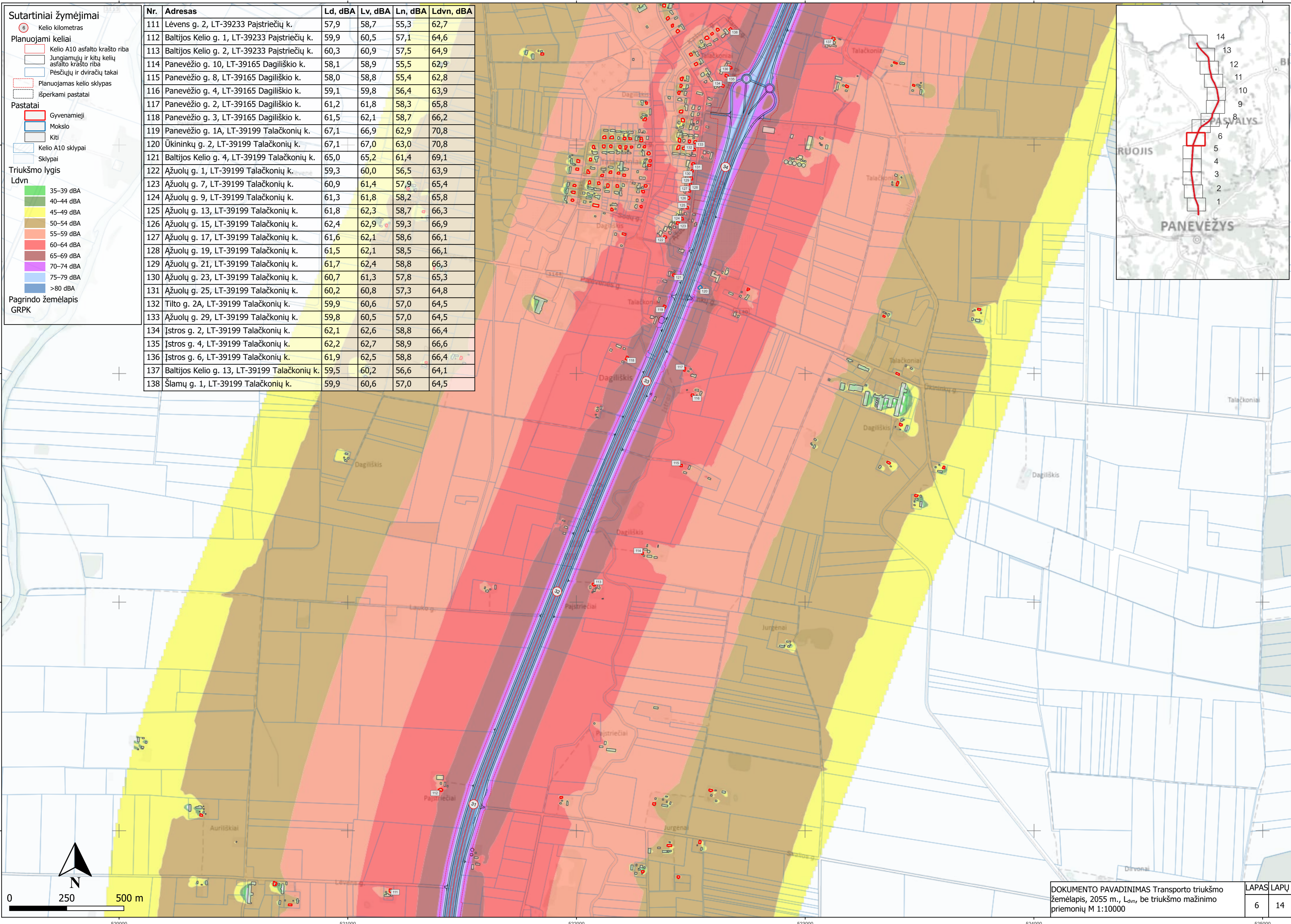
Nr.	Adresas	Ld, dBA	Lv, dBA	Ln, dBA	Ldvn, dBA
97	A. Lipniūno g. 18, LT-39233 Talkonių k.	59,2	59,9	56,5	64,0
98	A. Lipniūno g. 14, LT-39233 Talkonių k.	59,5	60,1	56,7	64,2
99	A. Lipniūno g. 12, LT-39233 Talkonių k.	59,9	60,5	57,1	64,5
100	A. Lipniūno g. 10, LT-39233 Talkonių k.	60,3	60,9	57,5	64,9
101	A. Lipniūno g. 5, LT-39233 Talkonių k.	62,3	62,8	59,2	66,8
102	Baltijos Kelio g. 23, LT-39233 Talkonių k.	67,1	66,9	62,8	70,7
103	Baltijos Kelio g. 13, LT-39233 Talkonių k.	58,6	59,3	55,9	63,3
104	Baltijos Kelio g. 9A, LT-39233 Pajstriečių k.	58,3	58,9	55,5	63,0
105	Baltijos Kelio g. 9B, LT-39233 Pajstriečių k.	62,6	63,0	59,5	67,0
106	Baltijos Kelio g. 9C, LT-39233 Pajstriečių k.	62,6	63,1	59,6	67,1
107	Baltijos Kelio g. 9E, LT-39233 Pajstriečių k.	62,4	62,9	59,4	66,9
108	Baltijos Kelio g. 9F, LT-39233 Pajstriečių k.	63,1	63,5	60,0	67,5
109	Baltijos Kelio g. 5, LT-39233 Pajstriečių k.	64,6	64,7	61,0	68,6
110	Baltijos Kelio g. 3, LT-39233 Pajstriečių k.	62,4	62,7	59,1	66,6



Sutartiniai žymėjimai

- Ⓢ Kelio kilometras
- Planuojami keliai**
 - Kelio A10 asfalto krašto riba
 - Jungiamųjų ir kitų kelių asfalto krašto riba
 - Pėsčiųjų ir dviračių takai
 - Planuojamas kelio sklypas
 - išperkami pastatai
- Pastatai**
 - Gyvenamieji
 - Mokslų
 - Kiti
 - Kelio A10 sklypai
 - Sklypai
- Triukšmo lygis L_{dvn}**
 - 35–39 dBA
 - 40–44 dBA
 - 45–49 dBA
 - 50–54 dBA
 - 55–59 dBA
 - 60–64 dBA
 - 65–69 dBA
 - 70–74 dBA
 - 75–79 dBA
 - >80 dBA
- Pagrindo žemėlapis GRPK**

Nr.	Adresas	Ld, dBA	Lv, dBA	Ln, dBA	Ldvn, dBA
111	Lėvens g. 2, LT-39233 Pajstriečių k.	57,9	58,7	55,3	62,7
112	Baltijos Kelio g. 1, LT-39233 Pajstriečių k.	59,9	60,5	57,1	64,6
113	Baltijos Kelio g. 2, LT-39233 Pajstriečių k.	60,3	60,9	57,5	64,9
114	Panevėžio g. 10, LT-39165 Dagiliškio k.	58,1	58,9	55,5	62,9
115	Panevėžio g. 8, LT-39165 Dagiliškio k.	58,0	58,8	55,4	62,8
116	Panevėžio g. 4, LT-39165 Dagiliškio k.	59,1	59,8	56,4	63,9
117	Panevėžio g. 2, LT-39165 Dagiliškio k.	61,2	61,8	58,3	65,8
118	Panevėžio g. 3, LT-39165 Dagiliškio k.	61,5	62,1	58,7	66,2
119	Panevėžio g. 1A, LT-39199 Talačionių k.	67,1	66,9	62,9	70,8
120	Ūkininkų g. 2, LT-39199 Talačionių k.	67,1	67,0	63,0	70,8
121	Baltijos Kelio g. 4, LT-39199 Talačionių k.	65,0	65,2	61,4	69,1
122	Ažuolų g. 1, LT-39199 Talačionių k.	59,3	60,0	56,5	63,9
123	Ažuolų g. 7, LT-39199 Talačionių k.	60,9	61,4	57,9	65,4
124	Ažuolų g. 9, LT-39199 Talačionių k.	61,3	61,8	58,2	65,8
125	Ažuolų g. 13, LT-39199 Talačionių k.	61,8	62,3	58,7	66,3
126	Ažuolų g. 15, LT-39199 Talačionių k.	62,4	62,9	59,3	66,9
127	Ažuolų g. 17, LT-39199 Talačionių k.	61,6	62,1	58,6	66,1
128	Ažuolų g. 19, LT-39199 Talačionių k.	61,5	62,1	58,5	66,1
129	Ažuolų g. 21, LT-39199 Talačionių k.	61,7	62,4	58,8	66,3
130	Ažuolų g. 23, LT-39199 Talačionių k.	60,7	61,3	57,8	65,3
131	Ažuolų g. 25, LT-39199 Talačionių k.	60,2	60,8	57,3	64,8
132	Tilto g. 2A, LT-39199 Talačionių k.	59,9	60,6	57,0	64,5
133	Ažuolų g. 29, LT-39199 Talačionių k.	59,8	60,5	57,0	64,5
134	Įstros g. 2, LT-39199 Talačionių k.	62,1	62,6	58,8	66,4
135	Įstros g. 4, LT-39199 Talačionių k.	62,2	62,7	58,9	66,6
136	Įstros g. 6, LT-39199 Talačionių k.	61,9	62,5	58,8	66,4
137	Baltijos Kelio g. 13, LT-39199 Talačionių k.	59,5	60,2	56,6	64,1
138	Šlamų g. 1, LT-39199 Talačionių k.	59,9	60,6	57,0	64,5



Sutartiniai žymėjimai

7 Kelio kilometras

Planuojami keliai

- Kelio A10 asfalto krašto riba
- Jungiamųjų ir kitų kelių asfalto krašto riba
- Automobilių stovėjimo aikštelė
- Pėsčiųjų ir dviračių takai
- Planuojamas kelio sklypas
- išperkami pastatai

Pastatai

- Gyvenamieji
- Gydymo
- Mokslų
- Viešbučių
- Kiti
- Administracinės ribos
- Kelio A10 sklypai
- Sklypai
- Geležinkeliai

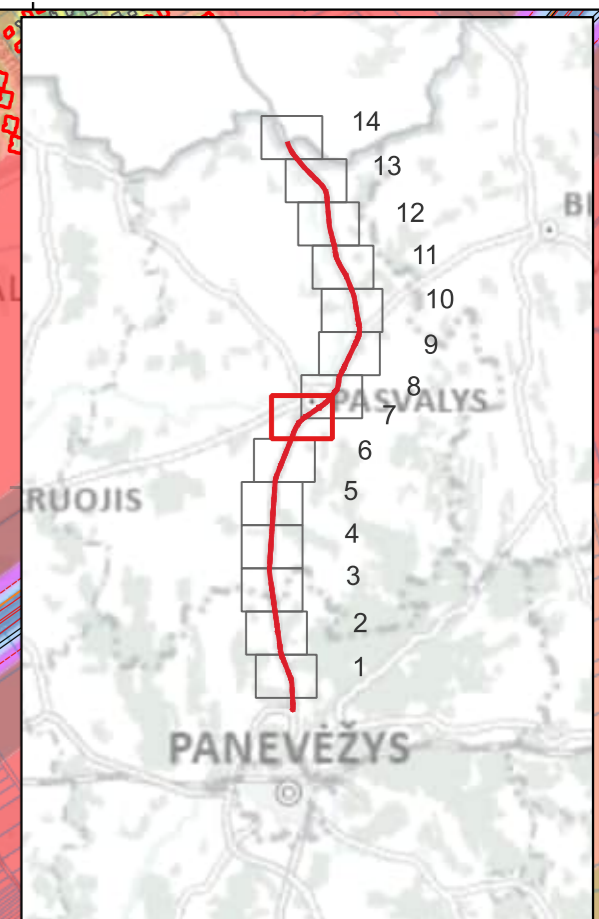
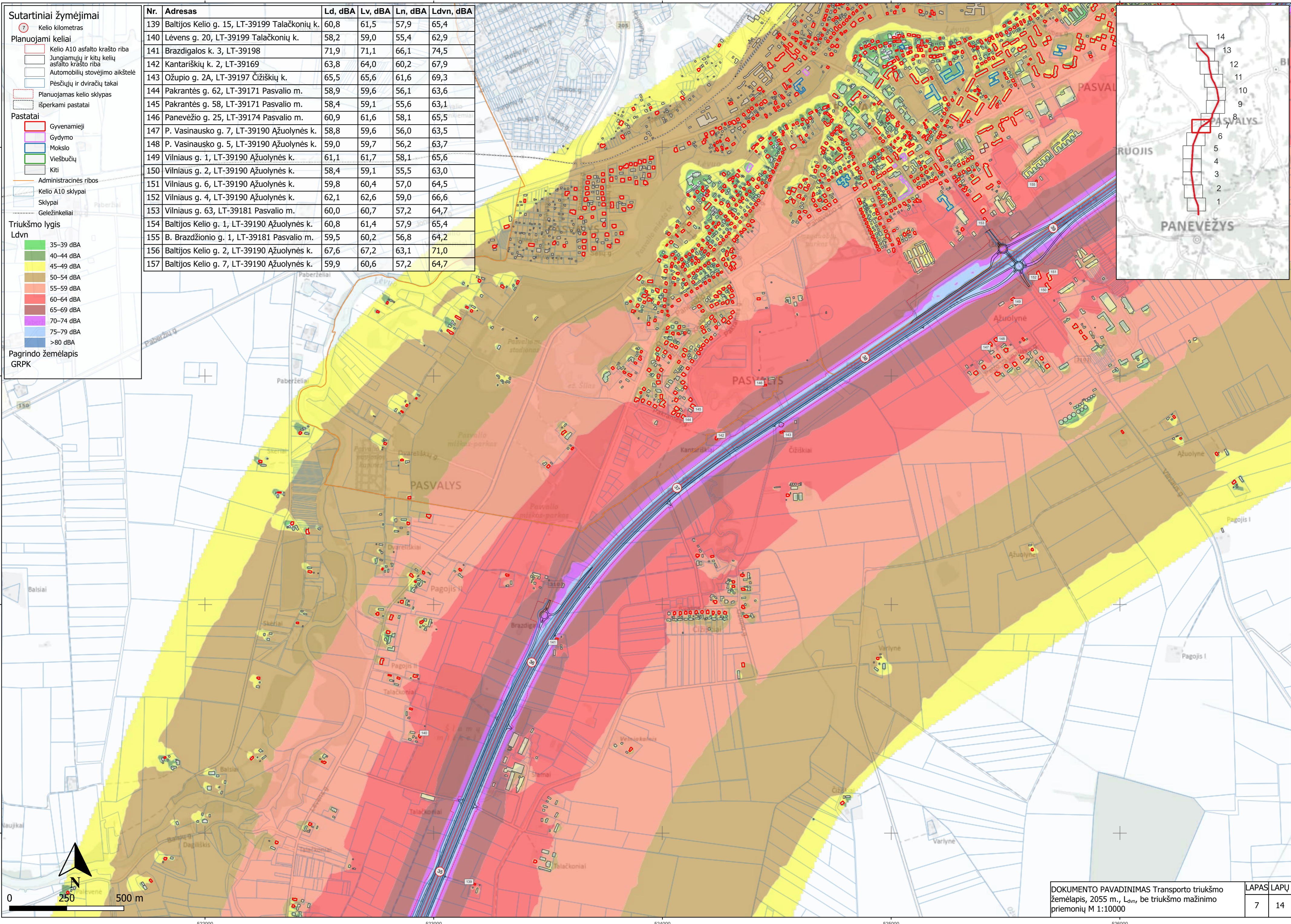
Triukšmo lygis

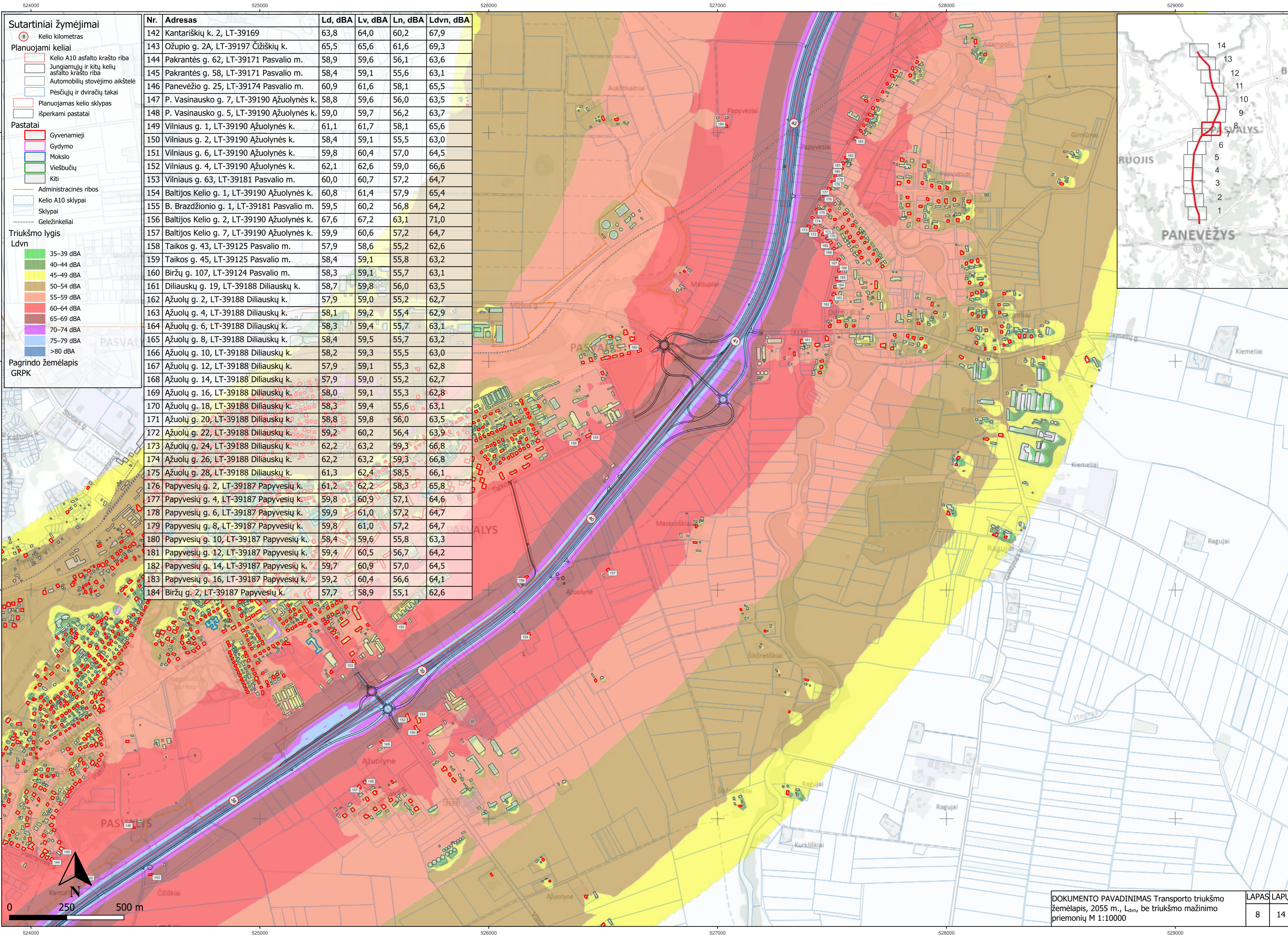
Ldvn

- 35–39 dBA
- 40–44 dBA
- 45–49 dBA
- 50–54 dBA
- 55–59 dBA
- 60–64 dBA
- 65–69 dBA
- 70–74 dBA
- 75–79 dBA
- >80 dBA

Pagrindo žemėlapis GRPK

Nr.	Adresas	Ld, dBA	Lv, dBA	Ln, dBA	Ldvn, dBA
139	Baltijos Kelio g. 15, LT-39199 Talačionių k.	60,8	61,5	57,9	65,4
140	Lėvens g. 20, LT-39199 Talačionių k.	58,2	59,0	55,4	62,9
141	Brazdigos k. 3, LT-39198	71,9	71,1	66,1	74,5
142	Kantariškių k. 2, LT-39169	63,8	64,0	60,2	67,9
143	Ožupio g. 2A, LT-39197 Čižiškių k.	65,5	65,6	61,6	69,3
144	Pakrantės g. 62, LT-39171 Pasvalio m.	58,9	59,6	56,1	63,6
145	Pakrantės g. 58, LT-39171 Pasvalio m.	58,4	59,1	55,6	63,1
146	Panevėžio g. 25, LT-39174 Pasvalio m.	60,9	61,6	58,1	65,5
147	P. Vasinausko g. 7, LT-39190 Ažuolynės k.	58,8	59,6	56,0	63,5
148	P. Vasinausko g. 5, LT-39190 Ažuolynės k.	59,0	59,7	56,2	63,7
149	Vilniaus g. 1, LT-39190 Ažuolynės k.	61,1	61,7	58,1	65,6
150	Vilniaus g. 2, LT-39190 Ažuolynės k.	58,4	59,1	55,5	63,0
151	Vilniaus g. 6, LT-39190 Ažuolynės k.	59,8	60,4	57,0	64,5
152	Vilniaus g. 4, LT-39190 Ažuolynės k.	62,1	62,6	59,0	66,6
153	Vilniaus g. 63, LT-39181 Pasvalio m.	60,0	60,7	57,2	64,7
154	Baltijos Kelio g. 1, LT-39190 Ažuolynės k.	60,8	61,4	57,9	65,4
155	B. Brazdžio g. 1, LT-39181 Pasvalio m.	59,5	60,2	56,8	64,2
156	Baltijos Kelio g. 2, LT-39190 Ažuolynės k.	67,6	67,2	63,1	71,0
157	Baltijos Kelio g. 7, LT-39190 Ažuolynės k.	59,9	60,6	57,2	64,7

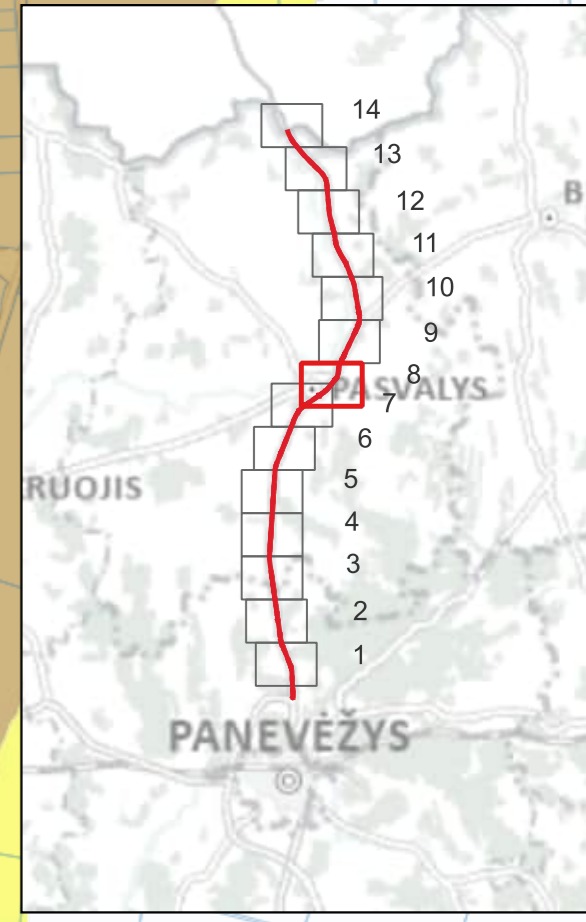


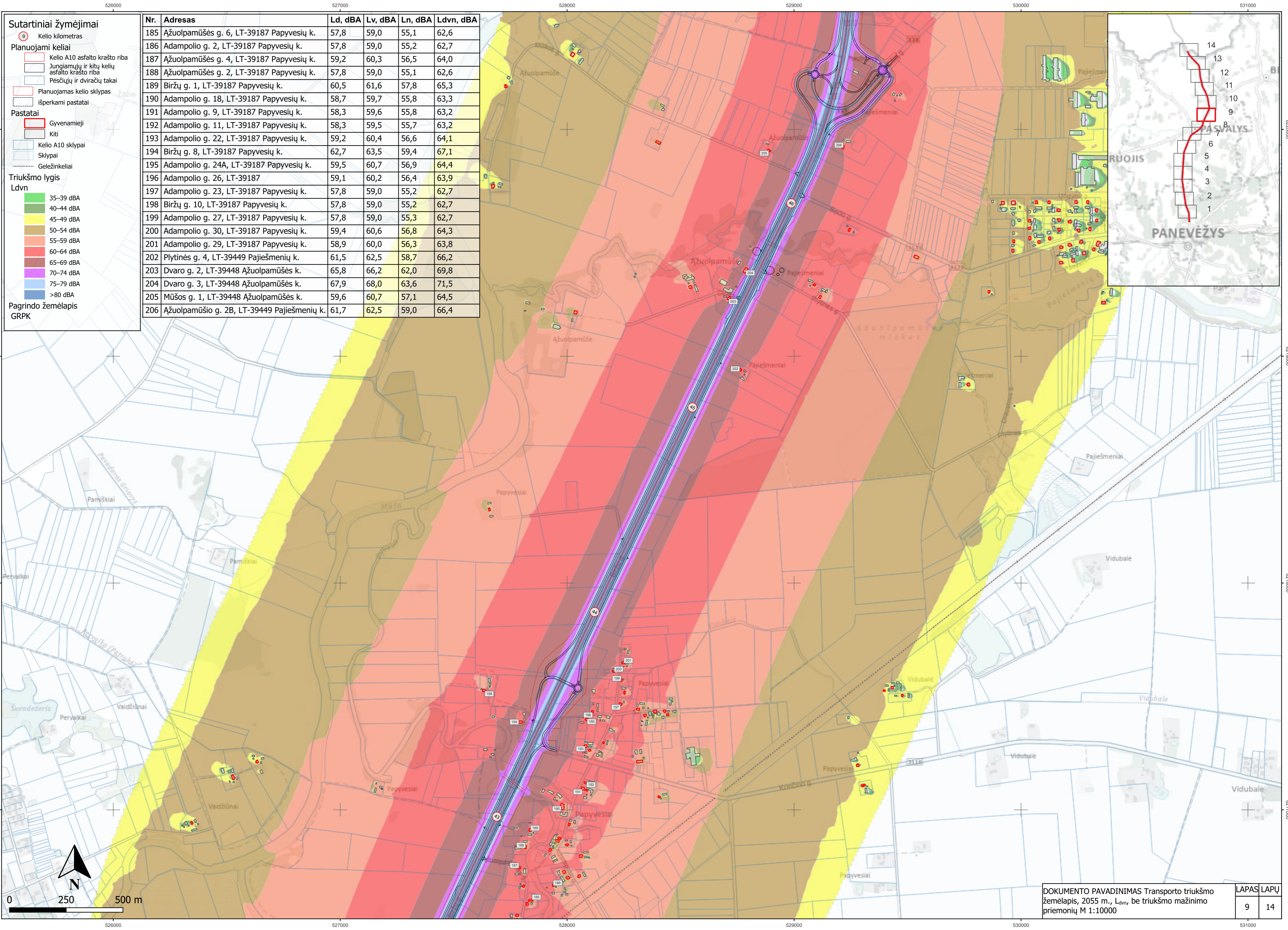


Sutartiniai žymėjimai

- ⊙ Kelio kilometras
- Planuojami keliai**
 - Kelio A10 asfalto krašto riba
 - Jungiamųjų ir kitų kelių asfalto krašto riba
 - Automobilių stovėjimo aikštelė
 - Pėsčiųjų ir dviračių takai
 - Planuojamas kelio sklypas
 - išperkami pastatai
- Pastatai**
 - Gyvenamieji
 - Gydymo
 - Mokslų
 - Viešbučių
 - Kiti
- Administracinės ribos**
 - Kelio A10 sklypai
 - Sklypai
 - Geležinkeliai
- Triukšmo lygis Ldvn**
 - 35–39 dBA
 - 40–44 dBA
 - 45–49 dBA
 - 50–54 dBA
 - 55–59 dBA
 - 60–64 dBA
 - 65–69 dBA
 - 70–74 dBA
 - 75–79 dBA
 - >80 dBA
- Pagrindo žemėlapis GRPK**

Nr.	Adresas	Ld, dBA	Lv, dBA	Ln, dBA	Ldvn, dBA
142	Kantariškių k. 2, LT-39169	63,8	64,0	60,2	67,9
143	Ožupio g. 2A, LT-39197 Čižiškių k.	65,5	65,6	61,6	69,3
144	Pakrantės g. 62, LT-39171 Pasvalio m.	58,9	59,6	56,1	63,6
145	Pakrantės g. 58, LT-39171 Pasvalio m.	58,4	59,1	55,6	63,1
146	Panevėžio g. 25, LT-39174 Pasvalio m.	60,9	61,6	58,1	65,5
147	P. Vasinausko g. 7, LT-39190 Ažuolynės k.	58,8	59,6	56,0	63,5
148	P. Vasinausko g. 5, LT-39190 Ažuolynės k.	59,0	59,7	56,2	63,7
149	Vilniaus g. 1, LT-39190 Ažuolynės k.	61,1	61,7	58,1	65,6
150	Vilniaus g. 2, LT-39190 Ažuolynės k.	58,4	59,1	55,5	63,0
151	Vilniaus g. 6, LT-39190 Ažuolynės k.	59,8	60,4	57,0	64,5
152	Vilniaus g. 4, LT-39190 Ažuolynės k.	62,1	62,6	59,0	66,6
153	Vilniaus g. 63, LT-39181 Pasvalio m.	60,0	60,7	57,2	64,7
154	Baltijos Kelio g. 1, LT-39190 Ažuolynės k.	60,8	61,4	57,9	65,4
155	B. Brazdžionio g. 1, LT-39181 Pasvalio m.	59,5	60,2	56,8	64,2
156	Baltijos Kelio g. 2, LT-39190 Ažuolynės k.	67,6	67,2	63,1	71,0
157	Baltijos Kelio g. 7, LT-39190 Ažuolynės k.	59,9	60,6	57,2	64,7
158	Taikos g. 43, LT-39125 Pasvalio m.	57,9	58,6	55,2	62,6
159	Taikos g. 45, LT-39125 Pasvalio m.	58,4	59,1	55,8	63,2
160	Biržų g. 107, LT-39124 Pasvalio m.	58,3	59,1	55,7	63,1
161	Diliauskų g. 19, LT-39188 Diliauskų k.	58,7	59,8	56,0	63,5
162	Ažuolų g. 2, LT-39188 Diliauskų k.	57,9	59,0	55,2	62,7
163	Ažuolų g. 4, LT-39188 Diliauskų k.	58,1	59,2	55,4	62,9
164	Ažuolų g. 6, LT-39188 Diliauskų k.	58,3	59,4	55,7	63,1
165	Ažuolų g. 8, LT-39188 Diliauskų k.	58,4	59,5	55,7	63,2
166	Ažuolų g. 10, LT-39188 Diliauskų k.	58,2	59,3	55,5	63,0
167	Ažuolų g. 12, LT-39188 Diliauskų k.	57,9	59,1	55,3	62,8
168	Ažuolų g. 14, LT-39188 Diliauskų k.	57,9	59,0	55,2	62,7
169	Ažuolų g. 16, LT-39188 Diliauskų k.	58,0	59,1	55,3	62,8
170	Ažuolų g. 18, LT-39188 Diliauskų k.	58,3	59,4	55,6	63,1
171	Ažuolų g. 20, LT-39188 Diliauskų k.	58,8	59,8	56,0	63,5
172	Ažuolų g. 22, LT-39188 Diliauskų k.	59,2	60,2	56,4	63,9
173	Ažuolų g. 24, LT-39188 Diliauskų k.	62,2	63,2	59,3	66,8
174	Ažuolų g. 26, LT-39188 Diliauskų k.	62,2	63,2	59,3	66,8
175	Ažuolų g. 28, LT-39188 Diliauskų k.	61,3	62,4	58,5	66,1
176	Papyvesių g. 2, LT-39187 Papyvesių k.	61,2	62,2	58,3	65,8
177	Papyvesių g. 4, LT-39187 Papyvesių k.	59,8	60,9	57,1	64,6
178	Papyvesių g. 6, LT-39187 Papyvesių k.	59,9	61,0	57,2	64,7
179	Papyvesių g. 8, LT-39187 Papyvesių k.	59,8	61,0	57,2	64,7
180	Papyvesių g. 10, LT-39187 Papyvesių k.	58,4	59,6	55,8	63,3
181	Papyvesių g. 12, LT-39187 Papyvesių k.	59,4	60,5	56,7	64,2
182	Papyvesių g. 14, LT-39187 Papyvesių k.	59,7	60,9	57,0	64,5
183	Papyvesių g. 16, LT-39187 Papyvesių k.	59,2	60,4	56,6	64,1
184	Biržų g. 2, LT-39187 Papyvesių k.	57,7	58,9	55,1	62,6





Sutartiniai žymėjimai

9 Kelio kilometras

Planuojami keliai

- Kelio A10 asfalto krašto riba
- Jungiamųjų ir kitų kelių asfalto krašto riba
- Pėsčiųjų ir dviračių takai
- Planuojamas kelio sklypas
- išperkami pastatai

Pastatai

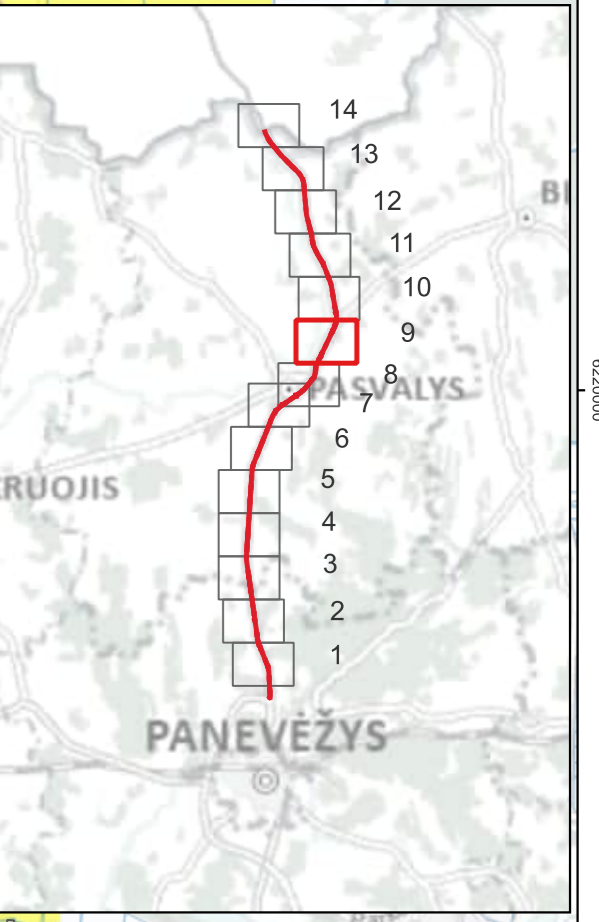
- Gyvenamieji
- Kiti
- Kelio A10 sklypai
- Sklypai
- Geležinkeliai

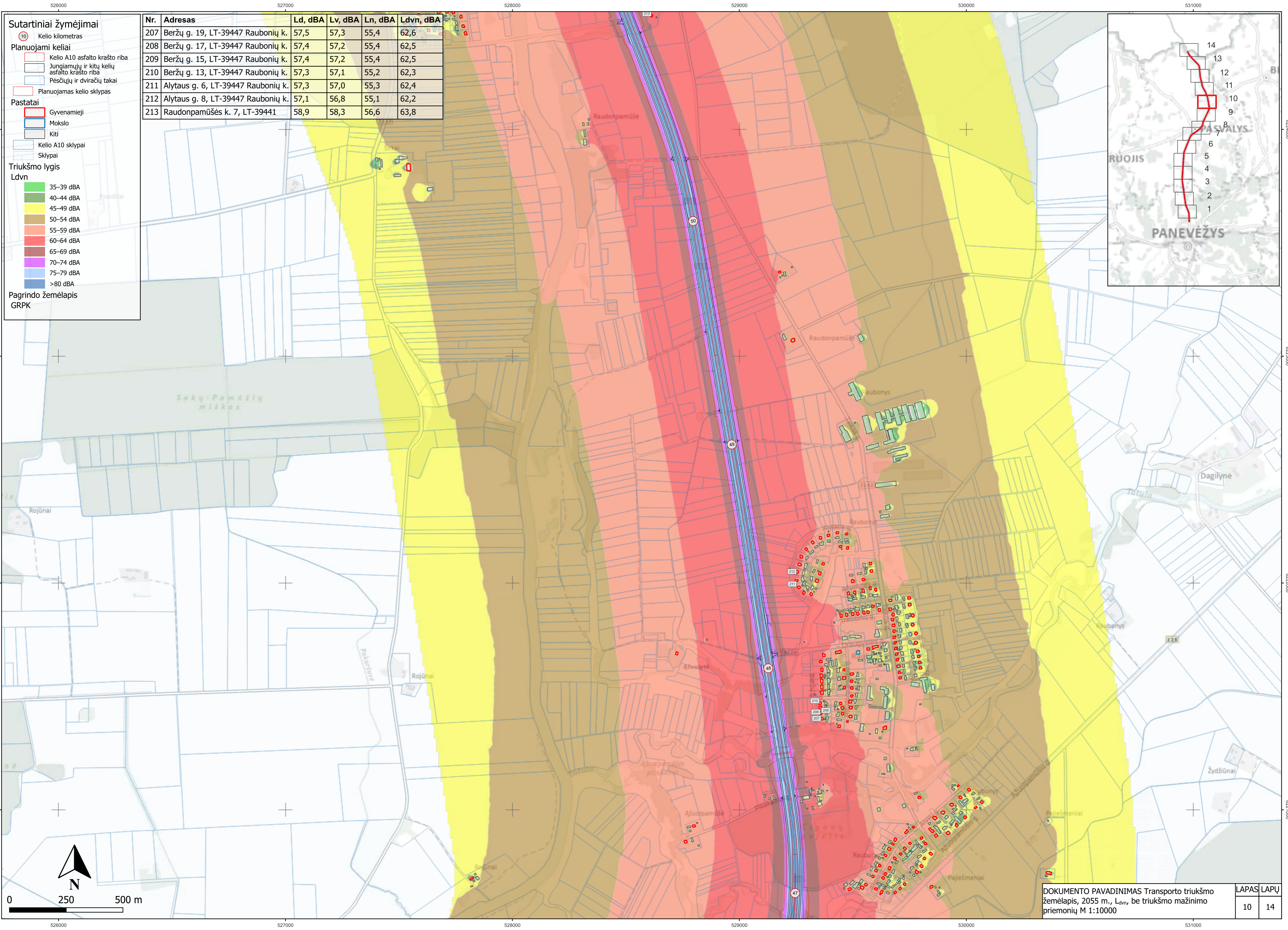
Triukšmo lygis Ldvn

- 35-39 dBA
- 40-44 dBA
- 45-49 dBA
- 50-54 dBA
- 55-59 dBA
- 60-64 dBA
- 65-69 dBA
- 70-74 dBA
- 75-79 dBA
- >80 dBA

Pagrindo žemėlapis GRPK

Nr.	Adresas	Ld, dBA	Lv, dBA	Ln, dBA	Ldvn, dBA
185	Ažuolpamūšės g. 6, LT-39187 Papyvesių k.	57,8	59,0	55,1	62,6
186	Adampolio g. 2, LT-39187 Papyvesių k.	57,8	59,0	55,2	62,7
187	Ažuolpamūšės g. 4, LT-39187 Papyvesių k.	59,2	60,3	56,5	64,0
188	Ažuolpamūšės g. 2, LT-39187 Papyvesių k.	57,8	59,0	55,1	62,6
189	Biržų g. 1, LT-39187 Papyvesių k.	60,5	61,6	57,8	65,3
190	Adampolio g. 18, LT-39187 Papyvesių k.	58,7	59,7	55,8	63,3
191	Adampolio g. 9, LT-39187 Papyvesių k.	58,3	59,6	55,8	63,2
192	Adampolio g. 11, LT-39187 Papyvesių k.	58,3	59,5	55,7	63,2
193	Adampolio g. 22, LT-39187 Papyvesių k.	59,2	60,4	56,6	64,1
194	Biržų g. 8, LT-39187 Papyvesių k.	62,7	63,5	59,4	67,1
195	Adampolio g. 24A, LT-39187 Papyvesių k.	59,5	60,7	56,9	64,4
196	Adampolio g. 26, LT-39187	59,1	60,2	56,4	63,9
197	Adampolio g. 23, LT-39187 Papyvesių k.	57,8	59,0	55,2	62,7
198	Biržų g. 10, LT-39187 Papyvesių k.	57,8	59,0	55,2	62,7
199	Adampolio g. 27, LT-39187 Papyvesių k.	57,8	59,0	55,3	62,7
200	Adampolio g. 30, LT-39187 Papyvesių k.	59,4	60,6	56,8	64,3
201	Adampolio g. 29, LT-39187 Papyvesių k.	58,9	60,0	56,3	63,8
202	Plytinės g. 4, LT-39449 Pajiešmenių k.	61,5	62,5	58,7	66,2
203	Dvaro g. 2, LT-39448 Ažuolpamūšės k.	65,8	66,2	62,0	69,8
204	Dvaro g. 3, LT-39448 Ažuolpamūšės k.	67,9	68,0	63,6	71,5
205	Mūšos g. 1, LT-39448 Ažuolpamūšės k.	59,6	60,7	57,1	64,5
206	Ažuolpamūšio g. 2B, LT-39449 Pajiešmenių k.	61,7	62,5	59,0	66,4





Sutartiniai žymėjimai

- 10 Kelio kilometras

Planuojami keliai

- Kelio A10 asfalto krašto riba
- Jungiamųjų ir kitų kelių asfalto krašto riba
- Pėsčiųjų ir dviračių takai
- Planuojamas kelio sklypas

Pastatai

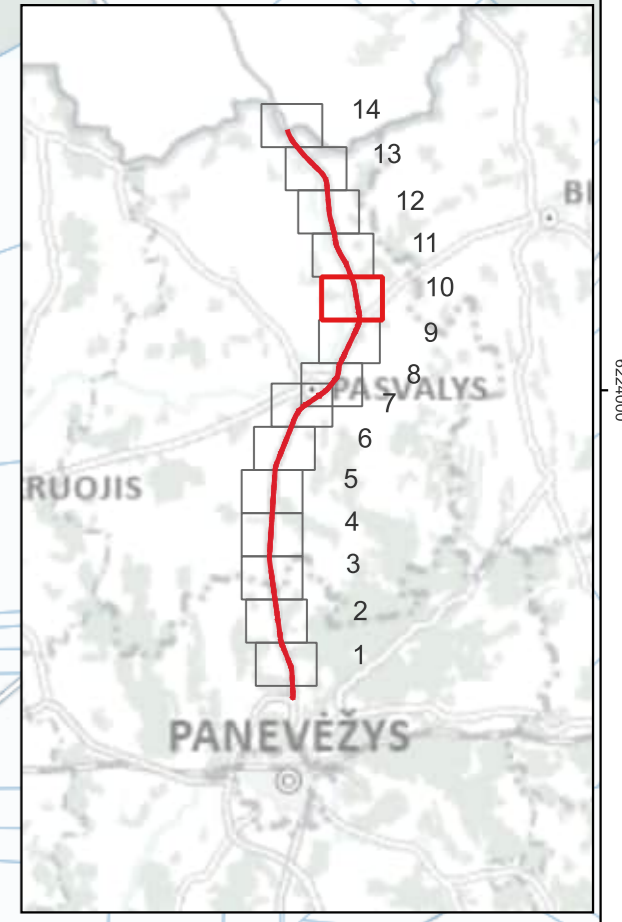
- Gyvenamieji
- Mokslai
- Kiti
- Kelio A10 sklypai
- Sklypai

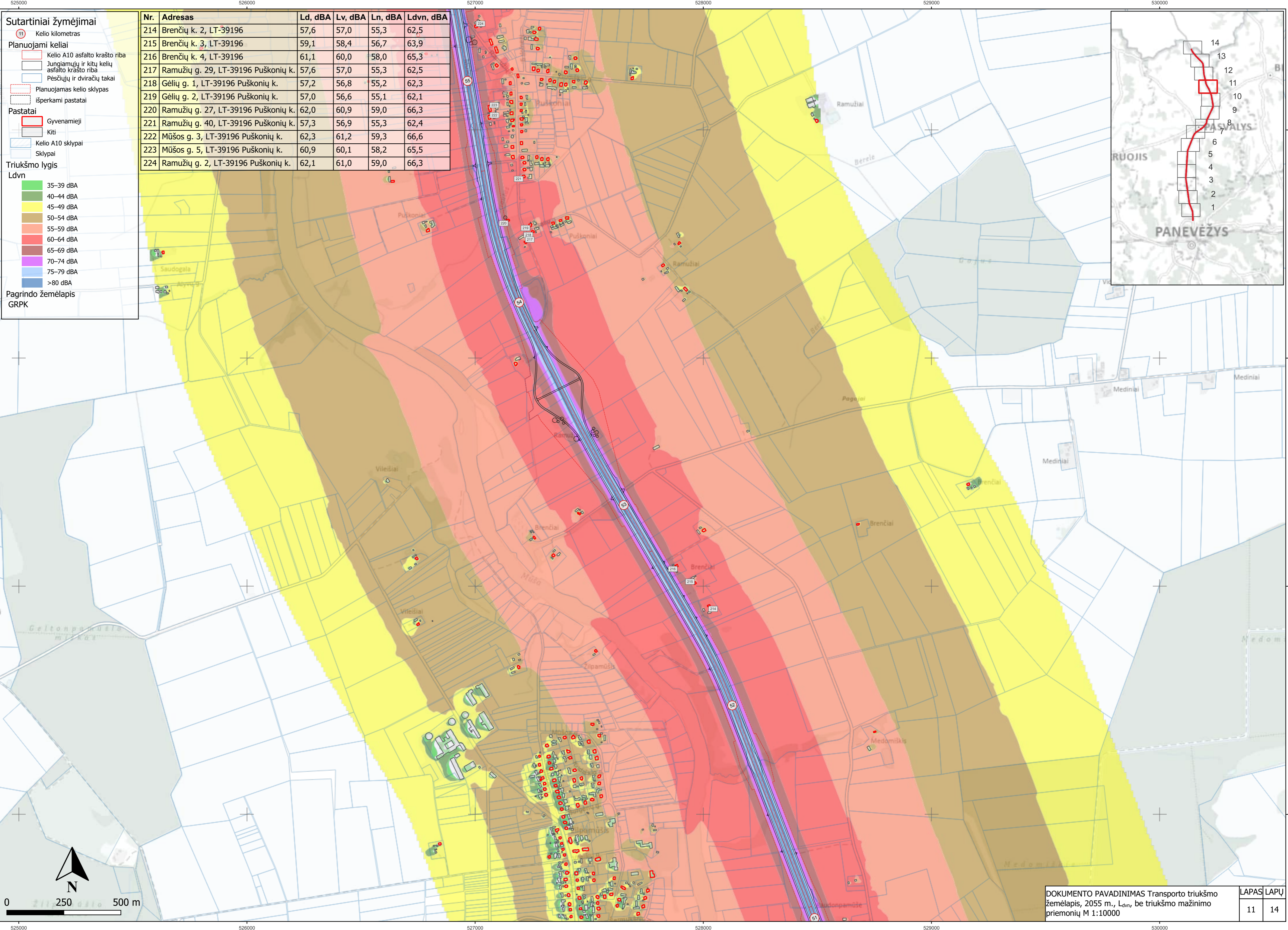
Triukšmo lygis L_{dvn}

- 35–39 dBA
- 40–44 dBA
- 45–49 dBA
- 50–54 dBA
- 55–59 dBA
- 60–64 dBA
- 65–69 dBA
- 70–74 dBA
- 75–79 dBA
- >80 dBA

Pagrindo žemėlapis GRPK

Nr.	Adresas	Ld, dBA	Lv, dBA	Ln, dBA	L _{dvn} , dBA
207	Beržų g. 19, LT-39447 Raubonių k.	57,5	57,3	55,4	62,6
208	Beržų g. 17, LT-39447 Raubonių k.	57,4	57,2	55,4	62,5
209	Beržų g. 15, LT-39447 Raubonių k.	57,4	57,2	55,4	62,5
210	Beržų g. 13, LT-39447 Raubonių k.	57,3	57,1	55,2	62,3
211	Alytaus g. 6, LT-39447 Raubonių k.	57,3	57,0	55,3	62,4
212	Alytaus g. 8, LT-39447 Raubonių k.	57,1	56,8	55,1	62,2
213	Raudonpamūšės k. 7, LT-39441	58,9	58,3	56,6	63,8





Sutartiniai žymėjimai

- 11 Kelio kilometras

Planuojami keliai

- Kelio A10 asfalto krašto riba
- Jungiamųjų ir kitų kelių asfalto krašto riba
- Pėsčiųjų ir dviračių takai
- Planuojamas kelio sklypas
- išperkami pastatai

Pastatai

- Gyvenamieji
- Kiti
- Kelio A10 sklypai
- Sklypai

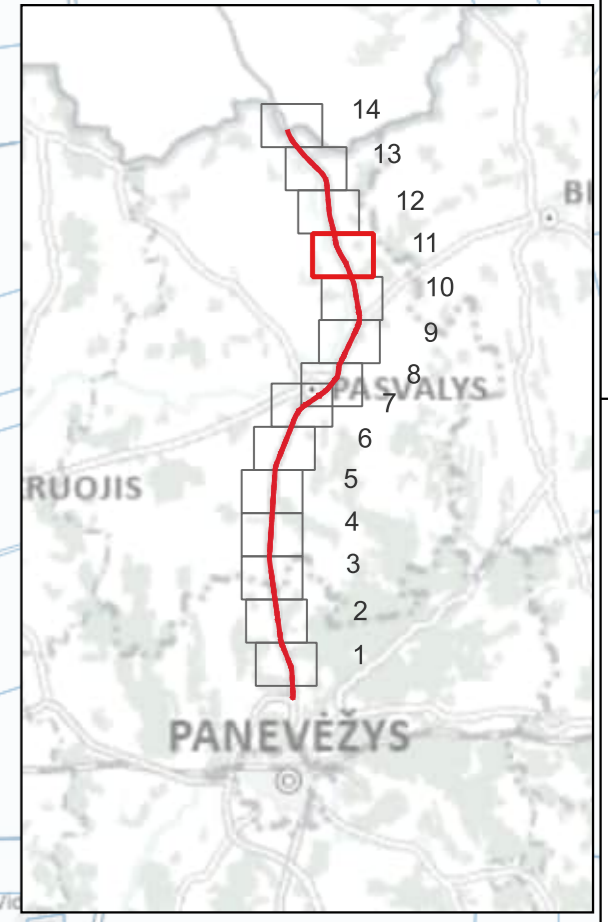
Triukšmo lygis

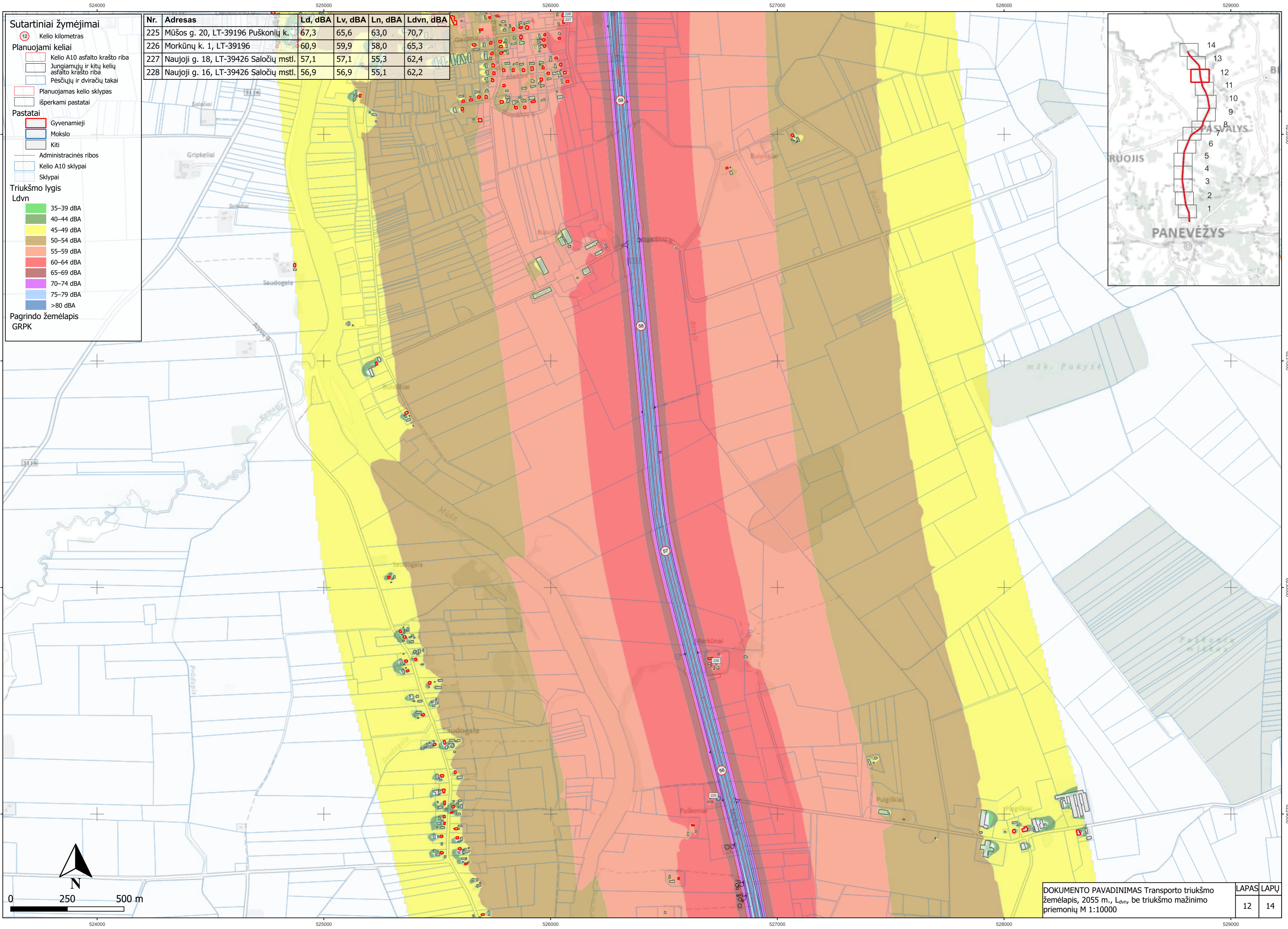
Ldvn

- 35–39 dBA
- 40–44 dBA
- 45–49 dBA
- 50–54 dBA
- 55–59 dBA
- 60–64 dBA
- 65–69 dBA
- 70–74 dBA
- 75–79 dBA
- >80 dBA

Pagrindo žemėlapis GRPK

Nr.	Adresas	Ld, dBA	Lv, dBA	Ln, dBA	Ldvn, dBA
214	Brenčių k. 2, LT-39196	57,6	57,0	55,3	62,5
215	Brenčių k. 3, LT-39196	59,1	58,4	56,7	63,9
216	Brenčių k. 4, LT-39196	61,1	60,0	58,0	65,3
217	Ramužių g. 29, LT-39196 Puškonių k.	57,6	57,0	55,3	62,5
218	Gėlių g. 1, LT-39196 Puškonių k.	57,2	56,8	55,2	62,3
219	Gėlių g. 2, LT-39196 Puškonių k.	57,0	56,6	55,1	62,1
220	Ramužių g. 27, LT-39196 Puškonių k.	62,0	60,9	59,0	66,3
221	Ramužių g. 40, LT-39196 Puškonių k.	57,3	56,9	55,3	62,4
222	Mūšos g. 3, LT-39196 Puškonių k.	62,3	61,2	59,3	66,6
223	Mūšos g. 5, LT-39196 Puškonių k.	60,9	60,1	58,2	65,5
224	Ramužių g. 2, LT-39196 Puškonių k.	62,1	61,0	59,0	66,3

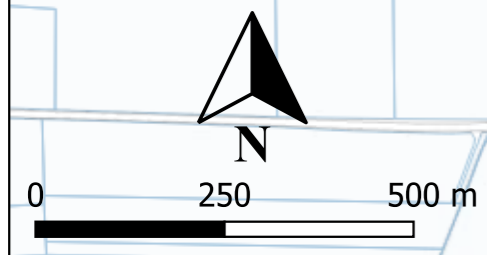
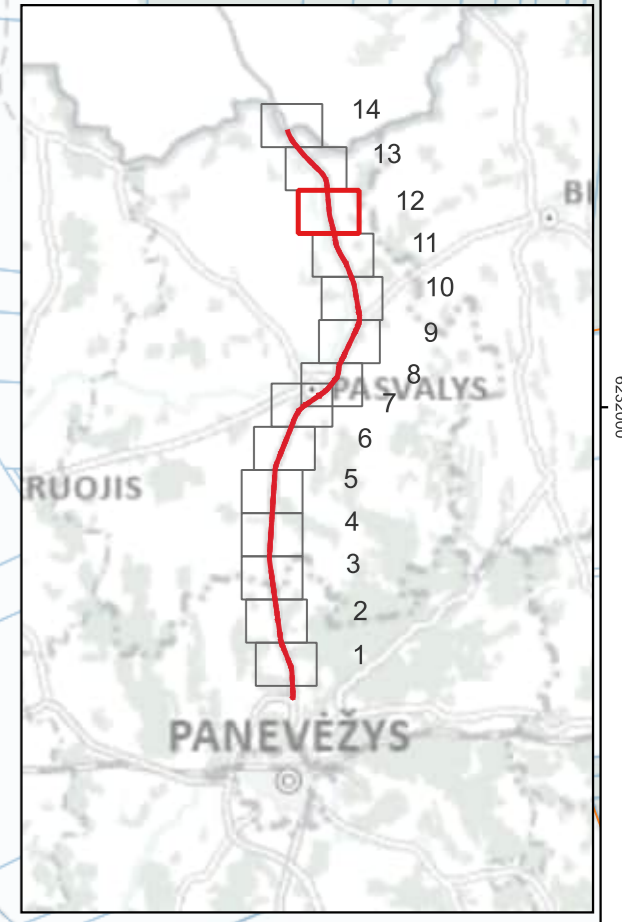




Sutartiniai žymėjimai

- 12 Kelio kilometras
- Planuojami keliai
 - Kelio A10 asfalto krašto riba
 - Jungiamųjų ir kitų kelių asfalto krašto riba
 - Pėsčiųjų ir dviračių takai
- Planuojamas kelio skyrupas
- išperkami pastatai
- Pastatai
 - Gyvenamieji
 - Mokslų
 - Kiti
- Administracinės ribos
- Kelio A10 skyrupai
- Sklypai
- Triukšmo lygis L_{dvn}
 - 35–39 dBA
 - 40–44 dBA
 - 45–49 dBA
 - 50–54 dBA
 - 55–59 dBA
 - 60–64 dBA
 - 65–69 dBA
 - 70–74 dBA
 - 75–79 dBA
 - >80 dBA
- Pagrindo žemėlapis GRPK

Nr.	Adresas	Ld, dBA	Lv, dBA	Ln, dBA	Ldvn, dBA
225	Mūšos g. 20, LT-39196 Puškonių k.	67,3	65,6	63,0	70,7
226	Morkūnų k. 1, LT-39196	60,9	59,9	58,0	65,3
227	Naujoji g. 18, LT-39426 Saločių mstl.	57,1	57,1	55,3	62,4
228	Naujoji g. 16, LT-39426 Saločių mstl.	56,9	56,9	55,1	62,2



Sutartiniai žymėjimai

13 Kelio kilometras

Planuojami keliai

- Kelio A10 asfalto krašto riba
- Jungiamųjų ir kitų kelių asfalto krašto riba
- Pėsčiųjų ir dviračių takai
- Planuojamas kelio sklypas
- išperkami pastatai

Pastatai

- Gyvenamieji
- Gydymo
- Mokslų
- Kiti
- Kelio A10 sklypai
- Sklypai

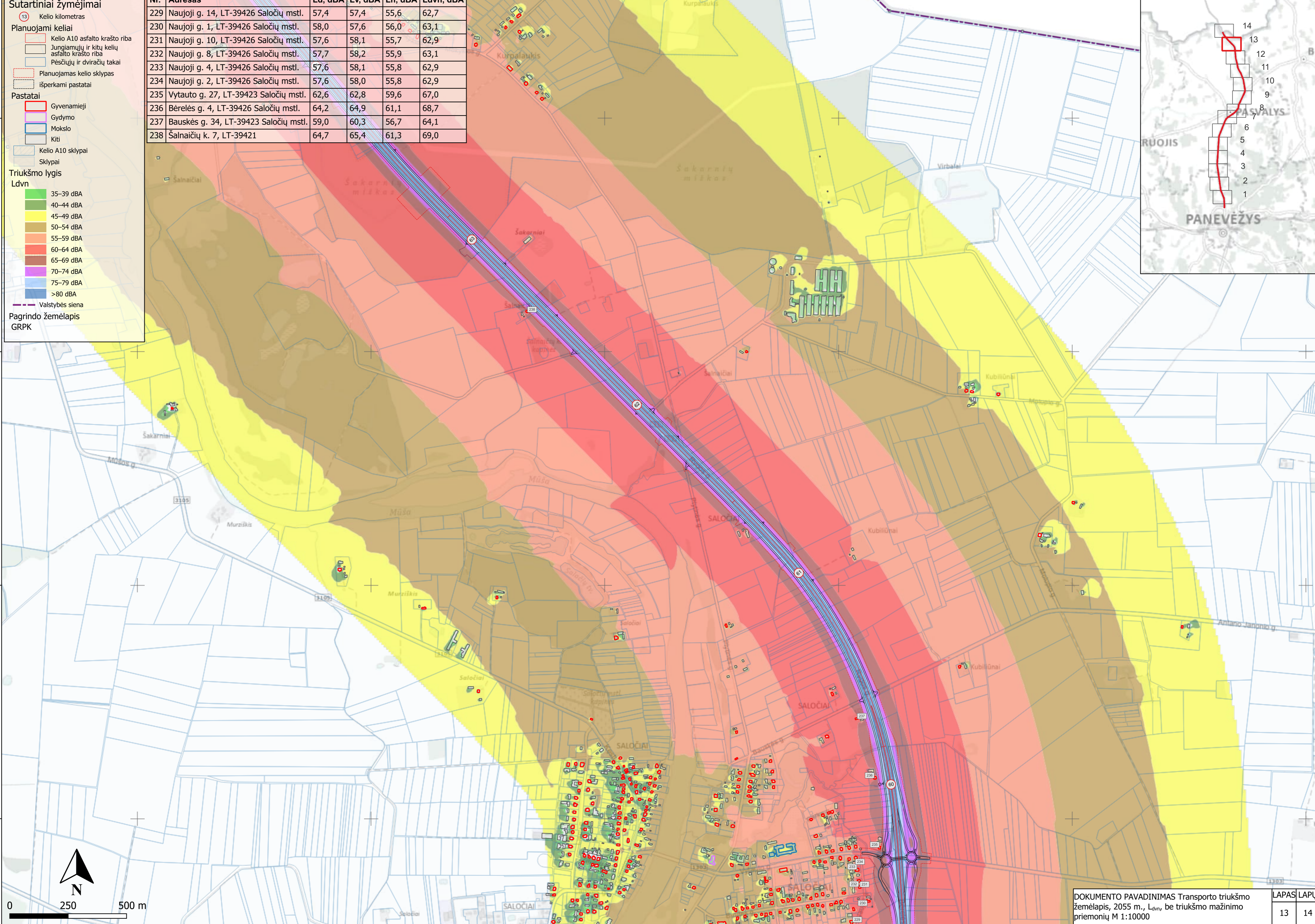
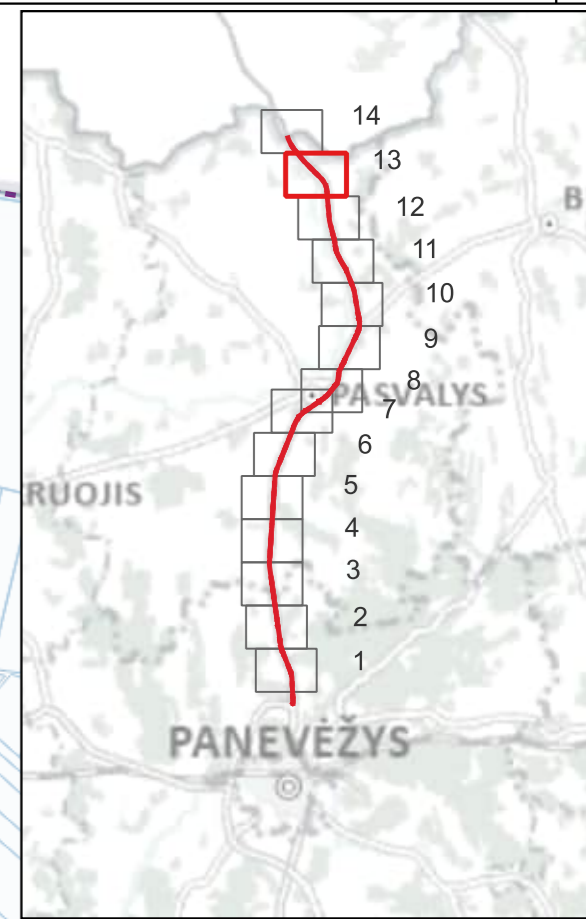
Triukšmo lygis Ldvn

- 35–39 dBA
- 40–44 dBA
- 45–49 dBA
- 50–54 dBA
- 55–59 dBA
- 60–64 dBA
- 65–69 dBA
- 70–74 dBA
- 75–79 dBA
- >80 dBA

Valstybės siena

Pagrindo žemėlapis GRPK

Nr.	Adresas	Ld, dBA	Lv, dBA	Ln, dBA	Ldvn, dBA
229	Naujoji g. 14, LT-39426 Saločių mstl.	57,4	57,4	55,6	62,7
230	Naujoji g. 1, LT-39426 Saločių mstl.	58,0	57,6	56,0	63,1
231	Naujoji g. 10, LT-39426 Saločių mstl.	57,6	58,1	55,7	62,9
232	Naujoji g. 8, LT-39426 Saločių mstl.	57,7	58,2	55,9	63,1
233	Naujoji g. 4, LT-39426 Saločių mstl.	57,6	58,1	55,8	62,9
234	Naujoji g. 2, LT-39426 Saločių mstl.	57,6	58,0	55,8	62,9
235	Vytauto g. 27, LT-39423 Saločių mstl.	62,6	62,8	59,6	67,0
236	Bėrelės g. 4, LT-39426 Saločių mstl.	64,2	64,9	61,1	68,7
237	Bauskės g. 34, LT-39423 Saločių mstl.	59,0	60,3	56,7	64,1
238	Šalnaičių k. 7, LT-39421	64,7	65,4	61,3	69,0



Sutartiniai žymėjimai

14 Kelio kilometras

Planuojami keliai

- Kelio A10 asfalto krašto riba
- Jungiamųjų ir kitų kelių asfalto krašto riba
- Automobilių stovėjimo aikštelė
- Pėsčiųjų ir dviračių takai
- Planuojamas kelio sklypas
- išperkami pastatai

Pastatai

- Gyvenamieji
- Kiti
- Kelio A10 sklypai
- Sklypai
- „Rail Baltica“ geležinkelio linija

Triukšmo lygis

Ldvn

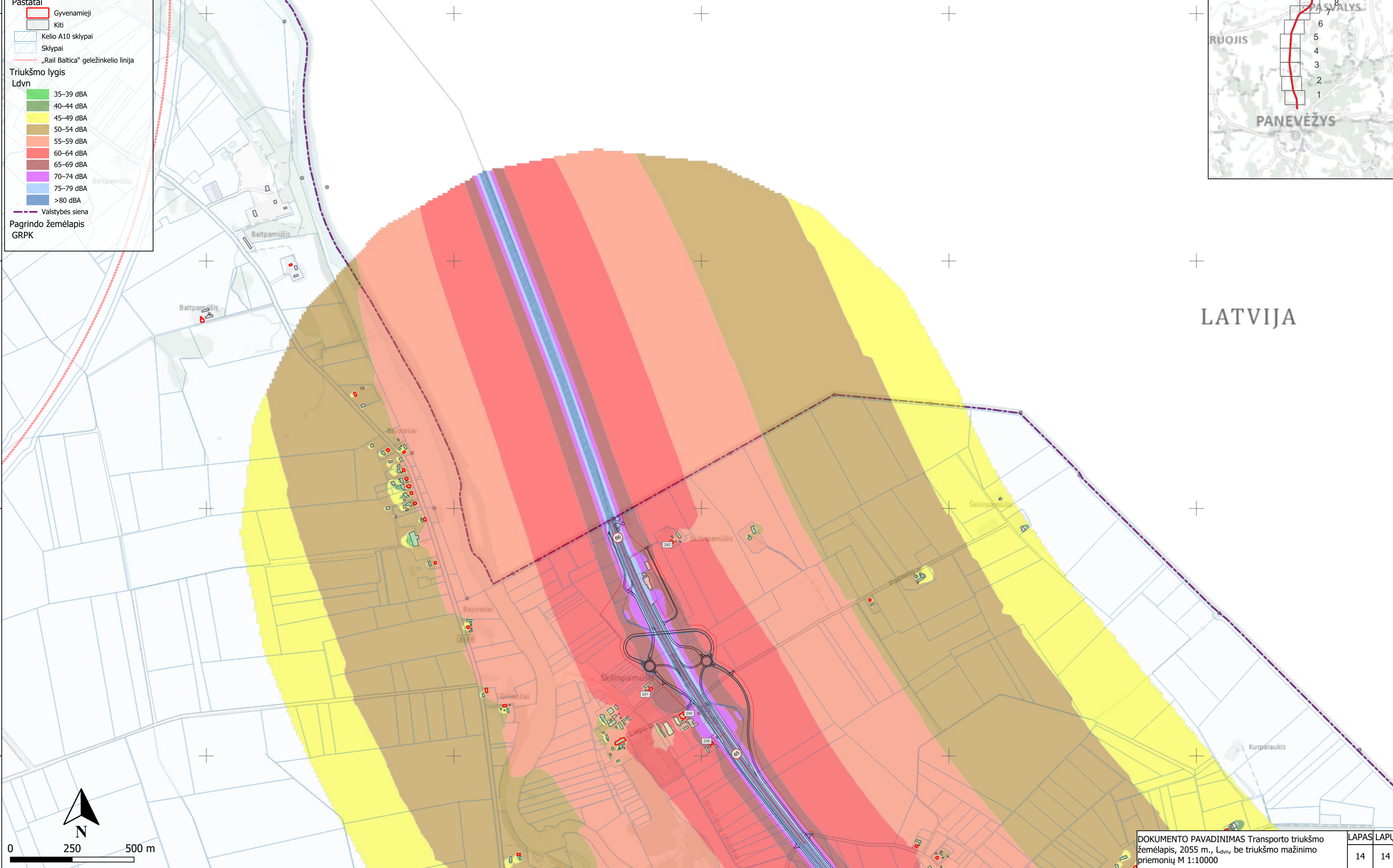
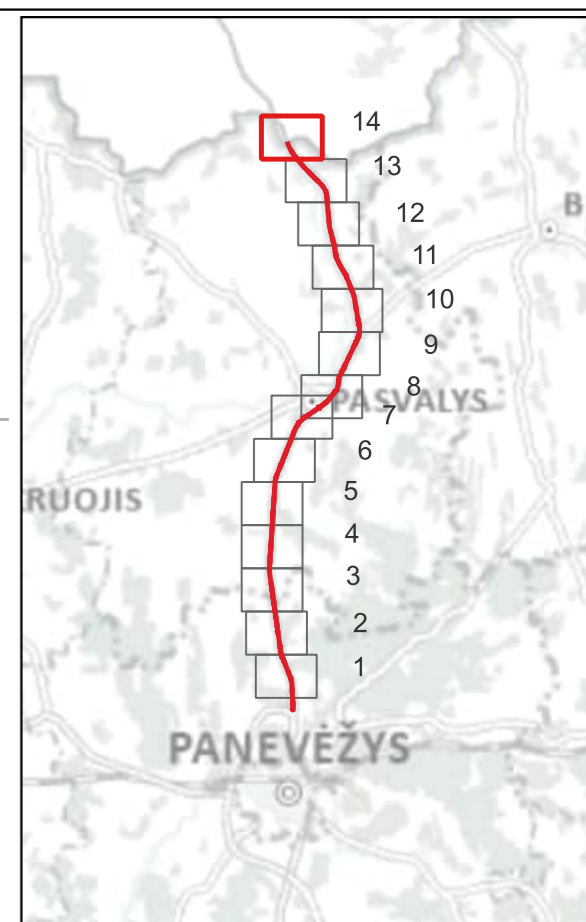
- 35–39 dBA
- 40–44 dBA
- 45–49 dBA
- 50–54 dBA
- 55–59 dBA
- 60–64 dBA
- 65–69 dBA
- 70–74 dBA
- 75–79 dBA
- >80 dBA

Valstybės siena

Pagrindo žemėlapis GRPK

Nr.	Adresas	Ld, dBA	Lv, dBA	Ln, dBA	Ldvn, dBA
239	Liepų g. 2, LT-39421 Škilinпамūšio k.	64,6	65,4	61,5	69,1
240	Liepų g. 6, LT-39421 Škilinпамūšio k.	62,8	63,6	59,8	67,4
241	Liepų g. 1, LT-39421 Škilinпамūšio k.	60,0	61,5	58,1	65,4
242	Pasienio g. 4, LT-39421 Škilinпамūšio k.	56,9	58,5	55,2	62,5

LATVIJA



LATVIJA