

**Sutartiniai žymėjimai**

**Planuojami keliai**

- Kelio A8 asfalto krašto riba
- Jungiamųjų ir kitų kelių asfalto krašto riba
- Pėsčiųjų ir dviračių takai
- Autobusų sustojimas
- Kelio kilometras
- Žemės išpirkimo riba
- Išperkami pastatai
- Planuojamos triukšmo užtvartos

**Pastatai**

- Gyvenamieji
- Galimai gyvenami
- Kiti
- Sklypai

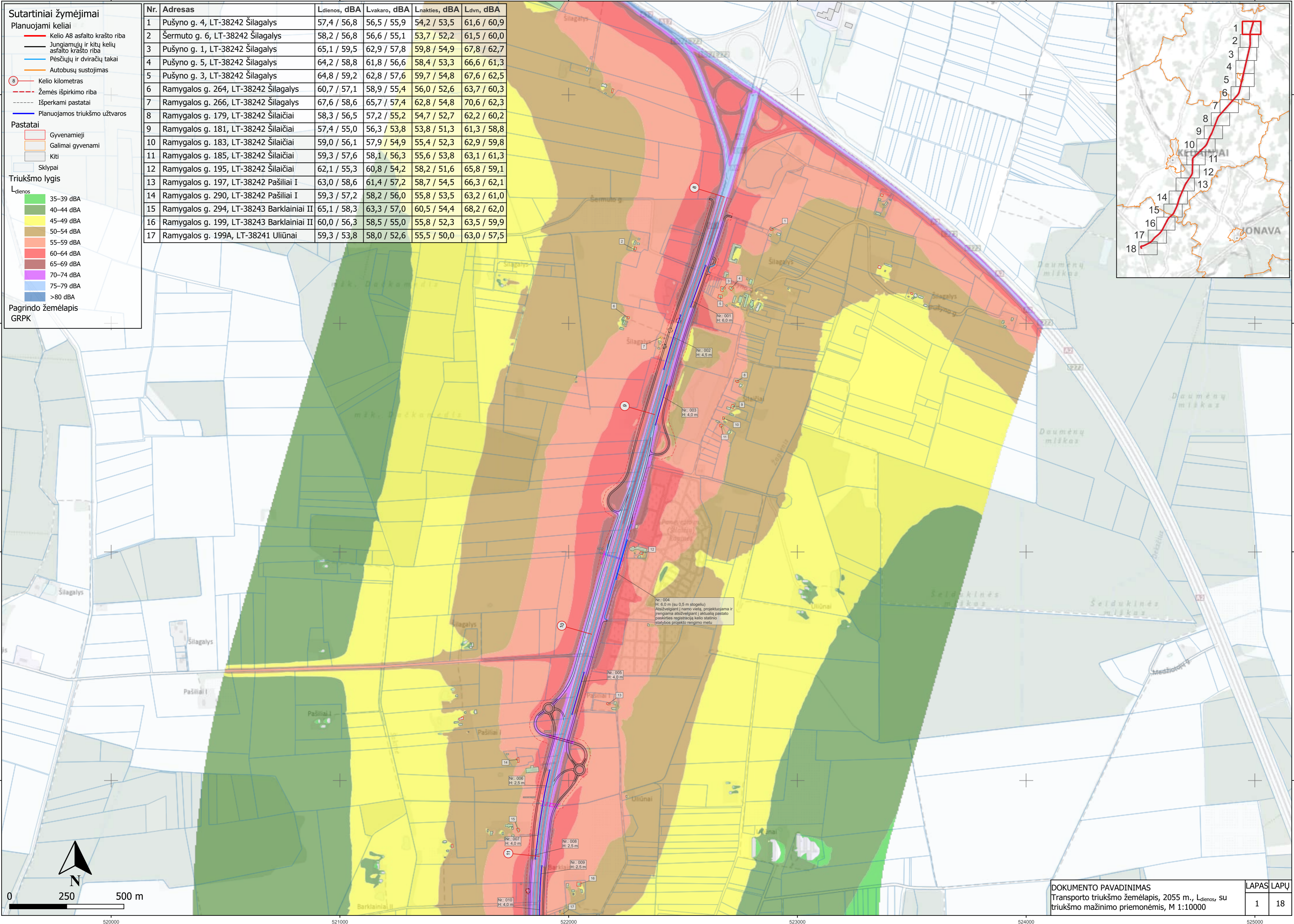
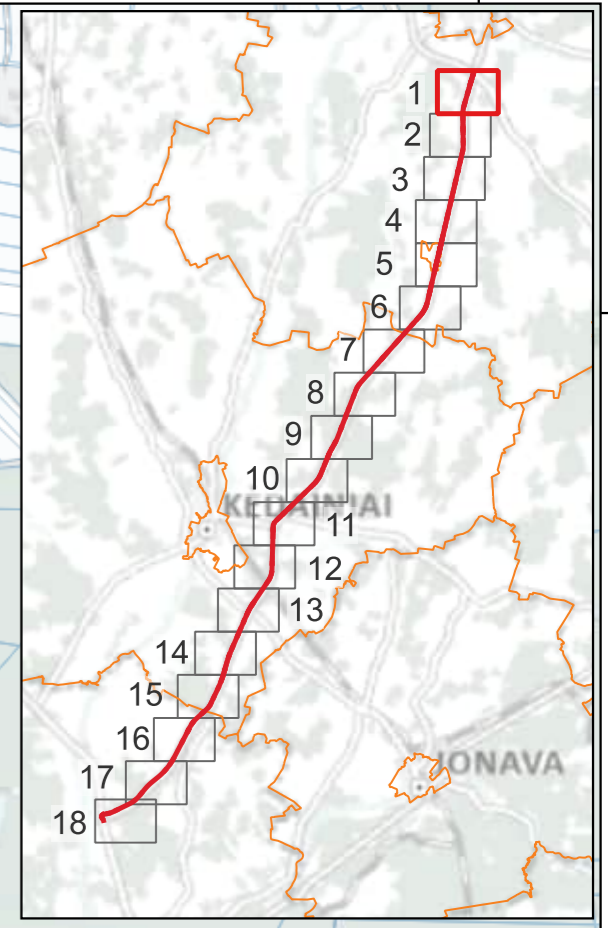
**Triukšmo lygis**

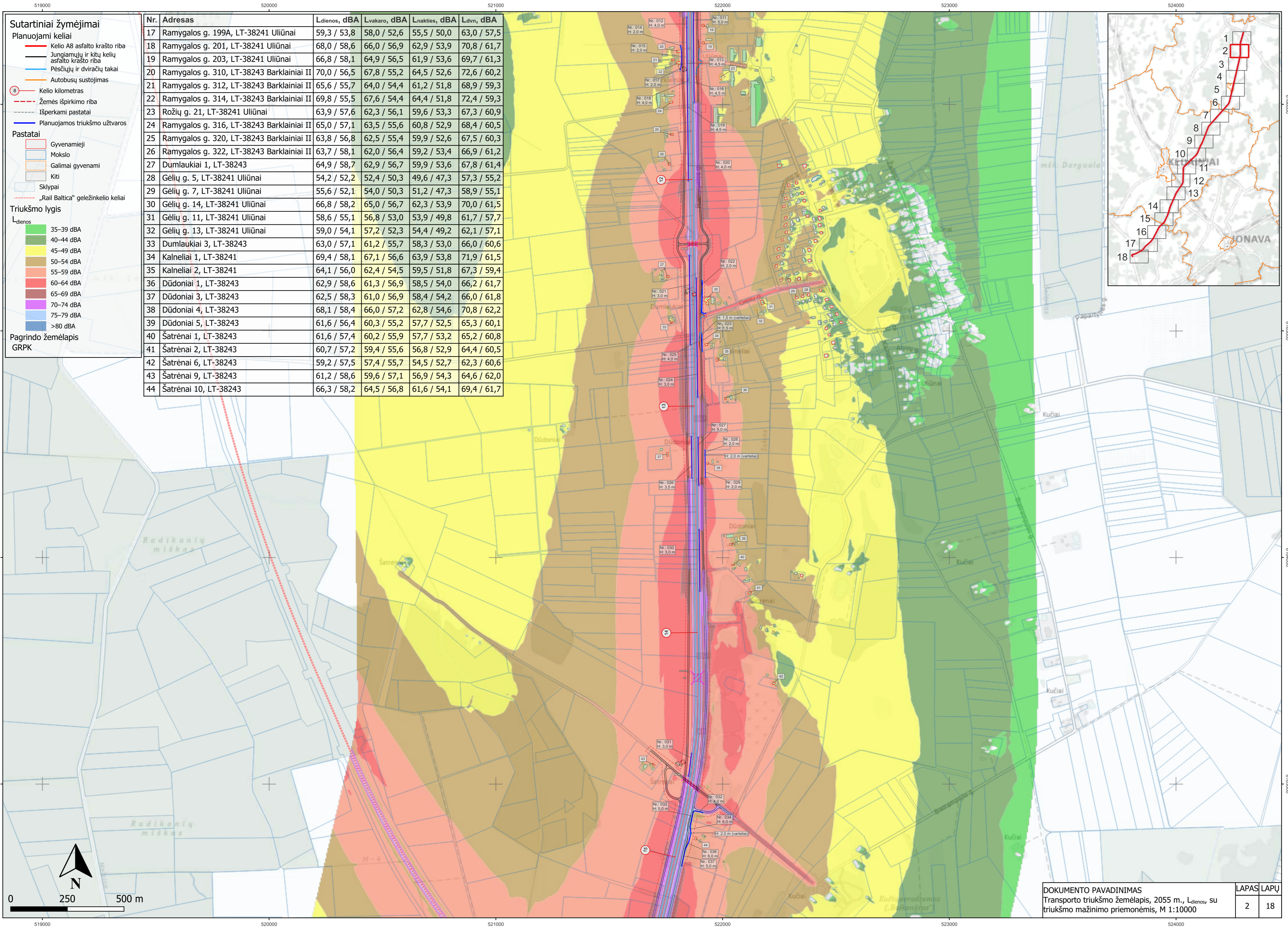
**L<sub>dienos</sub>**

- 35–39 dBA
- 40–44 dBA
- 45–49 dBA
- 50–54 dBA
- 55–59 dBA
- 60–64 dBA
- 65–69 dBA
- 70–74 dBA
- 75–79 dBA
- >80 dBA

**Pagrindo žemėlapis**  
GRPK

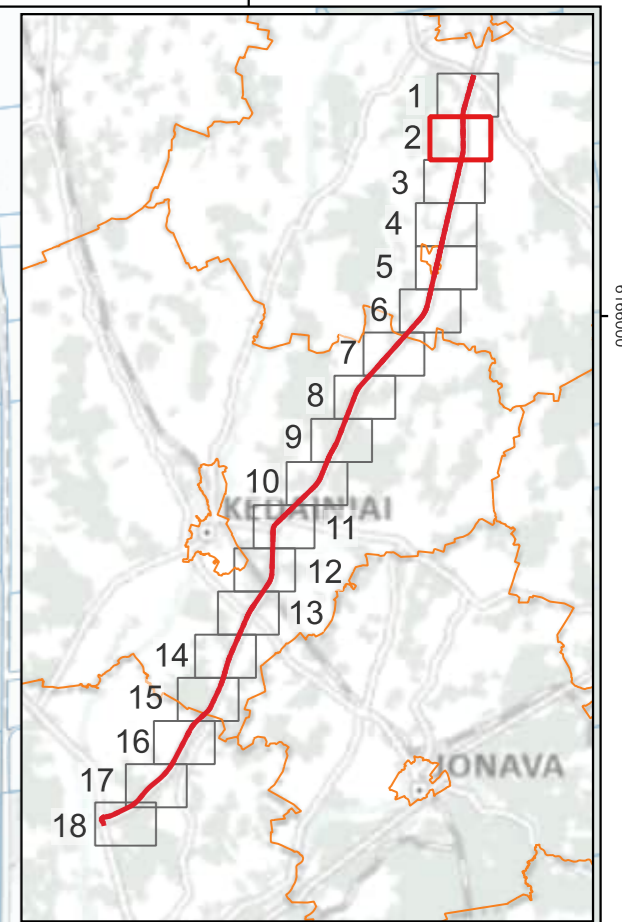
Nr.	Adresas	L <sub>dienos</sub> , dBA	L <sub>vakaro</sub> , dBA	L <sub>nakties</sub> , dBA	L <sub>dvn</sub> , dBA
1	Pušyno g. 4, LT-38242 Šilagalys	57,4 / 56,8	56,5 / 55,9	54,2 / 53,5	61,6 / 60,9
2	Šermuto g. 6, LT-38242 Šilagalys	58,2 / 56,8	56,6 / 55,1	53,7 / 52,2	61,5 / 60,0
3	Pušyno g. 1, LT-38242 Šilagalys	65,1 / 59,5	62,9 / 57,8	59,8 / 54,9	67,8 / 62,7
4	Pušyno g. 5, LT-38242 Šilagalys	64,2 / 58,8	61,8 / 56,6	58,4 / 53,3	66,6 / 61,3
5	Pušyno g. 3, LT-38242 Šilagalys	64,8 / 59,2	62,8 / 57,6	59,7 / 54,8	67,6 / 62,5
6	Ramygalos g. 264, LT-38242 Šilagalys	60,7 / 57,1	58,9 / 55,4	56,0 / 52,6	63,7 / 60,3
7	Ramygalos g. 266, LT-38242 Šilagalys	67,6 / 58,6	65,7 / 57,4	62,8 / 54,8	70,6 / 62,3
8	Ramygalos g. 179, LT-38242 Šilaičiai	58,3 / 56,5	57,2 / 55,2	54,7 / 52,7	62,2 / 60,2
9	Ramygalos g. 181, LT-38242 Šilaičiai	57,4 / 55,0	56,3 / 53,8	53,8 / 51,3	61,3 / 58,8
10	Ramygalos g. 183, LT-38242 Šilaičiai	59,0 / 56,1	57,9 / 54,9	55,4 / 52,3	62,9 / 59,8
11	Ramygalos g. 185, LT-38242 Šilaičiai	59,3 / 57,6	58,1 / 56,3	55,6 / 53,8	63,1 / 61,3
12	Ramygalos g. 195, LT-38242 Šilaičiai	62,1 / 55,3	60,8 / 54,2	58,2 / 51,6	65,8 / 59,1
13	Ramygalos g. 197, LT-38242 Pašiliai I	63,0 / 58,6	61,4 / 57,2	58,7 / 54,5	66,3 / 62,1
14	Ramygalos g. 294, LT-38242 Pašiliai I	59,3 / 57,2	58,2 / 56,0	55,8 / 53,5	63,2 / 61,0
15	Ramygalos g. 199, LT-38243 Barklainiai II	65,1 / 58,3	63,3 / 57,0	60,5 / 54,4	68,2 / 62,0
16	Ramygalos g. 199, LT-38243 Barklainiai II	60,0 / 56,3	58,5 / 55,0	55,8 / 52,3	63,5 / 59,9
17	Ramygalos g. 199A, LT-38241 Uliūnai	59,3 / 53,8	58,0 / 52,6	55,5 / 50,0	63,0 / 57,5

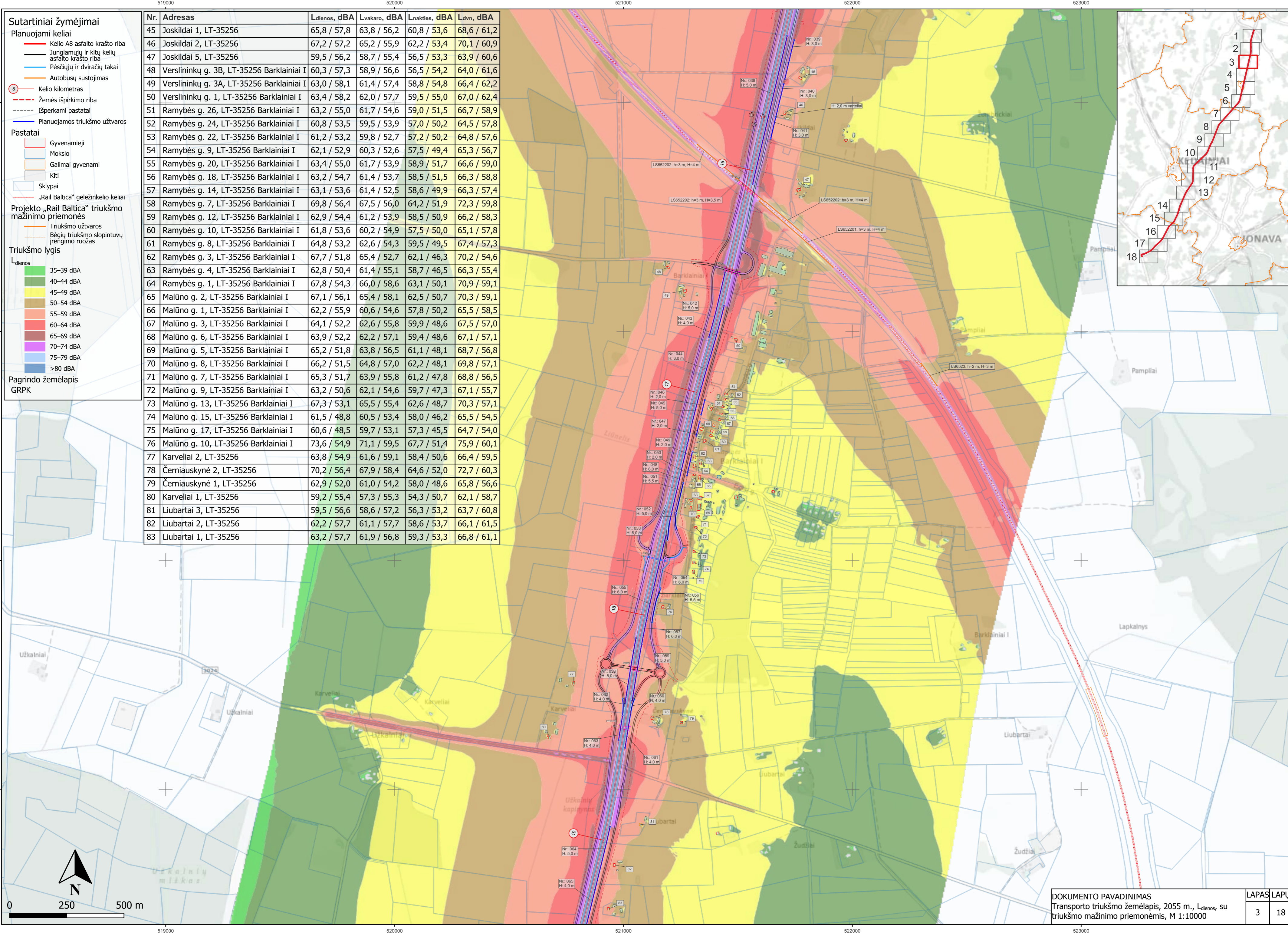




- Sutartiniai žymėjimai**
- Planuojami keliai**
- Kelio A8 asfalto krašto riba
  - Jungiamųjų ir kitų kelių asfalto krašto riba
  - Pėsčiųjų ir dviračių takai
  - Autobusų sustojimas
  - Kelio kilometras
  - Žemės išpirkimo riba
  - Išperkami pastatai
  - Planuojamos triukšmo užtvartos
- Pastatai**
- Gyvenamieji
  - Mokslų
  - Galimai gyvenami
  - Kiti
  - Sklypai
  - „Rail Baltica“ geležinkelio keliai
- Triukšmo lygis**
- L<sub>dienos</sub>**
- 35–39 dBA
  - 40–44 dBA
  - 45–49 dBA
  - 50–54 dBA
  - 55–59 dBA
  - 60–64 dBA
  - 65–69 dBA
  - 70–74 dBA
  - 75–79 dBA
  - >80 dBA
- Pagrindo žemėlapis**  
GRPK

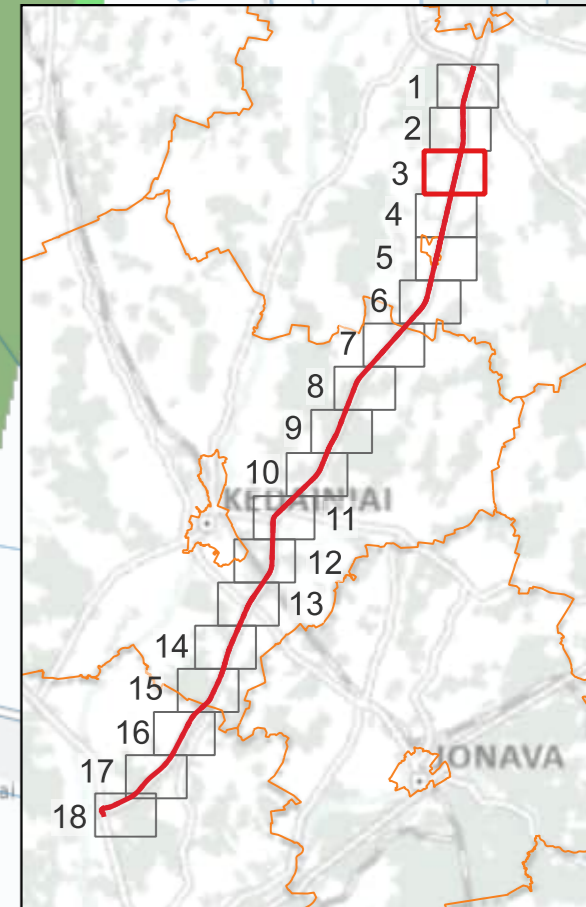
Nr.	Adresas	L <sub>dienos</sub> , dBA	L <sub>vakaro</sub> , dBA	L <sub>nakties</sub> , dBA	L <sub>dvn</sub> , dBA
17	Ramygalos g. 199A, LT-38241 Uliūnai	59,3 / 53,8	58,0 / 52,6	55,5 / 50,0	63,0 / 57,5
18	Ramygalos g. 201, LT-38241 Uliūnai	68,0 / 58,6	66,0 / 56,9	62,9 / 53,9	70,8 / 61,7
19	Ramygalos g. 203, LT-38241 Uliūnai	66,8 / 58,1	64,9 / 56,5	61,9 / 53,6	69,7 / 61,3
20	Ramygalos g. 310, LT-38243 Barklainiai II	70,0 / 56,5	67,8 / 55,2	64,5 / 52,6	72,6 / 60,2
21	Ramygalos g. 312, LT-38243 Barklainiai II	65,6 / 55,7	64,0 / 54,4	61,2 / 51,8	68,9 / 59,3
22	Ramygalos g. 314, LT-38243 Barklainiai II	69,8 / 55,5	67,6 / 54,4	64,4 / 51,8	72,4 / 59,3
23	Rožių g. 21, LT-38241 Uliūnai	63,9 / 57,6	62,3 / 56,1	59,6 / 53,3	67,3 / 60,9
24	Ramygalos g. 316, LT-38243 Barklainiai II	65,0 / 57,1	63,5 / 55,6	60,8 / 52,9	68,4 / 60,5
25	Ramygalos g. 320, LT-38243 Barklainiai II	63,8 / 56,8	62,5 / 55,4	59,9 / 52,6	67,5 / 60,3
26	Ramygalos g. 322, LT-38243 Barklainiai II	63,7 / 58,1	62,0 / 56,4	59,2 / 53,4	66,9 / 61,2
27	Dumlaukiai 1, LT-38243	64,9 / 58,7	62,9 / 56,7	59,9 / 53,6	67,8 / 61,4
28	Gėlių g. 5, LT-38241 Uliūnai	54,2 / 52,2	52,4 / 50,3	49,6 / 47,3	57,3 / 55,2
29	Gėlių g. 7, LT-38241 Uliūnai	55,6 / 52,1	54,0 / 50,3	51,2 / 47,3	58,9 / 55,1
30	Gėlių g. 14, LT-38241 Uliūnai	66,8 / 58,2	65,0 / 56,7	62,3 / 53,9	70,0 / 61,5
31	Gėlių g. 11, LT-38241 Uliūnai	58,6 / 55,1	56,8 / 53,0	53,9 / 49,8	61,7 / 57,7
32	Gėlių g. 13, LT-38241 Uliūnai	59,0 / 54,1	57,2 / 52,3	54,4 / 49,2	62,1 / 57,1
33	Dumlaukiai 3, LT-38243	63,0 / 57,1	61,2 / 55,7	58,3 / 53,0	66,0 / 60,6
34	Kalneliai 1, LT-38241	69,4 / 58,1	67,1 / 56,6	63,9 / 53,8	71,9 / 61,5
35	Kalneliai 2, LT-38241	64,1 / 56,0	62,4 / 54,5	59,5 / 51,8	67,3 / 59,4
36	Dūdoniai 1, LT-38243	62,9 / 58,6	61,3 / 56,9	58,5 / 54,0	66,2 / 61,7
37	Dūdoniai 3, LT-38243	62,5 / 58,3	61,0 / 56,9	58,4 / 54,2	66,0 / 61,8
38	Dūdoniai 4, LT-38243	68,1 / 58,4	66,0 / 57,2	62,8 / 54,6	70,8 / 62,2
39	Dūdoniai 5, LT-38243	61,6 / 56,4	60,3 / 55,2	57,7 / 52,5	65,3 / 60,1
40	Šatrėnai 1, LT-38243	61,6 / 57,4	60,2 / 55,9	57,7 / 53,2	65,2 / 60,8
41	Šatrėnai 2, LT-38243	60,7 / 57,2	59,4 / 55,6	56,8 / 52,9	64,4 / 60,5
42	Šatrėnai 6, LT-38243	59,2 / 57,5	57,4 / 55,7	54,5 / 52,7	62,3 / 60,6
43	Šatrėnai 9, LT-38243	61,2 / 58,6	59,6 / 57,1	56,9 / 54,3	64,6 / 62,0
44	Šatrėnai 10, LT-38243	66,3 / 58,2	64,5 / 56,8	61,6 / 54,1	69,4 / 61,7

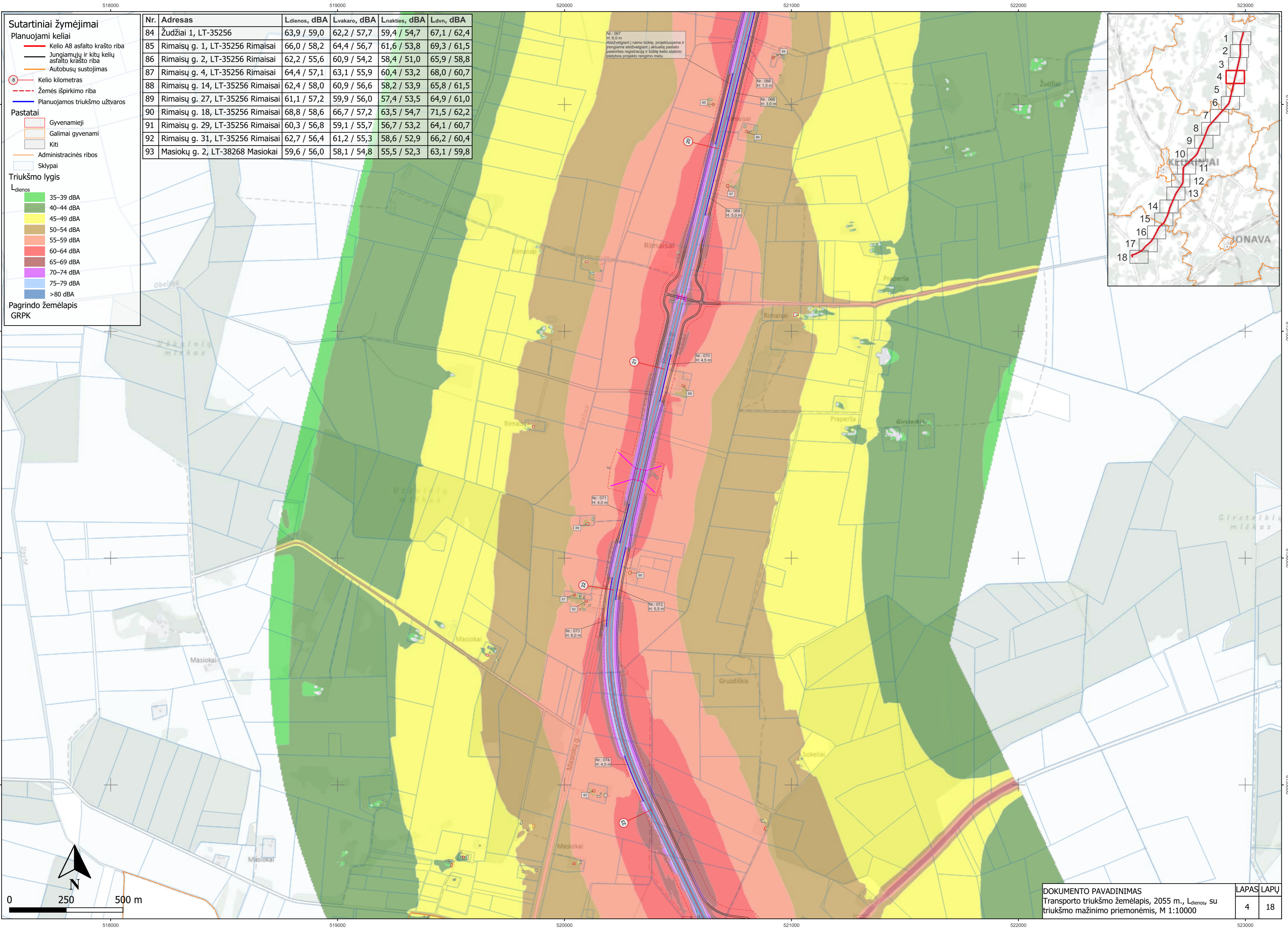




- Sutartiniai žymėjimai**
- Planuojami keliai**
- Kelio A8 asfalto krašto riba
  - Jungiamųjų ir kitų kelių asfalto krašto riba
  - Pėsčiųjų ir dviračių takai
  - Autobusų sustojimas
  - Kelio kilometras
  - Žemės išpirkimo riba
  - Išperkami pastatai
  - Planuojamos triukšmo užtvartos
- Pastatai**
- Gyvenamieji
  - Mokslų
  - Galimai gyvenami
  - Kiti
  - Sklypai
  - „Rail Baltica“ geležinkelio keliai
- Projekto „Rail Baltica“ triukšmo mažinimo priemonės**
- Triukšmo užtvartos
  - Bėgių triukšmo slopinamųjų įrengimų ruožas
- Triukšmo lygis**
- Ld, Lvn**
- 35–39 dBA
  - 40–44 dBA
  - 45–49 dBA
  - 50–54 dBA
  - 55–59 dBA
  - 60–64 dBA
  - 65–69 dBA
  - 70–74 dBA
  - 75–79 dBA
  - >80 dBA
- Pagrindo žemėlapis GRPK**

Nr.	Adresas	Ld, dBA	Lvak, dBA	Lnak, dBA	Ldn, dBA
45	Joskildai 1, LT-35256	65,8 / 57,8	63,8 / 56,2	60,8 / 53,6	68,6 / 61,2
46	Joskildai 2, LT-35256	67,2 / 57,2	65,2 / 55,9	62,2 / 53,4	70,1 / 60,9
47	Joskildai 5, LT-35256	59,5 / 56,2	58,7 / 55,4	56,5 / 53,3	63,9 / 60,6
48	Verslininkų g. 3B, LT-35256 Barklainiai I	60,3 / 57,3	58,9 / 56,6	56,5 / 54,2	64,0 / 61,6
49	Verslininkų g. 3A, LT-35256 Barklainiai I	63,0 / 58,1	61,4 / 57,4	58,8 / 54,8	66,4 / 62,2
50	Verslininkų g. 1, LT-35256 Barklainiai I	63,4 / 58,2	62,0 / 57,7	59,5 / 55,0	67,0 / 62,4
51	Ramybės g. 26, LT-35256 Barklainiai I	63,2 / 55,0	61,7 / 54,6	59,0 / 51,5	66,7 / 58,9
52	Ramybės g. 24, LT-35256 Barklainiai I	60,8 / 53,5	59,5 / 53,9	57,0 / 50,2	64,5 / 57,8
53	Ramybės g. 22, LT-35256 Barklainiai I	61,2 / 53,2	59,8 / 52,7	57,2 / 50,2	64,8 / 57,6
54	Ramybės g. 9, LT-35256 Barklainiai I	62,1 / 52,9	60,3 / 52,6	57,5 / 49,4	65,3 / 56,7
55	Ramybės g. 20, LT-35256 Barklainiai I	63,4 / 55,0	61,7 / 53,9	58,9 / 51,7	66,6 / 59,0
56	Ramybės g. 18, LT-35256 Barklainiai I	63,2 / 54,7	61,4 / 53,7	58,5 / 51,5	66,3 / 58,8
57	Ramybės g. 14, LT-35256 Barklainiai I	63,1 / 53,6	61,4 / 52,5	58,6 / 49,9	66,3 / 57,4
58	Ramybės g. 7, LT-35256 Barklainiai I	69,8 / 56,4	67,5 / 56,0	64,2 / 51,9	72,3 / 59,8
59	Ramybės g. 12, LT-35256 Barklainiai I	62,9 / 54,4	61,2 / 53,9	58,5 / 50,9	66,2 / 58,3
60	Ramybės g. 10, LT-35256 Barklainiai I	61,8 / 53,6	60,2 / 54,9	57,5 / 50,0	65,1 / 57,8
61	Ramybės g. 8, LT-35256 Barklainiai I	64,8 / 53,2	62,6 / 54,3	59,5 / 49,5	67,4 / 57,3
62	Ramybės g. 3, LT-35256 Barklainiai I	67,7 / 51,8	65,4 / 52,7	62,1 / 46,3	70,2 / 54,6
63	Ramybės g. 4, LT-35256 Barklainiai I	62,8 / 50,4	61,4 / 55,1	58,7 / 46,5	66,3 / 55,4
64	Ramybės g. 1, LT-35256 Barklainiai I	67,8 / 54,3	66,0 / 58,6	63,1 / 50,1	70,9 / 59,1
65	Malūno g. 2, LT-35256 Barklainiai I	67,1 / 56,1	65,4 / 58,1	62,5 / 50,7	70,3 / 59,1
66	Malūno g. 1, LT-35256 Barklainiai I	62,2 / 55,9	60,6 / 54,6	57,8 / 50,2	65,5 / 58,5
67	Malūno g. 3, LT-35256 Barklainiai I	64,1 / 52,2	62,6 / 55,8	59,9 / 48,6	67,5 / 57,0
68	Malūno g. 6, LT-35256 Barklainiai I	63,9 / 52,2	62,2 / 57,1	59,4 / 48,6	67,1 / 57,1
69	Malūno g. 5, LT-35256 Barklainiai I	65,2 / 51,8	63,8 / 56,5	61,1 / 48,1	68,7 / 56,8
70	Malūno g. 8, LT-35256 Barklainiai I	66,2 / 51,5	64,8 / 57,0	62,2 / 48,1	69,8 / 57,1
71	Malūno g. 7, LT-35256 Barklainiai I	65,3 / 51,7	63,9 / 55,8	61,2 / 47,8	68,8 / 56,5
72	Malūno g. 9, LT-35256 Barklainiai I	63,2 / 50,6	62,1 / 54,6	59,7 / 47,3	67,1 / 55,7
73	Malūno g. 13, LT-35256 Barklainiai I	67,3 / 53,1	65,5 / 55,4	62,6 / 48,7	70,3 / 57,1
74	Malūno g. 15, LT-35256 Barklainiai I	61,5 / 48,8	60,5 / 53,4	58,0 / 46,2	65,5 / 54,5
75	Malūno g. 17, LT-35256 Barklainiai I	60,6 / 48,5	59,7 / 53,1	57,3 / 45,5	64,7 / 54,0
76	Malūno g. 10, LT-35256 Barklainiai I	73,6 / 54,9	71,1 / 59,5	67,7 / 51,4	75,9 / 60,1
77	Karveliai 2, LT-35256	63,8 / 54,9	61,6 / 59,1	58,4 / 50,6	66,4 / 59,5
78	Černiauskytė 2, LT-35256	70,2 / 56,4	67,9 / 58,4	64,6 / 52,0	72,7 / 60,3
79	Černiauskytė 1, LT-35256	62,9 / 52,0	61,0 / 54,2	58,0 / 48,6	65,8 / 56,6
80	Karveliai 1, LT-35256	59,2 / 55,4	57,3 / 55,3	54,3 / 50,7	62,1 / 58,7
81	Liubartai 3, LT-35256	59,5 / 56,6	58,6 / 57,2	56,3 / 53,2	63,7 / 60,8
82	Liubartai 2, LT-35256	62,2 / 57,7	61,1 / 57,7	58,6 / 53,7	66,1 / 61,5
83	Liubartai 1, LT-35256	63,2 / 57,7	61,9 / 56,8	59,3 / 53,3	66,8 / 61,1

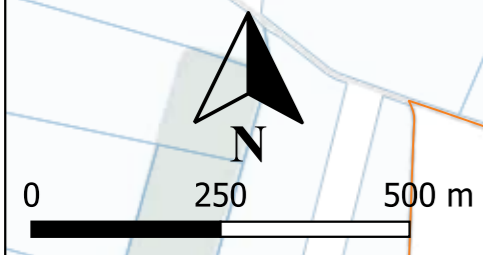
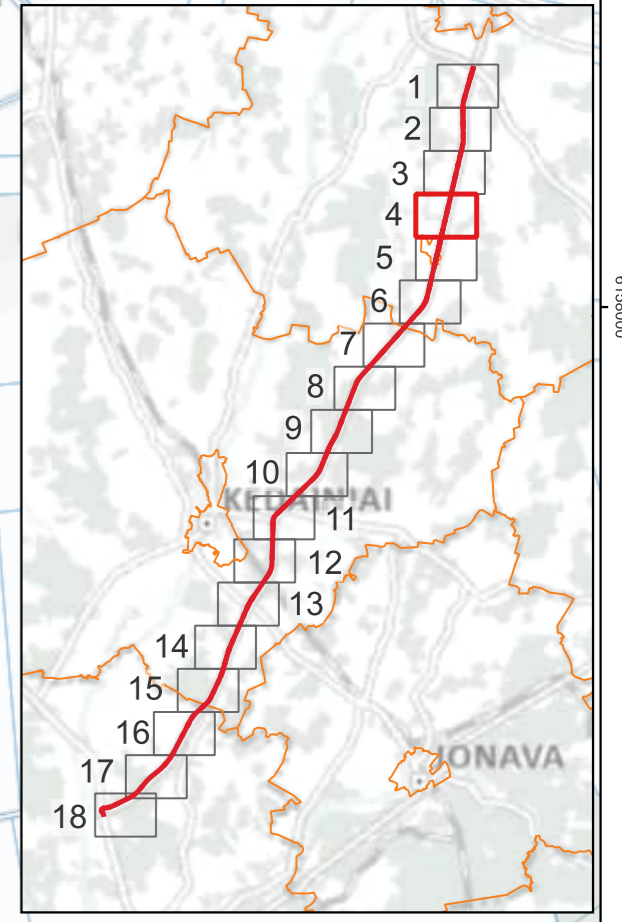




- Sutartiniai žymėjimai**
- Planuojami keliai**
- Kelio A8 asfalto krašto riba
  - Jungiamųjų ir kitų kelių asfalto krašto riba
  - Autobusų sustojimas
  - Kelio kilometras
  - Žemės išpirkimo riba
  - Planuojamos triukšmo užtvartos
- Pastatai**
- Gyvenamieji
  - Galimai gyvenami
  - Kiti
  - Administracinės ribos
  - Sklypai
- Triukšmo lygis**
- Ldienos**
- 35–39 dBA
  - 40–44 dBA
  - 45–49 dBA
  - 50–54 dBA
  - 55–59 dBA
  - 60–64 dBA
  - 65–69 dBA
  - 70–74 dBA
  - 75–79 dBA
  - >80 dBA
- Pagrindo žemėlapis GRPK**

Nr.	Adresas	Ldienos, dBA	Lvakaro, dBA	Lnakties, dBA	Ldvn, dBA
84	Žudžiai 1, LT-35256	63,9 / 59,0	62,2 / 57,7	59,4 / 54,7	67,1 / 62,4
85	Rimašų g. 1, LT-35256 Rimašiai	66,0 / 58,2	64,4 / 56,7	61,6 / 53,8	69,3 / 61,5
86	Rimašų g. 2, LT-35256 Rimašiai	62,2 / 55,6	60,9 / 54,2	58,4 / 51,0	65,9 / 58,8
87	Rimašų g. 4, LT-35256 Rimašiai	64,4 / 57,1	63,1 / 55,9	60,4 / 53,2	68,0 / 60,7
88	Rimašų g. 14, LT-35256 Rimašiai	62,4 / 58,0	60,9 / 56,6	58,2 / 53,9	65,8 / 61,5
89	Rimašų g. 27, LT-35256 Rimašiai	61,1 / 57,2	59,9 / 56,0	57,4 / 53,5	64,9 / 61,0
90	Rimašų g. 18, LT-35256 Rimašiai	68,8 / 58,6	66,7 / 57,2	63,5 / 54,7	71,5 / 62,2
91	Rimašų g. 29, LT-35256 Rimašiai	60,3 / 56,8	59,1 / 55,7	56,7 / 53,2	64,1 / 60,7
92	Rimašų g. 31, LT-35256 Rimašiai	62,7 / 56,4	61,2 / 55,3	58,6 / 52,9	66,2 / 60,4
93	Masiokų g. 2, LT-38268 Masiokai	59,6 / 56,0	58,1 / 54,8	55,5 / 52,3	63,1 / 59,8

Nr.: 067  
H: 6,0 m  
Abszvelgiant į namo būklę, projektuojama ir  
rengiama abszvelgiant į aktualią pastato  
pasikirties registraciją ir būklę kelio statinio  
statybos projekto rengimo metu.



**Sutartiniai žymėjimai**

**Planuojami keliai**

- Kelio A8 asfalto krašto riba
- Jungiamųjų ir kitų kelių asfalto krašto riba
- Kelio kilometras
- - - Žemės išpirkimo riba
- - - Išperkami pastatai
- Planuojamos triukšmo užtvartos

**Pastatai**

- Gyvenamieji
- Gydyimo
- Mokslo
- Viešbučių
- Galimai gyvenami
- Kiti
- Administracinės ribos
- Sklypai

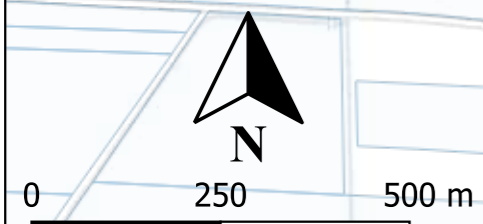
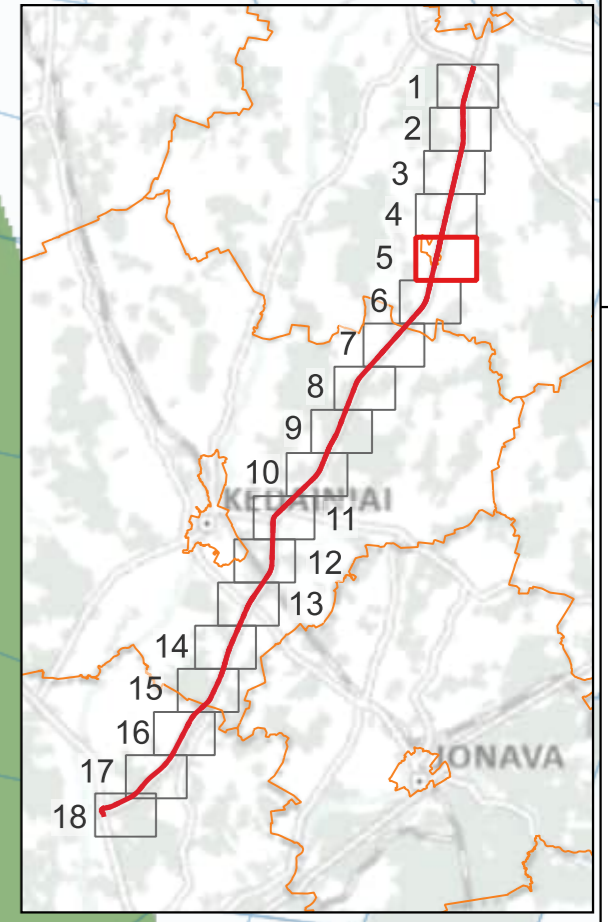
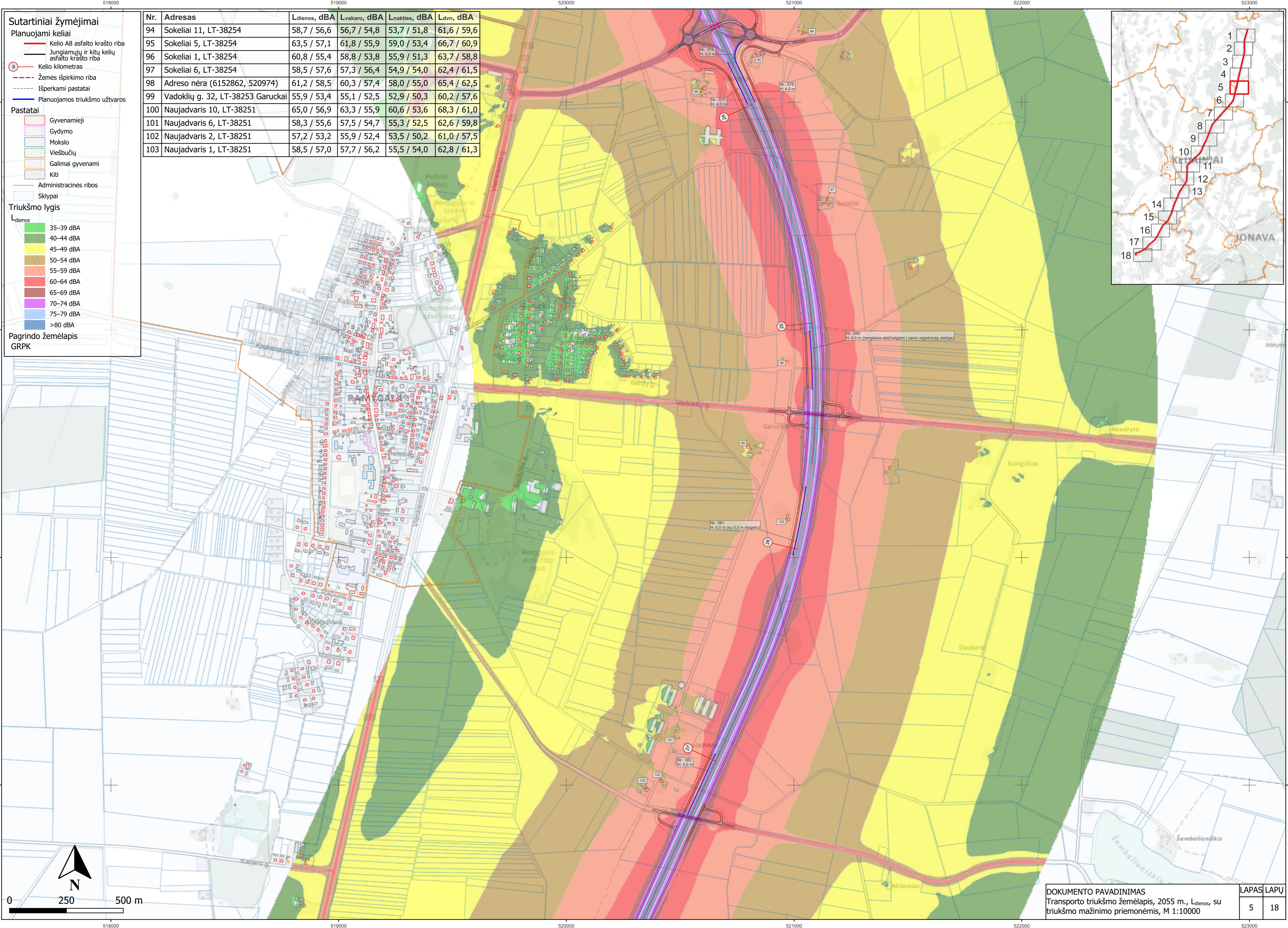
**Triukšmo lygis**

- L<sub>dienos</sub>**
- 35–39 dBA
  - 40–44 dBA
  - 45–49 dBA
  - 50–54 dBA
  - 55–59 dBA
  - 60–64 dBA
  - 65–69 dBA
  - 70–74 dBA
  - 75–79 dBA
  - >80 dBA

**Pagrindo žemėlapis**

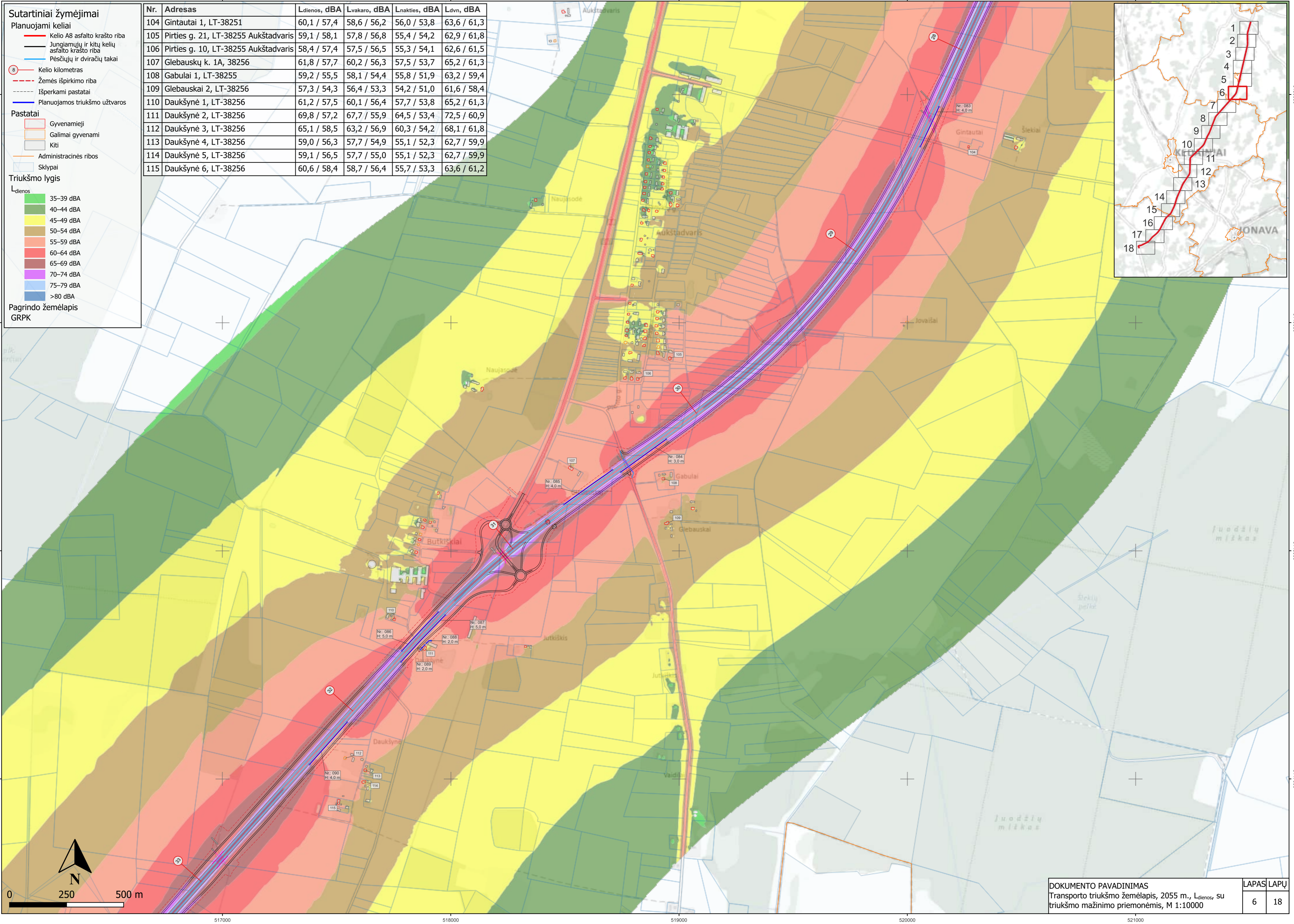
GRPK

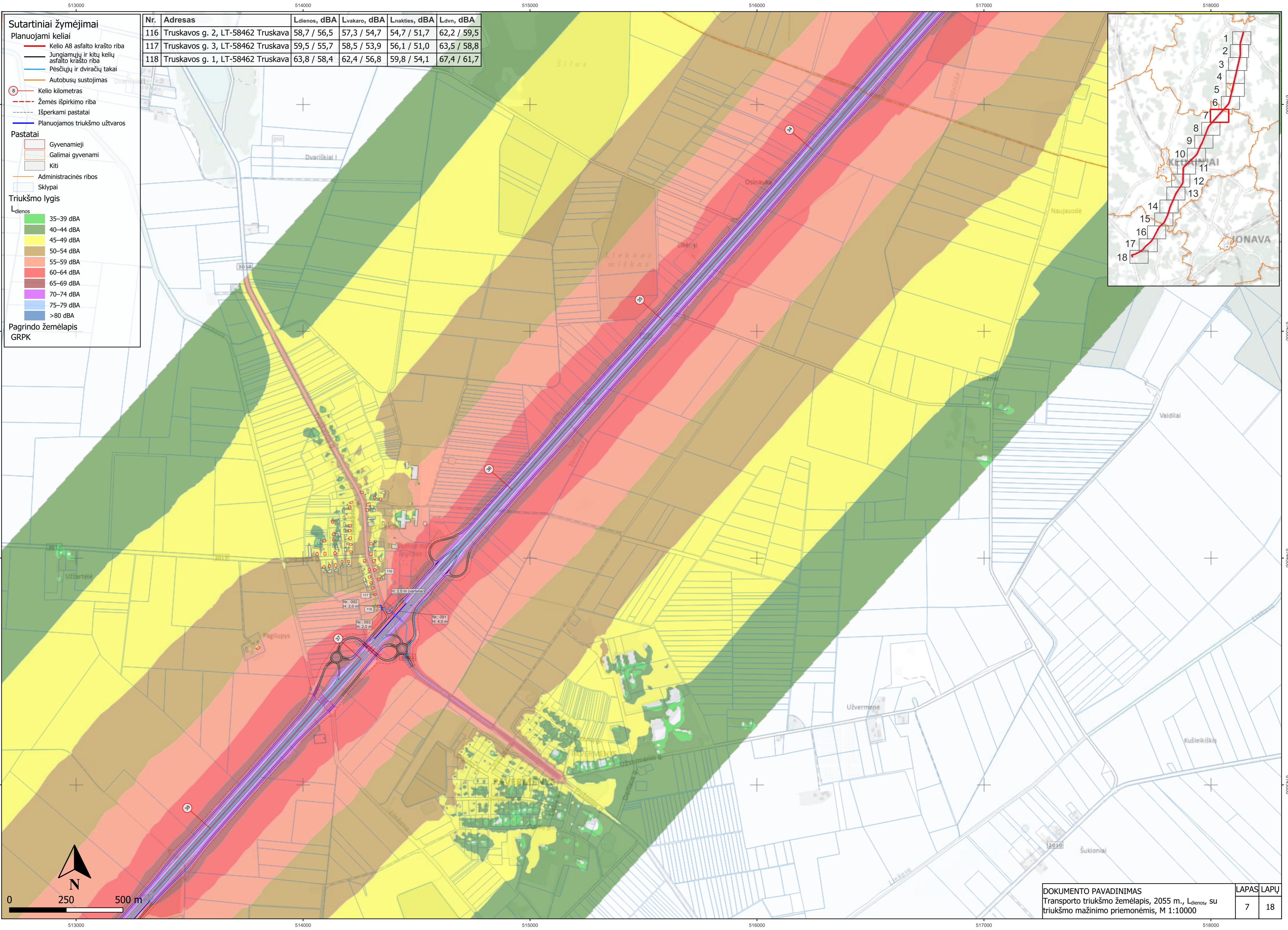
Nr.	Adresas	L <sub>dienos</sub> , dBA	L <sub>vakaro</sub> , dBA	L <sub>nakties</sub> , dBA	L <sub>dvn</sub> , dBA
94	Sokeliai 11, LT-38254	58,7 / 56,6	56,7 / 54,8	53,7 / 51,8	61,6 / 59,6
95	Sokeliai 5, LT-38254	63,5 / 57,1	61,8 / 55,9	59,0 / 53,4	66,7 / 60,9
96	Sokeliai 1, LT-38254	60,8 / 55,4	58,8 / 53,8	55,9 / 51,3	63,7 / 58,8
97	Sokeliai 6, LT-38254	58,5 / 57,6	57,3 / 56,4	54,9 / 54,0	62,4 / 61,5
98	Adreso nėra (6152862, 520974)	61,2 / 58,5	60,3 / 57,4	58,0 / 55,0	65,4 / 62,5
99	Vadoklių g. 32, LT-38253 Garuckai	55,9 / 53,4	55,1 / 52,5	52,9 / 50,3	60,2 / 57,6
100	Naujadaris 10, LT-38251	65,0 / 56,9	63,3 / 55,9	60,6 / 53,6	68,3 / 61,0
101	Naujadaris 6, LT-38251	58,3 / 55,6	57,5 / 54,7	55,3 / 52,5	62,6 / 59,8
102	Naujadaris 2, LT-38251	57,2 / 53,2	55,9 / 52,4	53,5 / 50,2	61,0 / 57,5
103	Naujadaris 1, LT-38251	58,5 / 57,0	57,7 / 56,2	55,5 / 54,0	62,8 / 61,3



- Sutartiniai žymėjimai**
- Planuojami keliai**
- Kelio A8 asfalto krašto riba
  - Jungiamųjų ir kitų kelių asfalto krašto riba
  - Pėsčiųjų ir dviračių takai
  - Kelio kilometras
  - Žemės išpirkimo riba
  - Išperkami pastatai
  - Planuojamos triukšmo užtvartos
- Pastatai**
- Gyvenamieji
  - Galimai gyvenami
  - Kiti
  - Administracinės ribos
  - Sklypai
- Triukšmo lygis**
- L<sub>dienos</sub>**
- 35–39 dBA
  - 40–44 dBA
  - 45–49 dBA
  - 50–54 dBA
  - 55–59 dBA
  - 60–64 dBA
  - 65–69 dBA
  - 70–74 dBA
  - 75–79 dBA
  - >80 dBA
- Pagrindo žemėlapis GRPK**

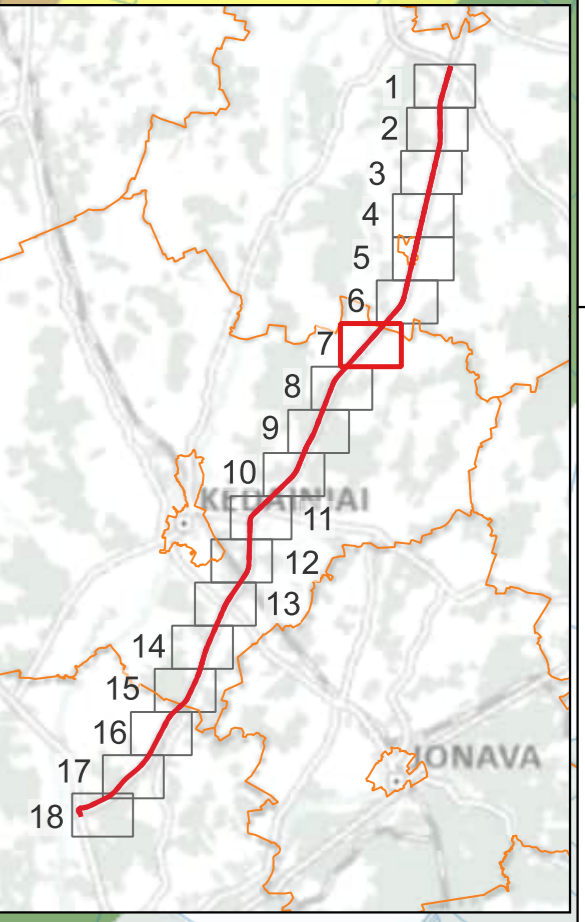
Nr.	Adresas	L <sub>dienos</sub> , dBA	L <sub>vakaro</sub> , dBA	L <sub>nakties</sub> , dBA	L <sub>dėm.</sub> , dBA
104	Gintautai 1, LT-38251	60,1 / 57,4	58,6 / 56,2	56,0 / 53,8	63,6 / 61,3
105	Pirties g. 21, LT-38255 Aukštadvaris	59,1 / 58,1	57,8 / 56,8	55,4 / 54,2	62,9 / 61,8
106	Pirties g. 10, LT-38255 Aukštadvaris	58,4 / 57,4	57,5 / 56,5	55,3 / 54,1	62,6 / 61,5
107	Glebausų k. 1A, 38256	61,8 / 57,7	60,2 / 56,3	57,5 / 53,7	65,2 / 61,3
108	Gabulai 1, LT-38255	59,2 / 55,5	58,1 / 54,4	55,8 / 51,9	63,2 / 59,4
109	Glebausai 2, LT-38256	57,3 / 54,3	56,4 / 53,3	54,2 / 51,0	61,6 / 58,4
110	Daukšynė 1, LT-38256	61,2 / 57,5	60,1 / 56,4	57,7 / 53,8	65,2 / 61,3
111	Daukšynė 2, LT-38256	69,8 / 57,2	67,7 / 55,9	64,5 / 53,4	72,5 / 60,9
112	Daukšynė 3, LT-38256	65,1 / 58,5	63,2 / 56,9	60,3 / 54,2	68,1 / 61,8
113	Daukšynė 4, LT-38256	59,0 / 56,3	57,7 / 54,9	55,1 / 52,3	62,7 / 59,9
114	Daukšynė 5, LT-38256	59,1 / 56,5	57,7 / 55,0	55,1 / 52,3	62,7 / 59,9
115	Daukšynė 6, LT-38256	60,6 / 58,4	58,7 / 56,4	55,7 / 53,3	63,6 / 61,2





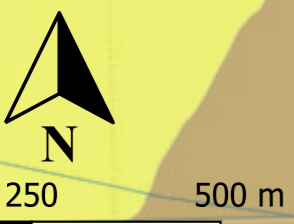
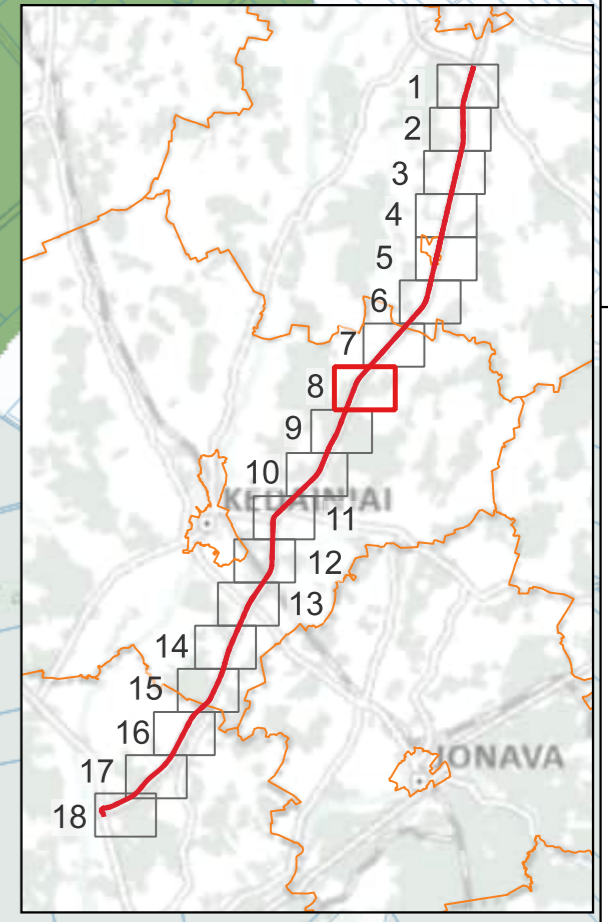
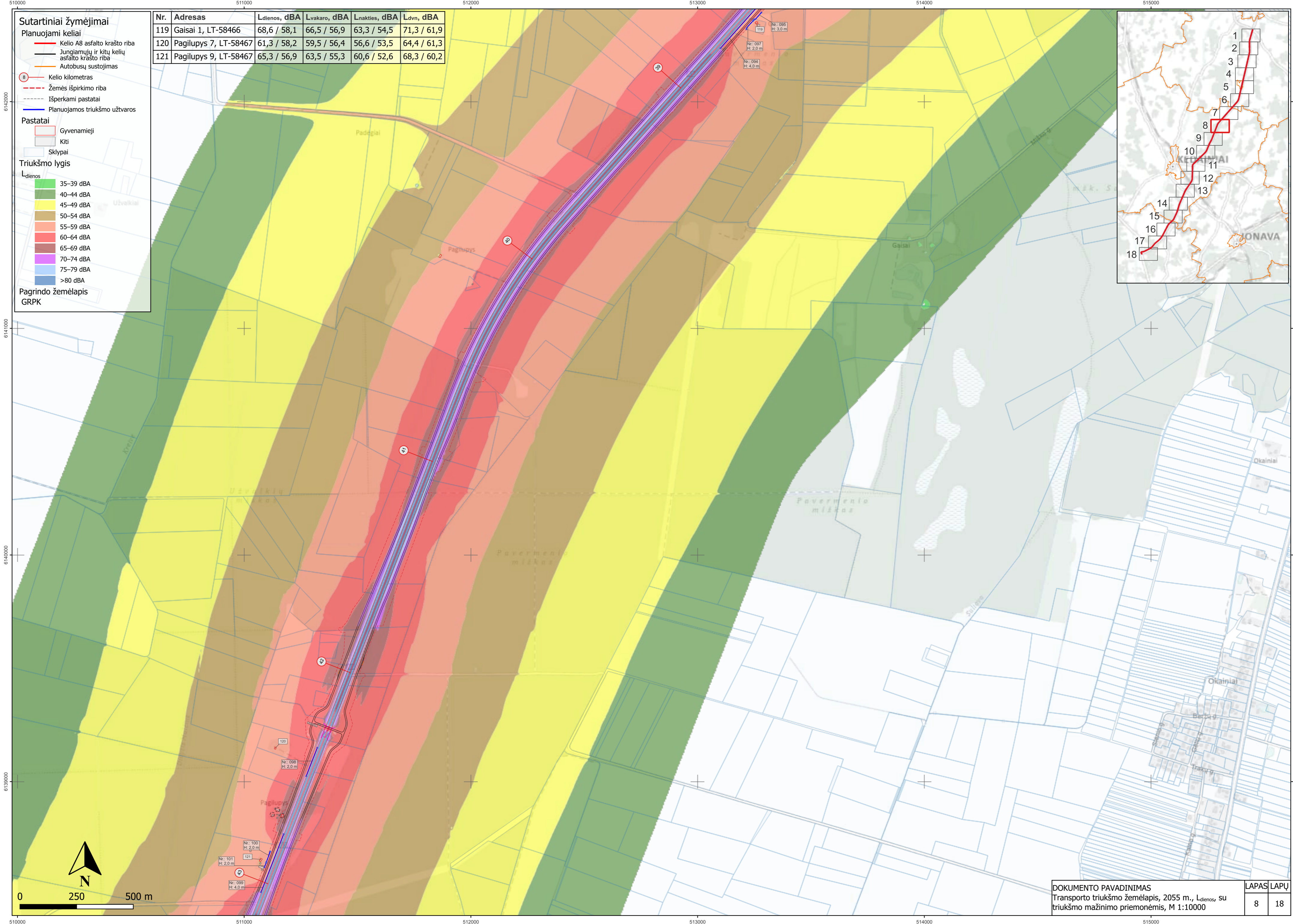
- Sutartiniai žymėjimai**
- Planuojami keliai**
- Kelio A8 asfalto krašto riba
  - Jungiamųjų ir kitų kelių asfalto krašto riba
  - Pėsčiųjų ir dviračių takai
  - Autobusų sustojimas
  - Kelio kilometras
  - Žemės išpirkimo riba
  - Išperkami pastatai
  - Planuojamos triukšmo užtvartos
- Pastatai**
- Gyvenamieji
  - Galimai gyvenami
  - Kiti
  - Administracinės ribos
  - Sklypai
- Triukšmo lygis**
- Ld,eq**
- 35–39 dBA
  - 40–44 dBA
  - 45–49 dBA
  - 50–54 dBA
  - 55–59 dBA
  - 60–64 dBA
  - 65–69 dBA
  - 70–74 dBA
  - 75–79 dBA
  - >80 dBA
- Pagrindo žemėlapis GRPK

Nr.	Adresas	Ld,eq, dBA	Lvakaro, dBA	Lnakties, dBA	Ld,eq, dBA
116	Truskavos g. 2, LT-58462 Truskava	58,7 / 56,5	57,3 / 54,7	54,7 / 51,7	62,2 / 59,5
117	Truskavos g. 3, LT-58462 Truskava	59,5 / 55,7	58,5 / 53,9	56,1 / 51,0	63,5 / 58,8
118	Truskavos g. 1, LT-58462 Truskava	63,8 / 58,4	62,4 / 56,8	59,8 / 54,1	67,4 / 61,7



- Sutartiniai žymėjimai**
- Planuojami keliai**
- Kelio A8 asfalto krašto riba
  - Jungiamųjų ir kitų kelių asfalto krašto riba
  - Autobusų sustojimas
  - Kelio kilometras
  - Žemės išpirkimo riba
  - Išperkami pastatai
  - Planuojamas triukšmo užtvaras
- Pastatai**
- Gyvenamieji
  - Kiti
  - Sklypai
- Triukšmo lygis**
- L*<sub>dienos</sub>
- 35–39 dBA
  - 40–44 dBA
  - 45–49 dBA
  - 50–54 dBA
  - 55–59 dBA
  - 60–64 dBA
  - 65–69 dBA
  - 70–74 dBA
  - 75–79 dBA
  - >80 dBA
- Pagrindo žemėlapis  
GRPK

Nr.	Adresas	<i>L</i> <sub>dienos</sub> , dBA	<i>L</i> <sub>vakaro</sub> , dBA	<i>L</i> <sub>nakties</sub> , dBA	<i>L</i> <sub>dvn</sub> , dBA
119	Gaisai 1, LT-58466	68,6 / 58,1	66,5 / 56,9	63,3 / 54,5	71,3 / 61,9
120	Pagilupys 7, LT-58467	61,3 / 58,2	59,5 / 56,4	56,6 / 53,5	64,4 / 61,3
121	Pagilupys 9, LT-58467	65,3 / 56,9	63,5 / 55,3	60,6 / 52,6	68,3 / 60,2



**Sutartiniai žymėjimai**

**Planuojami keliai**

- Kelio A8 asfalto krašto riba
- Jungiamųjų ir kitų kelių asfalto krašto riba
- Pėsčiųjų ir dviračių takai
- Kelio kilometras
- Žemės išpirkimo riba
- Planuojamos triukšmo užtvaros

**Pastatai**

- Gyvenamieji
- Mokslų
- Kiti
- Sklypai

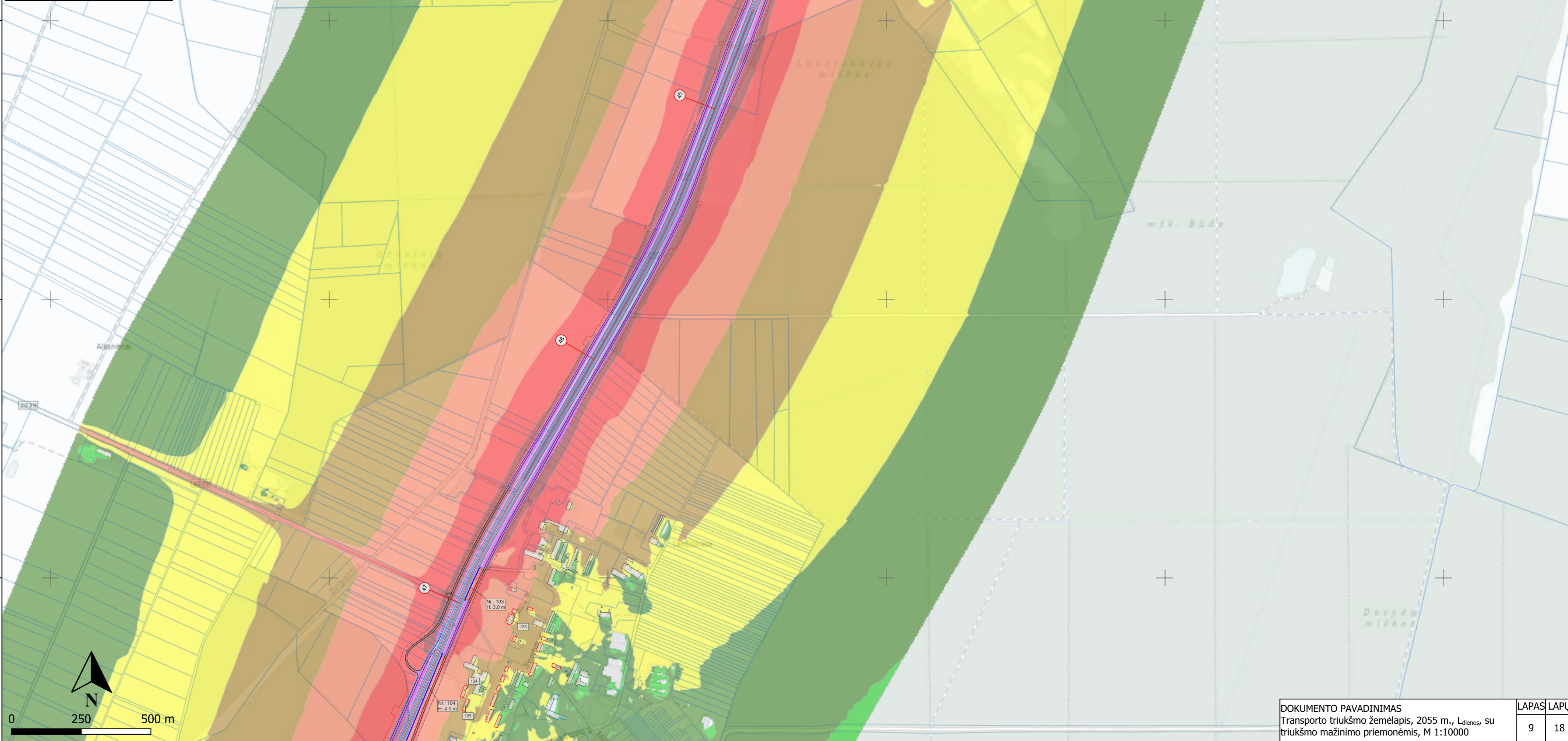
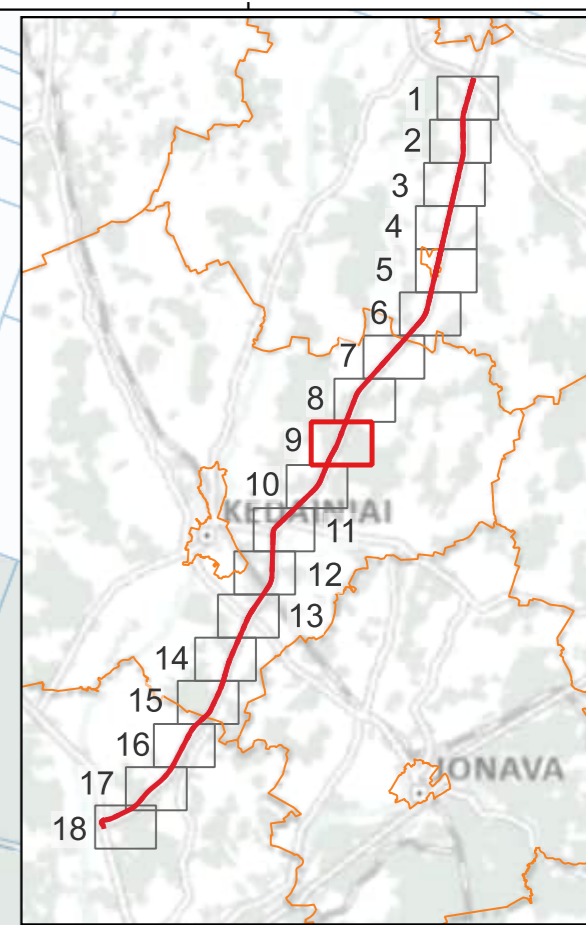
**Triukšmo lygis**

**L<sub>dienos</sub>**

- 35–39 dBA
- 40–44 dBA
- 45–49 dBA
- 50–54 dBA
- 55–59 dBA
- 60–64 dBA
- 65–69 dBA
- 70–74 dBA
- 75–79 dBA
- >80 dBA

**Pagrindo žemėlapis**  
GRPK

Nr.	Adresas	L <sub>dienos</sub> , dBA	L <sub>vakaro</sub> , dBA	L <sub>nakties</sub> , dBA	L <sub>dvn</sub> , dBA
122	Būdai 1, LT-58431	65,7 / 58,8	63,9 / 57,3	61,0 / 54,7	68,8 / 62,3
123	Liepų al. 4, LT-58435 Lančiūnava	62,2 / 58,4	60,1 / 56,3	57,2 / 53,3	64,9 / 61,2
124	Liepų al. 8B, LT-58435 Lančiūnava	65,2 / 58,6	62,9 / 56,7	59,6 / 53,7	67,6 / 61,6
125	Liepų al. 10, LT-58436 Lančiūnava	64,4 / 57,7	62,0 / 56,0	58,6 / 53,1	66,7 / 60,8
126	Liepų al. 12, LT-58436 Lančiūnava	61,8 / 54,4	60,2 / 52,9	57,5 / 50,2	65,1 / 57,9



**Sutartiniai žymėjimai**

**Planuojami keliai**

- Kelio A8 asfalto krašto riba
- Jungiamųjų ir kitų kelių asfalto krašto riba
- Pėsčiųjų ir dviračių takai
- Autobusų sustojimas
- Kelio kilometras
- Žemės išpirkimo riba
- Išperkami pastatai
- Planuojamos triukšmo užtvoros

**Pastatai**

- Gyvenamieji
- Mokslų
- Galimai gyvenami
- Kiti

**Sklypai**

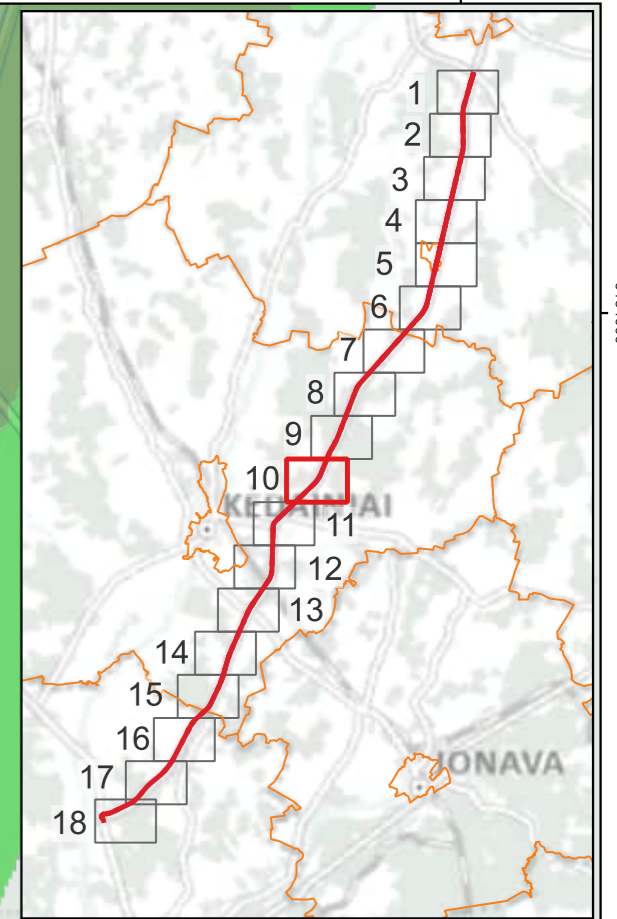
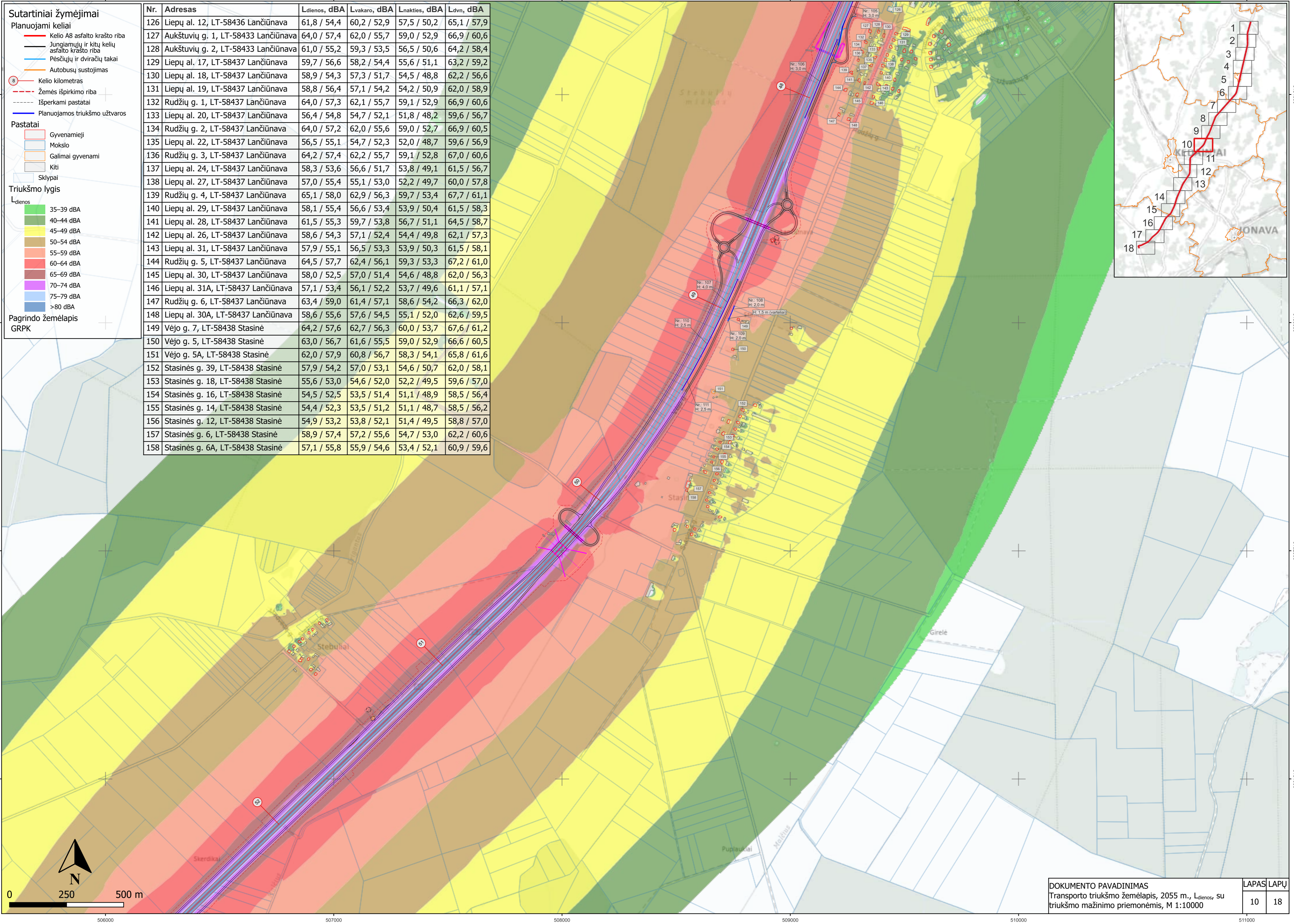
**Triukšmo lygis**

**L<sub>dienos</sub>**

- 35–39 dBA
- 40–44 dBA
- 45–49 dBA
- 50–54 dBA
- 55–59 dBA
- 60–64 dBA
- 65–69 dBA
- 70–74 dBA
- 75–79 dBA
- >80 dBA

**Pagrindinis žemėlapis GRPK**

Nr.	Adresas	L <sub>dienos</sub> , dBA	L <sub>vakaro</sub> , dBA	L <sub>nakties</sub> , dBA	L <sub>dvn</sub> , dBA
126	Liepų al. 12, LT-58436 Lančiūnava	61,8 / 54,4	60,2 / 52,9	57,5 / 50,2	65,1 / 57,9
127	Aukštuvų g. 1, LT-58433 Lančiūnava	64,0 / 57,4	62,0 / 55,7	59,0 / 52,9	66,9 / 60,6
128	Aukštuvų g. 2, LT-58433 Lančiūnava	61,0 / 55,2	59,3 / 53,5	56,5 / 50,6	64,2 / 58,4
129	Liepų al. 17, LT-58437 Lančiūnava	59,7 / 56,6	58,2 / 54,4	55,6 / 51,1	63,2 / 59,2
130	Liepų al. 18, LT-58437 Lančiūnava	58,9 / 54,3	57,3 / 51,7	54,5 / 48,8	62,2 / 56,6
131	Liepų al. 19, LT-58437 Lančiūnava	58,8 / 56,4	57,1 / 54,2	54,2 / 50,9	62,0 / 58,9
132	Rudžių g. 1, LT-58437 Lančiūnava	64,0 / 57,3	62,1 / 55,7	59,1 / 52,9	66,9 / 60,6
133	Liepų al. 20, LT-58437 Lančiūnava	56,4 / 54,8	54,7 / 52,1	51,8 / 48,2	59,6 / 56,7
134	Rudžių g. 2, LT-58437 Lančiūnava	64,0 / 57,2	62,0 / 55,6	59,0 / 52,7	66,9 / 60,5
135	Liepų al. 22, LT-58437 Lančiūnava	56,5 / 55,1	54,7 / 52,3	52,0 / 48,7	59,6 / 56,9
136	Rudžių g. 3, LT-58437 Lančiūnava	64,2 / 57,4	62,2 / 55,7	59,1 / 52,8	67,0 / 60,6
137	Liepų al. 24, LT-58437 Lančiūnava	58,3 / 53,6	56,6 / 51,7	53,8 / 49,1	61,5 / 56,7
138	Liepų al. 27, LT-58437 Lančiūnava	57,0 / 55,4	55,1 / 53,0	52,2 / 49,7	60,0 / 57,8
139	Rudžių g. 4, LT-58437 Lančiūnava	65,1 / 58,0	62,9 / 56,3	59,7 / 53,4	67,7 / 61,1
140	Liepų al. 29, LT-58437 Lančiūnava	58,1 / 55,4	56,6 / 53,4	53,9 / 50,4	61,5 / 58,3
141	Liepų al. 28, LT-58437 Lančiūnava	61,5 / 55,3	59,7 / 53,8	56,7 / 51,1	64,5 / 58,7
142	Liepų al. 26, LT-58437 Lančiūnava	58,6 / 54,3	57,1 / 52,4	54,4 / 49,8	62,1 / 57,3
143	Liepų al. 31, LT-58437 Lančiūnava	57,9 / 55,1	56,5 / 53,3	53,9 / 50,3	61,5 / 58,1
144	Rudžių g. 5, LT-58437 Lančiūnava	64,5 / 57,7	62,4 / 56,1	59,3 / 53,3	67,2 / 61,0
145	Liepų al. 30, LT-58437 Lančiūnava	58,0 / 52,5	57,0 / 51,4	54,6 / 48,8	62,0 / 56,3
146	Liepų al. 31A, LT-58437 Lančiūnava	57,1 / 53,4	56,1 / 52,2	53,7 / 49,6	61,1 / 57,1
147	Rudžių g. 6, LT-58437 Lančiūnava	63,4 / 59,0	61,4 / 57,1	58,6 / 54,2	66,3 / 62,0
148	Liepų al. 30A, LT-58437 Lančiūnava	58,6 / 55,6	57,6 / 54,5	55,1 / 52,0	62,6 / 59,5
149	Vėjo g. 7, LT-58438 Stasinė	64,2 / 57,6	62,7 / 56,3	60,0 / 53,7	67,6 / 61,2
150	Vėjo g. 5, LT-58438 Stasinė	63,0 / 56,7	61,6 / 55,5	59,0 / 52,9	66,6 / 60,5
151	Vėjo g. 5A, LT-58438 Stasinė	62,0 / 57,9	60,8 / 56,7	58,3 / 54,1	65,8 / 61,6
152	Stasinės g. 39, LT-58438 Stasinė	57,9 / 54,2	57,0 / 53,1	54,6 / 50,7	62,0 / 58,1
153	Stasinės g. 18, LT-58438 Stasinė	55,6 / 53,0	54,6 / 52,0	52,2 / 49,5	59,6 / 57,0
154	Stasinės g. 16, LT-58438 Stasinė	54,5 / 52,5	53,5 / 51,4	51,1 / 48,9	58,5 / 56,4
155	Stasinės g. 14, LT-58438 Stasinė	54,4 / 52,3	53,5 / 51,2	51,1 / 48,7	58,5 / 56,2
156	Stasinės g. 12, LT-58438 Stasinė	54,9 / 53,2	53,8 / 52,1	51,4 / 49,5	58,8 / 57,0
157	Stasinės g. 6, LT-58438 Stasinė	58,9 / 57,4	57,2 / 55,6	54,7 / 53,0	62,2 / 60,6
158	Stasinės g. 6A, LT-58438 Stasinė	57,1 / 55,8	55,9 / 54,6	53,4 / 52,1	60,9 / 59,6



**Sutartiniai žymėjimai**

**Planuojami keliai**

- Kelio A8 asfalto krašto riba
- Jungiamųjų ir kitų kelių asfalto krašto riba
- Pėsčiųjų ir dviračių takai
- Autobusų sustojimas
- Automobilių stovėjimo aikštelė
- Kelio kilometras
- Žemės išpirkimo riba
- Išperkami pastatai
- Planuojamos triukšmo užtvartos

**Pastatai**

- Gyvenamieji
- Kiti
- Sklypai

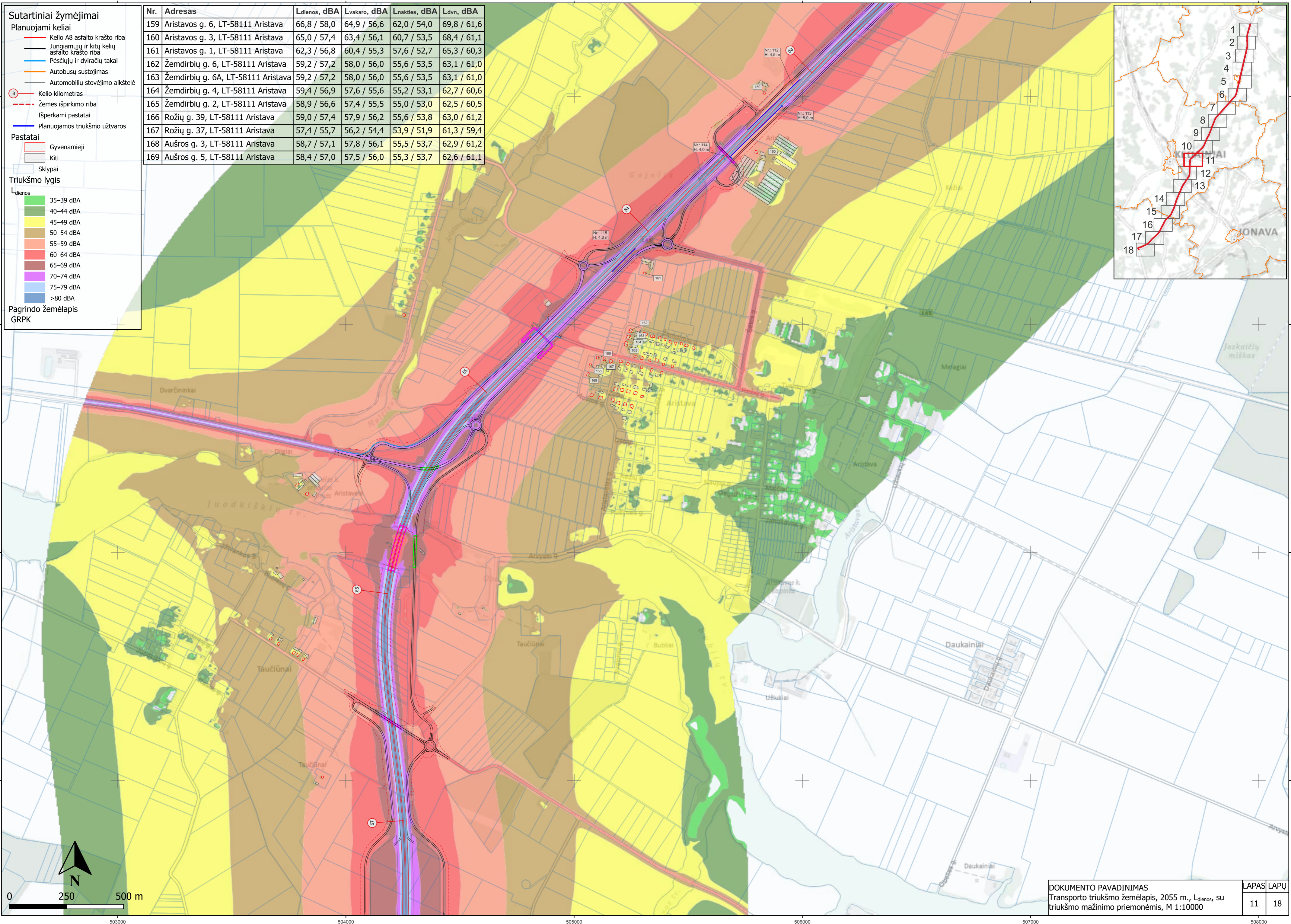
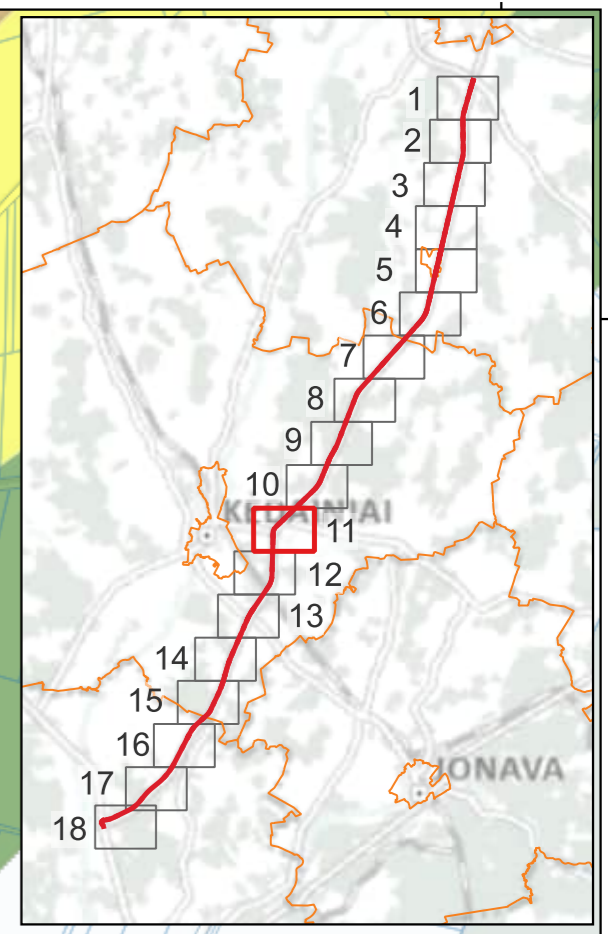
**Triukšmo lygis**

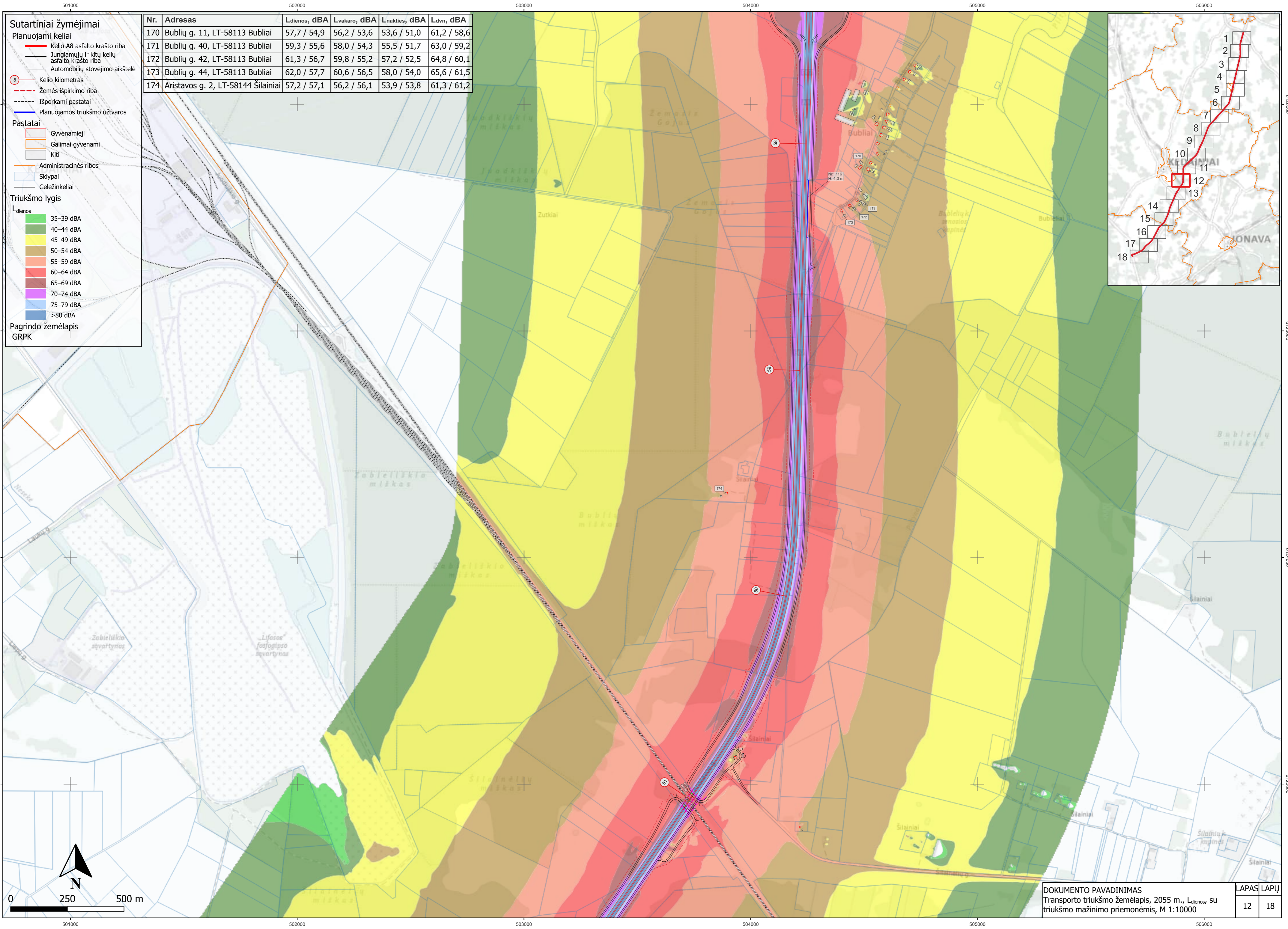
**L<sub>dienos</sub>**

- 35–39 dBA
- 40–44 dBA
- 45–49 dBA
- 50–54 dBA
- 55–59 dBA
- 60–64 dBA
- 65–69 dBA
- 70–74 dBA
- 75–79 dBA
- >80 dBA

**Pagrindo žemėlapis**  
GRPK

Nr.	Adresas	L <sub>dienos</sub> , dBA	L <sub>vakarų</sub> , dBA	L <sub>nakties</sub> , dBA	L <sub>dvn</sub> , dBA
159	Aristavos g. 6, LT-58111 Aristava	66,8 / 58,0	64,9 / 56,6	62,0 / 54,0	69,8 / 61,6
160	Aristavos g. 3, LT-58111 Aristava	65,0 / 57,4	63,4 / 56,1	60,7 / 53,5	68,4 / 61,1
161	Aristavos g. 1, LT-58111 Aristava	62,3 / 56,8	60,4 / 55,3	57,6 / 52,7	65,3 / 60,3
162	Žemdirbių g. 6, LT-58111 Aristava	59,2 / 57,2	58,0 / 56,0	55,6 / 53,5	63,1 / 61,0
163	Žemdirbių g. 6A, LT-58111 Aristava	59,2 / 57,2	58,0 / 56,0	55,6 / 53,5	63,1 / 61,0
164	Žemdirbių g. 4, LT-58111 Aristava	59,4 / 56,9	57,6 / 55,6	55,2 / 53,1	62,7 / 60,6
165	Žemdirbių g. 2, LT-58111 Aristava	58,9 / 56,6	57,4 / 55,5	55,0 / 53,0	62,5 / 60,5
166	Rožių g. 39, LT-58111 Aristava	59,0 / 57,4	57,9 / 56,2	55,6 / 53,8	63,0 / 61,2
167	Rožių g. 37, LT-58111 Aristava	57,4 / 55,7	56,2 / 54,4	53,9 / 51,9	61,3 / 59,4
168	Aušros g. 3, LT-58111 Aristava	58,7 / 57,1	57,8 / 56,1	55,5 / 53,7	62,9 / 61,2
169	Aušros g. 5, LT-58111 Aristava	58,4 / 57,0	57,5 / 56,0	55,3 / 53,7	62,6 / 61,1





**Sutartiniai žymėjimai**

**Planuojami keliai**

- Kelio A8 asfalto krašto riba
- Jungiamųjų ir kitų kelių asfalto krašto riba
- Automobilių stovėjimo aikštelė
- Kelio kilometras
- Žemės išpirkimo riba
- Išperkami pastatai
- Planuojamos triukšmo užtvartos

**Pastatai**

- Gyvenamieji
- Galimai gyvenami
- Kiti
- Administracinės ribos
- Sklypai
- Geležinkeliai

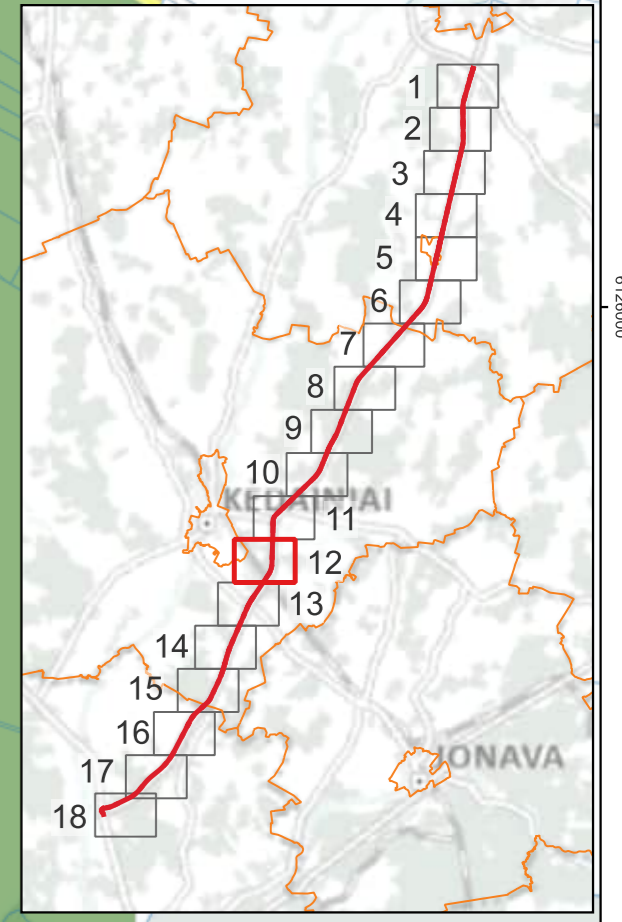
**Triukšmo lygis**

**Ldienos**

- 35–39 dBA
- 40–44 dBA
- 45–49 dBA
- 50–54 dBA
- 55–59 dBA
- 60–64 dBA
- 65–69 dBA
- 70–74 dBA
- 75–79 dBA
- >80 dBA

**Pagrindo žemėlapis GRPK**

Nr.	Adresas	Ldienos, dBA	Lvakaro, dBA	Lnakties, dBA	Ldvn, dBA
170	Bublių g. 11, LT-58113 Bubliai	57,7 / 54,9	56,2 / 53,6	53,6 / 51,0	61,2 / 58,6
171	Bublių g. 40, LT-58113 Bubliai	59,3 / 55,6	58,0 / 54,3	55,5 / 51,7	63,0 / 59,2
172	Bublių g. 42, LT-58113 Bubliai	61,3 / 56,7	59,8 / 55,2	57,2 / 52,5	64,8 / 60,1
173	Bublių g. 44, LT-58113 Bubliai	62,0 / 57,7	60,6 / 56,5	58,0 / 54,0	65,6 / 61,5
174	Aristavos g. 2, LT-58144 Šilainiai	57,2 / 57,1	56,2 / 56,1	53,9 / 53,8	61,3 / 61,2



0 250 500 m

**Sutartiniai žymėjimai**

**Planuojami keliai**

- Kelio A8 asfalto krašto riba
- Jungiamųjų ir kitų kelių asfalto krašto riba
- Pėsčiųjų ir dviračių takai
- Autobusų sustojimas
- Kelio kilometras
- Žemės išpirkimo riba
- Išperkami pastatai
- Planuojamos triukšmo užtvartos

**Pastatai**

- Gyvenamieji
- Viešbučių
- Galimai gyvenami
- Kiti
- Sklypai
- Geležinkeliai

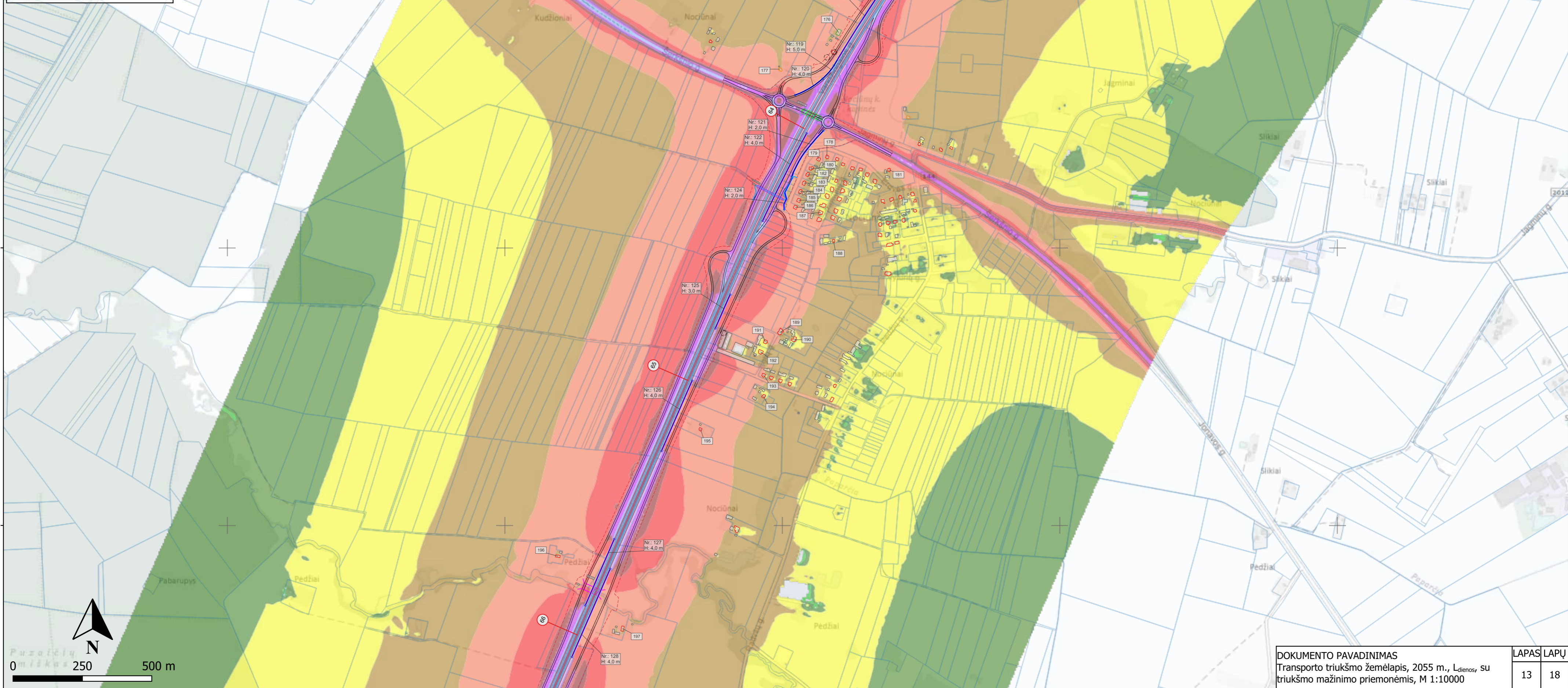
**Triukšmo lygis**

**Ldienos**

- 35–39 dBA
- 40–44 dBA
- 45–49 dBA
- 50–54 dBA
- 55–59 dBA
- 60–64 dBA
- 65–69 dBA
- 70–74 dBA
- 75–79 dBA
- >80 dBA

**Pagrindo žemėlapis GRPK**

Nr.	Adresas	Ldienos, dBA	Lvakaro, dBA	Lnakties, dBA	Ldvn, dBA
175	Šilainėliai 1, LT-58144	62,9 / 58,5	61,7 / 57,5	59,3 / 55,0	66,8 / 62,5
176	Vandžiogalos g. 3, LT-58148 Nociūnai	65,7 / 57,8	64,2 / 56,6	61,5 / 54,0	69,2 / 61,5
177	Adreso nėra (6120642, 501993)	60,8 / 58,2	60,0 / 57,2	57,6 / 54,7	65,0 / 62,2
178	Erdvės g. 15, LT-58148 Nociūnai	59,6 / 56,7	58,3 / 55,5	55,8 / 53,0	63,3 / 60,5
179	Erdvės g. 17, LT-58148 Nociūnai	62,8 / 56,6	61,4 / 55,3	58,8 / 52,7	66,4 / 60,3
180	Erdvės g. 19, LT-58148 Nociūnai	66,2 / 59,0	64,3 / 57,5	61,3 / 54,8	69,1 / 62,4
181	Erdvės g. 2, LT-58148 Nociūnai	56,1 / 57,2	54,7 / 55,4	52,0 / 52,4	59,6 / 60,2
182	Erdvės g. 21, LT-58148 Nociūnai	65,0 / 57,0	63,6 / 55,7	61,0 / 53,0	68,6 / 60,6
183	Erdvės g. 23, LT-58148 Nociūnai	64,4 / 57,1	62,9 / 55,8	60,2 / 53,2	67,8 / 60,8
184	Erdvės g. 25, LT-58148 Nociūnai	65,0 / 57,7	63,5 / 56,3	60,9 / 53,6	68,5 / 61,2
185	Erdvės g. 27, LT-58148 Nociūnai	64,5 / 57,8	62,9 / 56,1	60,1 / 53,3	67,8 / 61,0
186	Erdvės g. 29, LT-58148 Nociūnai	64,6 / 58,8	63,0 / 57,0	60,2 / 54,0	67,9 / 61,8
187	Pirmūnų g. 10, LT-58148 Nociūnai	54,1 / 51,8	52,5 / 50,0	49,8 / 47,0	57,4 / 54,8
188	Pirmūnų g. 11, LT-58148 Nociūnai	53,5 / 51,3	52,1 / 49,8	49,4 / 46,9	57,0 / 54,6
189	Eglių g. 2, LT-58148 Nociūnai	61,3 / 57,8	59,3 / 55,7	56,2 / 52,5	64,1 / 60,5
190	Eglių g. 2, LT-58148 Nociūnai	53,6 / 51,1	52,3 / 49,7	49,6 / 47,0	57,2 / 54,6
191	Eglių g. 3, LT-58148 Nociūnai	57,4 / 55,0	55,7 / 53,2	52,8 / 50,1	60,6 / 58,0
192	Eglių g. 1, LT-58148 Nociūnai	53,6 / 50,5	52,6 / 49,1	50,2 / 46,4	57,6 / 54,0
193	Barupės g. 10, LT-58148 Nociūnai	59,7 / 57,0	58,6 / 55,7	56,1 / 53,0	63,6 / 60,6
194	Barupės g. 1, LT-58148 Nociūnai	56,6 / 53,9	55,7 / 52,8	53,2 / 50,2	60,6 / 57,7
195	Vandžiogalos g. 6, LT-58148 Nociūnai	63,6 / 57,9	62,4 / 56,7	59,8 / 54,0	67,3 / 61,6
196	Vandžiogalos g. 11, LT-58149 Pėdžiai	62,8 / 58,3	61,1 / 56,9	58,2 / 54,1	65,9 / 61,7
197	Vandžiogalos g. 8, LT-58149 Pėdžiai	63,8 / 56,1	61,6 / 54,2	58,2 / 51,1	66,3 / 59,0



**Sutartiniai žymėjimai**

**Planuojami keliai**

- Kelio A8 asfalto krašto riba
- Jungiamųjų ir kitų kelių asfalto krašto riba
- Pėsčiųjų ir dviračių takai
- Autobusų sustojimas
- Kelio kilometras
- Žemės išpirkimo riba
- Išperkami pastatai
- Planuojamos triukšmo užtvartos

**Pastatai**

- Gyvenamieji
- Galimai gyvenami
- Kiti
- Sklypai

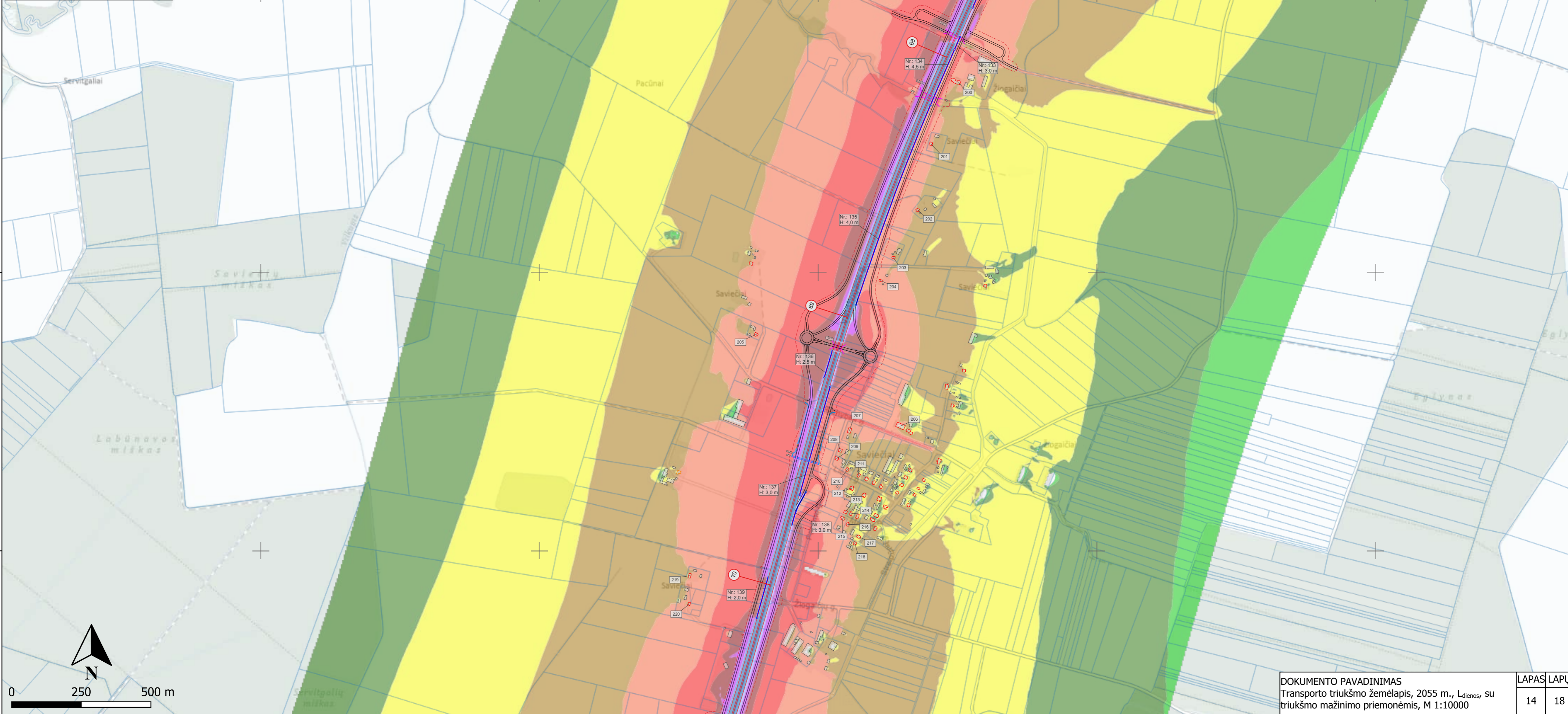
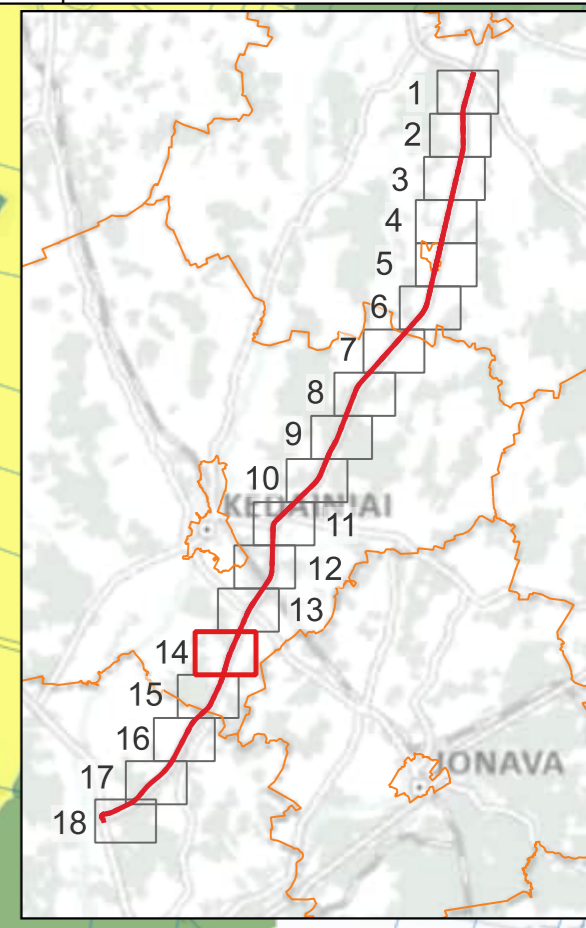
**Triukšmo lygis**

**Ldienos**

- 35–39 dBA
- 40–44 dBA
- 45–49 dBA
- 50–54 dBA
- 55–59 dBA
- 60–64 dBA
- 65–69 dBA
- 70–74 dBA
- 75–79 dBA
- >80 dBA

**Pagrindo žemėlapis**  
GRPK

Nr.	Adresas	Ldienos, dBA	Lvakaro, dBA	Lnakties, dBA	Ldvn, dBA
198	Vandžiogalos g. 17, LT-58149 Pėdžiai	61,6 / 56,6	60,5 / 55,5	57,9 / 52,9	65,4 / 60,4
199	Žiogaičiai 1, LT-58150	65,7 / 56,8	63,8 / 55,5	60,7 / 52,8	68,6 / 60,4
200	Žiogaičiai 2, LT-58150	69,7 / 59,2	67,7 / 57,6	64,5 / 54,8	72,4 / 62,5
201	Vandžiogalos g. 16, LT-58151 Saviečiai	70,7 / 57,8	68,4 / 56,0	64,9 / 53,1	73,1 / 60,9
202	Vandžiogalos g. 18, LT-58151 Saviečiai	65,5 / 55,1	63,8 / 53,6	60,9 / 50,7	68,7 / 58,4
203	Vandžiogalos g. 20, LT-58151 Saviečiai	66,8 / 56,6	64,8 / 54,9	61,6 / 52,1	69,6 / 59,8
204	Vandžiogalos g. 26, LT-58151 Saviečiai	68,7 / 58,1	66,7 / 56,5	63,5 / 53,7	71,5 / 61,4
205	Ramybės g. 5, LT-58151 Saviečiai	59,4 / 58,5	58,0 / 57,1	55,4 / 54,4	63,0 / 62,0
206	Ramybės g. 3, LT-58151 Saviečiai	59,8 / 55,7	57,9 / 53,7	55,2 / 50,8	62,8 / 58,5
207	Liepų g. 2, LT-58151 Saviečiai	65,1 / 58,4	63,2 / 56,7	60,3 / 53,8	68,1 / 61,5
208	Liepų g. 4, LT-58151 Saviečiai	64,7 / 57,6	62,9 / 56,0	60,1 / 53,2	67,9 / 60,9
209	Liepų g. 6, LT-58151 Saviečiai	66,9 / 59,0	64,6 / 57,3	61,3 / 54,3	69,4 / 62,1
210	Liepų g. 8, LT-58151 Saviečiai	62,2 / 56,0	60,7 / 54,6	58,1 / 51,9	65,7 / 59,5
211	Liepų g. 10, LT-58151 Saviečiai	60,0 / 54,1	58,8 / 52,8	56,3 / 50,1	63,8 / 57,7
212	Liepų g. 11, LT-58151 Saviečiai	60,8 / 52,8	59,5 / 51,4	57,0 / 48,7	64,5 / 56,3
213	Mėklos g. 33, LT-58151 Saviečiai	61,7 / 57,0	60,3 / 55,6	57,8 / 52,8	65,3 / 60,5
214	Mėklos g. 31, LT-58151 Saviečiai	58,3 / 52,8	57,0 / 51,3	54,4 / 48,6	62,0 / 56,2
215	Mėklos g. 38, LT-58151 Saviečiai	62,9 / 58,4	61,4 / 56,9	58,8 / 54,1	66,4 / 61,7
216	Mėklos g. 36, LT-58151 Saviečiai	60,2 / 55,6	58,8 / 54,1	56,2 / 51,4	63,8 / 59,0
217	Mėklos g. 34, LT-58151 Saviečiai	53,9 / 51,7	52,8 / 50,5	50,4 / 47,9	57,8 / 55,4
218	Mėklos g. 34A, LT-58151 Saviečiai	54,6 / 50,4	53,4 / 49,0	50,9 / 46,3	58,4 / 53,9
219	Vandžiogalos g. 25, LT-58151 Saviečiai	57,8 / 55,8	56,7 / 54,7	54,4 / 52,2	61,8 / 59,7
220	Vandžiogalos g. 27, LT-58151 Saviečiai	59,6 / 57,8	58,5 / 56,7	56,2 / 54,1	63,6 / 61,6



**Sutartiniai žymėjimai**

**Planuojami keliai**

- Kelio A8 asfalto krašto riba
- Jungiamųjų ir kitų kelių asfalto krašto riba
- Autobusų sustojimas
- 8 - Kelio kilometras
- Žemės išpirkimo riba
- Išperkami pastatai
- Planuojamos triukšmo užtvartos

**Pastatai**

- Gyvenamieji
- Galimai gyvenami
- Kiti
- Administracinės ribos
- Sklypai

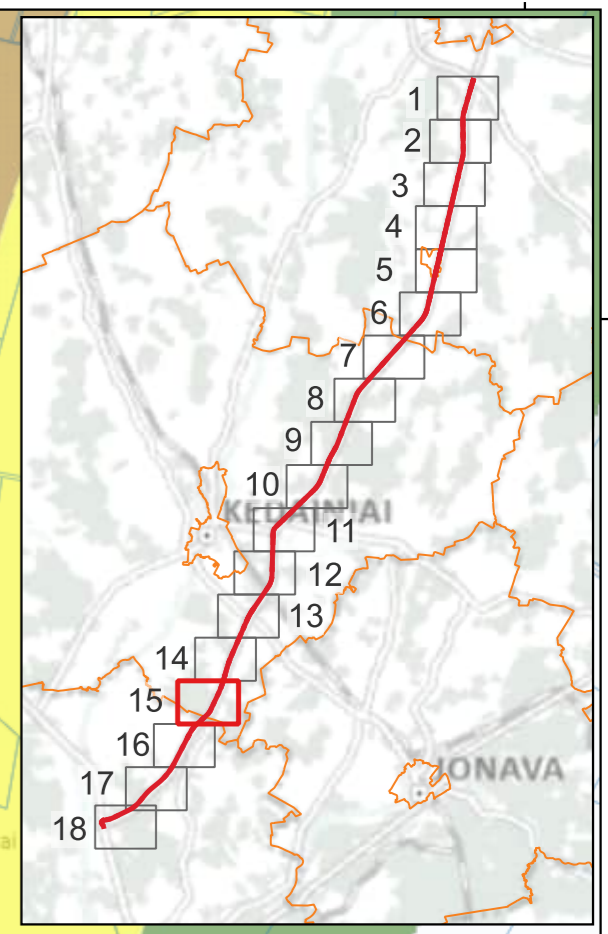
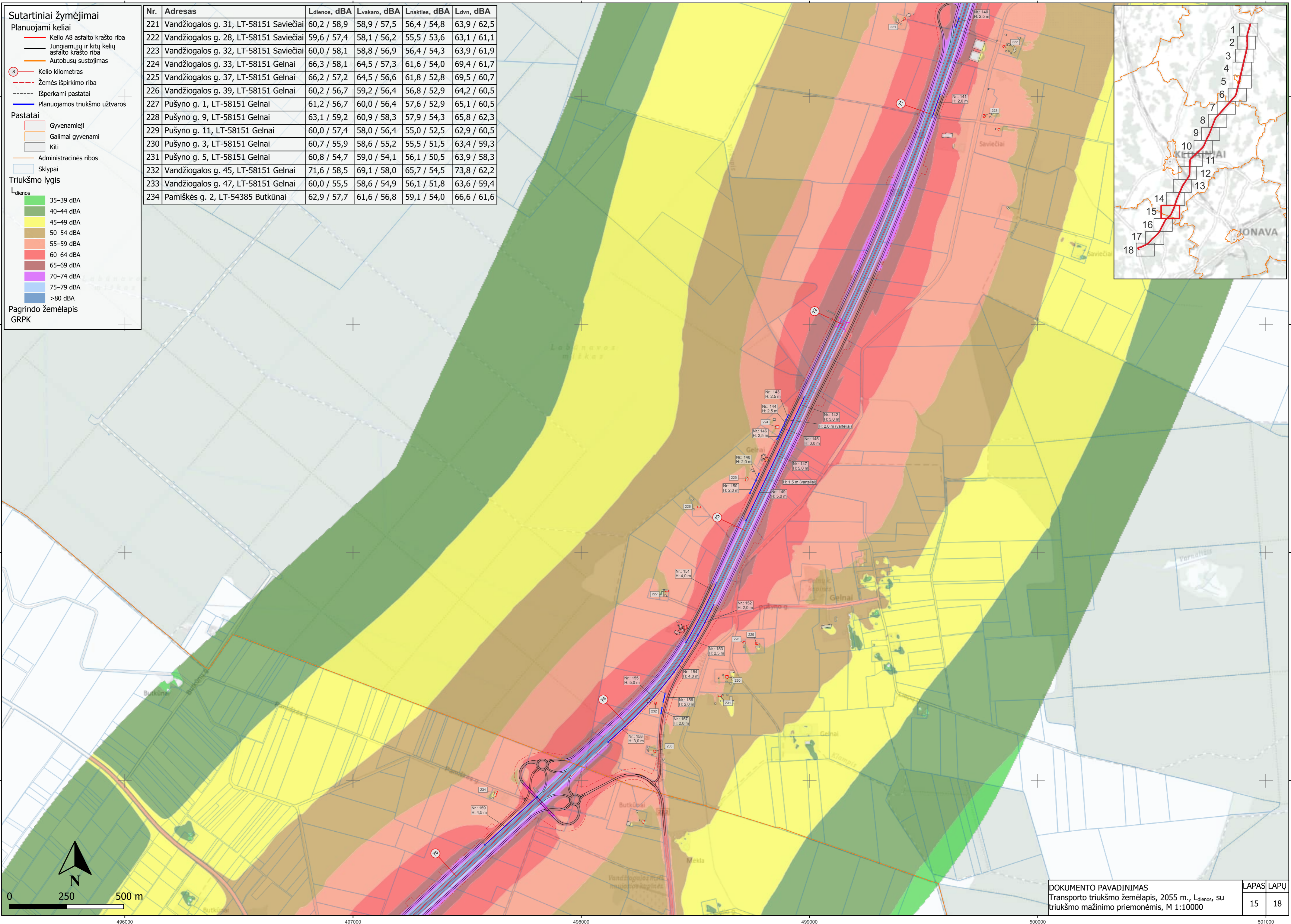
**Triukšmo lygis**

$L_{dienos}$

- 35–39 dBA
- 40–44 dBA
- 45–49 dBA
- 50–54 dBA
- 55–59 dBA
- 60–64 dBA
- 65–69 dBA
- 70–74 dBA
- 75–79 dBA
- >80 dBA

Pagrindo žemėlapis  
GRPK

Nr.	Adresas	$L_{dienos}$ , dBA	$L_{vakaro}$ , dBA	$L_{nakties}$ , dBA	$L_{dvn}$ , dBA
221	Vandžiolgos g. 31, LT-58151 Saviečiai	60,2 / 58,9	58,9 / 57,5	56,4 / 54,8	63,9 / 62,5
222	Vandžiolgos g. 28, LT-58151 Saviečiai	59,6 / 57,4	58,1 / 56,2	55,5 / 53,6	63,1 / 61,1
223	Vandžiolgos g. 32, LT-58151 Saviečiai	60,0 / 58,1	58,8 / 56,9	56,4 / 54,3	63,9 / 61,9
224	Vandžiolgos g. 33, LT-58151 Gelnai	66,3 / 58,1	64,5 / 57,3	61,6 / 54,0	69,4 / 61,7
225	Vandžiolgos g. 37, LT-58151 Gelnai	66,2 / 57,2	64,5 / 56,6	61,8 / 52,8	69,5 / 60,7
226	Vandžiolgos g. 39, LT-58151 Gelnai	60,2 / 56,7	59,2 / 56,4	56,8 / 52,9	64,2 / 60,5
227	Pušyno g. 1, LT-58151 Gelnai	61,2 / 56,7	60,0 / 56,4	57,6 / 52,9	65,1 / 60,5
228	Pušyno g. 9, LT-58151 Gelnai	63,1 / 59,2	60,9 / 58,3	57,9 / 54,3	65,8 / 62,3
229	Pušyno g. 11, LT-58151 Gelnai	60,0 / 57,4	58,0 / 56,4	55,0 / 52,5	62,9 / 60,5
230	Pušyno g. 3, LT-58151 Gelnai	60,7 / 55,9	58,6 / 55,2	55,5 / 51,5	63,4 / 59,3
231	Pušyno g. 5, LT-58151 Gelnai	60,8 / 54,7	59,0 / 54,1	56,1 / 50,5	63,9 / 58,3
232	Vandžiolgos g. 45, LT-58151 Gelnai	71,6 / 58,5	69,1 / 58,0	65,7 / 54,5	73,8 / 62,2
233	Vandžiolgos g. 47, LT-58151 Gelnai	60,0 / 55,5	58,6 / 54,9	56,1 / 51,8	63,6 / 59,4
234	Pamiškės g. 2, LT-54385 Butkūnai	62,9 / 57,7	61,6 / 56,8	59,1 / 54,0	66,6 / 61,6



**Sutartiniai žymėjimai**

**Planuojami keliai**

- Kelio A8 asfalto krašto riba
- Jungiamųjų ir kitų kelių asfalto krašto riba
- ⊙ Kelio kilometras
- - - Žemės išpirkimo riba
- Planuojamos triukšmo užtvartos

**Pastatai**

- Gyvenamieji
- Kitai
- Sklypai

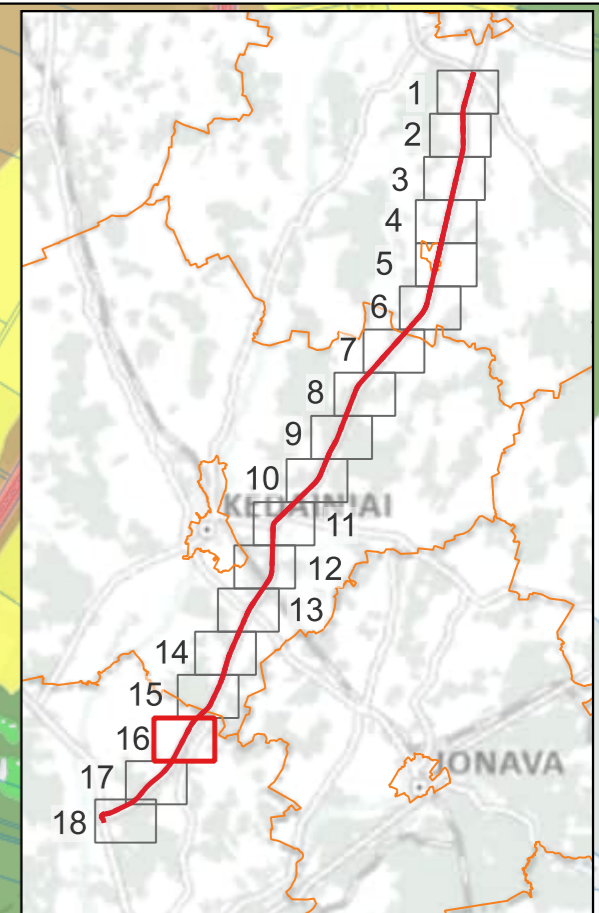
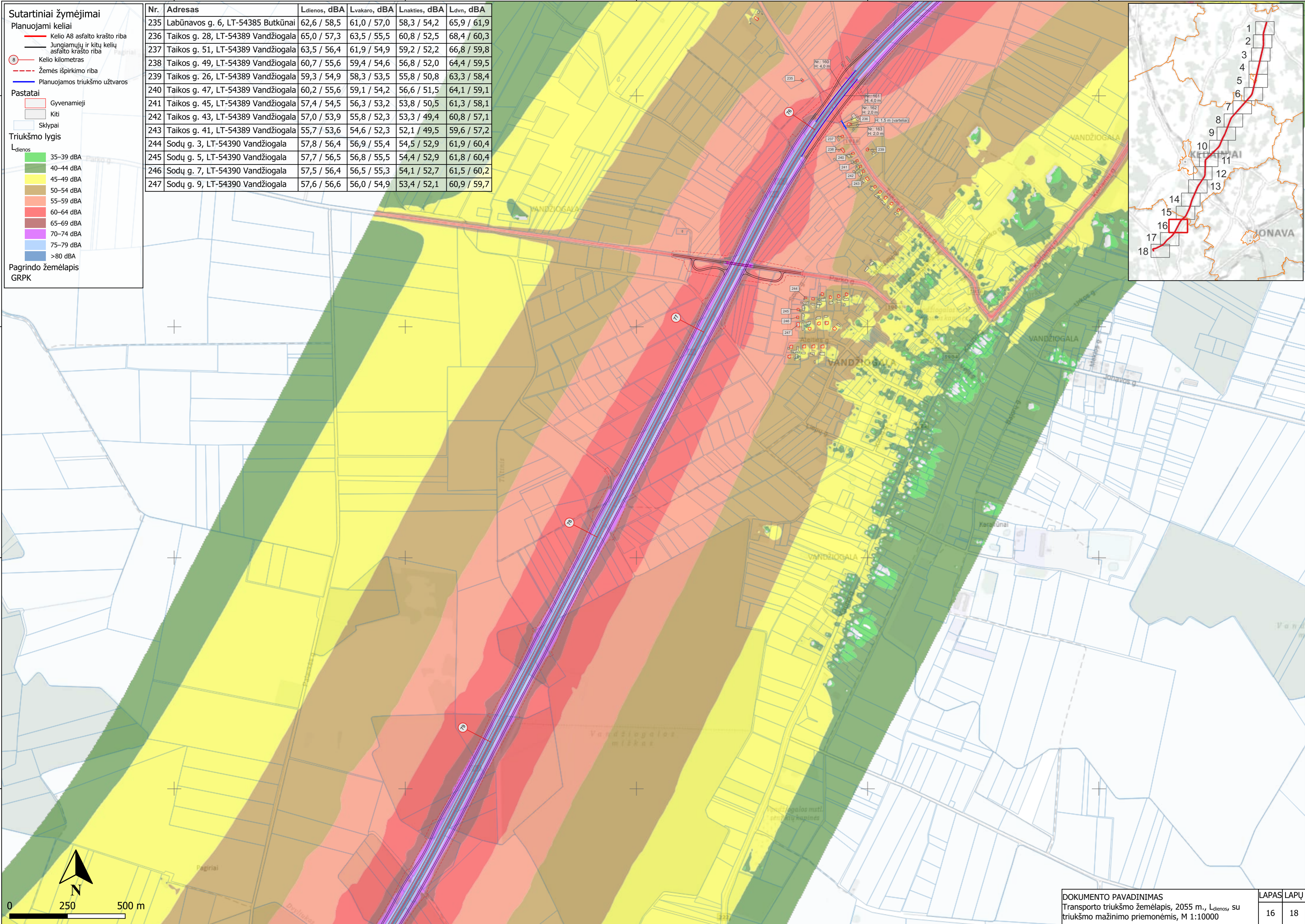
**Triukšmo lygis**

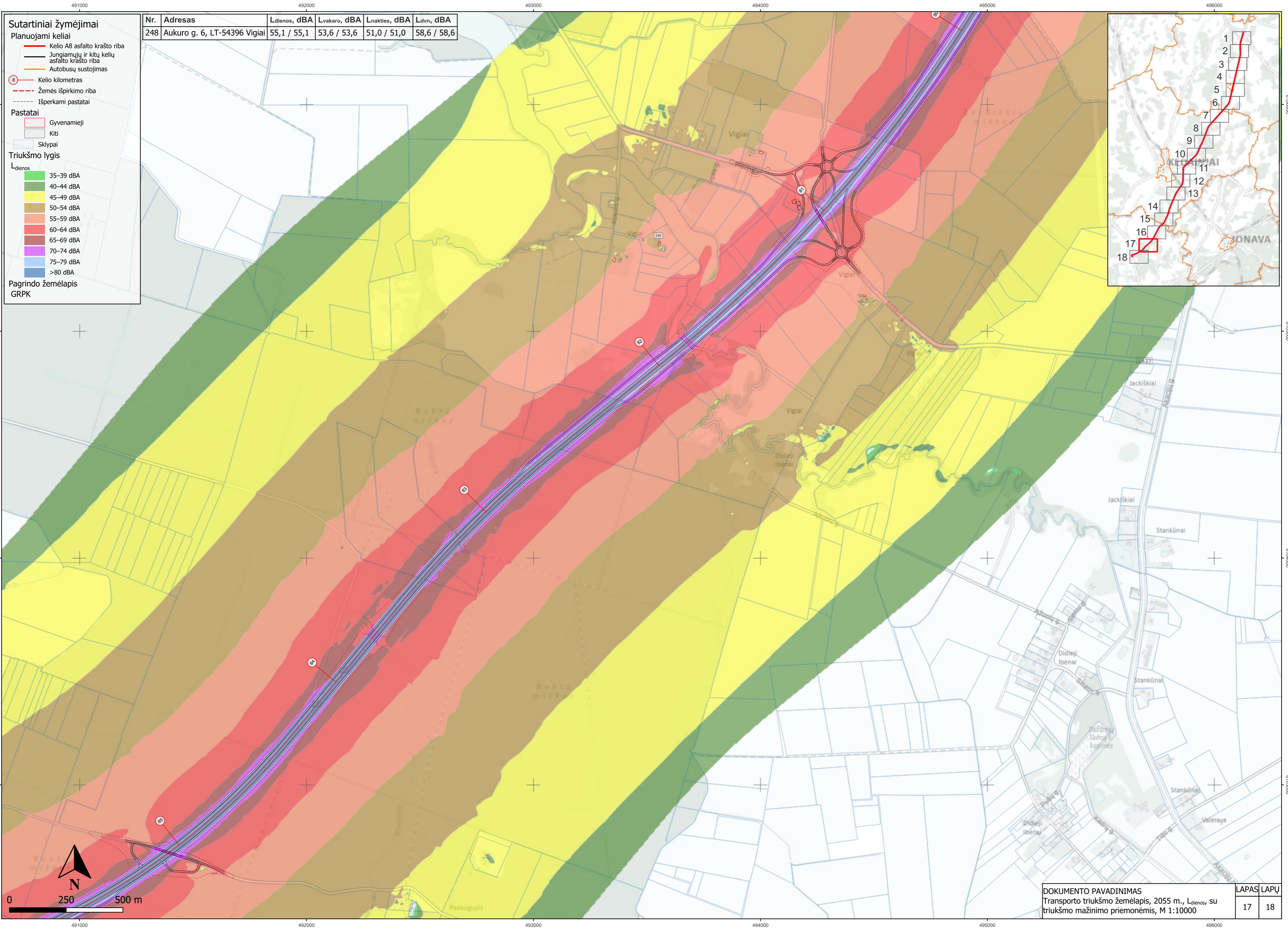
**Ldienos**

- 35–39 dBA
- 40–44 dBA
- 45–49 dBA
- 50–54 dBA
- 55–59 dBA
- 60–64 dBA
- 65–69 dBA
- 70–74 dBA
- 75–79 dBA
- >80 dBA

Pagrindo žemėlapis  
GRPK

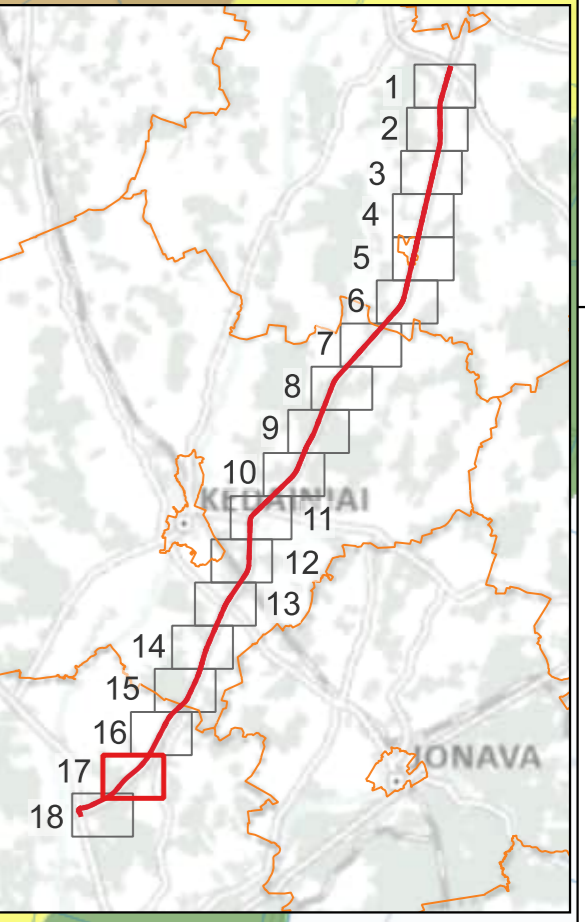
Nr.	Adresas	Ldienos, dBA	Lvakaro, dBA	Lnakties, dBA	Ldvn, dBA
235	Labūnavos g. 6, LT-54385 Butkūnai	62,6 / 58,5	61,0 / 57,0	58,3 / 54,2	65,9 / 61,9
236	Taikos g. 28, LT-54389 Vandžiogala	65,0 / 57,3	63,5 / 55,5	60,8 / 52,5	68,4 / 60,3
237	Taikos g. 51, LT-54389 Vandžiogala	63,5 / 56,4	61,9 / 54,9	59,2 / 52,2	66,8 / 59,8
238	Taikos g. 49, LT-54389 Vandžiogala	60,7 / 55,6	59,4 / 54,6	56,8 / 52,0	64,4 / 59,5
239	Taikos g. 26, LT-54389 Vandžiogala	59,3 / 54,9	58,3 / 53,5	55,8 / 50,8	63,3 / 58,4
240	Taikos g. 47, LT-54389 Vandžiogala	60,2 / 55,6	59,1 / 54,2	56,6 / 51,5	64,1 / 59,1
241	Taikos g. 45, LT-54389 Vandžiogala	57,4 / 54,5	56,3 / 53,2	53,8 / 50,5	61,3 / 58,1
242	Taikos g. 43, LT-54389 Vandžiogala	57,0 / 53,9	55,8 / 52,3	53,3 / 49,4	60,8 / 57,1
243	Taikos g. 41, LT-54389 Vandžiogala	55,7 / 53,6	54,6 / 52,3	52,1 / 49,5	59,6 / 57,2
244	Sodų g. 3, LT-54390 Vandžiogala	57,8 / 56,4	56,9 / 55,4	54,5 / 52,9	61,9 / 60,4
245	Sodų g. 5, LT-54390 Vandžiogala	57,7 / 56,5	56,8 / 55,5	54,4 / 52,9	61,8 / 60,4
246	Sodų g. 7, LT-54390 Vandžiogala	57,5 / 56,4	56,5 / 55,3	54,1 / 52,7	61,5 / 60,2
247	Sodų g. 9, LT-54390 Vandžiogala	57,6 / 56,6	56,0 / 54,9	53,4 / 52,1	60,9 / 59,7

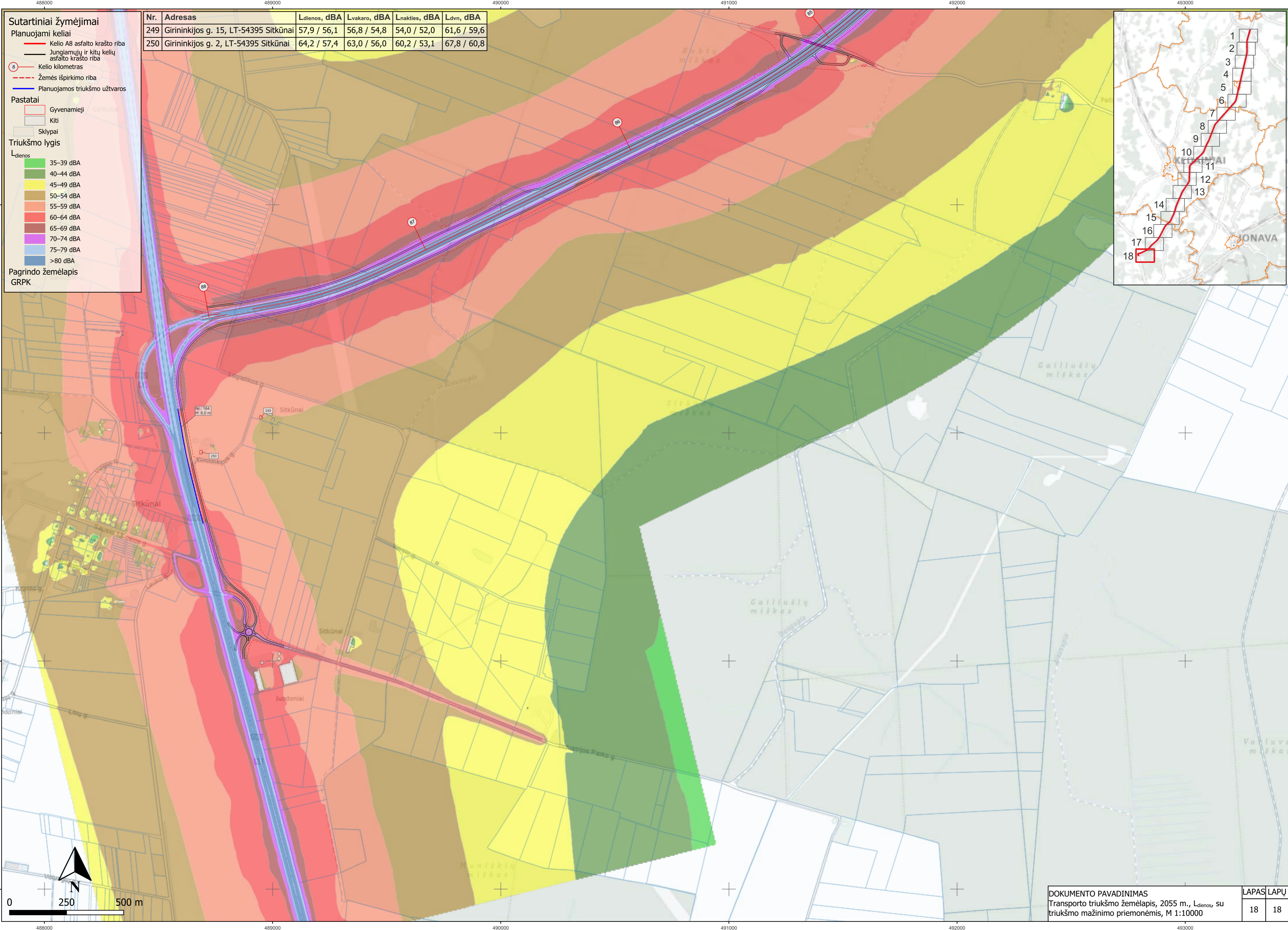




- Sutartiniai žymėjimai**
- Planuojami keliai**
- Kelio A8 asfalto krašto riba
  - Jungiamųjų ir kitų kelių asfalto krašto riba
  - Autobusų sustojimas
  - Kelio kilometras
  - Žemės išpirkimo riba
  - Išperkami pastatai
- Pastatai**
- Gyvenamieji
  - Kiti
  - Sklypai
- Triukšmo lygis**
- Ldienenos**
- 35–39 dBA
  - 40–44 dBA
  - 45–49 dBA
  - 50–54 dBA
  - 55–59 dBA
  - 60–64 dBA
  - 65–69 dBA
  - 70–74 dBA
  - 75–79 dBA
  - >80 dBA
- Pagrindo žemėlapis GRPK

Nr.	Adresas	Ldienesos, dBA	Lvakaro, dBA	Lnakties, dBA	Ldvn, dBA
248	Aukuro g. 6, LT-54396 Vigiai	55,1 / 55,1	53,6 / 53,6	51,0 / 51,0	58,6 / 58,6



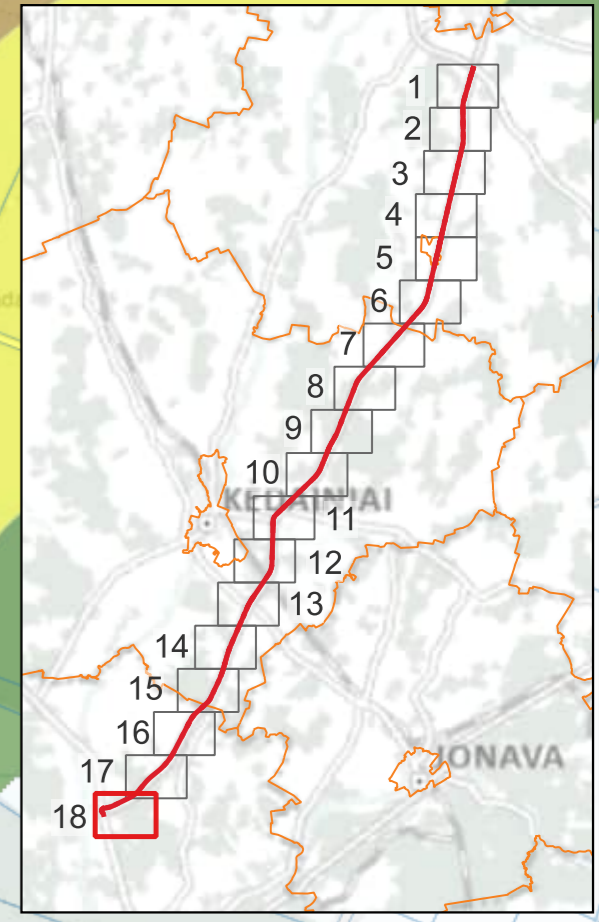


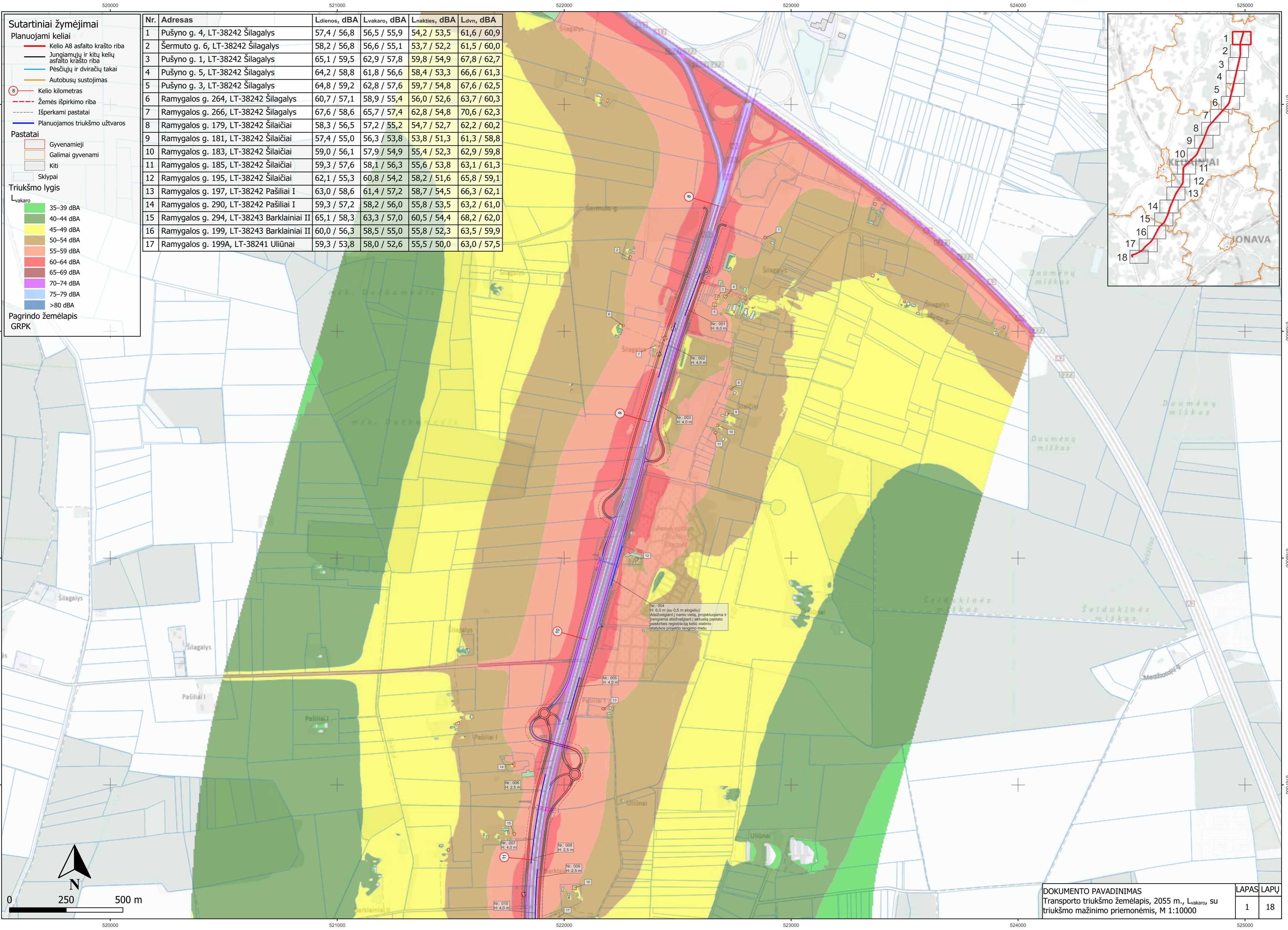
- Sutartiniai žymėjimai**
- Planuojami keliai
    - Kelio A8 asfalto krašto riba
    - Jungiamųjų ir kitų kelių asfalto krašto riba
    - Kelio kilometras
    - Žemės išpirkimo riba
    - Planuojamos triukšmo užtvartos
  - Pastatai
    - Gyvenamieji
    - Kiti
    - Sklypai
  - Triukšmo lygis
 

$L_{dienos}$

    - 35–39 dBA
    - 40–44 dBA
    - 45–49 dBA
    - 50–54 dBA
    - 55–59 dBA
    - 60–64 dBA
    - 65–69 dBA
    - 70–74 dBA
    - 75–79 dBA
    - >80 dBA
  - Pagrindo žemėlapis GRPK

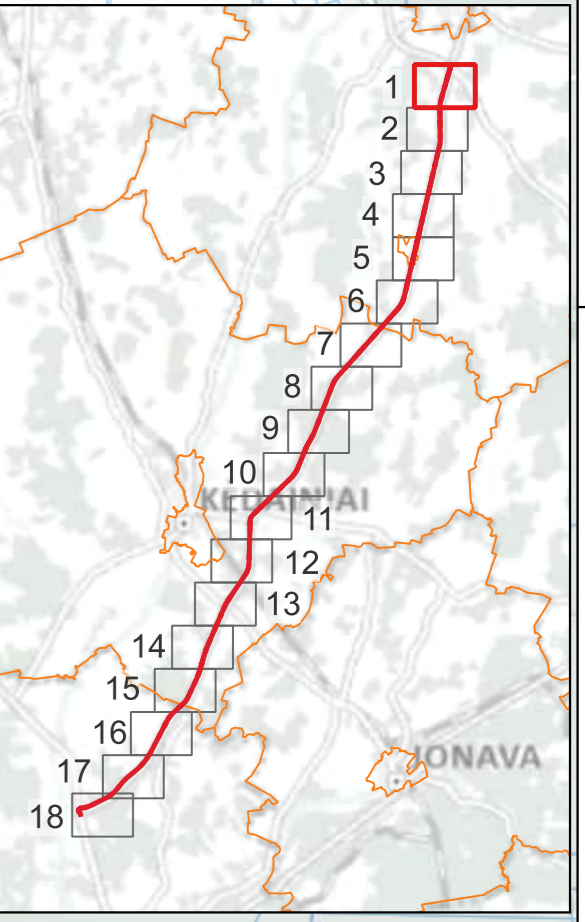
Nr.	Adresas	$L_{dienos}$ , dBA	$L_{vakaro}$ , dBA	$L_{nakties}$ , dBA	$L_{dvn}$ , dBA
249	Girininkijos g. 15, LT-54395 Sitkūnai	57,9 / 56,1	56,8 / 54,8	54,0 / 52,0	61,6 / 59,6
250	Girininkijos g. 2, LT-54395 Sitkūnai	64,2 / 57,4	63,0 / 56,0	60,2 / 53,1	67,8 / 60,8

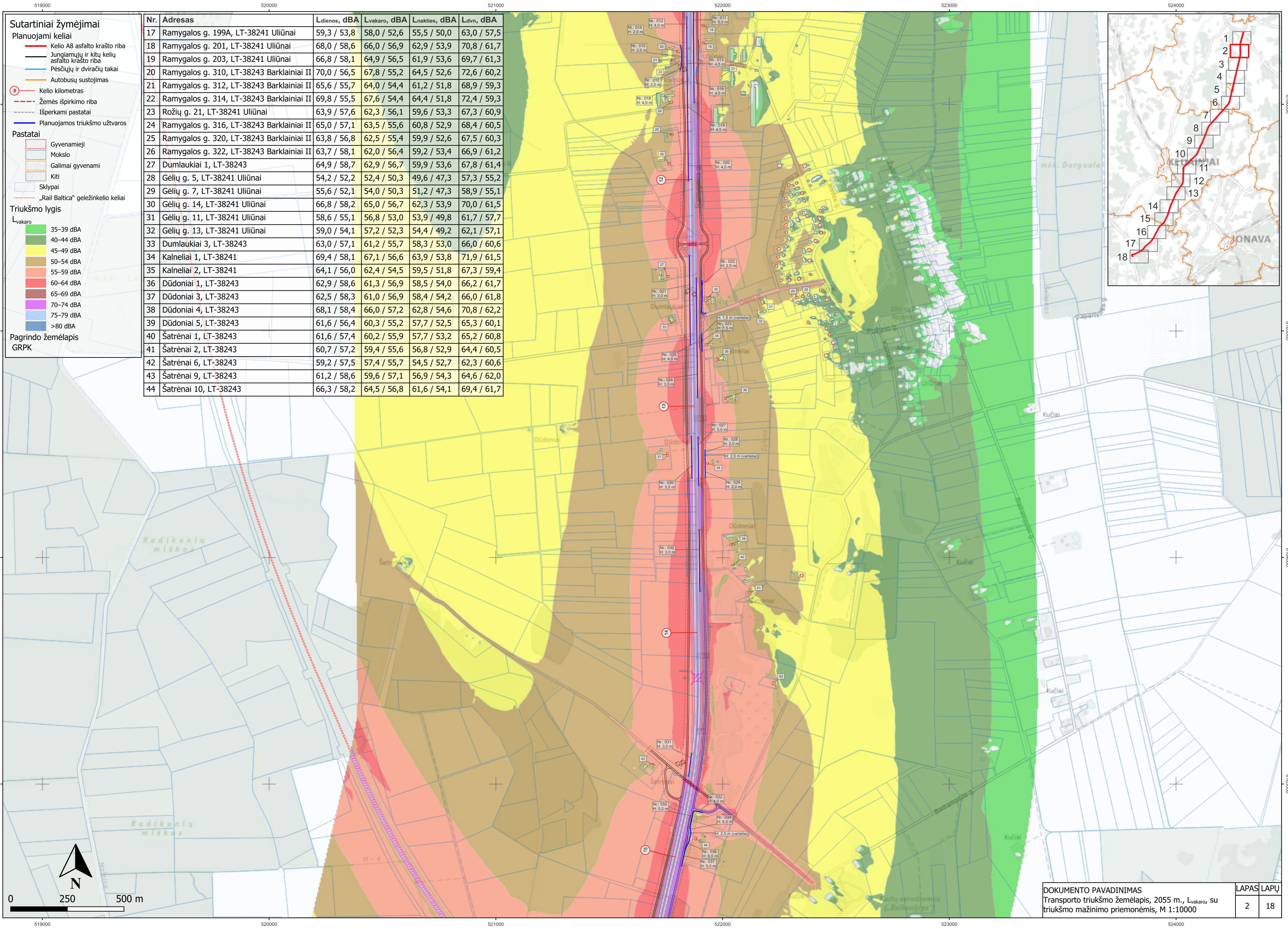




- Sutartiniai žymėjimai**
- Planuojami keliai
  - Kelio A8 asfalto krašto riba
  - Jungiamųjų ir kitų kelių asfalto krašto riba
  - Pėsčiųjų ir dviračių takai
  - Autobusų sustojimas
  - Kelio kilometras
  - Žemės išpirkimo riba
  - Išperkami pastatai
  - Planuojamos triukšmo užtvartos
- Pastatai**
- Gyvenamieji
  - Galimai gyvenami
  - Kiti
  - Sklypai
- Triukšmo lygis**
- L<sub>vakaro</sub>
- 35–39 dBA
  - 40–44 dBA
  - 45–49 dBA
  - 50–54 dBA
  - 55–59 dBA
  - 60–64 dBA
  - 65–69 dBA
  - 70–74 dBA
  - 75–79 dBA
  - >80 dBA
- Pagrindo žemėlapis**  
GRPK

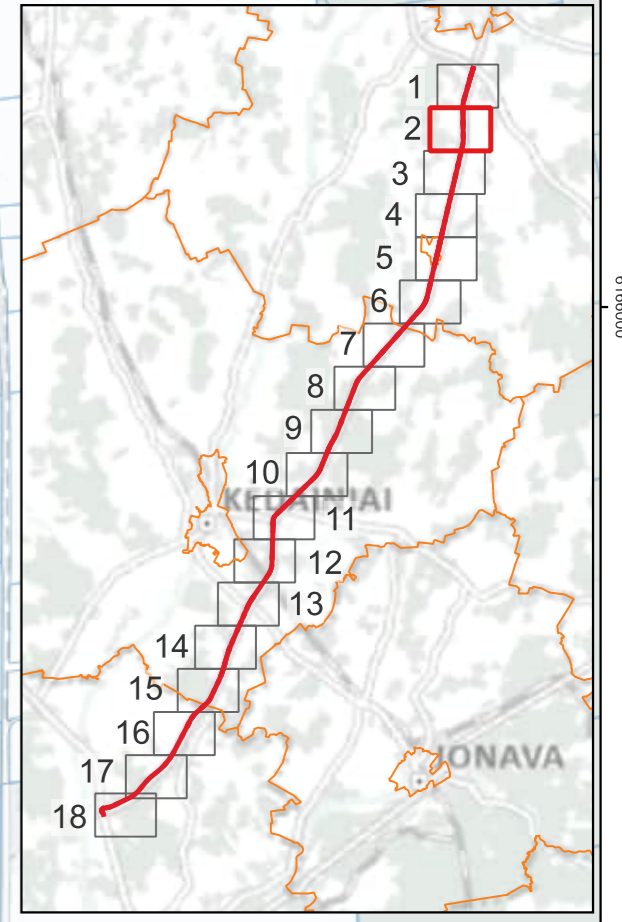
Nr.	Adresas	Ldienos, dBA	Lvakaro, dBA	Lnakties, dBA	Ldvn, dBA
1	Pušyno g. 4, LT-38242 Šilagalys	57,4 / 56,8	56,5 / 55,9	54,2 / 53,5	61,6 / 60,9
2	Šermuto g. 6, LT-38242 Šilagalys	58,2 / 56,8	56,6 / 55,1	53,7 / 52,2	61,5 / 60,0
3	Pušyno g. 1, LT-38242 Šilagalys	65,1 / 59,5	62,9 / 57,8	59,8 / 54,9	67,8 / 62,7
4	Pušyno g. 5, LT-38242 Šilagalys	64,2 / 58,8	61,8 / 56,6	58,4 / 53,3	66,6 / 61,3
5	Pušyno g. 3, LT-38242 Šilagalys	64,8 / 59,2	62,8 / 57,6	59,7 / 54,8	67,6 / 62,5
6	Ramygalos g. 264, LT-38242 Šilagalys	60,7 / 57,1	58,9 / 55,4	56,0 / 52,6	63,7 / 60,3
7	Ramygalos g. 266, LT-38242 Šilagalys	67,6 / 58,6	65,7 / 57,4	62,8 / 54,8	70,6 / 62,3
8	Ramygalos g. 179, LT-38242 Šilaičiai	58,3 / 56,5	57,2 / 55,2	54,7 / 52,7	62,2 / 60,2
9	Ramygalos g. 181, LT-38242 Šilaičiai	57,4 / 55,0	56,3 / 53,8	53,8 / 51,3	61,3 / 58,8
10	Ramygalos g. 183, LT-38242 Šilaičiai	59,0 / 56,1	57,9 / 54,9	55,4 / 52,3	62,9 / 59,8
11	Ramygalos g. 185, LT-38242 Šilaičiai	59,3 / 57,6	58,1 / 56,3	55,6 / 53,8	63,1 / 61,3
12	Ramygalos g. 195, LT-38242 Šilaičiai	62,1 / 55,3	60,8 / 54,2	58,2 / 51,6	65,8 / 59,1
13	Ramygalos g. 197, LT-38242 Pašiliai I	63,0 / 58,6	61,4 / 57,2	58,7 / 54,5	66,3 / 62,1
14	Ramygalos g. 290, LT-38242 Pašiliai I	59,3 / 57,2	58,2 / 56,0	55,8 / 53,5	63,2 / 61,0
15	Ramygalos g. 294, LT-38243 Barklainiai II	65,1 / 58,3	63,3 / 57,0	60,5 / 54,4	68,2 / 62,0
16	Ramygalos g. 199, LT-38243 Barklainiai II	60,0 / 56,3	58,5 / 55,0	55,8 / 52,3	63,5 / 59,9
17	Ramygalos g. 199A, LT-38241 Uliūnai	59,3 / 53,8	58,0 / 52,6	55,5 / 50,0	63,0 / 57,5

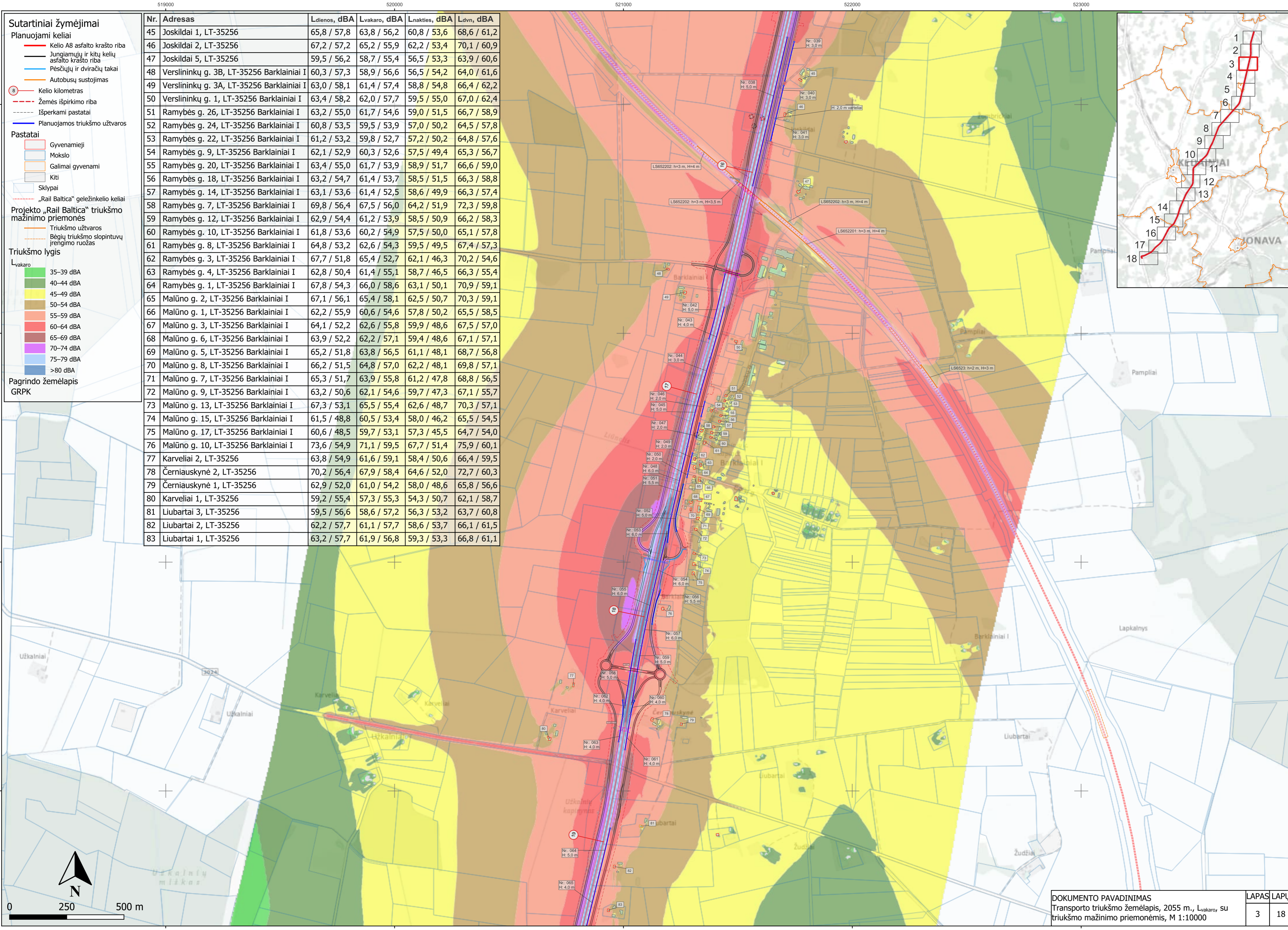




- Sutartiniai žymėjimai**
- Planuojami keliai**
- Kelio A8 asfalto krašto riba
  - Jungiamųjų ir kitų kelių asfalto krašto riba
  - Pėsčiųjų ir dviračių takai
  - Autobusų sustojimas
  - Kelio kilometras
  - Žemės išpirkimo riba
  - Išperkami pastatai
  - Planuojamos triukšmo užtvartos
- Pastatai**
- Gyvenamieji
  - Mokslų
  - Galimai gyvenami
  - Kiti
  - Sklypai
  - „Rail Baltica“ geležinkelio keliai
- Triukšmo lygis**
- L<sub>vakarų</sub>**
- 35–39 dBA
  - 40–44 dBA
  - 45–49 dBA
  - 50–54 dBA
  - 55–59 dBA
  - 60–64 dBA
  - 65–69 dBA
  - 70–74 dBA
  - 75–79 dBA
  - >80 dBA
- Pagrindo žemėlapis**  
GRPK

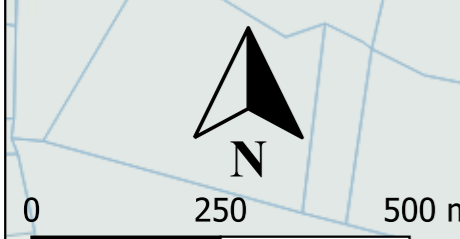
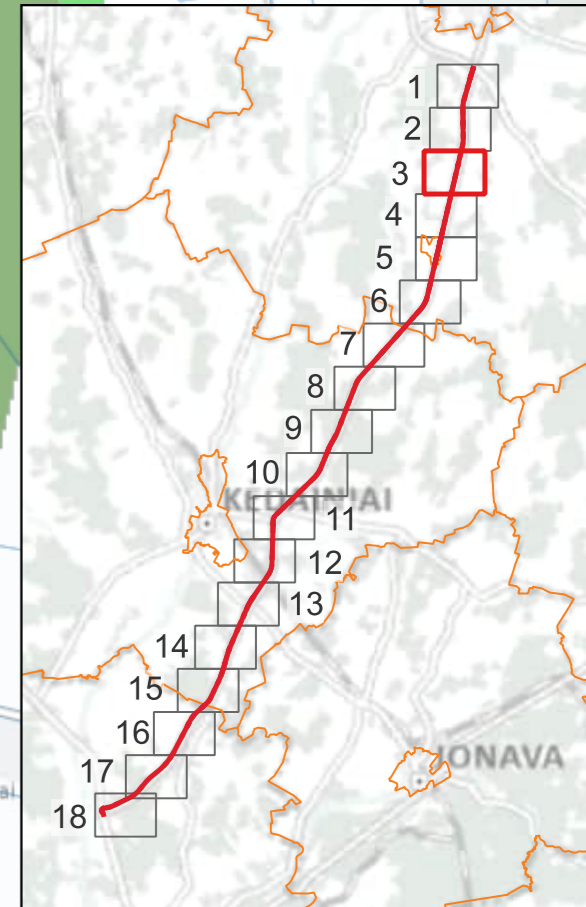
Nr.	Adresas	Ldienos, dBA	Lvakaro, dBA	Lnakties, dBA	Ldvn, dBA
17	Ramygalos g. 199A, LT-38241 Uliūnai	59,3 / 53,8	58,0 / 52,6	55,5 / 50,0	63,0 / 57,5
18	Ramygalos g. 201, LT-38241 Uliūnai	68,0 / 58,6	66,0 / 56,9	62,9 / 53,9	70,8 / 61,7
19	Ramygalos g. 203, LT-38241 Uliūnai	66,8 / 58,1	64,9 / 56,5	61,9 / 53,6	69,7 / 61,3
20	Ramygalos g. 310, LT-38243 Barklainiai II	70,0 / 56,5	67,8 / 55,2	64,5 / 52,6	72,6 / 60,2
21	Ramygalos g. 312, LT-38243 Barklainiai II	65,6 / 55,7	64,0 / 54,4	61,2 / 51,8	68,9 / 59,3
22	Ramygalos g. 314, LT-38243 Barklainiai II	69,8 / 55,5	67,6 / 54,4	64,4 / 51,8	72,4 / 59,3
23	Rožių g. 21, LT-38241 Uliūnai	63,9 / 57,6	62,3 / 56,1	59,6 / 53,3	67,3 / 60,9
24	Ramygalos g. 316, LT-38243 Barklainiai II	65,0 / 57,1	63,5 / 55,6	60,8 / 52,9	68,4 / 60,5
25	Ramygalos g. 320, LT-38243 Barklainiai II	63,8 / 56,8	62,5 / 55,4	59,9 / 52,6	67,5 / 60,3
26	Ramygalos g. 322, LT-38243 Barklainiai II	63,7 / 58,1	62,0 / 56,4	59,2 / 53,4	66,9 / 61,2
27	Dumlaukiai 1, LT-38243	64,9 / 58,7	62,9 / 56,7	59,9 / 53,6	67,8 / 61,4
28	Gėlių g. 5, LT-38241 Uliūnai	54,2 / 52,2	52,4 / 50,3	49,6 / 47,3	57,3 / 55,2
29	Gėlių g. 7, LT-38241 Uliūnai	55,6 / 52,1	54,0 / 50,3	51,2 / 47,3	58,9 / 55,1
30	Gėlių g. 14, LT-38241 Uliūnai	66,8 / 58,2	65,0 / 56,7	62,3 / 53,9	70,0 / 61,5
31	Gėlių g. 11, LT-38241 Uliūnai	58,6 / 55,1	56,8 / 53,0	53,9 / 49,8	61,7 / 57,7
32	Gėlių g. 13, LT-38241 Uliūnai	59,0 / 54,1	57,2 / 52,3	54,4 / 49,2	62,1 / 57,1
33	Dumlaukiai 3, LT-38243	63,0 / 57,1	61,2 / 55,7	58,3 / 53,0	66,0 / 60,6
34	Kalneliai 1, LT-38241	69,4 / 58,1	67,1 / 56,6	63,9 / 53,8	71,9 / 61,5
35	Kalneliai 2, LT-38241	64,1 / 56,0	62,4 / 54,5	59,5 / 51,8	67,3 / 59,4
36	Dūdoniai 1, LT-38243	62,9 / 58,6	61,3 / 56,9	58,5 / 54,0	66,2 / 61,7
37	Dūdoniai 3, LT-38243	62,5 / 58,3	61,0 / 56,9	58,4 / 54,2	66,0 / 61,8
38	Dūdoniai 4, LT-38243	68,1 / 58,4	66,0 / 57,2	62,8 / 54,6	70,8 / 62,2
39	Dūdoniai 5, LT-38243	61,6 / 56,4	60,3 / 55,2	57,7 / 52,5	65,3 / 60,1
40	Šatrėnai 1, LT-38243	61,6 / 57,4	60,2 / 55,9	57,7 / 53,2	65,2 / 60,8
41	Šatrėnai 2, LT-38243	60,7 / 57,2	59,4 / 55,6	56,8 / 52,9	64,4 / 60,5
42	Šatrėnai 6, LT-38243	59,2 / 57,5	57,4 / 55,7	54,5 / 52,7	62,3 / 60,6
43	Šatrėnai 9, LT-38243	61,2 / 58,6	59,6 / 57,1	56,9 / 54,3	64,6 / 62,0
44	Šatrėnai 10, LT-38243	66,3 / 58,2	64,5 / 56,8	61,6 / 54,1	69,4 / 61,7

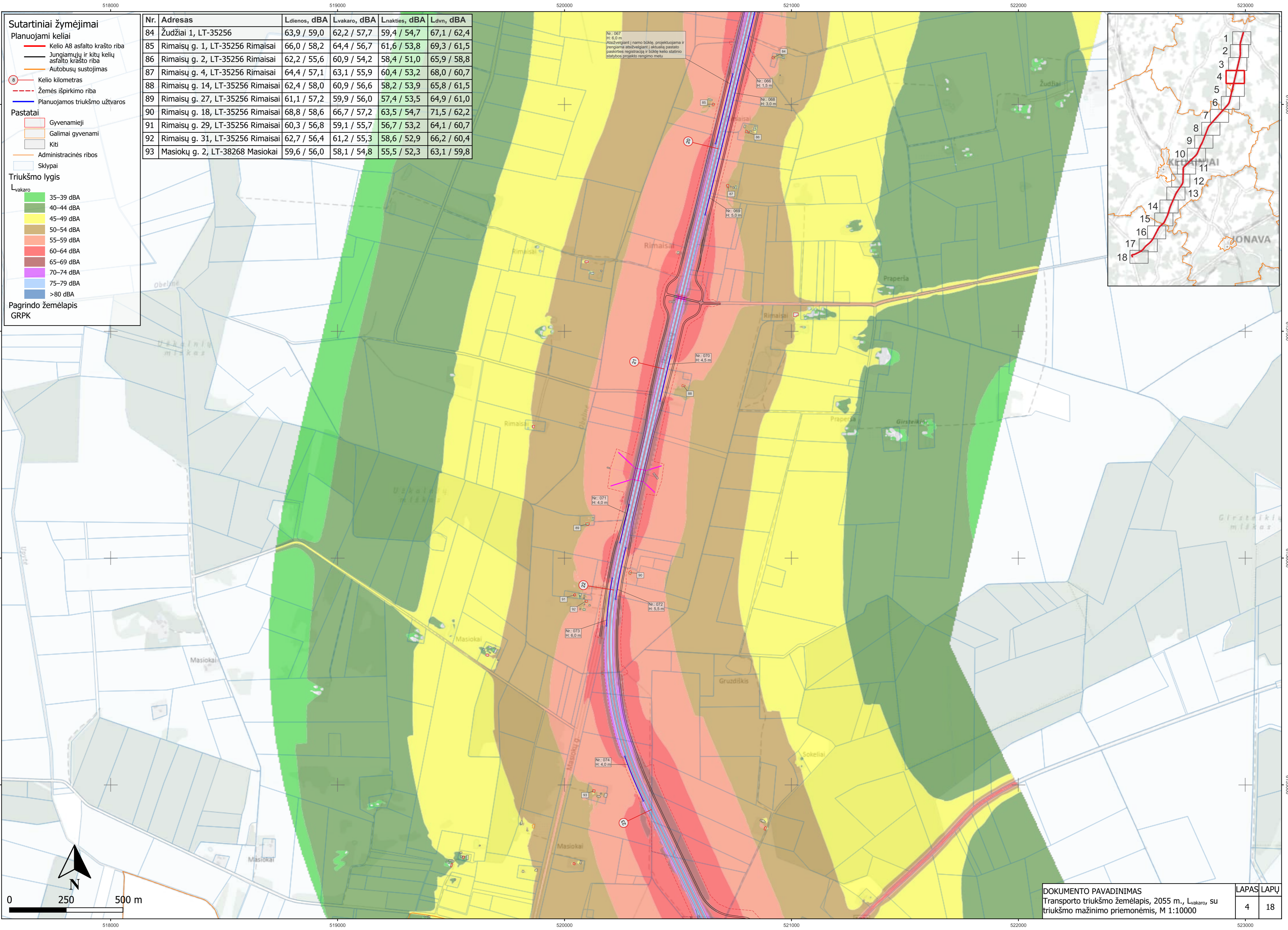




- Sutartiniai žymėjimai**
- Planuojami keliai**
- Kelio A8 asfalto krašto riba
  - Jungiamųjų ir kitų kelių asfalto krašto riba
  - Pėsčiųjų ir dviračių takai
  - Autobusų sustojimas
  - Kelio kilometras
  - Žemės išpirkimo riba
  - Išperkami pastatai
  - Planuojamos triukšmo užtvartos
- Pastatai**
- Gyvenamieji
  - Mokslų
  - Galimai gyvenami
  - Kiti
  - Sklypai
  - „Rail Baltica“ geležinkelio keliai
- Projekto „Rail Baltica“ triukšmo mažinimo priemonės**
- Triukšmo užtvartos
  - Bėgių triukšmo slopintuvų įrengimo ruožas
- Triukšmo lygis**
- L<sub>vakarų</sub>**
- 35–39 dBA
  - 40–44 dBA
  - 45–49 dBA
  - 50–54 dBA
  - 55–59 dBA
  - 60–64 dBA
  - 65–69 dBA
  - 70–74 dBA
  - 75–79 dBA
  - >80 dBA
- Pagrindo žemėlapis GRPK**

Nr.	Adresas	Ldienes, dBA	Lvakaro, dBA	Lnakties, dBA	Ldvn, dBA
45	Joskildai 1, LT-35256	65,8 / 57,8	63,8 / 56,2	60,8 / 53,6	68,6 / 61,2
46	Joskildai 2, LT-35256	67,2 / 57,2	65,2 / 55,9	62,2 / 53,4	70,1 / 60,9
47	Joskildai 5, LT-35256	59,5 / 56,2	58,7 / 55,4	56,5 / 53,3	63,9 / 60,6
48	Verslininkų g. 3B, LT-35256 Barklainiai I	60,3 / 57,3	58,9 / 56,6	56,5 / 54,2	64,0 / 61,6
49	Verslininkų g. 3A, LT-35256 Barklainiai I	63,0 / 58,1	61,4 / 57,4	58,8 / 54,8	66,4 / 62,2
50	Verslininkų g. 1, LT-35256 Barklainiai I	63,4 / 58,2	62,0 / 57,7	59,5 / 55,0	67,0 / 62,4
51	Ramybės g. 26, LT-35256 Barklainiai I	63,2 / 55,0	61,7 / 54,6	59,0 / 51,5	66,7 / 58,9
52	Ramybės g. 24, LT-35256 Barklainiai I	60,8 / 53,5	59,5 / 53,9	57,0 / 50,2	64,5 / 57,8
53	Ramybės g. 22, LT-35256 Barklainiai I	61,2 / 53,2	59,8 / 52,7	57,2 / 50,2	64,8 / 57,6
54	Ramybės g. 9, LT-35256 Barklainiai I	62,1 / 52,9	60,3 / 52,6	57,5 / 49,4	65,3 / 56,7
55	Ramybės g. 20, LT-35256 Barklainiai I	63,4 / 55,0	61,7 / 53,9	58,9 / 51,7	66,6 / 59,0
56	Ramybės g. 18, LT-35256 Barklainiai I	63,2 / 54,7	61,4 / 53,7	58,5 / 51,5	66,3 / 58,8
57	Ramybės g. 14, LT-35256 Barklainiai I	63,1 / 53,6	61,4 / 52,5	58,6 / 49,9	66,3 / 57,4
58	Ramybės g. 7, LT-35256 Barklainiai I	69,8 / 56,4	67,5 / 56,0	64,2 / 51,9	72,3 / 59,8
59	Ramybės g. 12, LT-35256 Barklainiai I	62,9 / 54,4	61,2 / 53,9	58,5 / 50,9	66,2 / 58,3
60	Ramybės g. 10, LT-35256 Barklainiai I	61,8 / 53,6	60,2 / 54,9	57,5 / 50,0	65,1 / 57,8
61	Ramybės g. 8, LT-35256 Barklainiai I	64,8 / 53,2	62,6 / 54,3	59,5 / 49,5	67,4 / 57,3
62	Ramybės g. 3, LT-35256 Barklainiai I	67,7 / 51,8	65,4 / 52,7	62,1 / 46,3	70,2 / 54,6
63	Ramybės g. 4, LT-35256 Barklainiai I	62,8 / 50,4	61,4 / 55,1	58,7 / 46,5	66,3 / 55,4
64	Ramybės g. 1, LT-35256 Barklainiai I	67,8 / 54,3	66,0 / 58,6	63,1 / 50,1	70,9 / 59,1
65	Malūno g. 2, LT-35256 Barklainiai I	67,1 / 56,1	65,4 / 58,1	62,5 / 50,7	70,3 / 59,1
66	Malūno g. 1, LT-35256 Barklainiai I	62,2 / 55,9	60,6 / 54,6	57,8 / 50,2	65,5 / 58,5
67	Malūno g. 3, LT-35256 Barklainiai I	64,1 / 52,2	62,6 / 55,8	59,9 / 48,6	67,5 / 57,0
68	Malūno g. 6, LT-35256 Barklainiai I	63,9 / 52,2	62,2 / 57,1	59,4 / 48,6	67,1 / 57,1
69	Malūno g. 5, LT-35256 Barklainiai I	65,2 / 51,8	63,8 / 56,5	61,1 / 48,1	68,7 / 56,8
70	Malūno g. 8, LT-35256 Barklainiai I	66,2 / 51,5	64,8 / 57,0	62,2 / 48,1	69,8 / 57,1
71	Malūno g. 7, LT-35256 Barklainiai I	65,3 / 51,7	63,9 / 55,8	61,2 / 47,8	68,8 / 56,5
72	Malūno g. 9, LT-35256 Barklainiai I	63,2 / 50,6	62,1 / 54,6	59,7 / 47,3	67,1 / 55,7
73	Malūno g. 13, LT-35256 Barklainiai I	67,3 / 53,1	65,5 / 55,4	62,6 / 48,7	70,3 / 57,1
74	Malūno g. 15, LT-35256 Barklainiai I	61,5 / 48,8	60,5 / 53,4	58,0 / 46,2	65,5 / 54,5
75	Malūno g. 17, LT-35256 Barklainiai I	60,6 / 48,5	59,7 / 53,1	57,3 / 45,5	64,7 / 54,0
76	Malūno g. 10, LT-35256 Barklainiai I	73,6 / 54,9	71,1 / 59,5	67,7 / 51,4	75,9 / 60,1
77	Karveliai 2, LT-35256	63,8 / 54,9	61,6 / 59,1	58,4 / 50,6	66,4 / 59,5
78	Černiauskyne 2, LT-35256	70,2 / 56,4	67,9 / 58,4	64,6 / 52,0	72,7 / 60,3
79	Černiauskyne 1, LT-35256	62,9 / 52,0	61,0 / 54,2	58,0 / 48,6	65,8 / 56,6
80	Karveliai 1, LT-35256	59,2 / 55,4	57,3 / 55,3	54,3 / 50,7	62,1 / 58,7
81	Liubartai 3, LT-35256	59,5 / 56,6	58,6 / 57,2	56,3 / 53,2	63,7 / 60,8
82	Liubartai 2, LT-35256	62,2 / 57,7	61,1 / 57,7	58,6 / 53,7	66,1 / 61,5
83	Liubartai 1, LT-35256	63,2 / 57,7	61,9 / 56,8	59,3 / 53,3	66,8 / 61,1

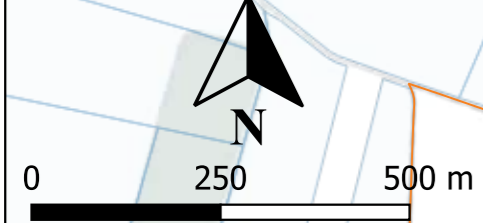
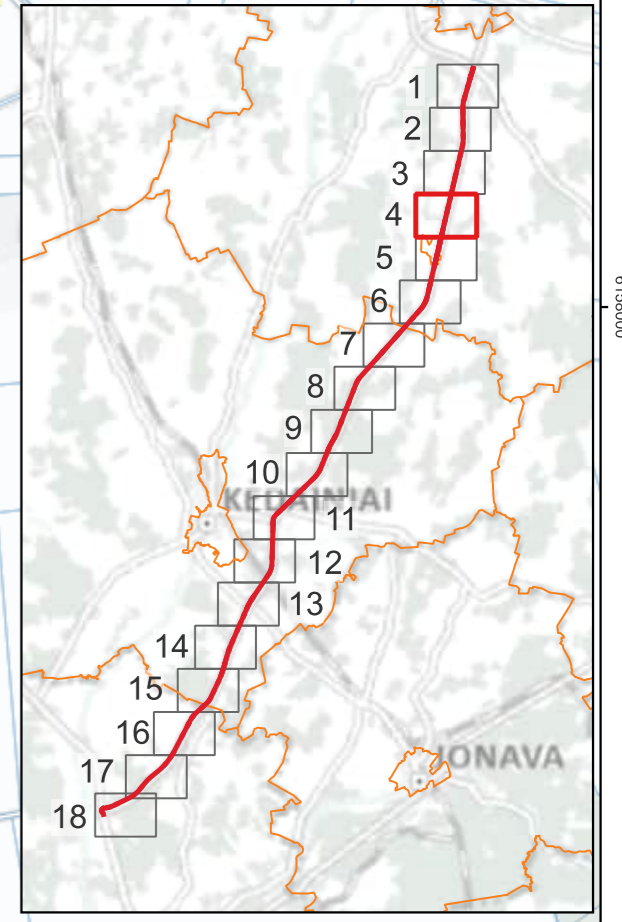




- Sutartiniai žymėjimai**
- Planuojami keliai**
- Kelio A8 asfalto krašto riba
  - Jungiamųjų ir kitų kelių asfalto krašto riba
  - Autobusų sustojimas
  - ⊖ Kelio kilometras
  - - - Žemės išpirkimo riba
  - Planuojamos triukšmo užtvartos
- Pastatai**
- Gyvenamieji
  - Galimai gyvenami
  - Kiti
  - Administracinės ribos
  - Sklypai
- Triukšmo lygis**
- Lvakaro
- 35–39 dBA
  - 40–44 dBA
  - 45–49 dBA
  - 50–54 dBA
  - 55–59 dBA
  - 60–64 dBA
  - 65–69 dBA
  - 70–74 dBA
  - 75–79 dBA
  - >80 dBA
- Pagrindo žemėlapis GRPK

Nr.	Adresas	Ldienos, dBA	Lvakaro, dBA	Lnakties, dBA	Ldvn, dBA
84	Žudžiai 1, LT-35256	63,9 / 59,0	62,2 / 57,7	59,4 / 54,7	67,1 / 62,4
85	Rimaisų g. 1, LT-35256 Rimaisai	66,0 / 58,2	64,4 / 56,7	61,6 / 53,8	69,3 / 61,5
86	Rimaisų g. 2, LT-35256 Rimaisai	62,2 / 55,6	60,9 / 54,2	58,4 / 51,0	65,9 / 58,8
87	Rimaisų g. 4, LT-35256 Rimaisai	64,4 / 57,1	63,1 / 55,9	60,4 / 53,2	68,0 / 60,7
88	Rimaisų g. 14, LT-35256 Rimaisai	62,4 / 58,0	60,9 / 56,6	58,2 / 53,9	65,8 / 61,5
89	Rimaisų g. 27, LT-35256 Rimaisai	61,1 / 57,2	59,9 / 56,0	57,4 / 53,5	64,9 / 61,0
90	Rimaisų g. 18, LT-35256 Rimaisai	68,8 / 58,6	66,7 / 57,2	63,5 / 54,7	71,5 / 62,2
91	Rimaisų g. 29, LT-35256 Rimaisai	60,3 / 56,8	59,1 / 55,7	56,7 / 53,2	64,1 / 60,7
92	Rimaisų g. 31, LT-35256 Rimaisai	62,7 / 56,4	61,2 / 55,3	58,6 / 52,9	66,2 / 60,4
93	Masiokų g. 2, LT-38268 Masiokai	59,6 / 56,0	58,1 / 54,8	55,5 / 52,3	63,1 / 59,8

Nr: 067  
H: 6,0 m  
Atsivėlgiant į namo būklę, projektuojama ir  
planuojama atsivėlgiant į aktualią pastato  
paskirties registraciją ir būklę kelio statinio  
statybos projekto rengimo metu.



**Sutartiniai žymėjimai**

**Planuojami keliai**

- Kelio A8 asfalto krašto riba
- Jungiamųjų ir kitų kelių asfalto krašto riba
- Kelio kilometras
- Žemės išpirkimo riba
- Išperkami pastatai
- Planuojamos triukšmo užtvartos

**Pastatai**

- Gyvenamieji
- Gydymo
- Mokslų
- Viešbučių
- Galimai gyvenami
- Kiti
- Administracinės ribos
- Sklypai

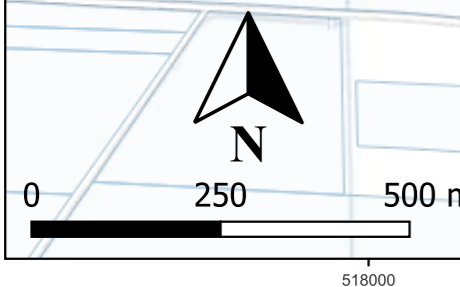
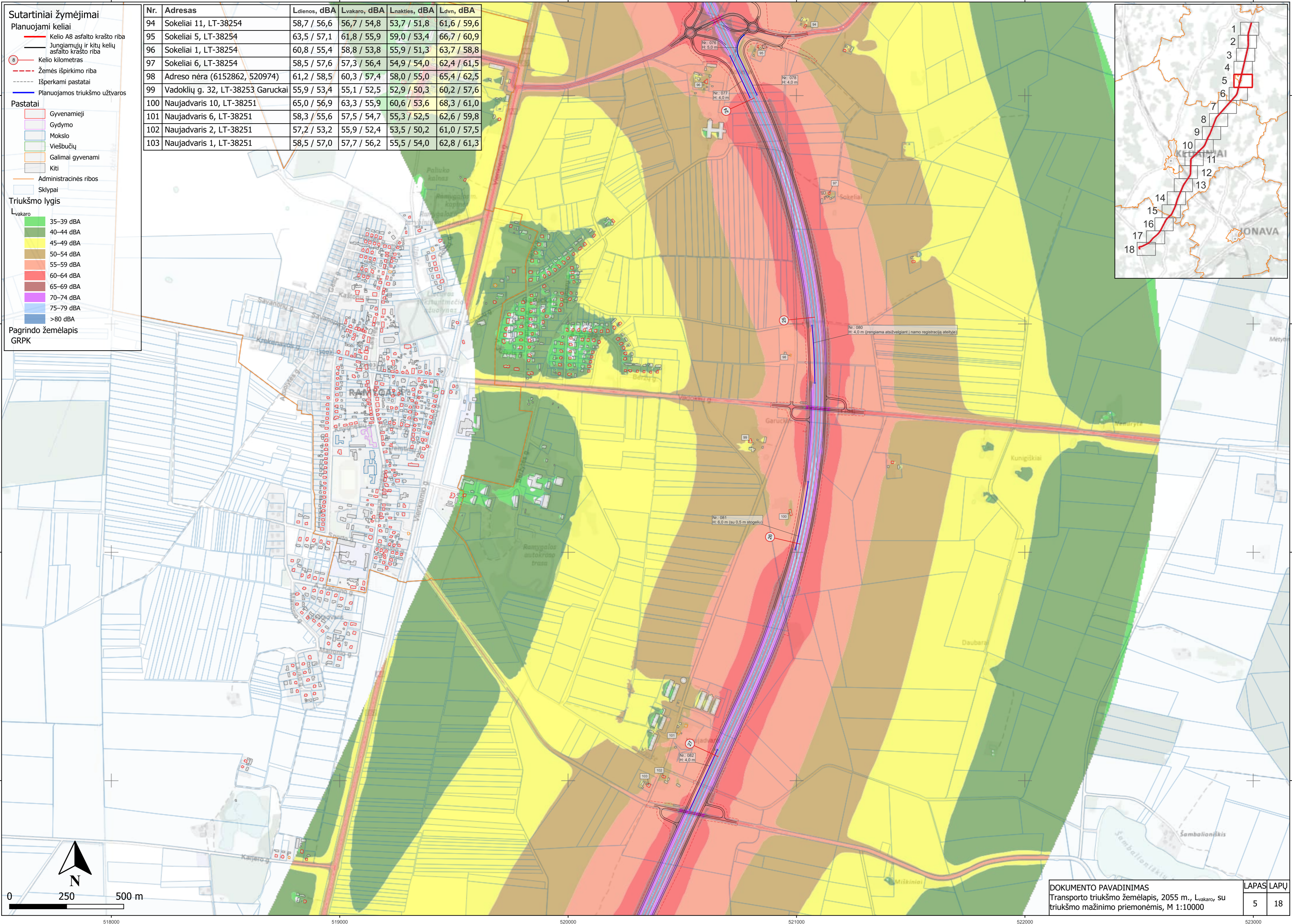
**Triukšmo lygis**

L<sub>vakarų</sub>

- 35–39 dBA
- 40–44 dBA
- 45–49 dBA
- 50–54 dBA
- 55–59 dBA
- 60–64 dBA
- 65–69 dBA
- 70–74 dBA
- 75–79 dBA
- >80 dBA

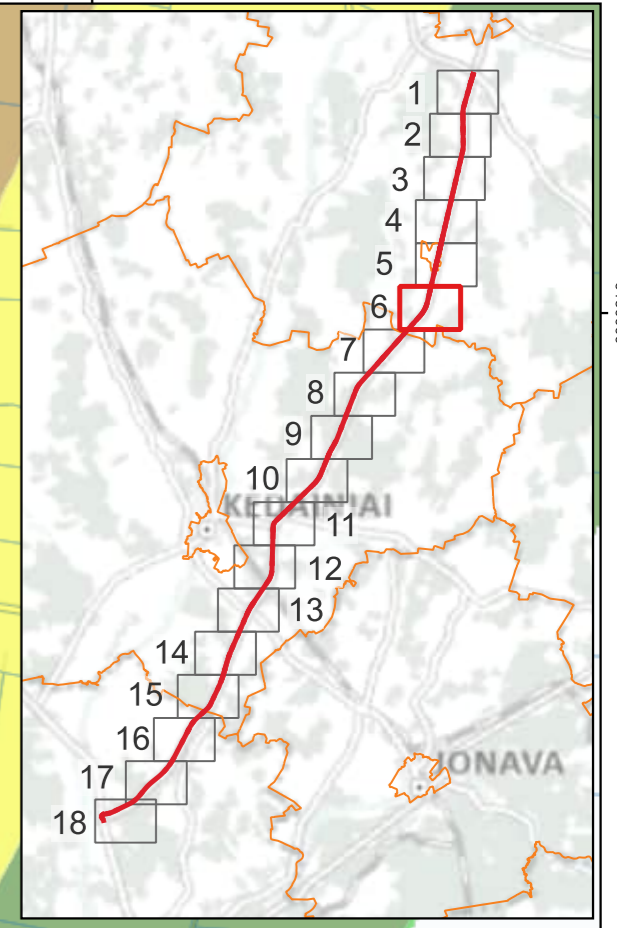
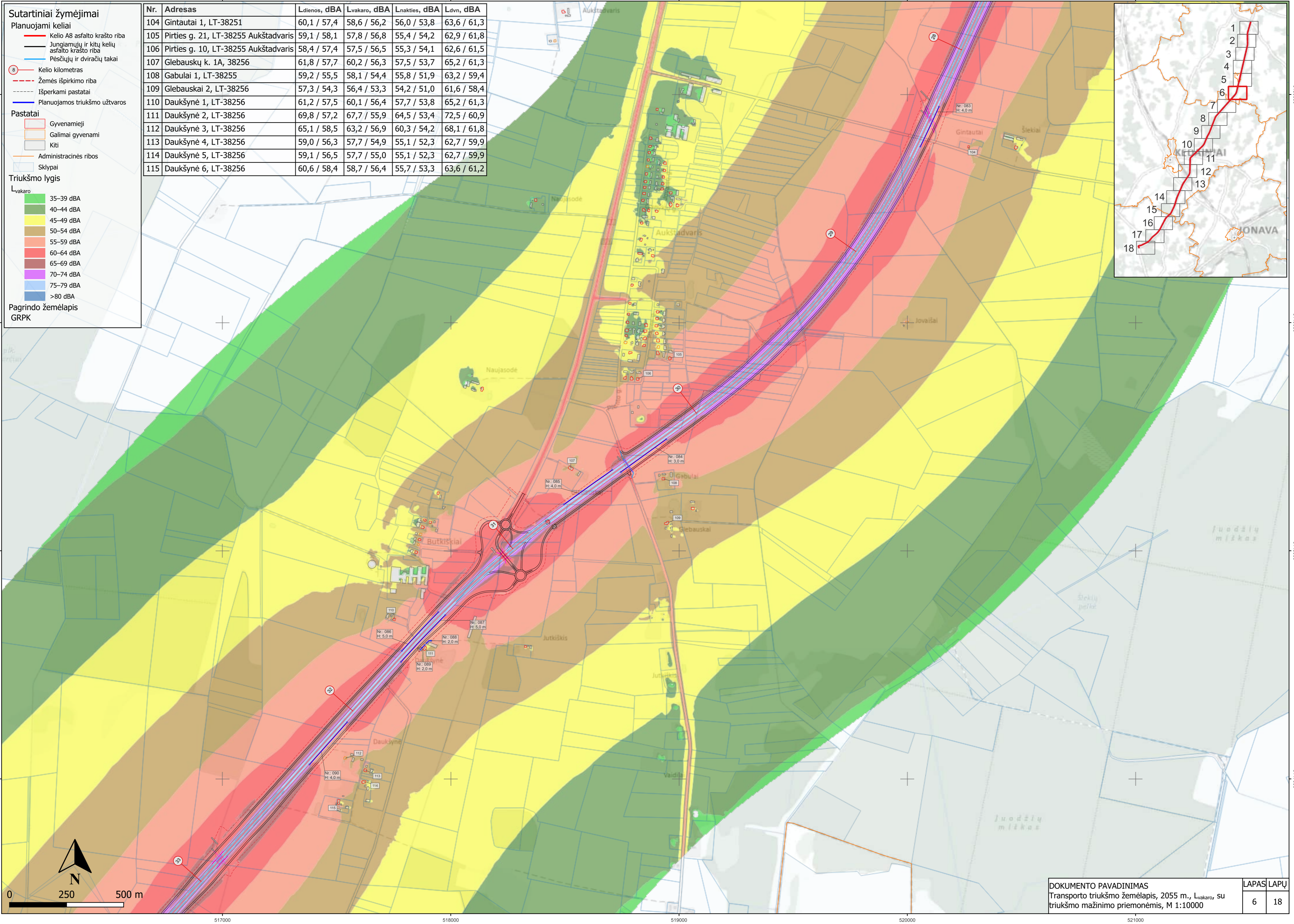
**Pagrindo žemėlapis**  
GRPK

Nr.	Adresas	Ldienos, dBA	Lvakaro, dBA	Lnakties, dBA	Ldvn, dBA
94	Sokeliai 11, LT-38254	58,7 / 56,6	56,7 / 54,8	53,7 / 51,8	61,6 / 59,6
95	Sokeliai 5, LT-38254	63,5 / 57,1	61,8 / 55,9	59,0 / 53,4	66,7 / 60,9
96	Sokeliai 1, LT-38254	60,8 / 55,4	58,8 / 53,8	55,9 / 51,3	63,7 / 58,8
97	Sokeliai 6, LT-38254	58,5 / 57,6	57,3 / 56,4	54,9 / 54,0	62,4 / 61,5
98	Adreso nėra (6152862, 520974)	61,2 / 58,5	60,3 / 57,4	58,0 / 55,0	65,4 / 62,5
99	Vadoklių g. 32, LT-38253 Garuckai	55,9 / 53,4	55,1 / 52,5	52,9 / 50,3	60,2 / 57,6
100	Naujadaris 10, LT-38251	65,0 / 56,9	63,3 / 55,9	60,6 / 53,6	68,3 / 61,0
101	Naujadaris 6, LT-38251	58,3 / 55,6	57,5 / 54,7	55,3 / 52,5	62,6 / 59,8
102	Naujadaris 2, LT-38251	57,2 / 53,2	55,9 / 52,4	53,5 / 50,2	61,0 / 57,5
103	Naujadaris 1, LT-38251	58,5 / 57,0	57,7 / 56,2	55,5 / 54,0	62,8 / 61,3



- Sutartiniai žymėjimai**
- Planuojami keliai**
- Kelio A8 asfalto krašto riba
  - Jungiamųjų ir kitų kelių asfalto krašto riba
  - Pėsčiųjų ir dviračių takai
  - Kelio kilometras
  - Žemės išpirkimo riba
  - Išperkami pastatai
  - Planuojamos triukšmo užtvartos
- Pastatai**
- Gyvenamieji
  - Galimai gyvenami
  - Kiti
  - Administracinės ribos
  - Sklypai
- Triukšmo lygis**
- L<sub>vakarų</sub>
- 35–39 dBA
  - 40–44 dBA
  - 45–49 dBA
  - 50–54 dBA
  - 55–59 dBA
  - 60–64 dBA
  - 65–69 dBA
  - 70–74 dBA
  - 75–79 dBA
  - >80 dBA
- Pagrindo žemėlapis**  
GRPK

Nr.	Adresas	L <sub>dienos</sub> , dBA	L <sub>vakarų</sub> , dBA	L <sub>nakties</sub> , dBA	L <sub>dėm.</sub> , dBA
104	Gintautai 1, LT-38251	60,1 / 57,4	58,6 / 56,2	56,0 / 53,8	63,6 / 61,3
105	Pirties g. 21, LT-38255 Aukštadvaris	59,1 / 58,1	57,8 / 56,8	55,4 / 54,2	62,9 / 61,8
106	Pirties g. 10, LT-38255 Aukštadvaris	58,4 / 57,4	57,5 / 56,5	55,3 / 54,1	62,6 / 61,5
107	Glebausų k. 1A, 38256	61,8 / 57,7	60,2 / 56,3	57,5 / 53,7	65,2 / 61,3
108	Gabulai 1, LT-38255	59,2 / 55,5	58,1 / 54,4	55,8 / 51,9	63,2 / 59,4
109	Glebauskai 2, LT-38256	57,3 / 54,3	56,4 / 53,3	54,2 / 51,0	61,6 / 58,4
110	Daukšynė 1, LT-38256	61,2 / 57,5	60,1 / 56,4	57,7 / 53,8	65,2 / 61,3
111	Daukšynė 2, LT-38256	69,8 / 57,2	67,7 / 55,9	64,5 / 53,4	72,5 / 60,9
112	Daukšynė 3, LT-38256	65,1 / 58,5	63,2 / 56,9	60,3 / 54,2	68,1 / 61,8
113	Daukšynė 4, LT-38256	59,0 / 56,3	57,7 / 54,9	55,1 / 52,3	62,7 / 59,9
114	Daukšynė 5, LT-38256	59,1 / 56,5	57,7 / 55,0	55,1 / 52,3	62,7 / 59,9
115	Daukšynė 6, LT-38256	60,6 / 58,4	58,7 / 56,4	55,7 / 53,3	63,6 / 61,2





**Sutartiniai žymėjimai**

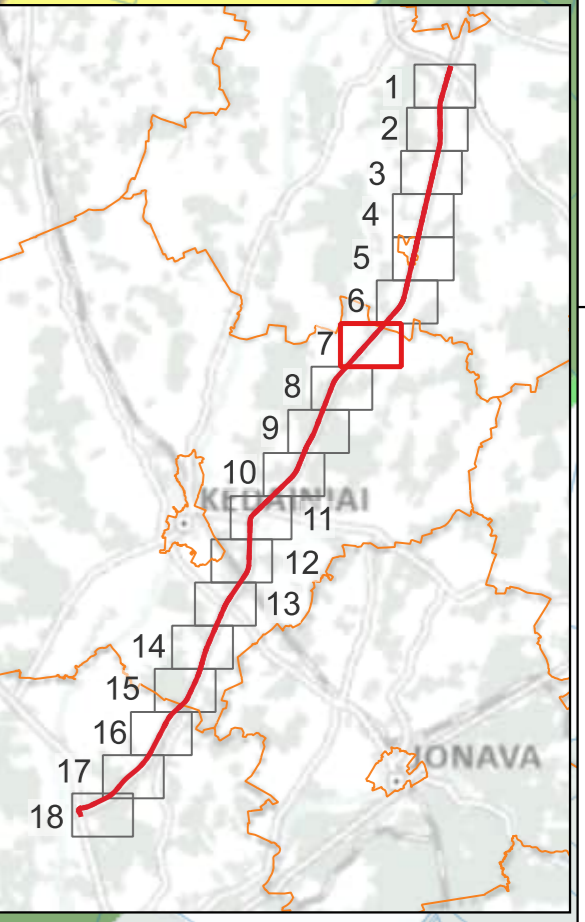
- Planuojami keliai**
- Kelio A8 asfalto krašto riba
  - Jungiamųjų ir kitų kelių asfalto krašto riba
  - Pėsčiųjų ir dviračių takai
  - Autobusų sustojimas
  - 8 Kelio kilometras
  - Žemės išpirkimo riba
  - Išperkami pastatai
  - Planuojamos triukšmo užtvaros

- Pastatai**
- Gyvenamieji
  - Galimai gyvenami
  - Kiti
  - Administracinės ribos
  - Sklypai

- Triukšmo lygis**
- L<sub>vakaro</sub>**
- 35–39 dBA
  - 40–44 dBA
  - 45–49 dBA
  - 50–54 dBA
  - 55–59 dBA
  - 60–64 dBA
  - 65–69 dBA
  - 70–74 dBA
  - 75–79 dBA
  - >80 dBA

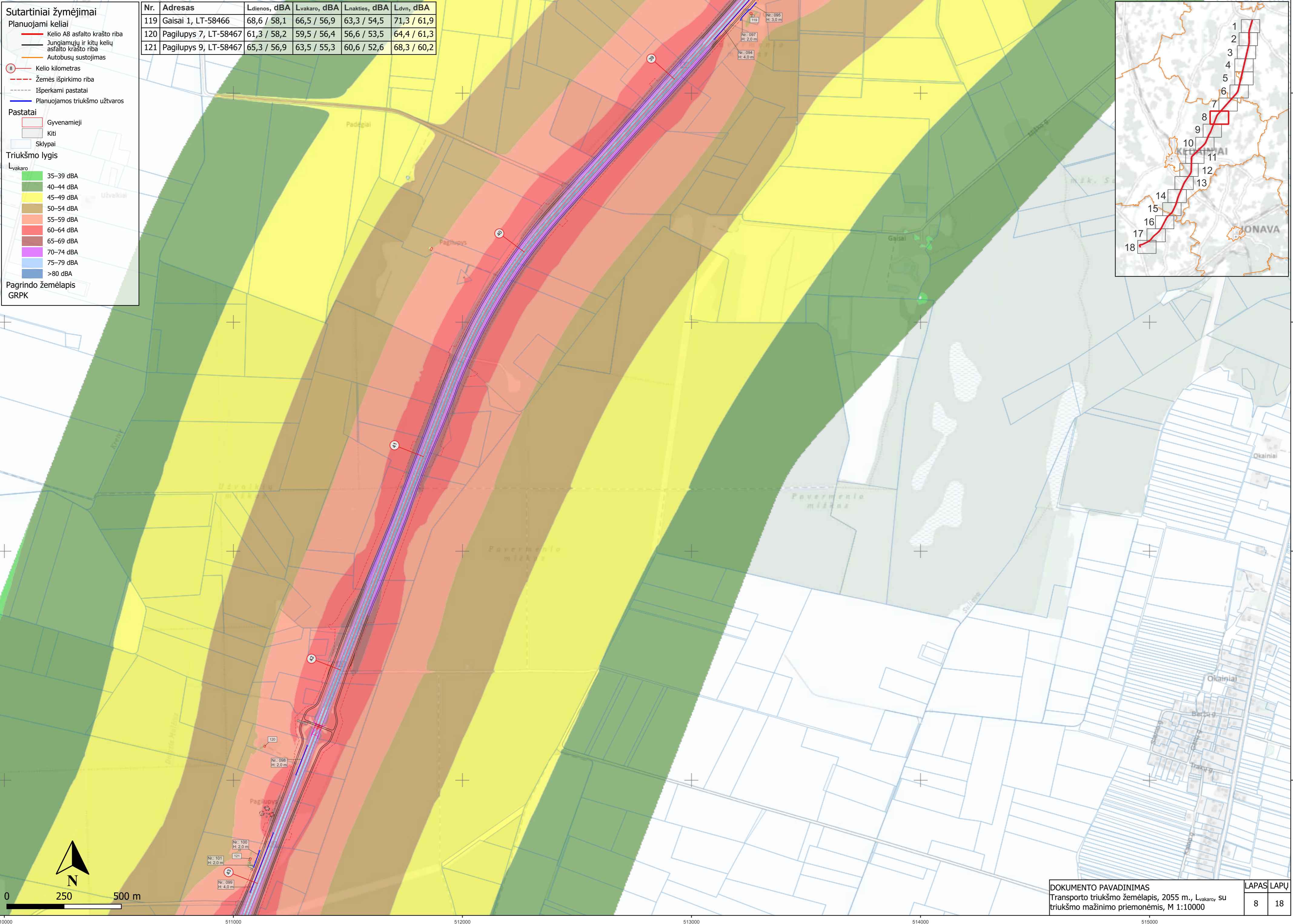
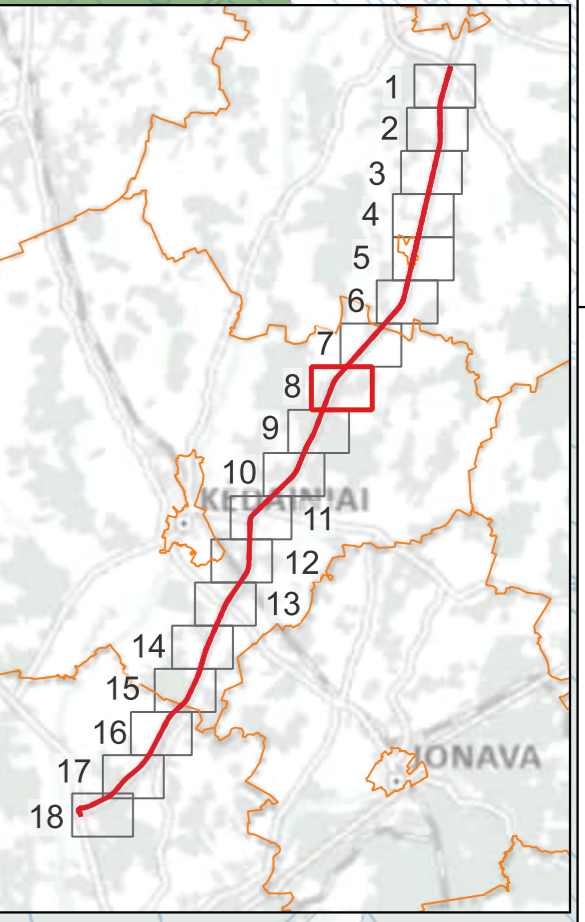
Pagrindo žemėlapis  
GRPK

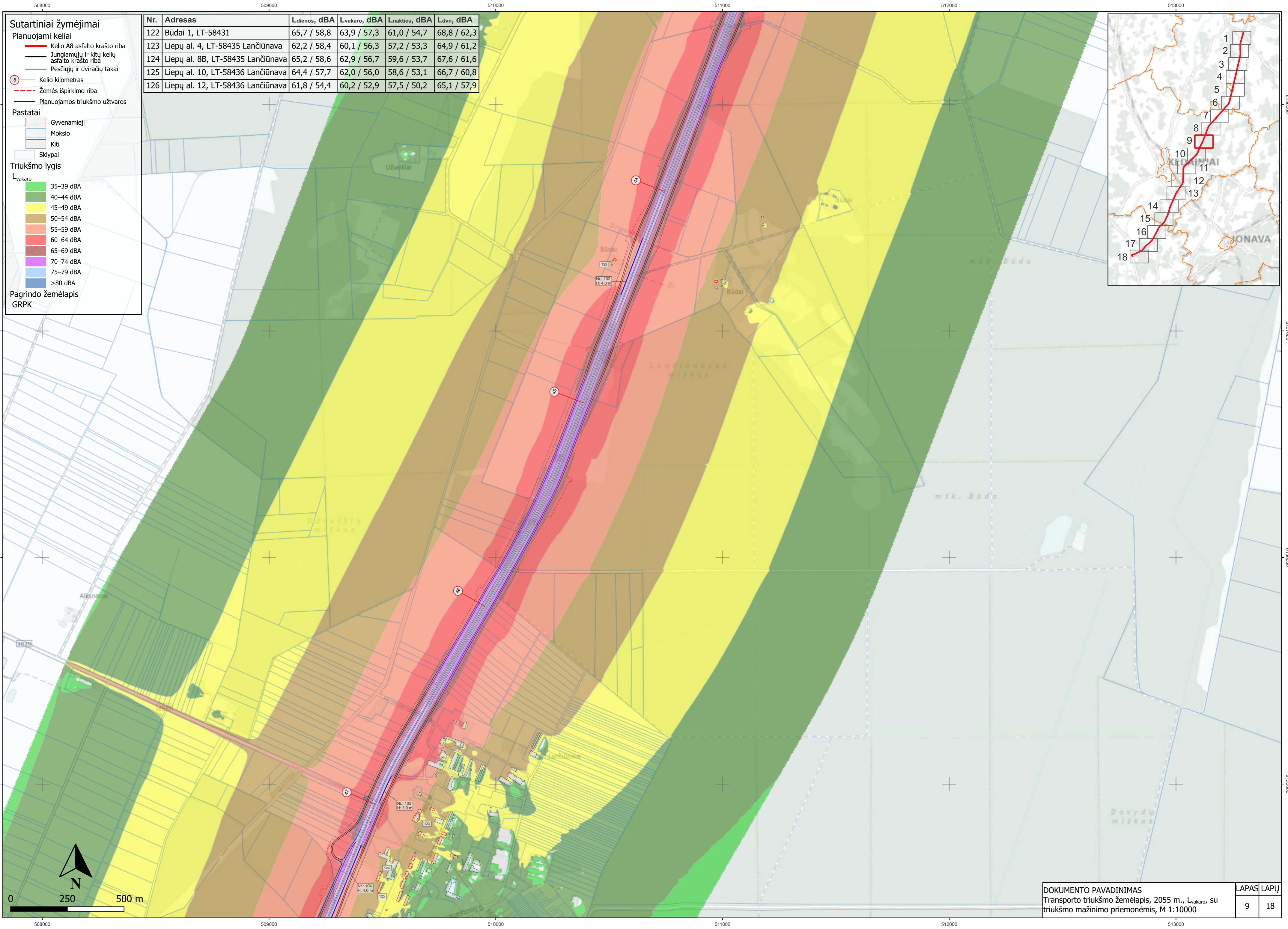
Nr.	Adresas	Ldienos, dBA	Lvakaro, dBA	Lnakties, dBA	Ldvn, dBA
116	Truskavos g. 2, LT-58462 Truskava	58,7 / 56,5	57,3 / 54,7	54,7 / 51,7	62,2 / 59,5
117	Truskavos g. 3, LT-58462 Truskava	59,5 / 55,7	58,5 / 53,9	56,1 / 51,0	63,5 / 58,8
118	Truskavos g. 1, LT-58462 Truskava	63,8 / 58,4	62,4 / 56,8	59,8 / 54,1	67,4 / 61,7



- Sutartiniai žymėjimai**
- Planuojami keliai**
- Kelio A8 asfalto krašto riba
  - Jungiamųjų ir kitų kelių asfalto krašto riba
  - Autobusų sustojimas
  - Kelio kilometras
  - Žemės išpirkimo riba
  - Išperkami pastatai
  - Planuojamos triukšmo užtvaros
- Pastatai**
- Gyvenamieji
  - Kiti
  - Sklypai
- Triukšmo lygis**
- L<sub>vakaro</sub>
- 35–39 dBA
  - 40–44 dBA
  - 45–49 dBA
  - 50–54 dBA
  - 55–59 dBA
  - 60–64 dBA
  - 65–69 dBA
  - 70–74 dBA
  - 75–79 dBA
  - >80 dBA
- Pagrindo žemėlapis  
GRPK

Nr.	Adresas	Ldienes, dBA	Lvakaro, dBA	Lnakties, dBA	Ldvn, dBA
119	Gaisai 1, LT-58466	68,6 / 58,1	66,5 / 56,9	63,3 / 54,5	71,3 / 61,9
120	Pagilupys 7, LT-58467	61,3 / 58,2	59,5 / 56,4	56,6 / 53,5	64,4 / 61,3
121	Pagilupys 9, LT-58467	65,3 / 56,9	63,5 / 55,3	60,6 / 52,6	68,3 / 60,2





**Sutartiniai žymėjimai**

**Planuojami keliai**

- Kelio A8 asfalto krašto riba
- Jungiamųjų ir kitų kelių asfalto krašto riba
- Pėsčiųjų ir dviračių takai
- Kelio kilometras
- Žemės išpirkimo riba
- Planuojamos triukšmo užtvaros

**Pastatai**

- Gyvenamieji
- Mokslo
- Kiti
- Sklypai

**Triukšmo lygis**

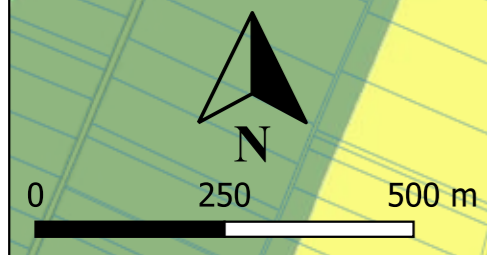
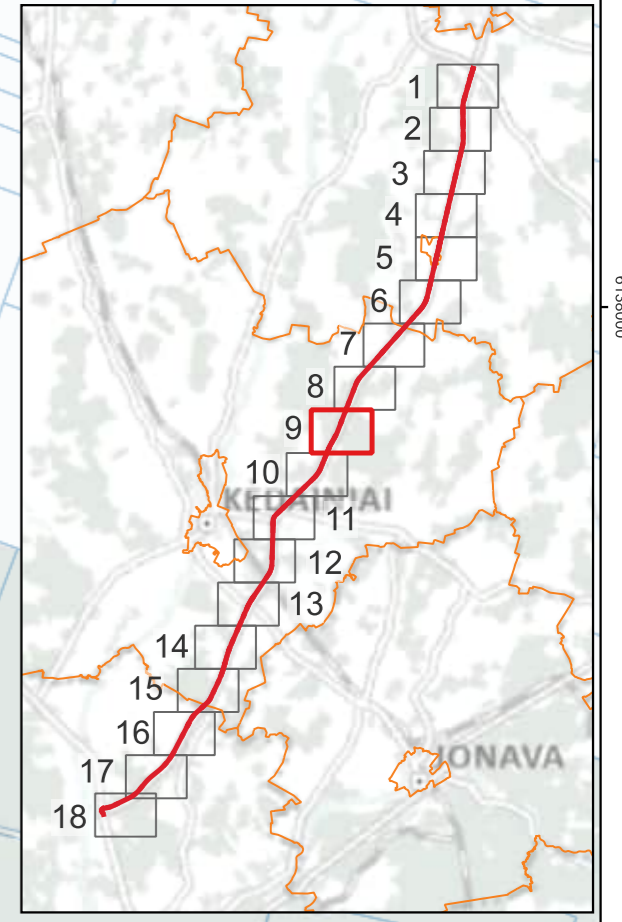
**Lvakaro**

- 35–39 dBA
- 40–44 dBA
- 45–49 dBA
- 50–54 dBA
- 55–59 dBA
- 60–64 dBA
- 65–69 dBA
- 70–74 dBA
- 75–79 dBA
- >80 dBA

**Pagrindo žemėlapis**

GRPK

Nr.	Adresas	Ldienos, dBA	Lvakaro, dBA	Lnakties, dBA	Ldvn, dBA
122	Būdai 1, LT-58431	65,7 / 58,8	63,9 / 57,3	61,0 / 54,7	68,8 / 62,3
123	Liepų al. 4, LT-58435 Lančiūnava	62,2 / 58,4	60,1 / 56,3	57,2 / 53,3	64,9 / 61,2
124	Liepų al. 8B, LT-58435 Lančiūnava	65,2 / 58,6	62,9 / 56,7	59,6 / 53,7	67,6 / 61,6
125	Liepų al. 10, LT-58436 Lančiūnava	64,4 / 57,7	62,0 / 56,0	58,6 / 53,1	66,7 / 60,8
126	Liepų al. 12, LT-58436 Lančiūnava	61,8 / 54,4	60,2 / 52,9	57,5 / 50,2	65,1 / 57,9



**Sutartiniai žymėjimai**

**Planuojami keliai**

- Kelio A8 asfalto krašto riba
- Jungiamųjų ir kitų kelių asfalto krašto riba
- Pėsčiųjų ir dviračių takai
- Autobusų sustojimas
- Kelio kilometras
- Žemės išpirkimo riba
- Išperkami pastatai
- Planuojamos triukšmo užtvartos

**Pastatai**

- Gyvenamieji
- Mokslų
- Galimai gyvenami
- Kiti

**Sklypai**

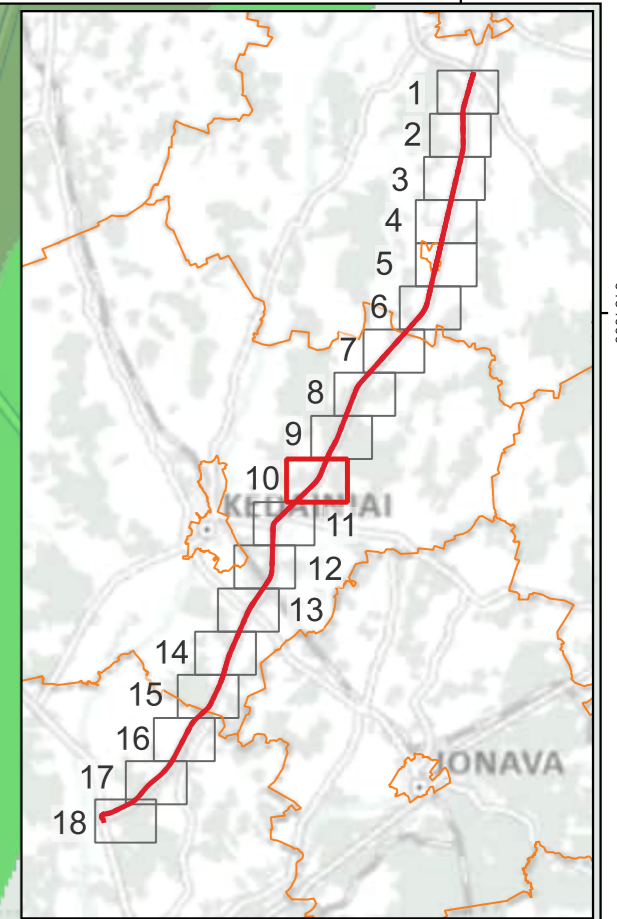
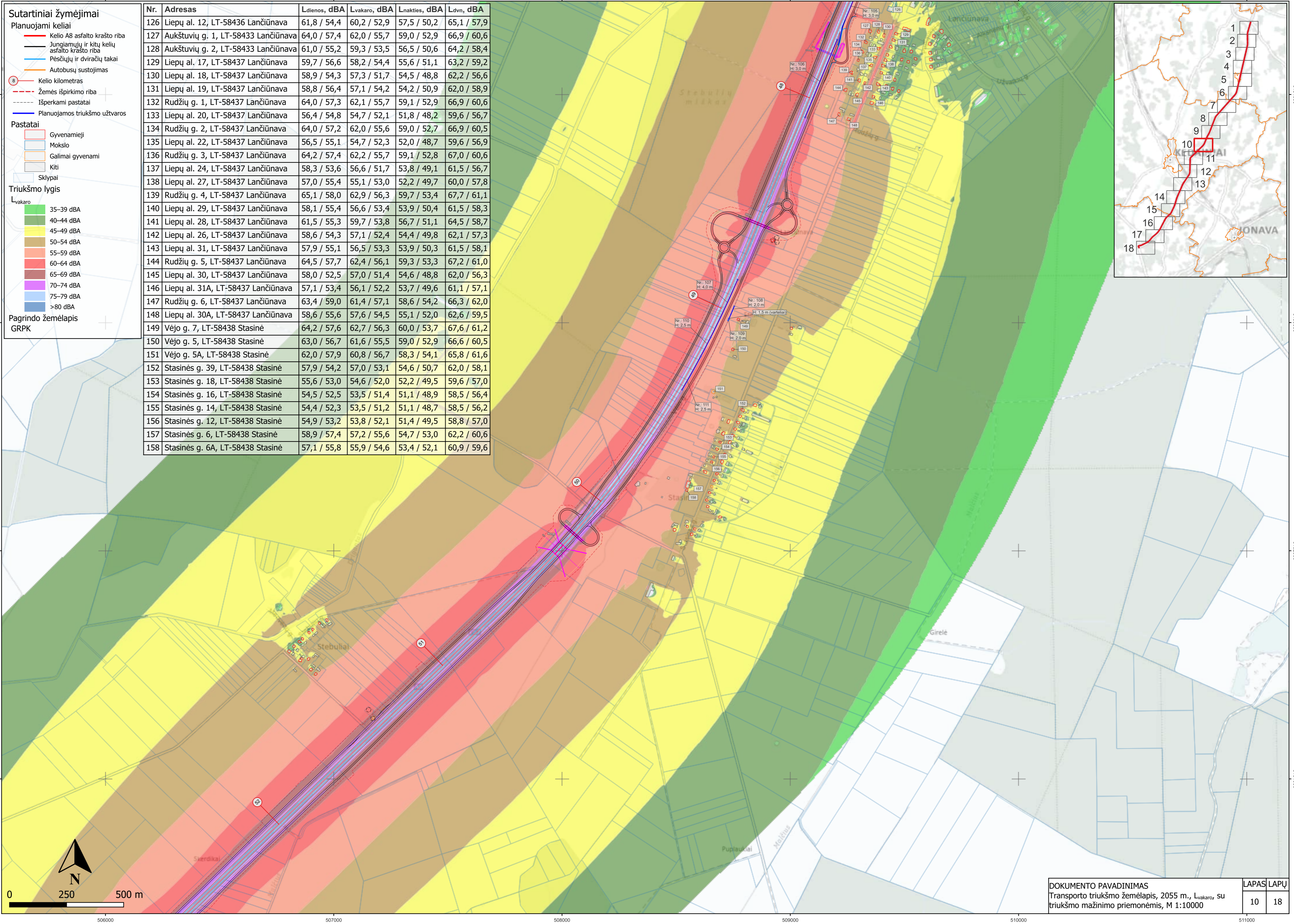
**Triukšmo lygis**

**Lvakaro**

- 35–39 dBA
- 40–44 dBA
- 45–49 dBA
- 50–54 dBA
- 55–59 dBA
- 60–64 dBA
- 65–69 dBA
- 70–74 dBA
- 75–79 dBA
- >80 dBA

**Pagrindo žemėlapis GRPK**

Nr.	Adresas	Ldienos, dBA	Lvakaro, dBA	Lnakties, dBA	Ldvn, dBA
126	Liepų al. 12, LT-58436 Lančiūnava	61,8 / 54,4	60,2 / 52,9	57,5 / 50,2	65,1 / 57,9
127	Aukštuvų g. 1, LT-58433 Lančiūnava	64,0 / 57,4	62,0 / 55,7	59,0 / 52,9	66,9 / 60,6
128	Aukštuvų g. 2, LT-58433 Lančiūnava	61,0 / 55,2	59,3 / 53,5	56,5 / 50,6	64,2 / 58,4
129	Liepų al. 17, LT-58437 Lančiūnava	59,7 / 56,6	58,2 / 54,4	55,6 / 51,1	63,2 / 59,2
130	Liepų al. 18, LT-58437 Lančiūnava	58,9 / 54,3	57,3 / 51,7	54,5 / 48,8	62,2 / 56,6
131	Liepų al. 19, LT-58437 Lančiūnava	58,8 / 56,4	57,1 / 54,2	54,2 / 50,9	62,0 / 58,9
132	Rudžių g. 1, LT-58437 Lančiūnava	64,0 / 57,3	62,1 / 55,7	59,1 / 52,9	66,9 / 60,6
133	Liepų al. 20, LT-58437 Lančiūnava	56,4 / 54,8	54,7 / 52,1	51,8 / 48,2	59,6 / 56,7
134	Rudžių g. 2, LT-58437 Lančiūnava	64,0 / 57,2	62,0 / 55,6	59,0 / 52,7	66,9 / 60,5
135	Liepų al. 22, LT-58437 Lančiūnava	56,5 / 55,1	54,7 / 52,3	52,0 / 48,7	59,6 / 56,9
136	Rudžių g. 3, LT-58437 Lančiūnava	64,2 / 57,4	62,2 / 55,7	59,1 / 52,8	67,0 / 60,6
137	Liepų al. 24, LT-58437 Lančiūnava	58,3 / 53,6	56,6 / 51,7	53,8 / 49,1	61,5 / 56,7
138	Liepų al. 27, LT-58437 Lančiūnava	57,0 / 55,4	55,1 / 53,0	52,2 / 49,7	60,0 / 57,8
139	Rudžių g. 4, LT-58437 Lančiūnava	65,1 / 58,0	62,9 / 56,3	59,7 / 53,4	67,7 / 61,1
140	Liepų al. 29, LT-58437 Lančiūnava	58,1 / 55,4	56,6 / 53,4	53,9 / 50,4	61,5 / 58,3
141	Liepų al. 28, LT-58437 Lančiūnava	61,5 / 55,3	59,7 / 53,8	56,7 / 51,1	64,5 / 58,7
142	Liepų al. 26, LT-58437 Lančiūnava	58,6 / 54,3	57,1 / 52,4	54,4 / 49,8	62,1 / 57,3
143	Liepų al. 31, LT-58437 Lančiūnava	57,9 / 55,1	56,5 / 53,3	53,9 / 50,3	61,5 / 58,1
144	Rudžių g. 5, LT-58437 Lančiūnava	64,5 / 57,7	62,4 / 56,1	59,3 / 53,3	67,2 / 61,0
145	Liepų al. 30, LT-58437 Lančiūnava	58,0 / 52,5	57,0 / 51,4	54,6 / 48,8	62,0 / 56,3
146	Liepų al. 31A, LT-58437 Lančiūnava	57,1 / 53,4	56,1 / 52,2	53,7 / 49,6	61,1 / 57,1
147	Rudžių g. 6, LT-58437 Lančiūnava	63,4 / 59,0	61,4 / 57,1	58,6 / 54,2	66,3 / 62,0
148	Liepų al. 30A, LT-58437 Lančiūnava	58,6 / 55,6	57,6 / 54,5	55,1 / 52,0	62,6 / 59,5
149	Vėjo g. 7, LT-58438 Stasinė	64,2 / 57,6	62,7 / 56,3	60,0 / 53,7	67,6 / 61,2
150	Vėjo g. 5, LT-58438 Stasinė	63,0 / 56,7	61,6 / 55,5	59,0 / 52,9	66,6 / 60,5
151	Vėjo g. 5A, LT-58438 Stasinė	62,0 / 57,9	60,8 / 56,7	58,3 / 54,1	65,8 / 61,6
152	Stasinės g. 39, LT-58438 Stasinė	57,9 / 54,2	57,0 / 53,1	54,6 / 50,7	62,0 / 58,1
153	Stasinės g. 18, LT-58438 Stasinė	55,6 / 53,0	54,6 / 52,0	52,2 / 49,5	59,6 / 57,0
154	Stasinės g. 16, LT-58438 Stasinė	54,5 / 52,5	53,5 / 51,4	51,1 / 48,9	58,5 / 56,4
155	Stasinės g. 14, LT-58438 Stasinė	54,4 / 52,3	53,5 / 51,2	51,1 / 48,7	58,5 / 56,2
156	Stasinės g. 12, LT-58438 Stasinė	54,9 / 53,2	53,8 / 52,1	51,4 / 49,5	58,8 / 57,0
157	Stasinės g. 6, LT-58438 Stasinė	58,9 / 57,4	57,2 / 55,6	54,7 / 53,0	62,2 / 60,6
158	Stasinės g. 6A, LT-58438 Stasinė	57,1 / 55,8	55,9 / 54,6	53,4 / 52,1	60,9 / 59,6



**Sutartiniai žymėjimai**

**Planuojami keliai**

- Kelio A8 asfalto krašto riba
- Jungiamųjų ir kitų kelių asfalto krašto riba
- Pėsčiųjų ir dviračių takai
- Autobusų sustojimas
- Automobilių stovėjimo aikštelė
- Kelio kilometras
- Žemės išpirkimo riba
- Išperkami pastatai
- Planuojamos triukšmo užtvaros

**Pastatai**

- Gyvenamieji
- Kiti
- Sklypai

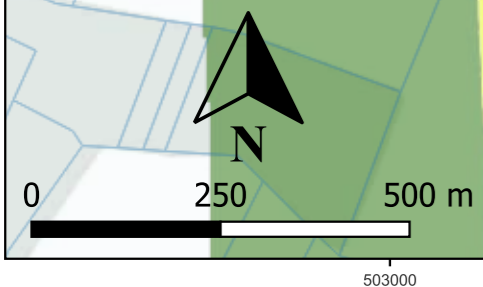
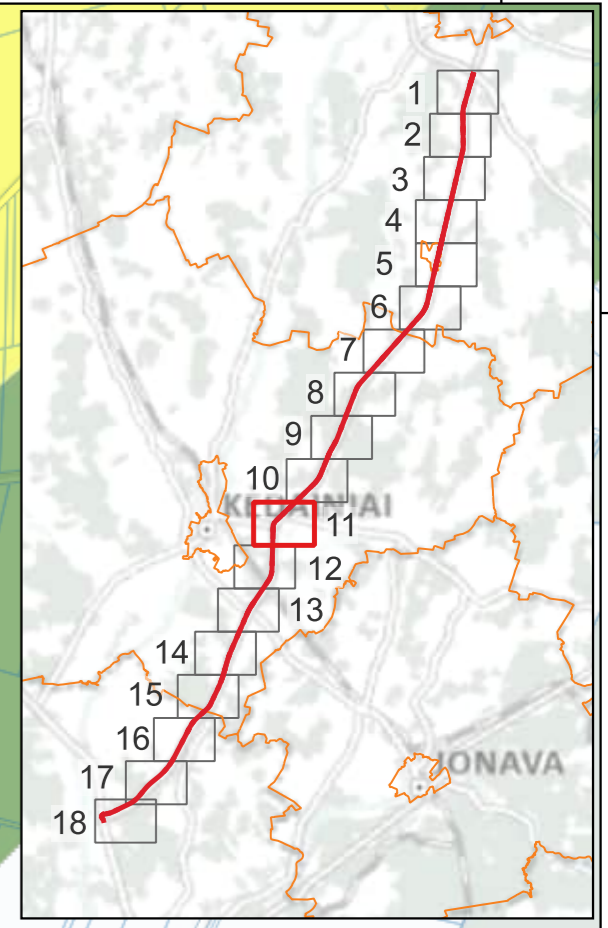
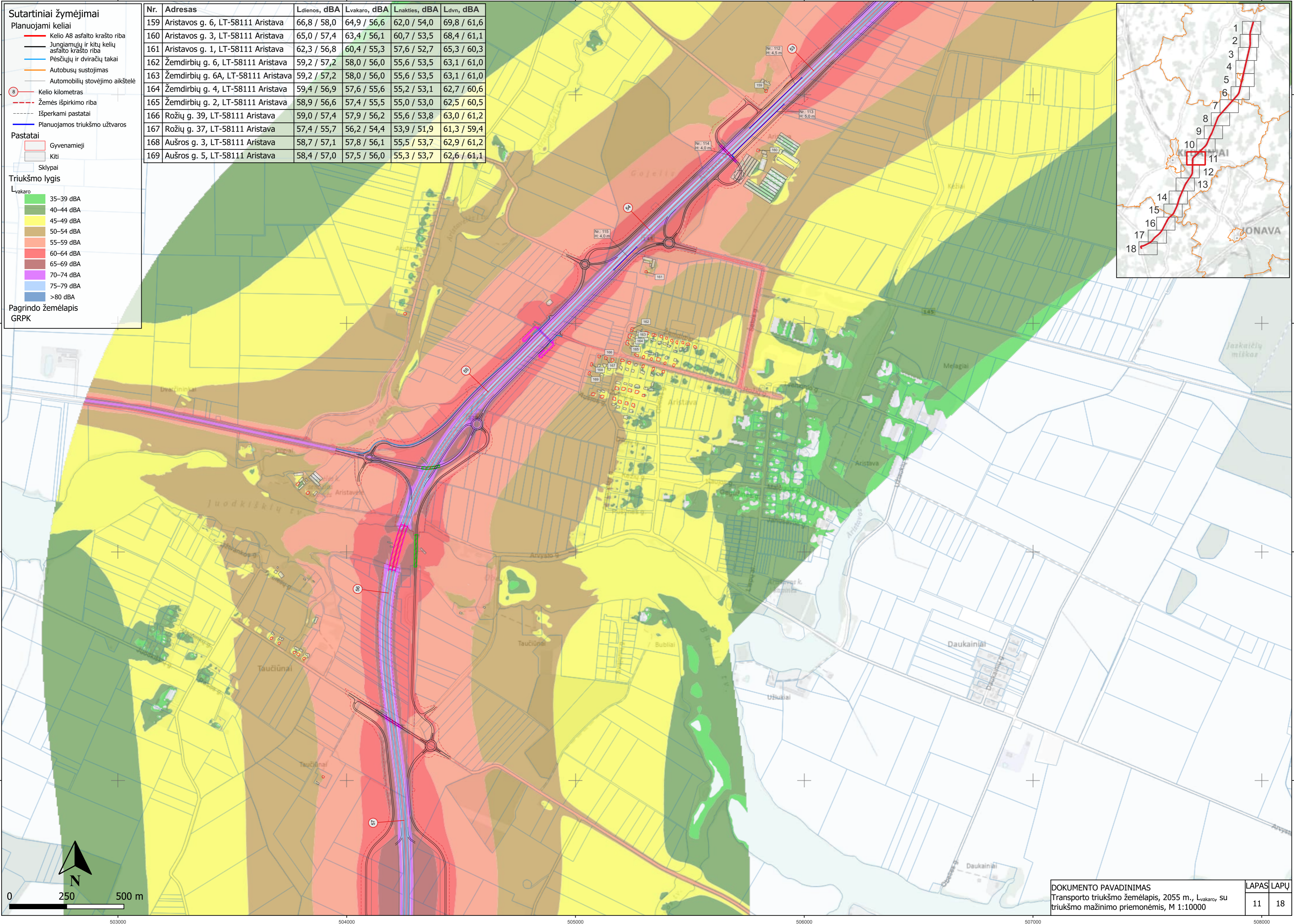
**Triukšmo lygis**

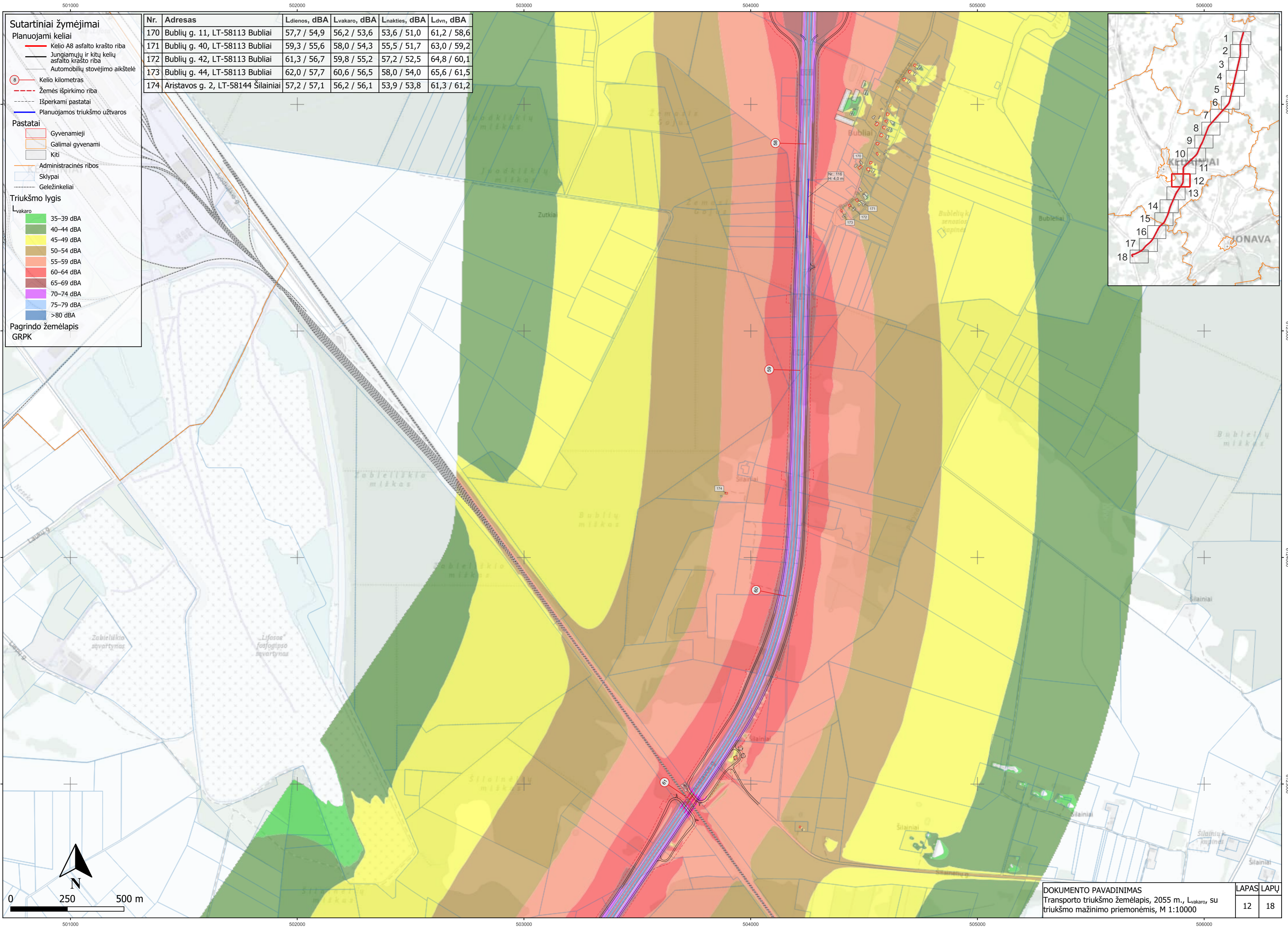
L<sub>vakaro</sub>

- 35–39 dBA
- 40–44 dBA
- 45–49 dBA
- 50–54 dBA
- 55–59 dBA
- 60–64 dBA
- 65–69 dBA
- 70–74 dBA
- 75–79 dBA
- >80 dBA

**Pagrindo žemėlapis**  
GRPK

Nr.	Adresas	L <sub>dienos</sub> , dBA	L <sub>vakaro</sub> , dBA	L <sub>nakties</sub> , dBA	L <sub>dvn</sub> , dBA
159	Aristavos g. 6, LT-58111 Aristava	66,8 / 58,0	64,9 / 56,6	62,0 / 54,0	69,8 / 61,6
160	Aristavos g. 3, LT-58111 Aristava	65,0 / 57,4	63,4 / 56,1	60,7 / 53,5	68,4 / 61,1
161	Aristavos g. 1, LT-58111 Aristava	62,3 / 56,8	60,4 / 55,3	57,6 / 52,7	65,3 / 60,3
162	Žemdirbių g. 6, LT-58111 Aristava	59,2 / 57,2	58,0 / 56,0	55,6 / 53,5	63,1 / 61,0
163	Žemdirbių g. 6A, LT-58111 Aristava	59,2 / 57,2	58,0 / 56,0	55,6 / 53,5	63,1 / 61,0
164	Žemdirbių g. 4, LT-58111 Aristava	59,4 / 56,9	57,6 / 55,6	55,2 / 53,1	62,7 / 60,6
165	Žemdirbių g. 2, LT-58111 Aristava	58,9 / 56,6	57,4 / 55,5	55,0 / 53,0	62,5 / 60,5
166	Rožių g. 39, LT-58111 Aristava	59,0 / 57,4	57,9 / 56,2	55,6 / 53,8	63,0 / 61,2
167	Rožių g. 37, LT-58111 Aristava	57,4 / 55,7	56,2 / 54,4	53,9 / 51,9	61,3 / 59,4
168	Aušros g. 3, LT-58111 Aristava	58,7 / 57,1	57,8 / 56,1	55,5 / 53,7	62,9 / 61,2
169	Aušros g. 5, LT-58111 Aristava	58,4 / 57,0	57,5 / 56,0	55,3 / 53,7	62,6 / 61,1





**Sutartiniai žymėjimai**

**Planuojami keliai**

- Kelio A8 asfalto krašto riba
- Jungiamųjų ir kitų kelių asfalto krašto riba
- Automobilių stovėjimo aikštelė
- Kelio kilometras
- Žemės išpirkimo riba
- Išperkami pastatai
- Planuojamas triukšmo užtvartos

**Pastatai**

- Gyvenamieji
- Galimai gyvenami
- Kiti
- Administracinės ribos
- Sklypai
- Geležinkeliai

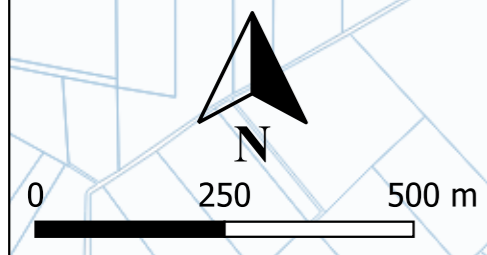
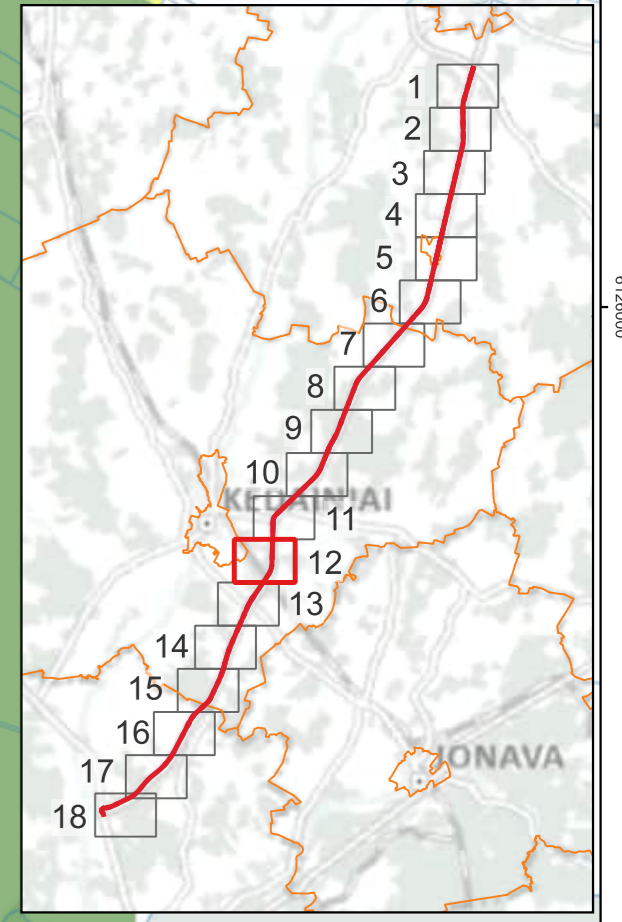
**Triukšmo lygis**

Lvakaro

- 35–39 dBA
- 40–44 dBA
- 45–49 dBA
- 50–54 dBA
- 55–59 dBA
- 60–64 dBA
- 65–69 dBA
- 70–74 dBA
- 75–79 dBA
- >80 dBA

Pagrindo žemėlapis GRPK

Nr.	Adresas	Ldienos, dBA	Lvakaro, dBA	Lnakties, dBA	Ldvn, dBA
170	Bublių g. 11, LT-58113 Bubliai	57,7 / 54,9	56,2 / 53,6	53,6 / 51,0	61,2 / 58,6
171	Bublių g. 40, LT-58113 Bubliai	59,3 / 55,6	58,0 / 54,3	55,5 / 51,7	63,0 / 59,2
172	Bublių g. 42, LT-58113 Bubliai	61,3 / 56,7	59,8 / 55,2	57,2 / 52,5	64,8 / 60,1
173	Bublių g. 44, LT-58113 Bubliai	62,0 / 57,7	60,6 / 56,5	58,0 / 54,0	65,6 / 61,5
174	Aristavos g. 2, LT-58144 Šilainiai	57,2 / 57,1	56,2 / 56,1	53,9 / 53,8	61,3 / 61,2



**Sutartiniai žymėjimai**

**Planuojami keliai**

- Kelio A8 asfalto krašto riba
- Jungiamųjų ir kitų kelių asfalto krašto riba
- Pėsčiųjų ir dviračių takai
- Autobusų sustojimas
- Kelio kilometras
- Žemės išpirkimo riba
- Išperkami pastatai
- Planuojamos triukšmo užtvartos

**Pastatai**

- Gyvenamieji
- Viešbučių
- Galimai gyvenami
- Kiti
- Sklypai
- Geležinkeliai

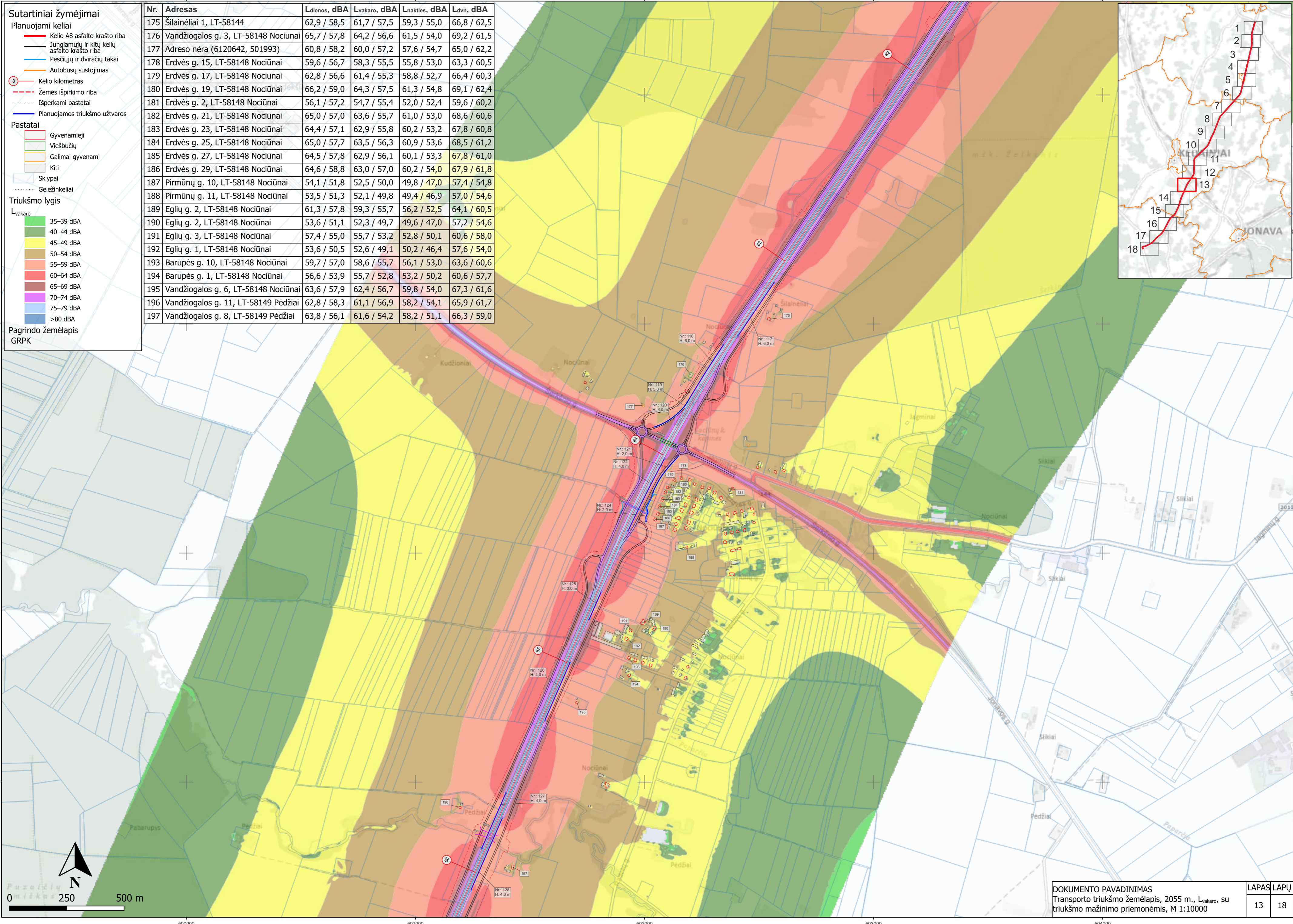
**Triukšmo lygis**

L<sub>vakaro</sub>

- 35–39 dBA
- 40–44 dBA
- 45–49 dBA
- 50–54 dBA
- 55–59 dBA
- 60–64 dBA
- 65–69 dBA
- 70–74 dBA
- 75–79 dBA
- >80 dBA

**Pagrindo žemėlapis**  
GRPK

Nr.	Adresas	Ldienos, dBA	Lvakaro, dBA	Lnakties, dBA	Ldvn, dBA
175	Šilainėliai 1, LT-58144	62,9 / 58,5	61,7 / 57,5	59,3 / 55,0	66,8 / 62,5
176	Vandžiogalos g. 3, LT-58148 Nociūnai	65,7 / 57,8	64,2 / 56,6	61,5 / 54,0	69,2 / 61,5
177	Adreso nėra (6120642, 501993)	60,8 / 58,2	60,0 / 57,2	57,6 / 54,7	65,0 / 62,2
178	Erdvės g. 15, LT-58148 Nociūnai	59,6 / 56,7	58,3 / 55,5	55,8 / 53,0	63,3 / 60,5
179	Erdvės g. 17, LT-58148 Nociūnai	62,8 / 56,6	61,4 / 55,3	58,8 / 52,7	66,4 / 60,3
180	Erdvės g. 19, LT-58148 Nociūnai	66,2 / 59,0	64,3 / 57,5	61,3 / 54,8	69,1 / 62,4
181	Erdvės g. 2, LT-58148 Nociūnai	56,1 / 57,2	54,7 / 55,4	52,0 / 52,4	59,6 / 60,2
182	Erdvės g. 21, LT-58148 Nociūnai	65,0 / 57,0	63,6 / 55,7	61,0 / 53,0	68,6 / 60,6
183	Erdvės g. 23, LT-58148 Nociūnai	64,4 / 57,1	62,9 / 55,8	60,2 / 53,2	67,8 / 60,8
184	Erdvės g. 25, LT-58148 Nociūnai	65,0 / 57,7	63,5 / 56,3	60,9 / 53,6	68,5 / 61,2
185	Erdvės g. 27, LT-58148 Nociūnai	64,5 / 57,8	62,9 / 56,1	60,1 / 53,3	67,8 / 61,0
186	Erdvės g. 29, LT-58148 Nociūnai	64,6 / 58,8	63,0 / 57,0	60,2 / 54,0	67,9 / 61,8
187	Pirmūnų g. 10, LT-58148 Nociūnai	54,1 / 51,8	52,5 / 50,0	49,8 / 47,0	57,4 / 54,8
188	Pirmūnų g. 11, LT-58148 Nociūnai	53,5 / 51,3	52,1 / 49,8	49,4 / 46,9	57,0 / 54,6
189	Eglių g. 2, LT-58148 Nociūnai	61,3 / 57,8	59,3 / 55,7	56,2 / 52,5	64,1 / 60,5
190	Eglių g. 3, LT-58148 Nociūnai	57,4 / 55,0	55,7 / 53,2	52,8 / 50,1	60,6 / 58,0
191	Eglių g. 1, LT-58148 Nociūnai	53,6 / 50,5	52,6 / 49,1	50,2 / 46,4	57,6 / 54,0
192	Barupės g. 10, LT-58148 Nociūnai	59,7 / 57,0	58,6 / 55,7	56,1 / 53,0	63,6 / 60,6
193	Barupės g. 1, LT-58148 Nociūnai	56,6 / 53,9	55,7 / 52,8	53,2 / 50,2	60,6 / 57,7
194	Vandžiogalos g. 6, LT-58148 Nociūnai	63,6 / 57,9	62,4 / 56,7	59,8 / 54,0	67,3 / 61,6
195	Vandžiogalos g. 11, LT-58149 Pėdžiai	62,8 / 58,3	61,1 / 56,9	58,2 / 54,1	65,9 / 61,7
196	Vandžiogalos g. 8, LT-58149 Pėdžiai	63,8 / 56,1	61,6 / 54,2	58,2 / 51,1	66,3 / 59,0



**Sutartiniai žymėjimai**

**Planuojami keliai**

- Kelio A8 asfalto krašto riba
- Jungiamųjų ir kitų kelių asfalto krašto riba
- Pėsčiųjų ir dviračių takai
- Autobusų sustojimas

**Pastatai**

- Gyvenamieji
- Galimai gyvenami
- Kiti
- Sklypai

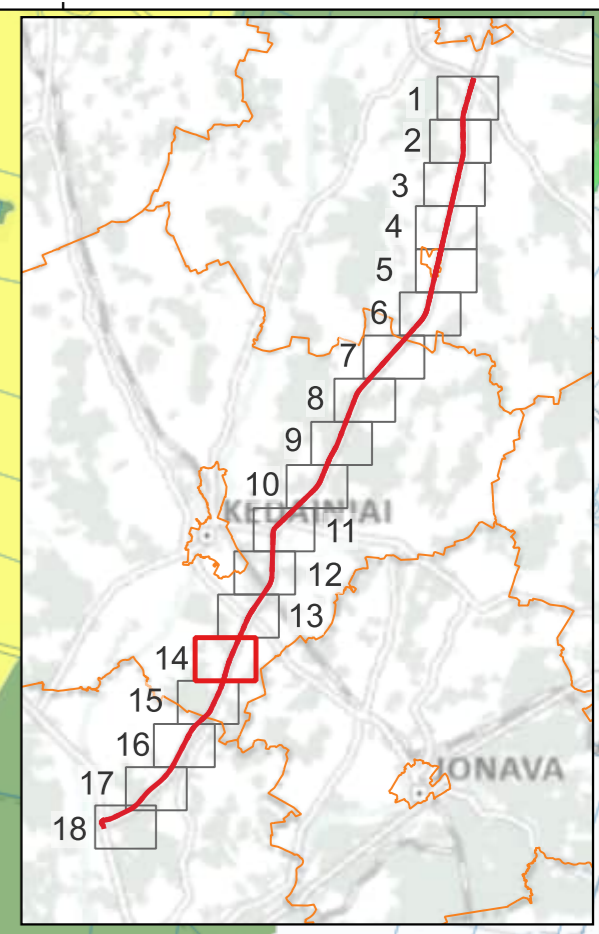
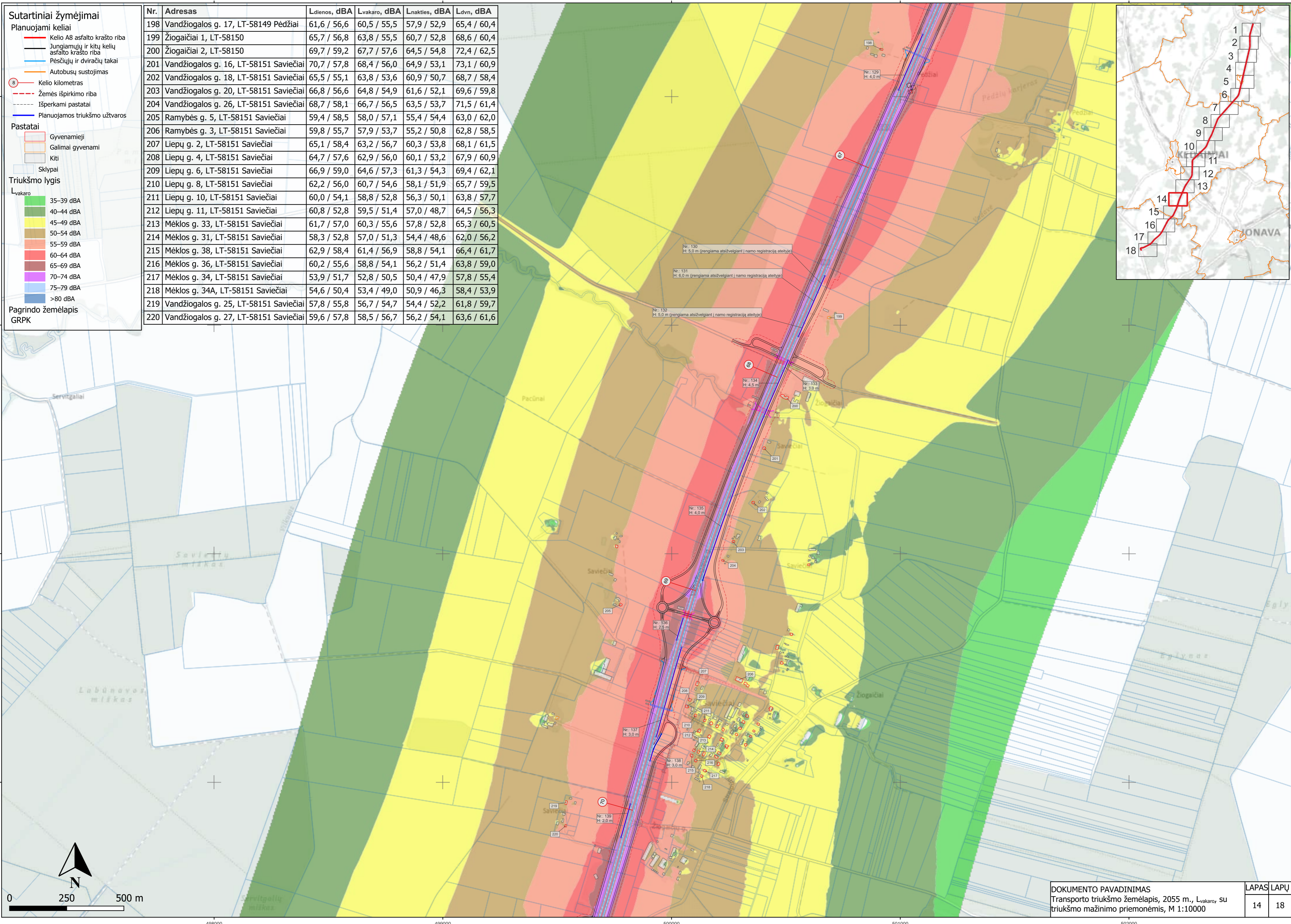
**Triukšmo lygis**

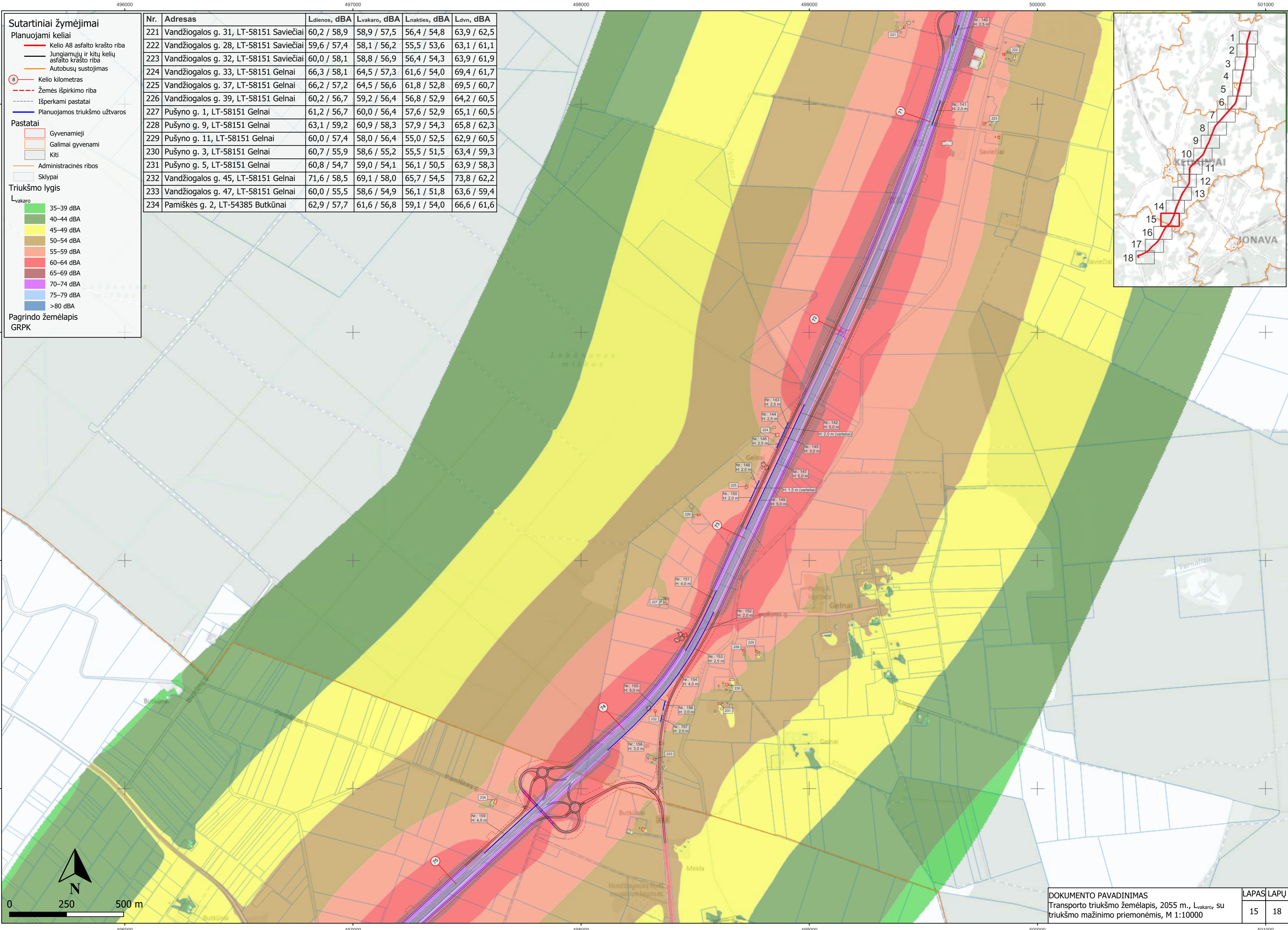
L<sub>vakaro</sub>

- 35–39 dBA
- 40–44 dBA
- 45–49 dBA
- 50–54 dBA
- 55–59 dBA
- 60–64 dBA
- 65–69 dBA
- 70–74 dBA
- 75–79 dBA
- >80 dBA

**Pagrindo žemėlapis GRPK**

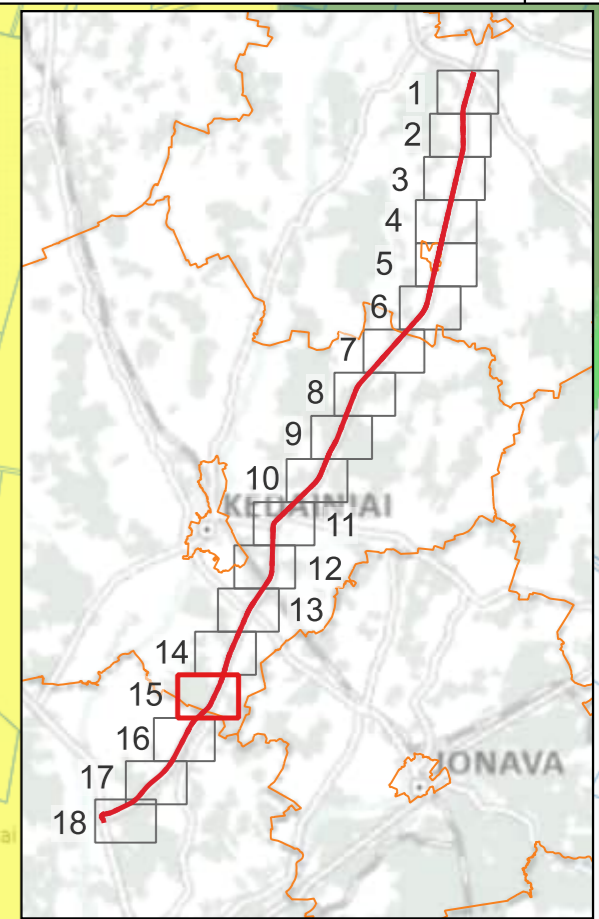
Nr.	Adresas	Ldienos, dBA	Lvakaro, dBA	Lnakties, dBA	Ldvn, dBA
198	Vandžiogalos g. 17, LT-58149 Pėdžiai	61,6 / 56,6	60,5 / 55,5	57,9 / 52,9	65,4 / 60,4
199	Žiogaičiai 1, LT-58150	65,7 / 56,8	63,8 / 55,5	60,7 / 52,8	68,6 / 60,4
200	Žiogaičiai 2, LT-58150	69,7 / 59,2	67,7 / 57,6	64,5 / 54,8	72,4 / 62,5
201	Vandžiogalos g. 16, LT-58151 Saviečiai	70,7 / 57,8	68,4 / 56,0	64,9 / 53,1	73,1 / 60,9
202	Vandžiogalos g. 18, LT-58151 Saviečiai	65,5 / 55,1	63,8 / 53,6	60,9 / 50,7	68,7 / 58,4
203	Vandžiogalos g. 20, LT-58151 Saviečiai	66,8 / 56,6	64,8 / 54,9	61,6 / 52,1	69,6 / 59,8
204	Vandžiogalos g. 26, LT-58151 Saviečiai	68,7 / 58,1	66,7 / 56,5	63,5 / 53,7	71,5 / 61,4
205	Ramybės g. 5, LT-58151 Saviečiai	59,4 / 58,5	58,0 / 57,1	55,4 / 54,4	63,0 / 62,0
206	Ramybės g. 3, LT-58151 Saviečiai	59,8 / 55,7	57,9 / 53,7	55,2 / 50,8	62,8 / 58,5
207	Liepų g. 2, LT-58151 Saviečiai	65,1 / 58,4	63,2 / 56,7	60,3 / 53,8	68,1 / 61,5
208	Liepų g. 4, LT-58151 Saviečiai	64,7 / 57,6	62,9 / 56,0	60,1 / 53,2	67,9 / 60,9
209	Liepų g. 6, LT-58151 Saviečiai	66,9 / 59,0	64,6 / 57,3	61,3 / 54,3	69,4 / 62,1
210	Liepų g. 8, LT-58151 Saviečiai	62,2 / 56,0	60,7 / 54,6	58,1 / 51,9	65,7 / 59,5
211	Liepų g. 10, LT-58151 Saviečiai	60,0 / 54,1	58,8 / 52,8	56,3 / 50,1	63,8 / 57,7
212	Liepų g. 11, LT-58151 Saviečiai	60,8 / 52,8	59,5 / 51,4	57,0 / 48,7	64,5 / 56,3
213	Mėklos g. 33, LT-58151 Saviečiai	61,7 / 57,0	60,3 / 55,6	57,8 / 52,8	65,3 / 60,5
214	Mėklos g. 31, LT-58151 Saviečiai	58,3 / 52,8	57,0 / 51,3	54,4 / 48,6	62,0 / 56,2
215	Mėklos g. 38, LT-58151 Saviečiai	62,9 / 58,4	61,4 / 56,9	58,8 / 54,1	66,4 / 61,7
216	Mėklos g. 36, LT-58151 Saviečiai	60,2 / 55,6	58,8 / 54,1	56,2 / 51,4	63,8 / 59,0
217	Mėklos g. 34, LT-58151 Saviečiai	53,9 / 51,7	52,8 / 50,5	50,4 / 47,9	57,8 / 55,4
218	Mėklos g. 34A, LT-58151 Saviečiai	54,6 / 50,4	53,4 / 49,0	50,9 / 46,3	58,4 / 53,9
219	Vandžiogalos g. 25, LT-58151 Saviečiai	57,8 / 55,8	56,7 / 54,7	54,4 / 52,2	61,8 / 59,7
220	Vandžiogalos g. 27, LT-58151 Saviečiai	59,6 / 57,8	58,5 / 56,7	56,2 / 54,1	63,6 / 61,6





- Sutartiniai žymėjimai**
- Planuojami keliai**
- Kelio A8 asfalto krašto riba
  - Jungiamųjų ir kitų kelių asfalto krašto riba
  - Autobusų sustojimas
  - Kelio kilometras
  - Žemės išpirkimo riba
  - Išperkami pastatai
  - Planuojamos triukšmo užtvartos
- Pastatai**
- Gyvenamieji
  - Galimai gyvenami
  - Kiti
  - Administracinės ribos
  - Sklypai
- Triukšmo lygis**
- L<sub>vakaro</sub>
- 35–39 dBA
  - 40–44 dBA
  - 45–49 dBA
  - 50–54 dBA
  - 55–59 dBA
  - 60–64 dBA
  - 65–69 dBA
  - 70–74 dBA
  - 75–79 dBA
  - >80 dBA
- Pagrindo žemėlapis**
- GRPK

Nr.	Adresas	Ldienos, dBA	Lvakaro, dBA	Lnakties, dBA	Ldvn, dBA
221	Vandžiolgos g. 31, LT-58151 Saviečiai	60,2 / 58,9	58,9 / 57,5	56,4 / 54,8	63,9 / 62,5
222	Vandžiolgos g. 28, LT-58151 Saviečiai	59,6 / 57,4	58,1 / 56,2	55,5 / 53,6	63,1 / 61,1
223	Vandžiolgos g. 32, LT-58151 Saviečiai	60,0 / 58,1	58,8 / 56,9	56,4 / 54,3	63,9 / 61,9
224	Vandžiolgos g. 33, LT-58151 Gelnai	66,3 / 58,1	64,5 / 57,3	61,6 / 54,0	69,4 / 61,7
225	Vandžiolgos g. 37, LT-58151 Gelnai	66,2 / 57,2	64,5 / 56,6	61,8 / 52,8	69,5 / 60,7
226	Vandžiolgos g. 39, LT-58151 Gelnai	60,2 / 56,7	59,2 / 56,4	56,8 / 52,9	64,2 / 60,5
227	Pušyno g. 1, LT-58151 Gelnai	61,2 / 56,7	60,0 / 56,4	57,6 / 52,9	65,1 / 60,5
228	Pušyno g. 9, LT-58151 Gelnai	63,1 / 59,2	60,9 / 58,3	57,9 / 54,3	65,8 / 62,3
229	Pušyno g. 11, LT-58151 Gelnai	60,0 / 57,4	58,0 / 56,4	55,0 / 52,5	62,9 / 60,5
230	Pušyno g. 3, LT-58151 Gelnai	60,7 / 55,9	58,6 / 55,2	55,5 / 51,5	63,4 / 59,3
231	Pušyno g. 5, LT-58151 Gelnai	60,8 / 54,7	59,0 / 54,1	56,1 / 50,5	63,9 / 58,3
232	Vandžiolgos g. 45, LT-58151 Gelnai	71,6 / 58,5	69,1 / 58,0	65,7 / 54,5	73,8 / 62,2
233	Vandžiolgos g. 47, LT-58151 Gelnai	60,0 / 55,5	58,6 / 54,9	56,1 / 51,8	63,6 / 59,4
234	Pamiškės g. 2, LT-54385 Butkūnai	62,9 / 57,7	61,6 / 56,8	59,1 / 54,0	66,6 / 61,6



**Sutartiniai žymėjimai**

**Planuojami keliai**

- Kelio A8 asfalto krašto riba
- Jungiamųjų ir kitų kelių asfalto krašto riba
- ⊙ Kelio kilometras
- - - Žemės išpirkimo riba
- Planuojamos triukšmo užtvaros

**Pastatai**

- Gyvenamieji
- Kitai
- Sklypai

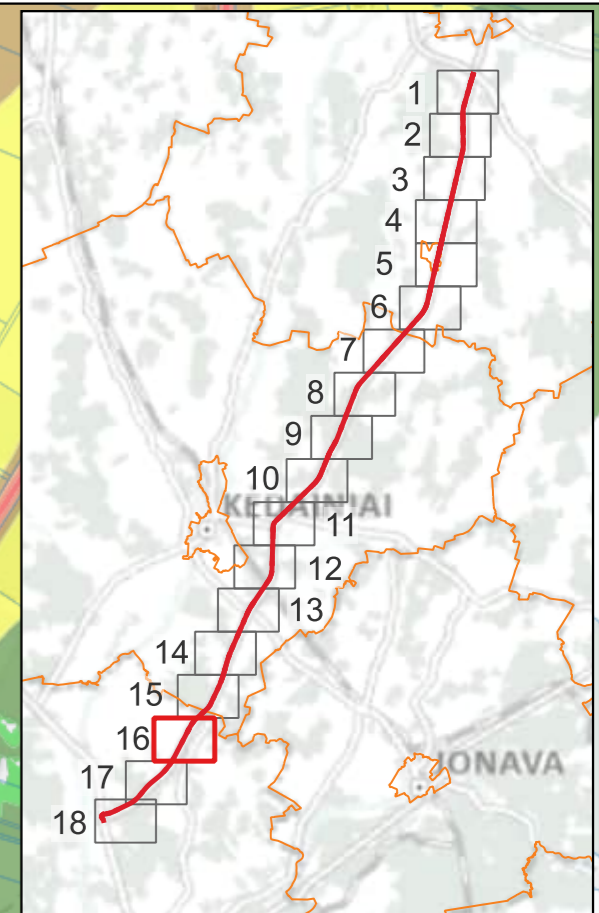
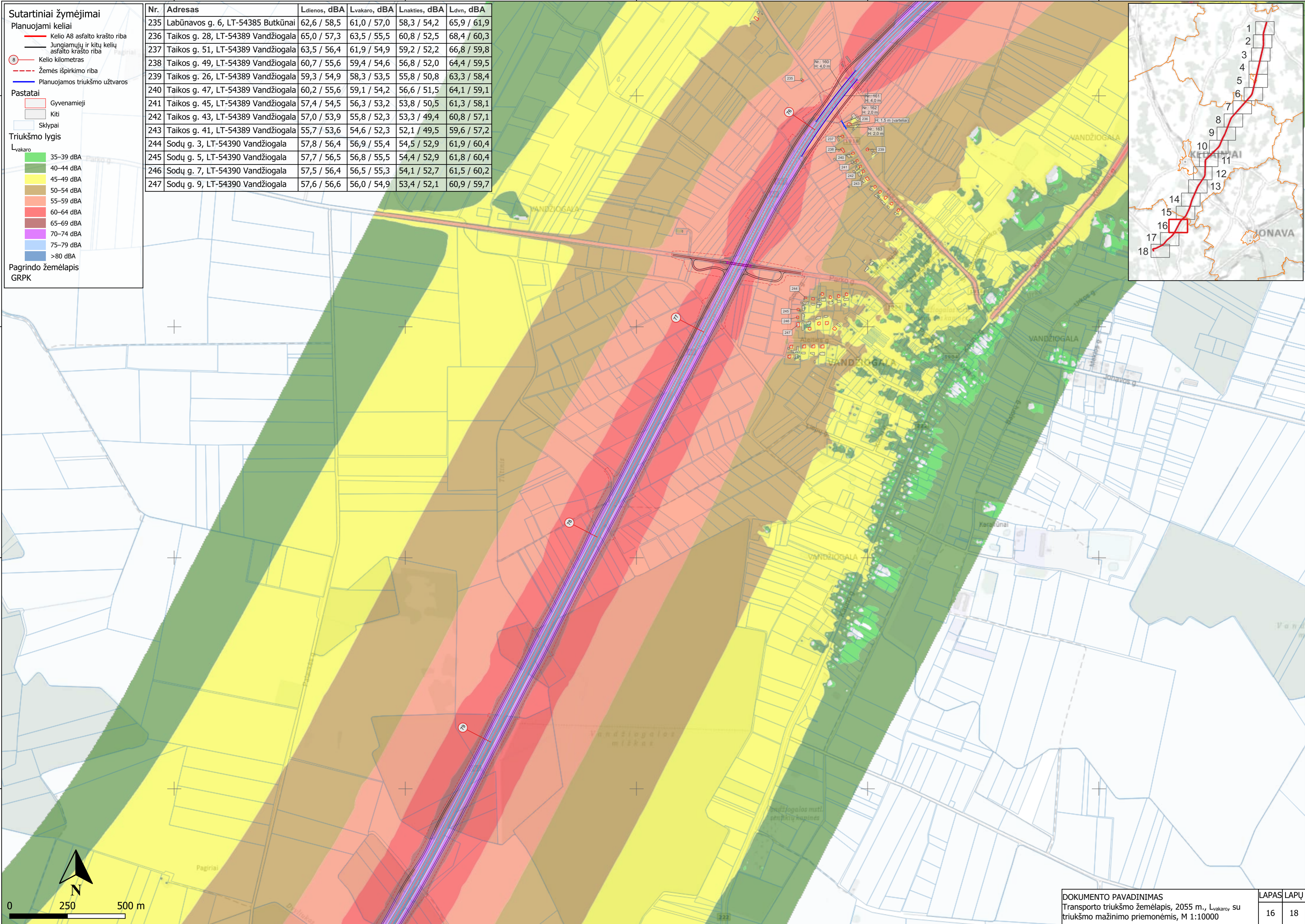
**Triukšmo lygis**

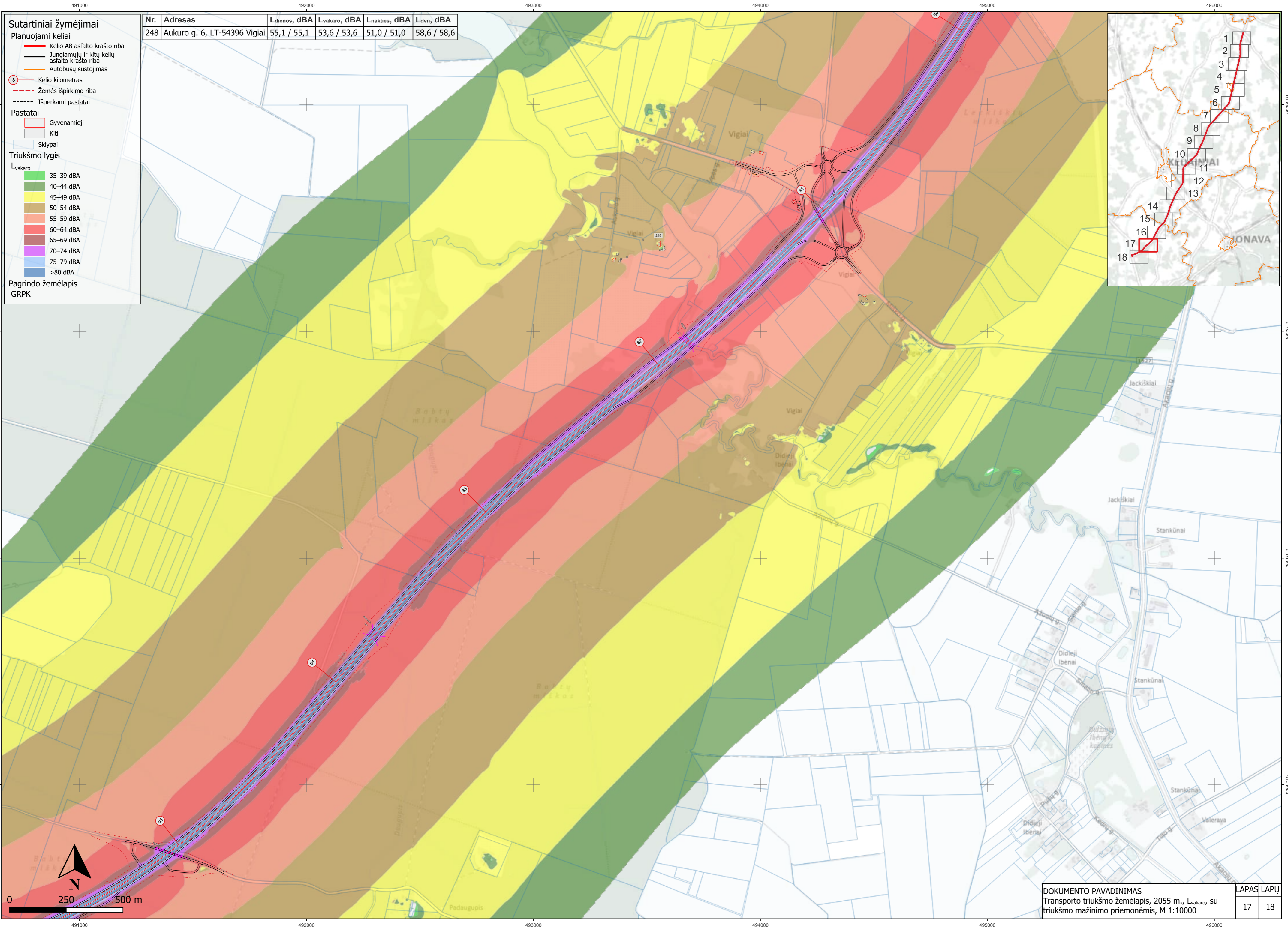
**Lvakaro**

- 35–39 dBA
- 40–44 dBA
- 45–49 dBA
- 50–54 dBA
- 55–59 dBA
- 60–64 dBA
- 65–69 dBA
- 70–74 dBA
- 75–79 dBA
- >80 dBA

Pagrindo žemėlapis  
GRPK

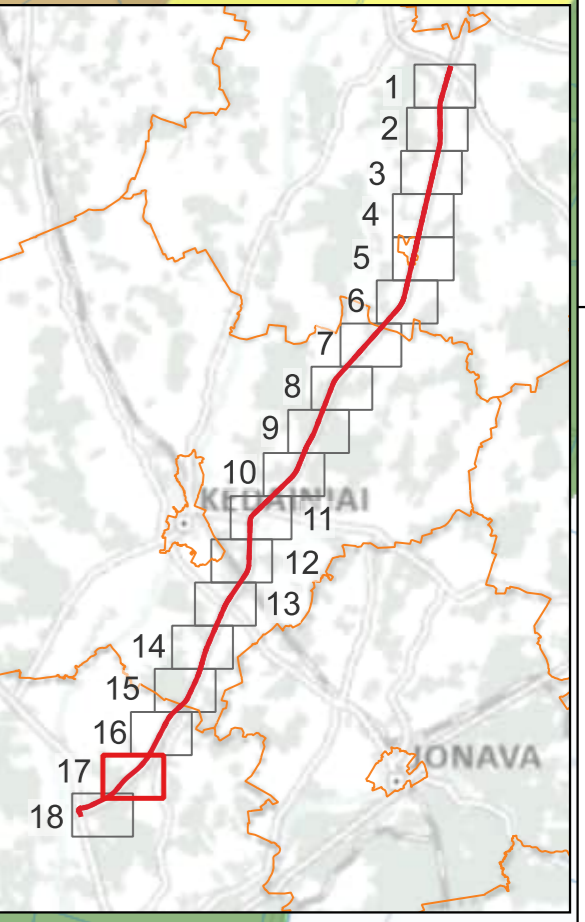
Nr.	Adresas	Ldienos, dBA	Lvakaro, dBA	Lnakties, dBA	Ldvn, dBA
235	Labūnavos g. 6, LT-54385 Butkūnai	62,6 / 58,5	61,0 / 57,0	58,3 / 54,2	65,9 / 61,9
236	Taikos g. 28, LT-54389 Vandžiogala	65,0 / 57,3	63,5 / 55,5	60,8 / 52,5	68,4 / 60,3
237	Taikos g. 51, LT-54389 Vandžiogala	63,5 / 56,4	61,9 / 54,9	59,2 / 52,2	66,8 / 59,8
238	Taikos g. 49, LT-54389 Vandžiogala	60,7 / 55,6	59,4 / 54,6	56,8 / 52,0	64,4 / 59,5
239	Taikos g. 26, LT-54389 Vandžiogala	59,3 / 54,9	58,3 / 53,5	55,8 / 50,8	63,3 / 58,4
240	Taikos g. 47, LT-54389 Vandžiogala	60,2 / 55,6	59,1 / 54,2	56,6 / 51,5	64,1 / 59,1
241	Taikos g. 45, LT-54389 Vandžiogala	57,4 / 54,5	56,3 / 53,2	53,8 / 50,5	61,3 / 58,1
242	Taikos g. 43, LT-54389 Vandžiogala	57,0 / 53,9	55,8 / 52,3	53,3 / 49,4	60,8 / 57,1
243	Taikos g. 41, LT-54389 Vandžiogala	55,7 / 53,6	54,6 / 52,3	52,1 / 49,5	59,6 / 57,2
244	Sodų g. 3, LT-54390 Vandžiogala	57,8 / 56,4	56,9 / 55,4	54,5 / 52,9	61,9 / 60,4
245	Sodų g. 5, LT-54390 Vandžiogala	57,7 / 56,5	56,8 / 55,5	54,4 / 52,9	61,8 / 60,4
246	Sodų g. 7, LT-54390 Vandžiogala	57,5 / 56,4	56,5 / 55,3	54,1 / 52,7	61,5 / 60,2
247	Sodų g. 9, LT-54390 Vandžiogala	57,6 / 56,6	56,0 / 54,9	53,4 / 52,1	60,9 / 59,7

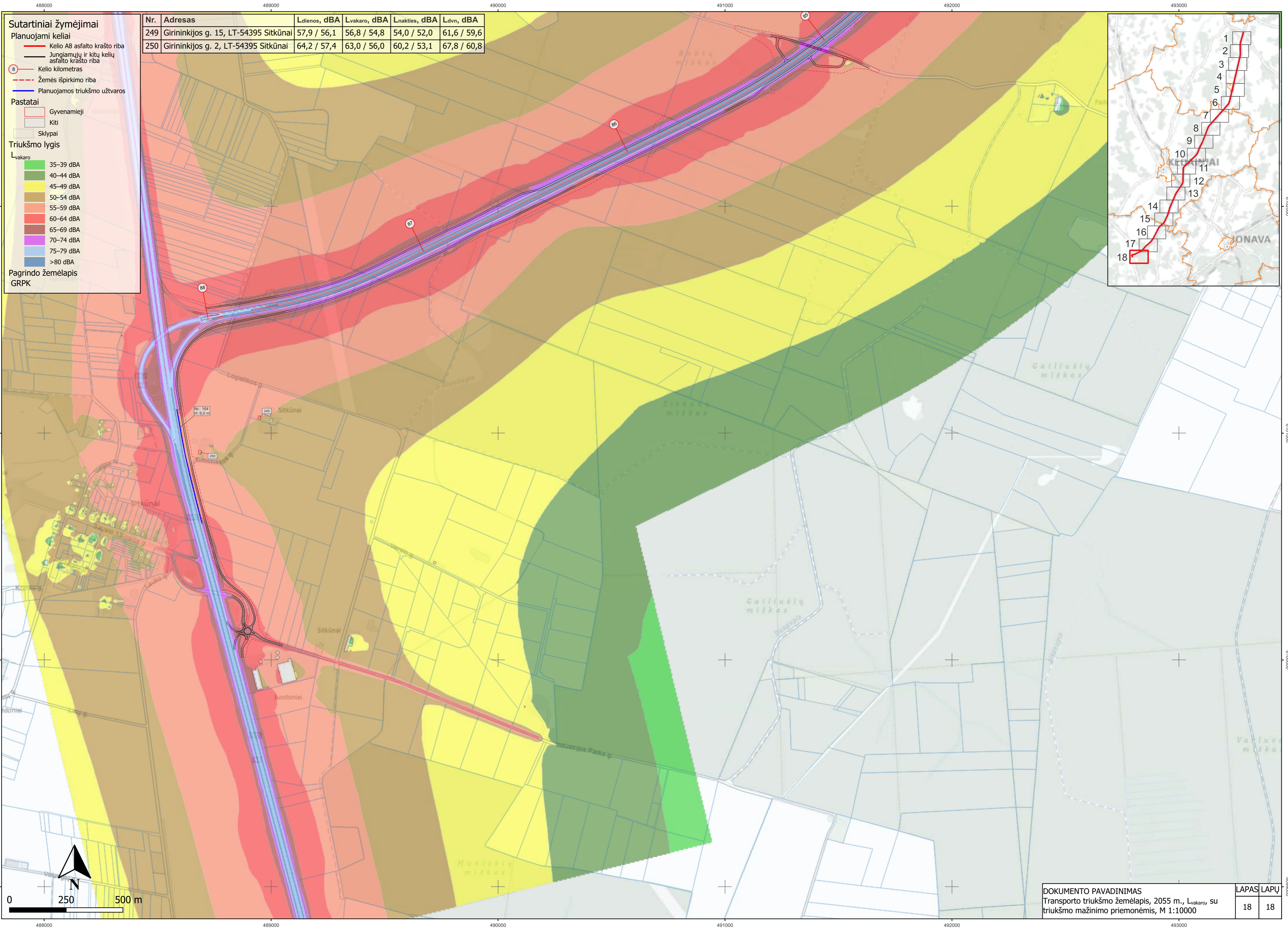




- Sutartiniai žymėjimai**
- Planuojami keliai**
- Kelio A8 asfalto krašto riba
  - Jungiamųjų ir kitų kelių asfalto krašto riba
  - Autobusų sustojimas
  - Kelio kilometras
  - Žemės išpirkimo riba
  - Išperkami pastatai
- Pastatai**
- Gyvenamieji
  - Kiti
  - Sklypai
- Triukšmo lygis**
- L<sub>vakaro</sub>**
- 35–39 dBA
  - 40–44 dBA
  - 45–49 dBA
  - 50–54 dBA
  - 55–59 dBA
  - 60–64 dBA
  - 65–69 dBA
  - 70–74 dBA
  - 75–79 dBA
  - >80 dBA
- Pagrindo žemėlapis GRPK

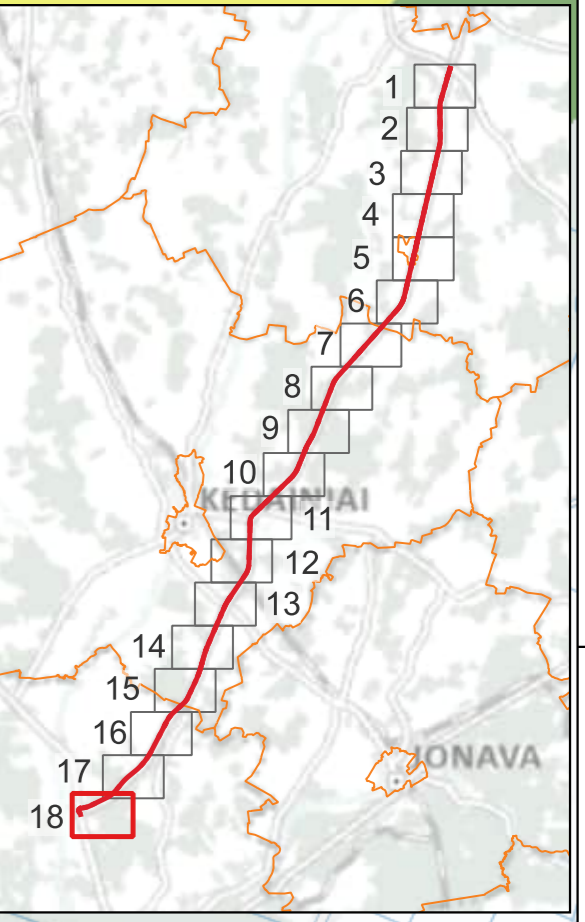
Nr.	Adresas	Ldienos, dBA	Lvakaro, dBA	Lnakties, dBA	Ldvn, dBA
248	Aukuro g. 6, LT-54396 Vigiai	55,1 / 55,1	53,6 / 53,6	51,0 / 51,0	58,6 / 58,6





- Sutartiniai žymėjimai**
- Planuojami keliai
    - Kelio A8 asfalto krašto riba
    - Jungiamųjų ir kitų kelių asfalto krašto riba
    - Kelio kilometras
    - Žemės išpirkimo riba
    - Planuojamos triukšmo užtvartos
  - Pastatai
    - Gyvenamieji
    - Kiti
    - Sklypai
  - Triukšmo lygis
    - Lvakaro
      - 35–39 dBA
      - 40–44 dBA
      - 45–49 dBA
      - 50–54 dBA
      - 55–59 dBA
      - 60–64 dBA
      - 65–69 dBA
      - 70–74 dBA
      - 75–79 dBA
      - >80 dBA
  - Pagrindo žemėlapis GRPK

Nr.	Adresas	Ldienos, dBA	Lvakaro, dBA	Lnakties, dBA	Ldvn, dBA
249	Girininkijos g. 15, LT-54395 Sitkūnai	57,9 / 56,1	56,8 / 54,8	54,0 / 52,0	61,6 / 59,6
250	Girininkijos g. 2, LT-54395 Sitkūnai	64,2 / 57,4	63,0 / 56,0	60,2 / 53,1	67,8 / 60,8



**Sutartiniai žymėjimai**

**Planuojami keliai**

- Kelio A8 asfalto krašto riba
- Jungiamųjų ir kitų kelių asfalto krašto riba
- Pėsčiųjų ir dviračių takai
- Autobusų sustojimas
- Kelio kilometras
- Žemės išpirkimo riba
- Išperkami pastatai
- Planuojamos triukšmo užtvartos

**Pastatai**

- Gyvenamieji
- Galimai gyvenami
- Kiti
- Sklypai

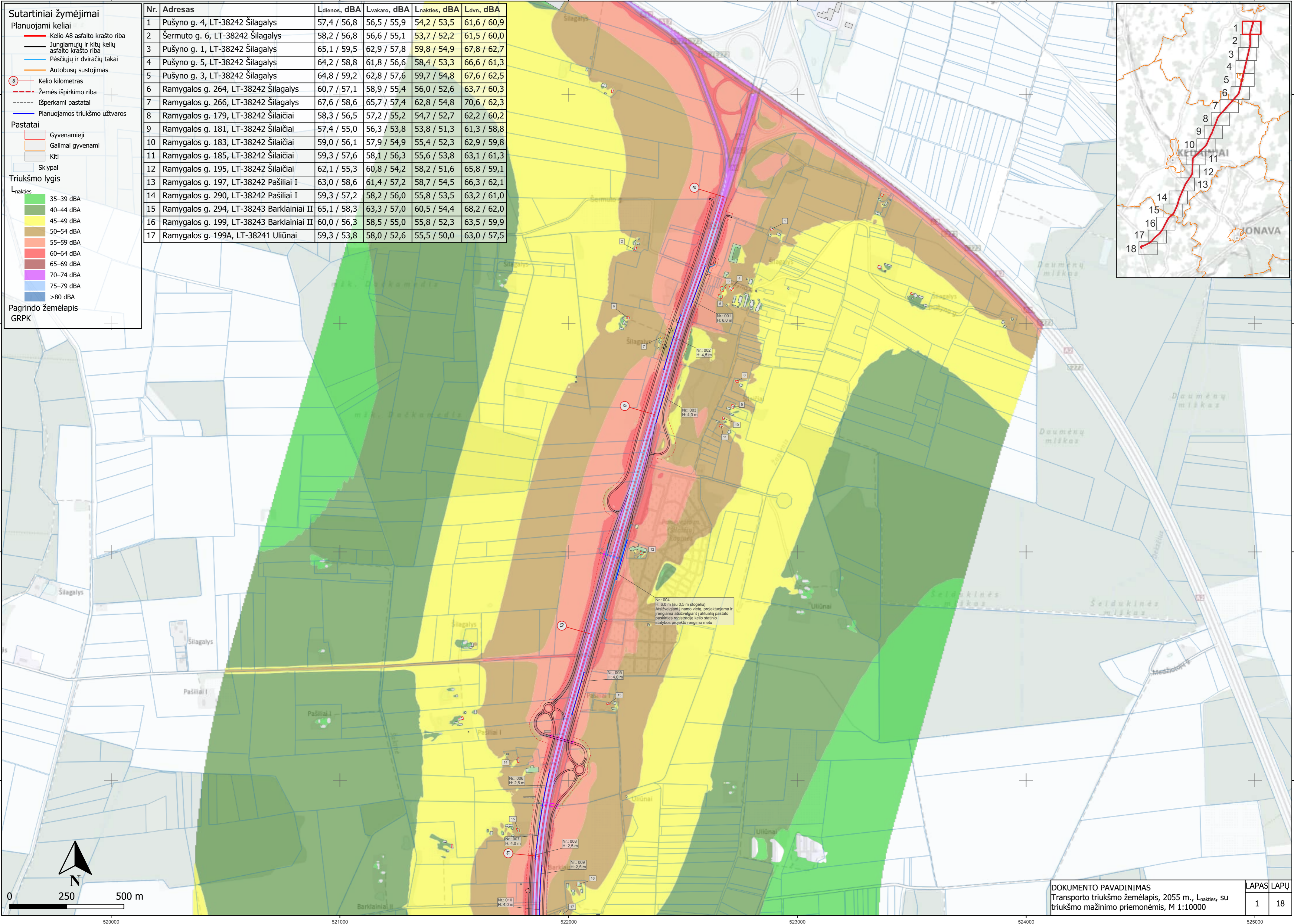
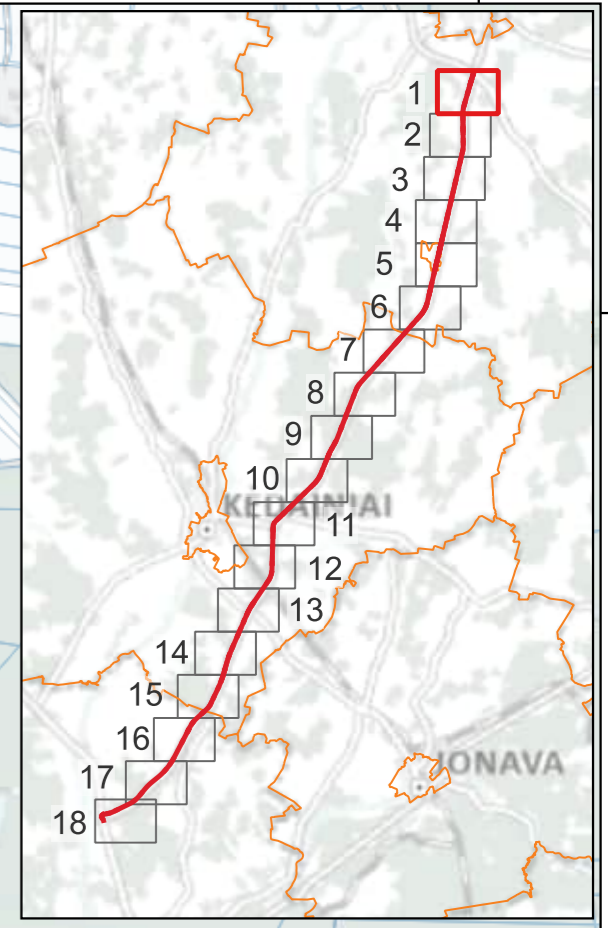
**Triukšmo lygis**

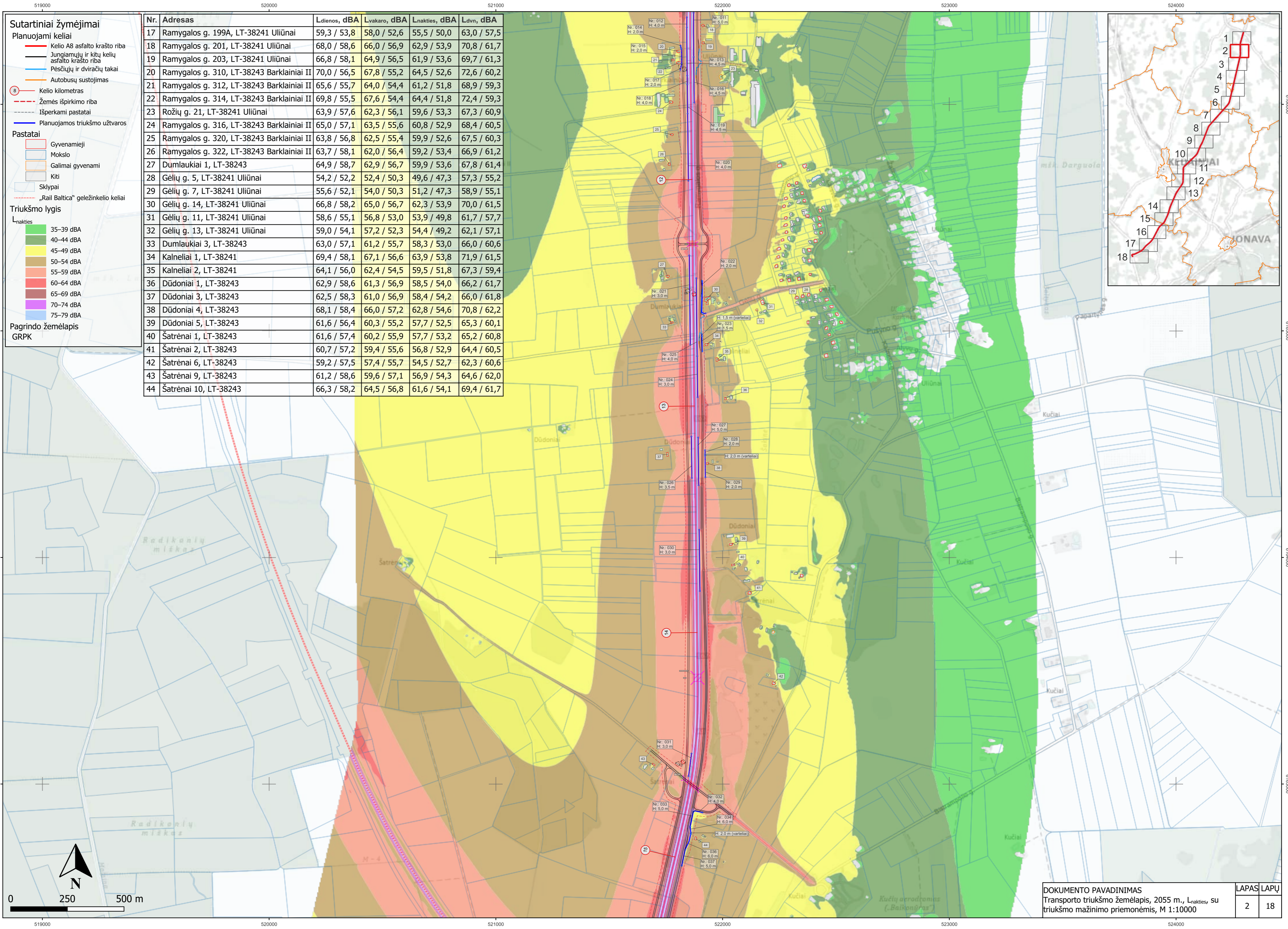
$L_{nakties}$

- 35–39 dBA
- 40–44 dBA
- 45–49 dBA
- 50–54 dBA
- 55–59 dBA
- 60–64 dBA
- 65–69 dBA
- 70–74 dBA
- 75–79 dBA
- >80 dBA

**Pagrindo žemėlapis**  
GRPK

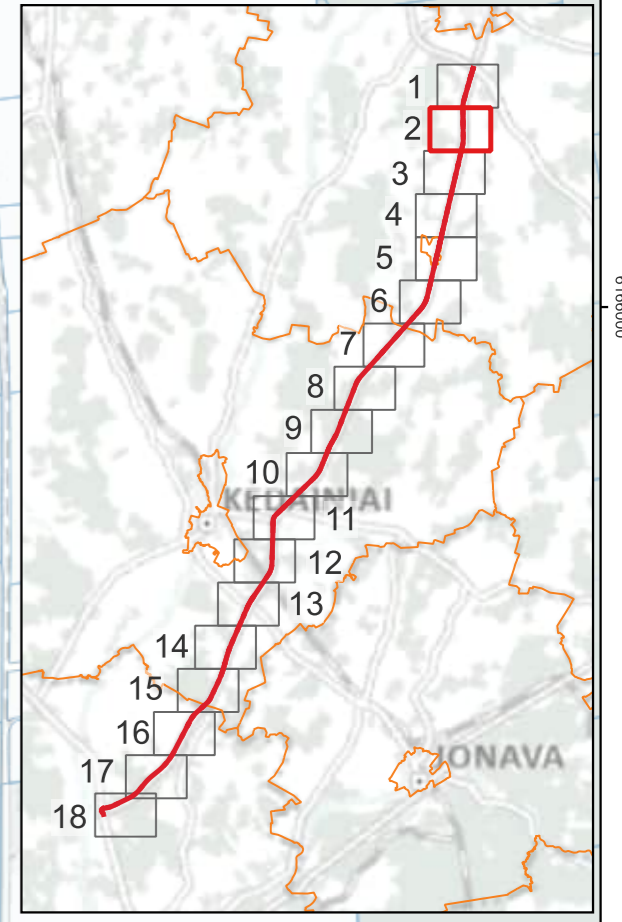
Nr.	Adresas	$L_{dienos}$ , dBA	$L_{vakaro}$ , dBA	$L_{nakties}$ , dBA	$L_{dvn}$ , dBA
1	Pušyno g. 4, LT-38242 Šilagalys	57,4 / 56,8	56,5 / 55,9	54,2 / 53,5	61,6 / 60,9
2	Šermuto g. 6, LT-38242 Šilagalys	58,2 / 56,8	56,6 / 55,1	53,7 / 52,2	61,5 / 60,0
3	Pušyno g. 1, LT-38242 Šilagalys	65,1 / 59,5	62,9 / 57,8	59,8 / 54,9	67,8 / 62,7
4	Pušyno g. 5, LT-38242 Šilagalys	64,2 / 58,8	61,8 / 56,6	58,4 / 53,3	66,6 / 61,3
5	Pušyno g. 3, LT-38242 Šilagalys	64,8 / 59,2	62,8 / 57,6	59,7 / 54,8	67,6 / 62,5
6	Ramygalos g. 264, LT-38242 Šilagalys	60,7 / 57,1	58,9 / 55,4	56,0 / 52,6	63,7 / 60,3
7	Ramygalos g. 266, LT-38242 Šilagalys	67,6 / 58,6	65,7 / 57,4	62,8 / 54,8	70,6 / 62,3
8	Ramygalos g. 179, LT-38242 Šilaičiai	58,3 / 56,5	57,2 / 55,2	54,7 / 52,7	62,2 / 60,2
9	Ramygalos g. 181, LT-38242 Šilaičiai	57,4 / 55,0	56,3 / 53,8	53,8 / 51,3	61,3 / 58,8
10	Ramygalos g. 183, LT-38242 Šilaičiai	59,0 / 56,1	57,9 / 54,9	55,4 / 52,3	62,9 / 59,8
11	Ramygalos g. 185, LT-38242 Šilaičiai	59,3 / 57,6	58,1 / 56,3	55,6 / 53,8	63,1 / 61,3
12	Ramygalos g. 195, LT-38242 Šilaičiai	62,1 / 55,3	60,8 / 54,2	58,2 / 51,6	65,8 / 59,1
13	Ramygalos g. 197, LT-38242 Pašiliai I	63,0 / 58,6	61,4 / 57,2	58,7 / 54,5	66,3 / 62,1
14	Ramygalos g. 294, LT-38242 Pašiliai I	59,3 / 57,2	58,2 / 56,0	55,8 / 53,5	63,2 / 61,0
15	Ramygalos g. 294, LT-38243 Barklainiai II	65,1 / 58,3	63,3 / 57,0	60,5 / 54,4	68,2 / 62,0
16	Ramygalos g. 199, LT-38243 Barklainiai II	60,0 / 56,3	58,5 / 55,0	55,8 / 52,3	63,5 / 59,9
17	Ramygalos g. 199A, LT-38241 Uliūnai	59,3 / 53,8	58,0 / 52,6	55,5 / 50,0	63,0 / 57,5





- Sutartiniai žymėjimai**
- Planuojami keliai**
- Kelio A8 asfalto krašto riba
  - Jungiamųjų ir kitų kelių asfalto krašto riba
  - Pėsčiųjų ir dviračių takai
  - Autobusų sustojimas
  - Kelio kilometras
  - Žemės išpirkimo riba
  - Išperkami pastatai
  - Planuojamos triukšmo užtvartos
- Pastatai**
- Gyvenamieji
  - Mokslų
  - Galimai gyvenami
  - Kiti
  - Sklypai
  - „Rail Baltica“ geležinkelio keliai
- Triukšmo lygis**
- L<sub>nakties</sub>**
- 35–39 dBA
  - 40–44 dBA
  - 45–49 dBA
  - 50–54 dBA
  - 55–59 dBA
  - 60–64 dBA
  - 65–69 dBA
  - 70–74 dBA
  - 75–79 dBA
- Pagrindo žemėlapis GRPK**

Nr.	Adresas	Ldienos, dBA	Lvakaro, dBA	Lnakties, dBA	Ldvn, dBA
17	Ramygalos g. 199A, LT-38241 Uliūnai	59,3 / 53,8	58,0 / 52,6	55,5 / 50,0	63,0 / 57,5
18	Ramygalos g. 201, LT-38241 Uliūnai	68,0 / 58,6	66,0 / 56,9	62,9 / 53,9	70,8 / 61,7
19	Ramygalos g. 203, LT-38241 Uliūnai	66,8 / 58,1	64,9 / 56,5	61,9 / 53,6	69,7 / 61,3
20	Ramygalos g. 310, LT-38243 Barklainiai II	70,0 / 56,5	67,8 / 55,2	64,5 / 52,6	72,6 / 60,2
21	Ramygalos g. 312, LT-38243 Barklainiai II	65,6 / 55,7	64,0 / 54,4	61,2 / 51,8	68,9 / 59,3
22	Ramygalos g. 314, LT-38243 Barklainiai II	69,8 / 55,5	67,6 / 54,4	64,4 / 51,8	72,4 / 59,3
23	Rožių g. 21, LT-38241 Uliūnai	63,9 / 57,6	62,3 / 56,1	59,6 / 53,3	67,3 / 60,9
24	Ramygalos g. 316, LT-38243 Barklainiai II	65,0 / 57,1	63,5 / 55,6	60,8 / 52,9	68,4 / 60,5
25	Ramygalos g. 320, LT-38243 Barklainiai II	63,8 / 56,8	62,5 / 55,4	59,9 / 52,6	67,5 / 60,3
26	Ramygalos g. 322, LT-38243 Barklainiai II	63,7 / 58,1	62,0 / 56,4	59,2 / 53,4	66,9 / 61,2
27	Dumlaukai 1, LT-38243	64,9 / 58,7	62,9 / 56,7	59,9 / 53,6	67,8 / 61,4
28	Gėlių g. 5, LT-38241 Uliūnai	54,2 / 52,2	52,4 / 50,3	49,6 / 47,3	57,3 / 55,2
29	Gėlių g. 7, LT-38241 Uliūnai	55,6 / 52,1	54,0 / 50,3	51,2 / 47,3	58,9 / 55,1
30	Gėlių g. 14, LT-38241 Uliūnai	66,8 / 58,2	65,0 / 56,7	62,3 / 53,9	70,0 / 61,5
31	Gėlių g. 11, LT-38241 Uliūnai	58,6 / 55,1	56,8 / 53,0	53,9 / 49,8	61,7 / 57,7
32	Gėlių g. 13, LT-38241 Uliūnai	59,0 / 54,1	57,2 / 52,3	54,4 / 49,2	62,1 / 57,1
33	Dumlaukai 3, LT-38243	63,0 / 57,1	61,2 / 55,7	58,3 / 53,0	66,0 / 60,6
34	Kalneliai 1, LT-38241	69,4 / 58,1	67,1 / 56,6	63,9 / 53,8	71,9 / 61,5
35	Kalneliai 2, LT-38241	64,1 / 56,0	62,4 / 54,5	59,5 / 51,8	67,3 / 59,4
36	Dūdoniai 1, LT-38243	62,9 / 58,6	61,3 / 56,9	58,5 / 54,0	66,2 / 61,7
37	Dūdoniai 3, LT-38243	62,5 / 58,3	61,0 / 56,9	58,4 / 54,2	66,0 / 61,8
38	Dūdoniai 4, LT-38243	68,1 / 58,4	66,0 / 57,2	62,8 / 54,6	70,8 / 62,2
39	Dūdoniai 5, LT-38243	61,6 / 56,4	60,3 / 55,2	57,7 / 52,5	65,3 / 60,1
40	Šatrėnai 1, LT-38243	61,6 / 57,4	60,2 / 55,9	57,7 / 53,2	65,2 / 60,8
41	Šatrėnai 2, LT-38243	60,7 / 57,2	59,4 / 55,6	56,8 / 52,9	64,4 / 60,5
42	Šatrėnai 6, LT-38243	59,2 / 57,5	57,4 / 55,7	54,5 / 52,7	62,3 / 60,6
43	Šatrėnai 9, LT-38243	61,2 / 58,6	59,6 / 57,1	56,9 / 54,3	64,6 / 62,0
44	Šatrėnai 10, LT-38243	66,3 / 58,2	64,5 / 56,8	61,6 / 54,1	69,4 / 61,7



**Sutartiniai žymėjimai**

**Planuojami keliai**

- Kelio A8 asfalto krašto riba
- Jungiamųjų ir kitų kelių asfalto krašto riba
- Pėsčiųjų ir dviračių takai
- Autobusų sustojimas
- Kelio kilometras
- Žemės išpirkimo riba
- Išperkami pastatai
- Planuojamos triukšmo užtvartos

**Pastatai**

- Gyvenamieji
- Mokslų
- Galimai gyvenami
- Kiti
- Sklypai
- „Rail Baltica“ geležinkelio keliai

**Projekto „Rail Baltica“ triukšmo mažinimo priemonės**

- Triukšmo užtvartos
- Bėgių triukšmo slopintuvų įrengimo ruožas

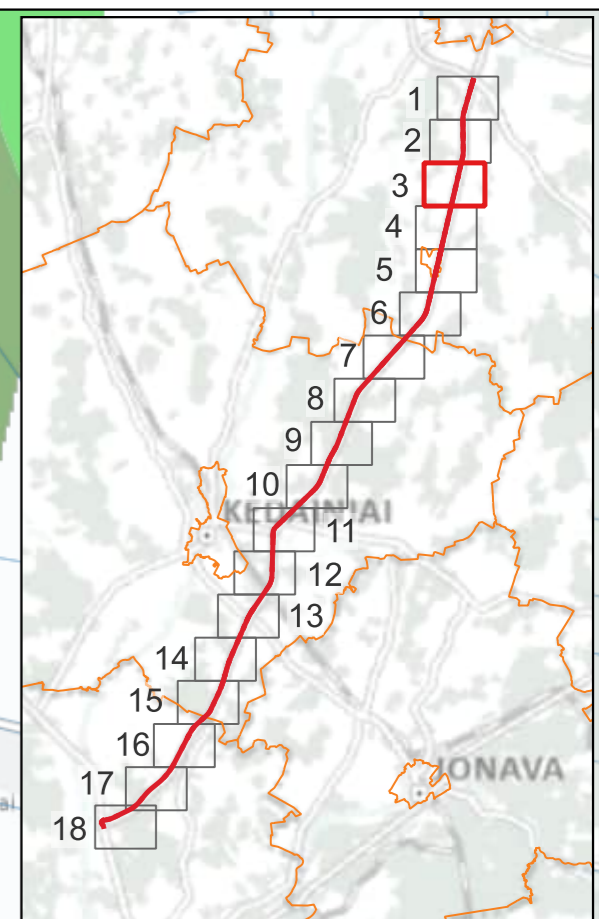
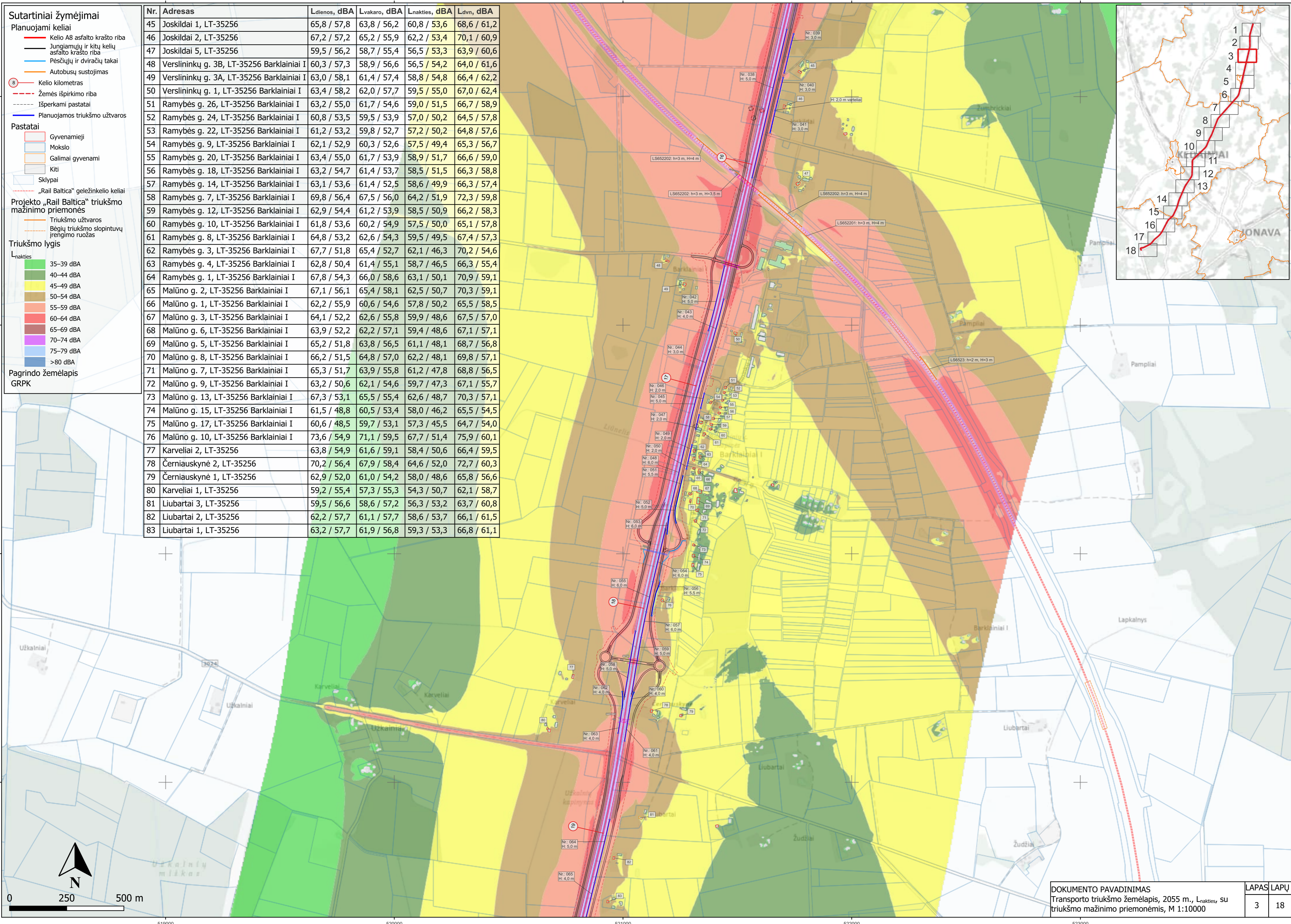
**Triukšmo lygis**

$L_{nakties}$

- 35–39 dBA
- 40–44 dBA
- 45–49 dBA
- 50–54 dBA
- 55–59 dBA
- 60–64 dBA
- 65–69 dBA
- 70–74 dBA
- 75–79 dBA
- >80 dBA

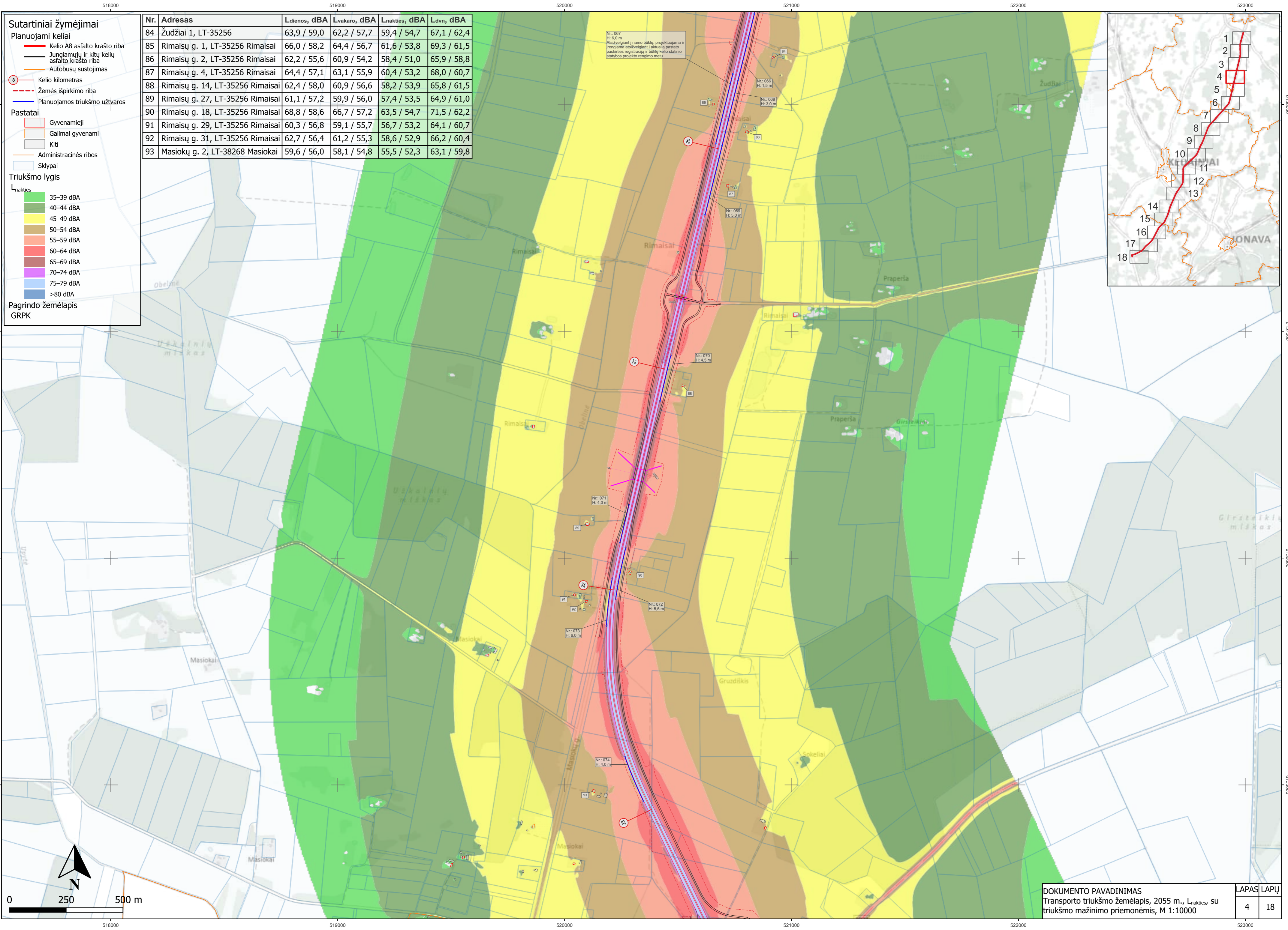
**Pagrindo žemėlapis GRPK**

Nr.	Adresas	Ldienes, dBA	Lvakaro, dBA	Lnakties, dBA	Ldvn, dBA
45	Joskildai 1, LT-35256	65,8 / 57,8	63,8 / 56,2	60,8 / 53,6	68,6 / 61,2
46	Joskildai 2, LT-35256	67,2 / 57,2	65,2 / 55,9	62,2 / 53,4	70,1 / 60,9
47	Joskildai 5, LT-35256	59,5 / 56,2	58,7 / 55,4	56,5 / 53,3	63,9 / 60,6
48	Verslininkų g. 3B, LT-35256 Barklainiai I	60,3 / 57,3	58,9 / 56,6	56,5 / 54,2	64,0 / 61,6
49	Verslininkų g. 3A, LT-35256 Barklainiai I	63,0 / 58,1	61,4 / 57,4	58,8 / 54,8	66,4 / 62,2
50	Verslininkų g. 1, LT-35256 Barklainiai I	63,4 / 58,2	62,0 / 57,7	59,5 / 55,0	67,0 / 62,4
51	Ramybės g. 26, LT-35256 Barklainiai I	63,2 / 55,0	61,7 / 54,6	59,0 / 51,5	66,7 / 58,9
52	Ramybės g. 24, LT-35256 Barklainiai I	60,8 / 53,5	59,5 / 53,9	57,0 / 50,2	64,5 / 57,8
53	Ramybės g. 22, LT-35256 Barklainiai I	61,2 / 53,2	59,8 / 52,7	57,2 / 50,2	64,8 / 57,6
54	Ramybės g. 9, LT-35256 Barklainiai I	62,1 / 52,9	60,3 / 52,6	57,5 / 49,4	65,3 / 56,7
55	Ramybės g. 20, LT-35256 Barklainiai I	63,4 / 55,0	61,7 / 53,9	58,9 / 51,7	66,6 / 59,0
56	Ramybės g. 18, LT-35256 Barklainiai I	63,2 / 54,7	61,4 / 53,7	58,5 / 51,5	66,3 / 58,8
57	Ramybės g. 14, LT-35256 Barklainiai I	63,1 / 53,6	61,4 / 52,5	58,6 / 49,9	66,3 / 57,4
58	Ramybės g. 7, LT-35256 Barklainiai I	69,8 / 56,4	67,5 / 56,0	64,2 / 51,9	72,3 / 59,8
59	Ramybės g. 12, LT-35256 Barklainiai I	62,9 / 54,4	61,2 / 53,9	58,5 / 50,9	66,2 / 58,3
60	Ramybės g. 10, LT-35256 Barklainiai I	61,8 / 53,6	60,2 / 54,9	57,5 / 50,0	65,1 / 57,8
61	Ramybės g. 8, LT-35256 Barklainiai I	64,8 / 53,2	62,6 / 54,3	59,5 / 49,5	67,4 / 57,3
62	Ramybės g. 3, LT-35256 Barklainiai I	67,7 / 51,8	65,4 / 52,7	62,1 / 46,3	70,2 / 54,6
63	Ramybės g. 4, LT-35256 Barklainiai I	62,8 / 50,4	61,4 / 55,1	58,7 / 46,5	66,3 / 55,4
64	Ramybės g. 1, LT-35256 Barklainiai I	67,8 / 54,3	66,0 / 58,6	63,1 / 50,1	70,9 / 59,1
65	Malūno g. 2, LT-35256 Barklainiai I	67,1 / 56,1	65,4 / 58,1	62,5 / 50,7	70,3 / 59,1
66	Malūno g. 1, LT-35256 Barklainiai I	62,2 / 55,9	60,6 / 54,6	57,8 / 50,2	65,5 / 58,5
67	Malūno g. 3, LT-35256 Barklainiai I	64,1 / 52,2	62,6 / 55,8	59,9 / 48,6	67,5 / 57,0
68	Malūno g. 6, LT-35256 Barklainiai I	63,9 / 52,2	62,2 / 57,1	59,4 / 48,6	67,1 / 57,1
69	Malūno g. 5, LT-35256 Barklainiai I	65,2 / 51,8	63,8 / 56,5	61,1 / 48,1	68,7 / 56,8
70	Malūno g. 8, LT-35256 Barklainiai I	66,2 / 51,5	64,8 / 57,0	62,2 / 48,1	69,8 / 57,1
71	Malūno g. 7, LT-35256 Barklainiai I	65,3 / 51,7	63,9 / 55,8	61,2 / 47,8	68,8 / 56,5
72	Malūno g. 9, LT-35256 Barklainiai I	63,2 / 50,6	62,1 / 54,6	59,7 / 47,3	67,1 / 55,7
73	Malūno g. 13, LT-35256 Barklainiai I	67,3 / 53,1	65,5 / 55,4	62,6 / 48,7	70,3 / 57,1
74	Malūno g. 15, LT-35256 Barklainiai I	61,5 / 48,8	60,5 / 53,4	58,0 / 46,2	65,5 / 54,5
75	Malūno g. 17, LT-35256 Barklainiai I	60,6 / 48,5	59,7 / 53,1	57,3 / 45,5	64,7 / 54,0
76	Malūno g. 10, LT-35256 Barklainiai I	73,6 / 54,9	71,1 / 59,5	67,7 / 51,4	75,9 / 60,1
77	Karveliai 2, LT-35256	63,8 / 54,9	61,6 / 59,1	58,4 / 50,6	66,4 / 59,5
78	Černiauskyne 2, LT-35256	70,2 / 56,4	67,9 / 58,4	64,6 / 52,0	72,7 / 60,3
79	Černiauskyne 1, LT-35256	62,9 / 52,0	61,0 / 54,2	58,0 / 48,6	65,8 / 56,6
80	Karveliai 1, LT-35256	59,2 / 55,4	57,3 / 55,3	54,3 / 50,7	62,1 / 58,7
81	Liubartai 3, LT-35256	59,5 / 56,6	58,6 / 57,2	56,3 / 53,2	63,7 / 60,8
82	Liubartai 2, LT-35256	62,2 / 57,7	61,1 / 57,7	58,6 / 53,7	66,1 / 61,5
83	Liubartai 1, LT-35256	63,2 / 57,7	61,9 / 56,8	59,3 / 53,3	66,8 / 61,1



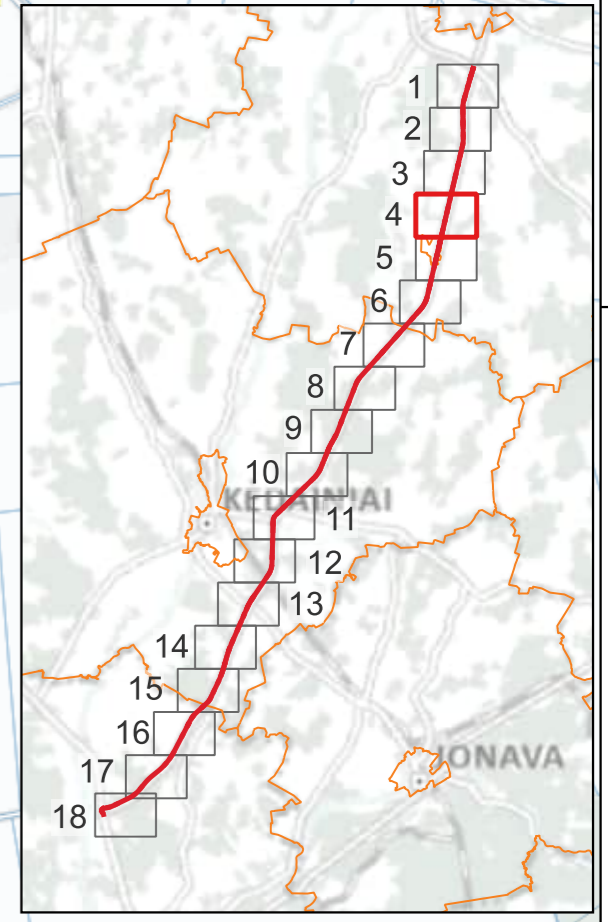
0 250 500 m

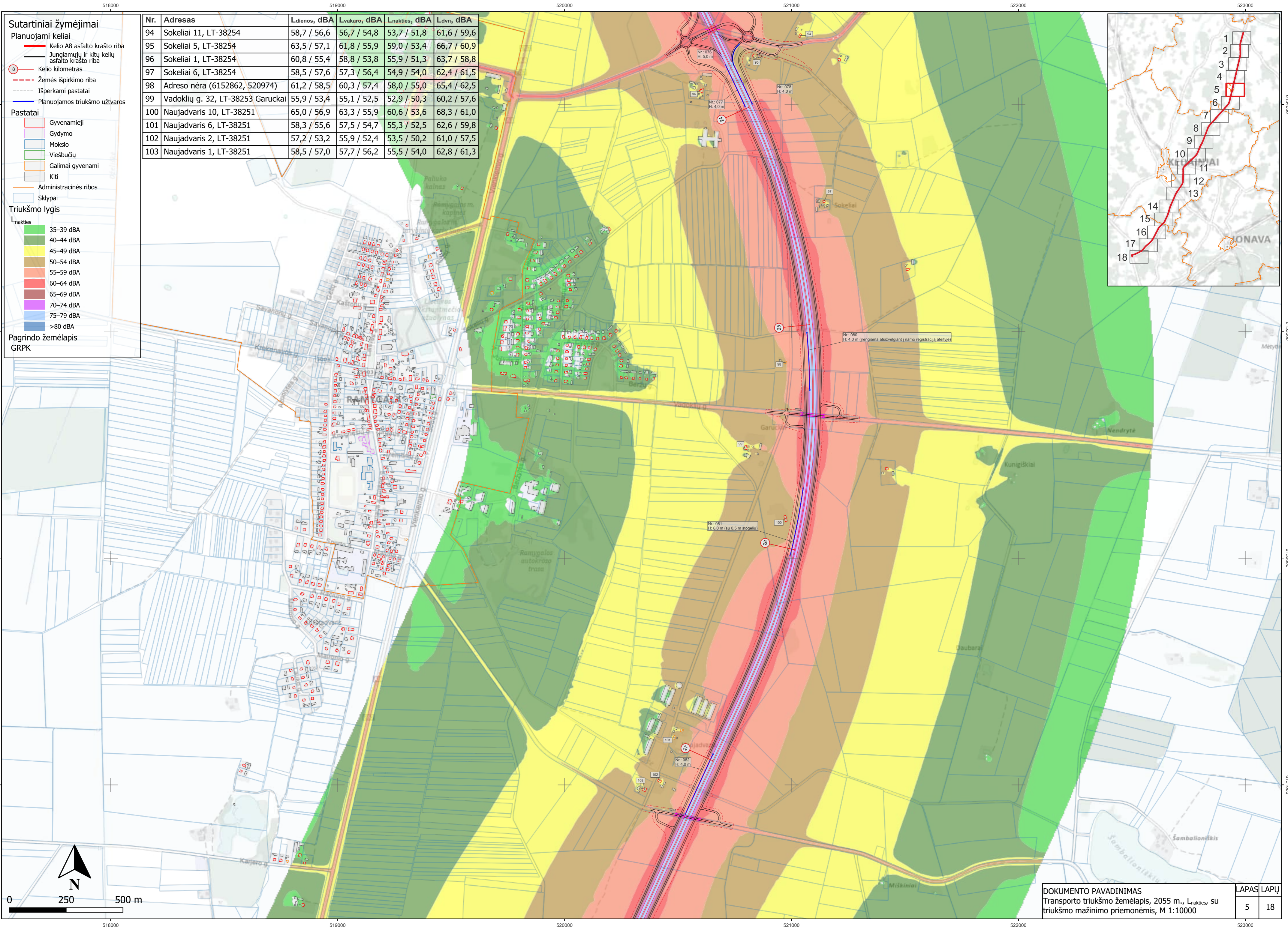
N



- Sutartiniai žymėjimai**
- Planuojami keliai**
- Kelio A8 asfalto krašto riba
  - Jungiamųjų ir kitų kelių asfalto krašto riba
  - Autobusų sustojimas
  - ⊙ Kelio kilometras
  - - - Žemės išpirkimo riba
  - Planuojamos triukšmo užtvartos
- Pastatai**
- Gyvenamieji
  - Galimai gyvenami
  - Kiti
  - Administracinės ribos
  - Sklypai
- Triukšmo lygis**
- L<sub>night</sub>**
- 35–39 dBA
  - 40–44 dBA
  - 45–49 dBA
  - 50–54 dBA
  - 55–59 dBA
  - 60–64 dBA
  - 65–69 dBA
  - 70–74 dBA
  - 75–79 dBA
  - >80 dBA
- Pagrindo žemėlapis GRPK**

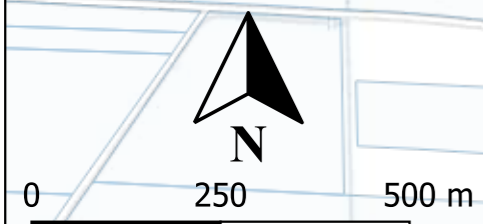
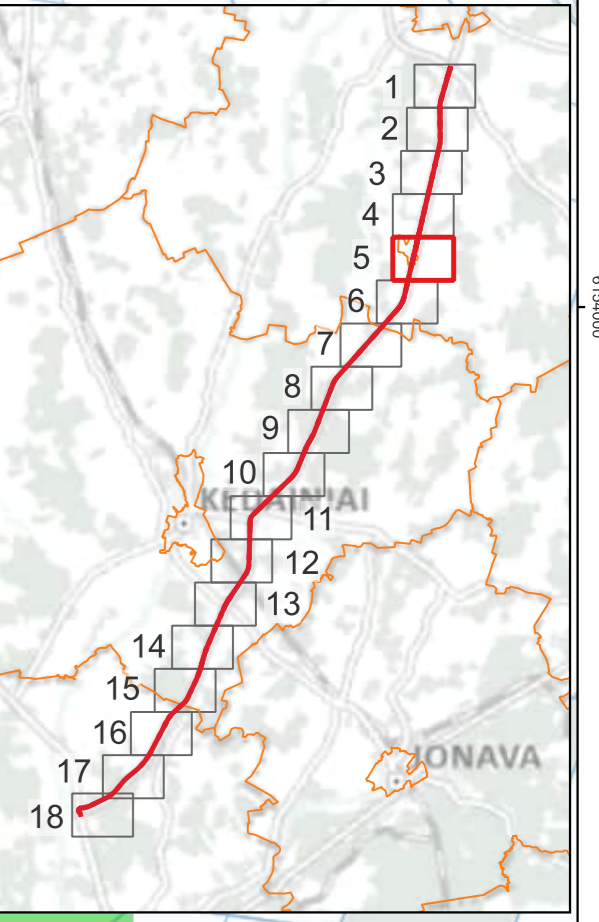
Nr.	Adresas	Ldienos, dBA	Lvakaro, dBA	Lnakties, dBA	Ldvn, dBA
84	Žudžiai 1, LT-35256	63,9 / 59,0	62,2 / 57,7	59,4 / 54,7	67,1 / 62,4
85	Rimaisų g. 1, LT-35256 Rimaisai	66,0 / 58,2	64,4 / 56,7	61,6 / 53,8	69,3 / 61,5
86	Rimaisų g. 2, LT-35256 Rimaisai	62,2 / 55,6	60,9 / 54,2	58,4 / 51,0	65,9 / 58,8
87	Rimaisų g. 4, LT-35256 Rimaisai	64,4 / 57,1	63,1 / 55,9	60,4 / 53,2	68,0 / 60,7
88	Rimaisų g. 14, LT-35256 Rimaisai	62,4 / 58,0	60,9 / 56,6	58,2 / 53,9	65,8 / 61,5
89	Rimaisų g. 27, LT-35256 Rimaisai	61,1 / 57,2	59,9 / 56,0	57,4 / 53,5	64,9 / 61,0
90	Rimaisų g. 18, LT-35256 Rimaisai	68,8 / 58,6	66,7 / 57,2	63,5 / 54,7	71,5 / 62,2
91	Rimaisų g. 29, LT-35256 Rimaisai	60,3 / 56,8	59,1 / 55,7	56,7 / 53,2	64,1 / 60,7
92	Rimaisų g. 31, LT-35256 Rimaisai	62,7 / 56,4	61,2 / 55,3	58,6 / 52,9	66,2 / 60,4
93	Masiokų g. 2, LT-38268 Masiokai	59,6 / 56,0	58,1 / 54,8	55,5 / 52,3	63,1 / 59,8





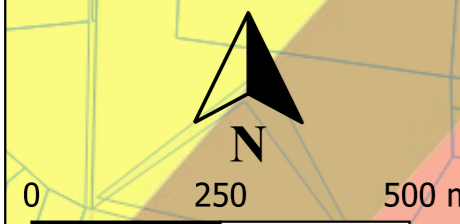
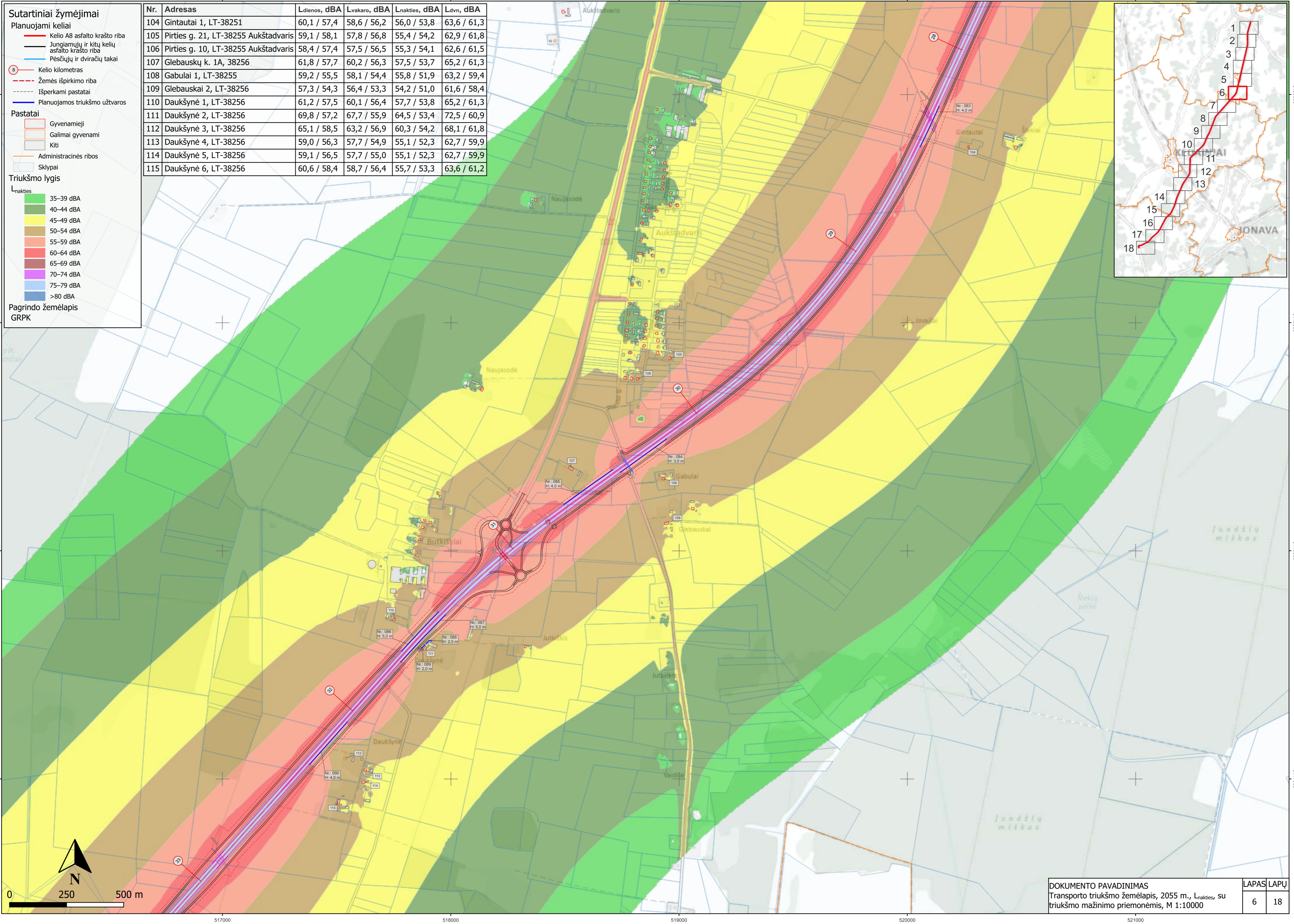
- Sutartiniai žymėjimai**
- Planuojami keliai**
- Kelio A8 asfalto krašto riba
  - Jungiamųjų ir kitų kelių asfalto krašto riba
  - Kelio kilometras
  - Žemės išpirkimo riba
  - Išperkami pastatai
  - Planuojamos triukšmo užtvartos
- Pastatai**
- Gyvenamieji
  - Gydymo
  - Mokslų
  - Viešbučių
  - Galimai gyvenami
  - Kiti
  - Administracinės ribos
  - Sklypai
- Triukšmo lygis**
- $L_{nakties}$
- 35–39 dBA
  - 40–44 dBA
  - 45–49 dBA
  - 50–54 dBA
  - 55–59 dBA
  - 60–64 dBA
  - 65–69 dBA
  - 70–74 dBA
  - 75–79 dBA
  - >80 dBA
- Pagrindinis žemėlapis**  
GRPK

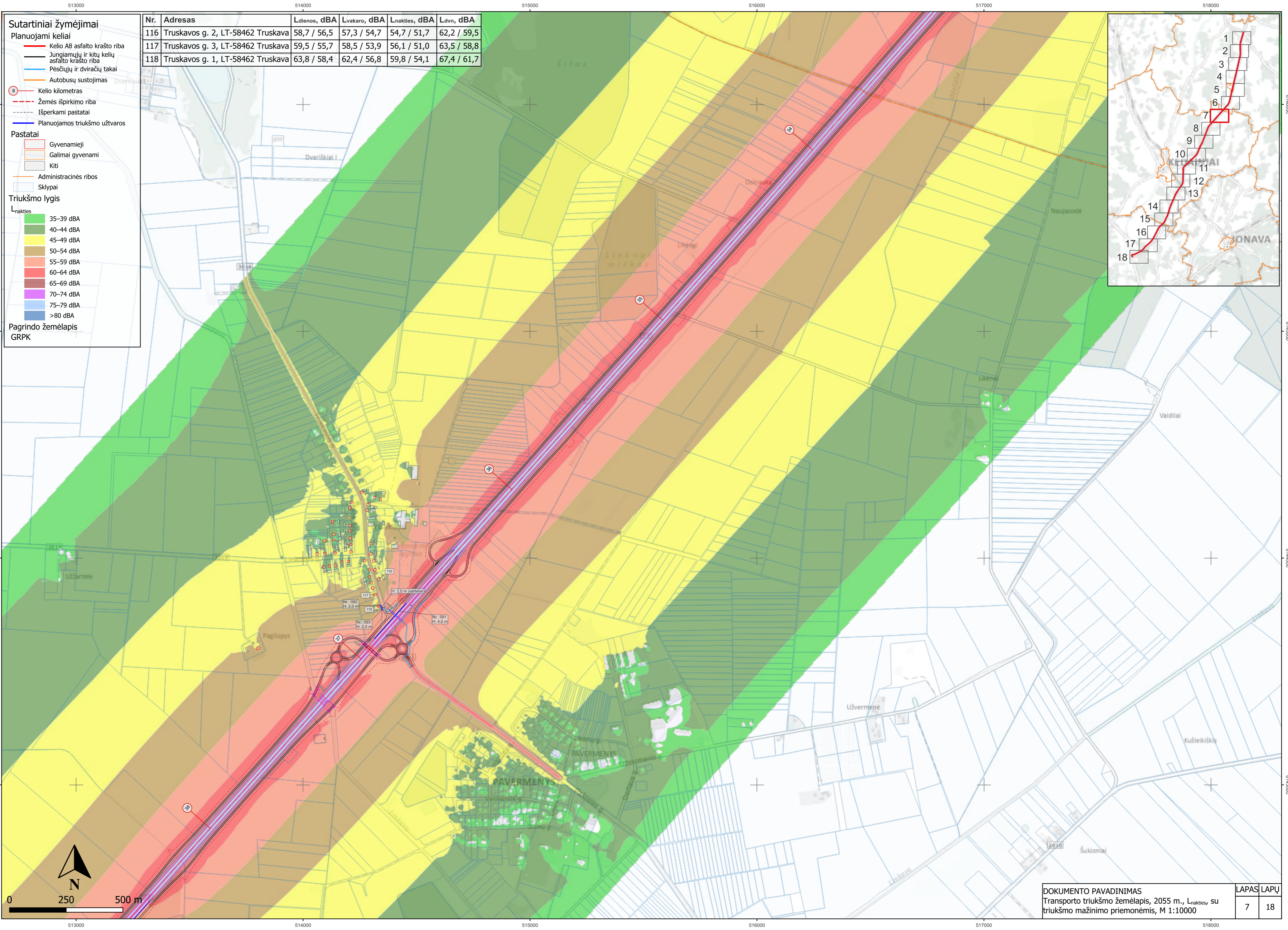
Nr.	Adresas	Ldienes, dBA	Lvakaro, dBA	Lnakties, dBA	Ldvn, dBA
94	Sokeliai 11, LT-38254	58,7 / 56,6	56,7 / 54,8	53,7 / 51,8	61,6 / 59,6
95	Sokeliai 5, LT-38254	63,5 / 57,1	61,8 / 55,9	59,0 / 53,4	66,7 / 60,9
96	Sokeliai 1, LT-38254	60,8 / 55,4	58,8 / 53,8	55,9 / 51,3	63,7 / 58,8
97	Sokeliai 6, LT-38254	58,5 / 57,6	57,3 / 56,4	54,9 / 54,0	62,4 / 61,5
98	Adreso nėra (6152862, 520974)	61,2 / 58,5	60,3 / 57,4	58,0 / 55,0	65,4 / 62,5
99	Vadoklių g. 32, LT-38253 Garuckai	55,9 / 53,4	55,1 / 52,5	52,9 / 50,3	60,2 / 57,6
100	Naujadaris 10, LT-38251	65,0 / 56,9	63,3 / 55,9	60,6 / 53,6	68,3 / 61,0
101	Naujadaris 6, LT-38251	58,3 / 55,6	57,5 / 54,7	55,3 / 52,5	62,6 / 59,8
102	Naujadaris 2, LT-38251	57,2 / 53,2	55,9 / 52,4	53,5 / 50,2	61,0 / 57,5
103	Naujadaris 1, LT-38251	58,5 / 57,0	57,7 / 56,2	55,5 / 54,0	62,8 / 61,3



- Sutartiniai žymėjimai**
- Planuojami keliai**
- Kelio A8 asfalto krašto riba
  - Jungiamųjų ir kitų kelių asfalto krašto riba
  - Pėsčiųjų ir dviračių takai
  - Kelio kilometras
  - Žemės išpirkimo riba
  - Išperkami pastatai
  - Planuojamos triukšmo užtvartos
- Pastatai**
- Gyvenamieji
  - Galimai gyvenami
  - Kiti
  - Administracinės ribos
  - Sklypai
- Triukšmo lygis**
- $L_{nakties}$
- 35–39 dBA
  - 40–44 dBA
  - 45–49 dBA
  - 50–54 dBA
  - 55–59 dBA
  - 60–64 dBA
  - 65–69 dBA
  - 70–74 dBA
  - 75–79 dBA
  - >80 dBA
- Pagrindo žemėlapis  
GRPK

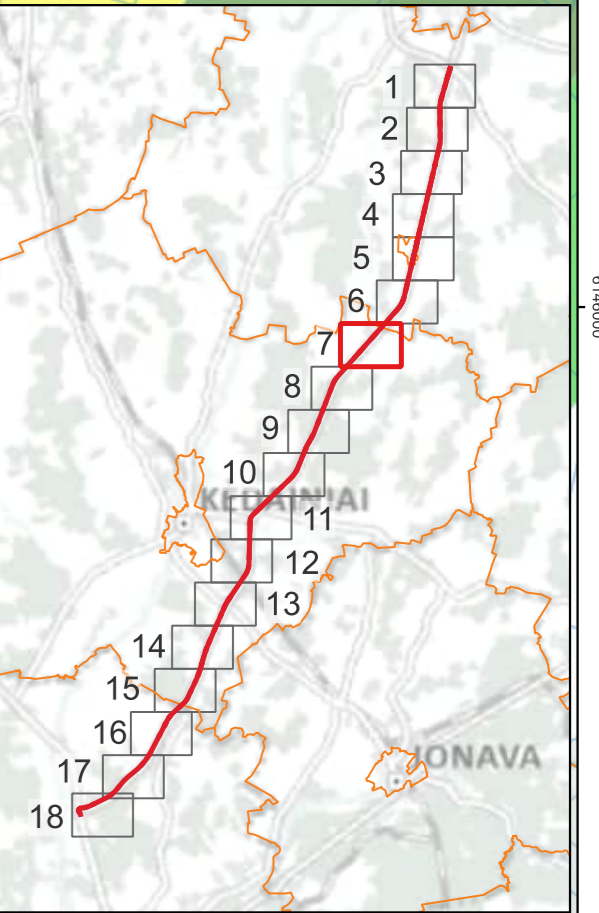
Nr.	Adresas	$L_{dienos}$ , dBA	$L_{vakaro}$ , dBA	$L_{nakties}$ , dBA	$L_{dvn}$ , dBA
104	Gintautai 1, LT-38251	60,1 / 57,4	58,6 / 56,2	56,0 / 53,8	63,6 / 61,3
105	Pirties g. 21, LT-38255 Aukštadvaris	59,1 / 58,1	57,8 / 56,8	55,4 / 54,2	62,9 / 61,8
106	Pirties g. 10, LT-38255 Aukštadvaris	58,4 / 57,4	57,5 / 56,5	55,3 / 54,1	62,6 / 61,5
107	Glebausų k. 1A, 38256	61,8 / 57,7	60,2 / 56,3	57,5 / 53,7	65,2 / 61,3
108	Gabulai 1, LT-38255	59,2 / 55,5	58,1 / 54,4	55,8 / 51,9	63,2 / 59,4
109	Glebauska 2, LT-38256	57,3 / 54,3	56,4 / 53,3	54,2 / 51,0	61,6 / 58,4
110	Daukšynė 1, LT-38256	61,2 / 57,5	60,1 / 56,4	57,7 / 53,8	65,2 / 61,3
111	Daukšynė 2, LT-38256	69,8 / 57,2	67,7 / 55,9	64,5 / 53,4	72,5 / 60,9
112	Daukšynė 3, LT-38256	65,1 / 58,5	63,2 / 56,9	60,3 / 54,2	68,1 / 61,8
113	Daukšynė 4, LT-38256	59,0 / 56,3	57,7 / 54,9	55,1 / 52,3	62,7 / 59,9
114	Daukšynė 5, LT-38256	59,1 / 56,5	57,7 / 55,0	55,1 / 52,3	62,7 / 59,9
115	Daukšynė 6, LT-38256	60,6 / 58,4	58,7 / 56,4	55,7 / 53,3	63,6 / 61,2





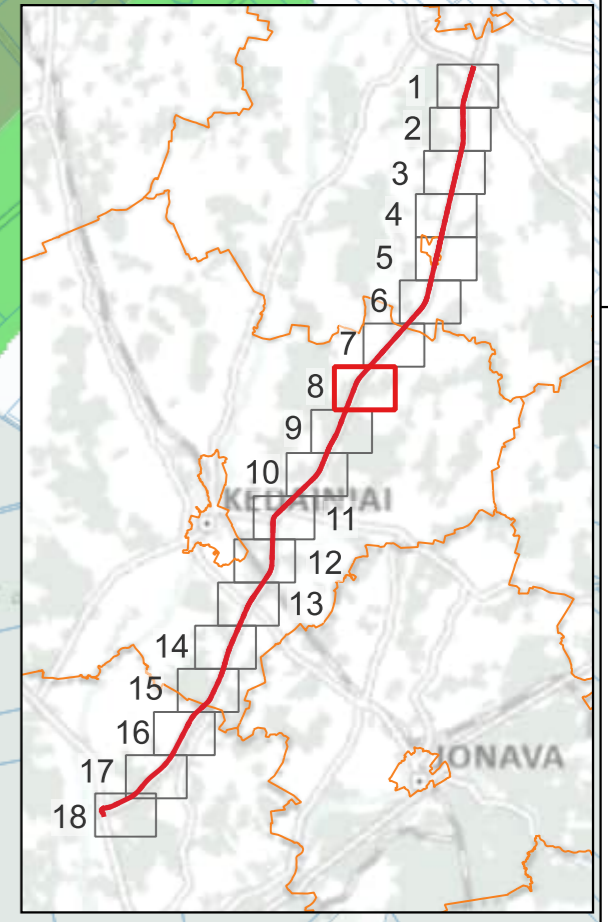
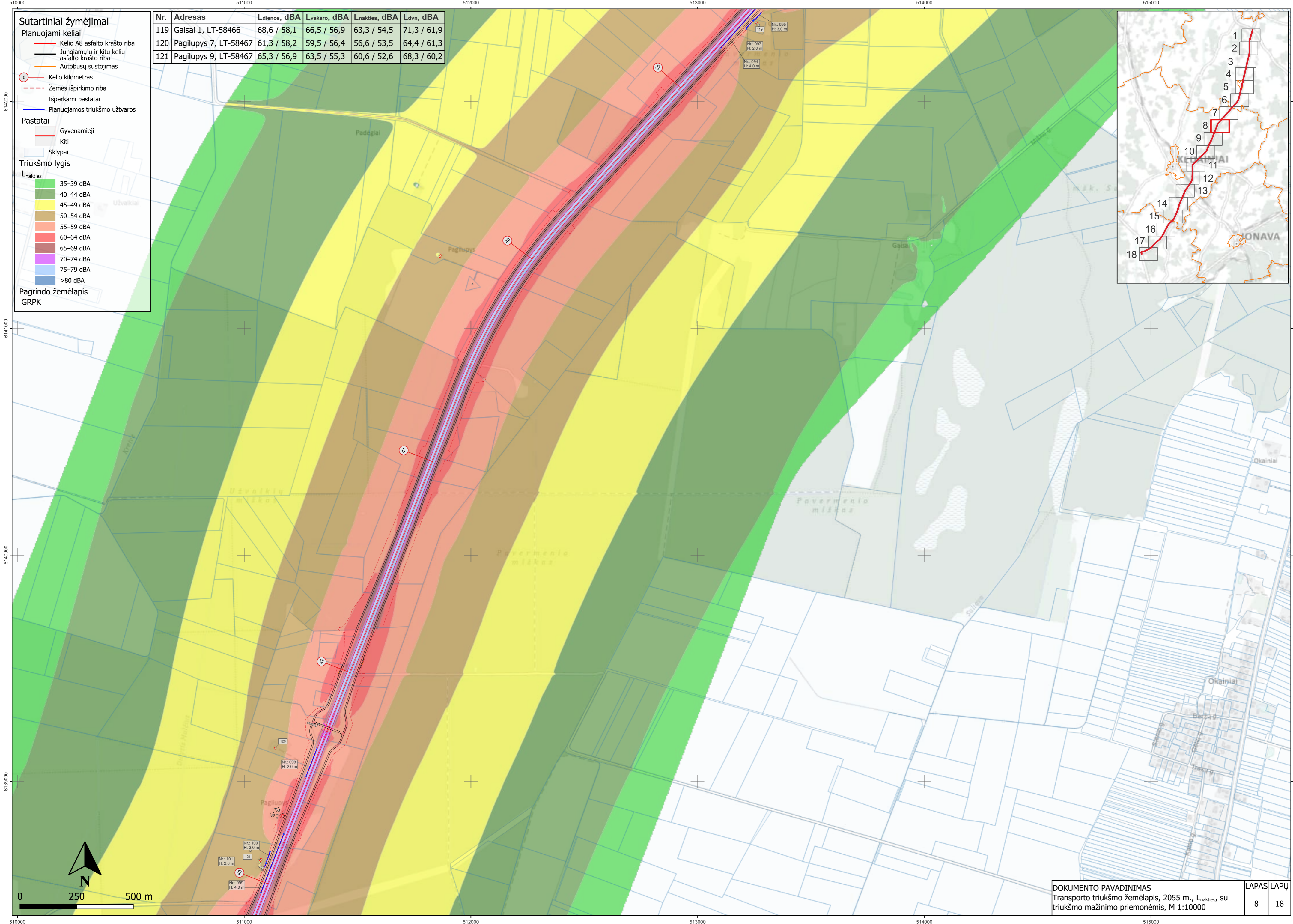
Nr.	Adresas	Ldienos, dBA	Lvakaro, dBA	Lnakties, dBA	Ldvn, dBA
116	Truskavos g. 2, LT-58462 Truskava	58,7 / 56,5	57,3 / 54,7	54,7 / 51,7	62,2 / 59,5
117	Truskavos g. 3, LT-58462 Truskava	59,5 / 55,7	58,5 / 53,9	56,1 / 51,0	63,5 / 58,8
118	Truskavos g. 1, LT-58462 Truskava	63,8 / 58,4	62,4 / 56,8	59,8 / 54,1	67,4 / 61,7

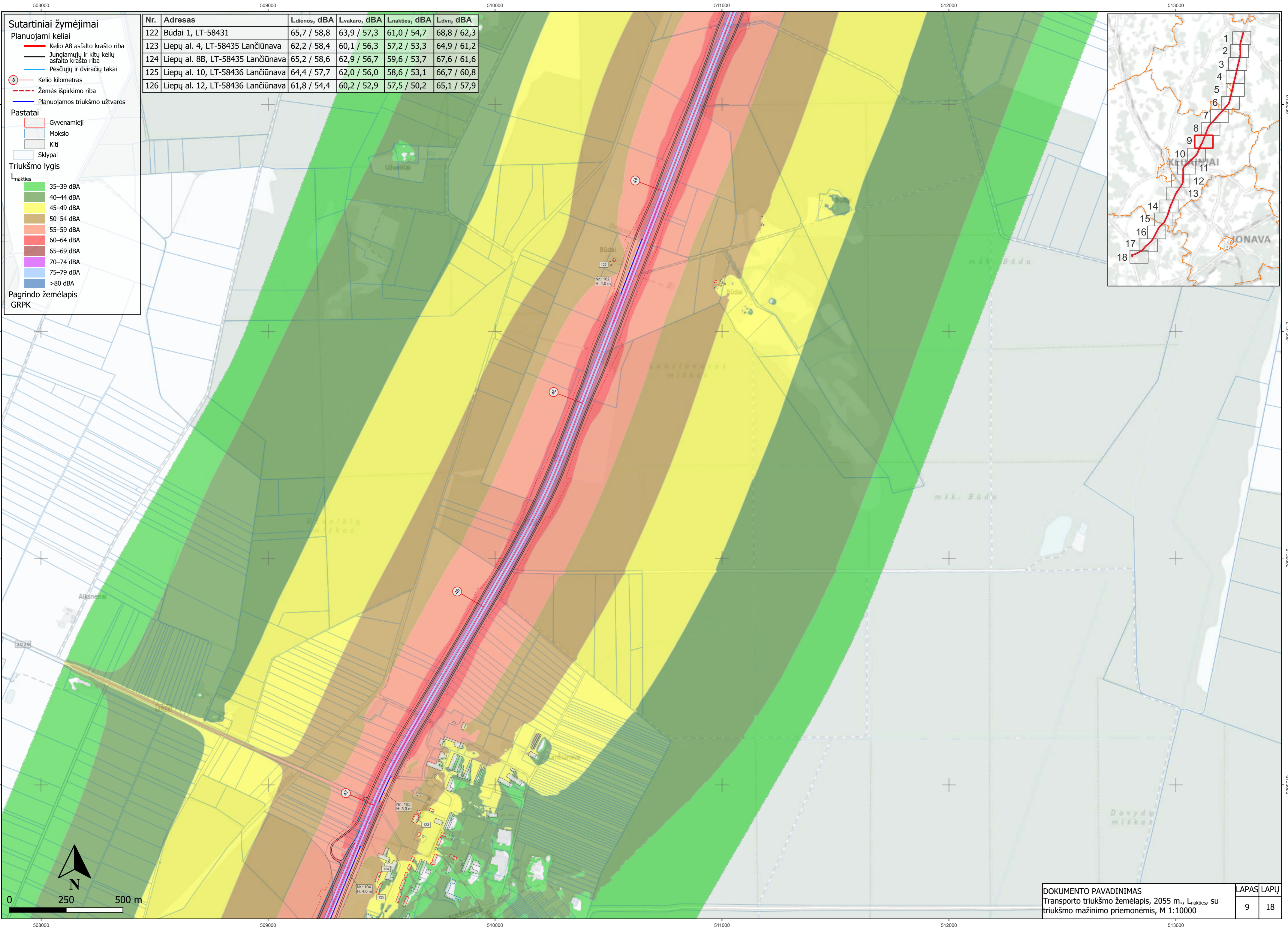
- Sutartiniai žymėjimai**
- Planuojami keliai**
- Kelio A8 asfalto krašto riba
  - Jungiamųjų ir kitų kelių asfalto krašto riba
  - Pėsčiųjų ir dviračių takai
  - Autobusų sustojimas
  - Kelio kilometras
  - Žemės išpirkimo riba
  - Išperkami pastatai
  - Planuojamos triukšmo užtvartos
- Pastatai**
- Gyvenamieji
  - Galimai gyvenami
  - Kiti
  - Administracinės ribos
  - Sklypai
- Triukšmo lygis**
- $L_{nakties}$
- 35–39 dBA
  - 40–44 dBA
  - 45–49 dBA
  - 50–54 dBA
  - 55–59 dBA
  - 60–64 dBA
  - 65–69 dBA
  - 70–74 dBA
  - 75–79 dBA
  - >80 dBA
- Pagrindo žemėlapis GRPK



- Sutartiniai žymėjimai**
- Planuojami keliai**
- Kelio A8 asfalto krašto riba
  - Jungiamųjų ir kitų kelių asfalto krašto riba
  - Autobusų sustojimas
  - Kelio kilometras
  - Žemės išpirkimo riba
  - Išperkami pastatai
  - Planuojamos triukšmo užtvartos
- Pastatai**
- Gyvenamieji
  - Kiti
  - Sklypai
- Triukšmo lygis**
- $L_{nakties}$
- 35–39 dBA
  - 40–44 dBA
  - 45–49 dBA
  - 50–54 dBA
  - 55–59 dBA
  - 60–64 dBA
  - 65–69 dBA
  - 70–74 dBA
  - 75–79 dBA
  - >80 dBA
- Pagrindo žemėlapis  
GRPK

Nr.	Adresas	Ldienos, dBA	Lvakaro, dBA	Lnakties, dBA	Ldvn, dBA
119	Gaisai 1, LT-58466	68,6 / 58,1	66,5 / 56,9	63,3 / 54,5	71,3 / 61,9
120	Pagilupys 7, LT-58467	61,3 / 58,2	59,5 / 56,4	56,6 / 53,5	64,4 / 61,3
121	Pagilupys 9, LT-58467	65,3 / 56,9	63,5 / 55,3	60,6 / 52,6	68,3 / 60,2





**Sutartiniai žymėjimai**

**Planuojami keliai**

- Kelio A8 asfalto krašto riba
- Jungiamųjų ir kitų kelių asfalto krašto riba
- Pėsčiųjų ir dviračių takai
- Kelio kilometras
- Žemės išpirkimo riba
- Planuojamos triukšmo užtvartos

**Pastatai**

- Gyvenamieji
- Mokslo
- Kiti
- Sklypai

**Triukšmo lygis**

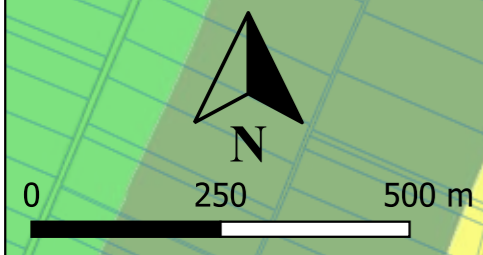
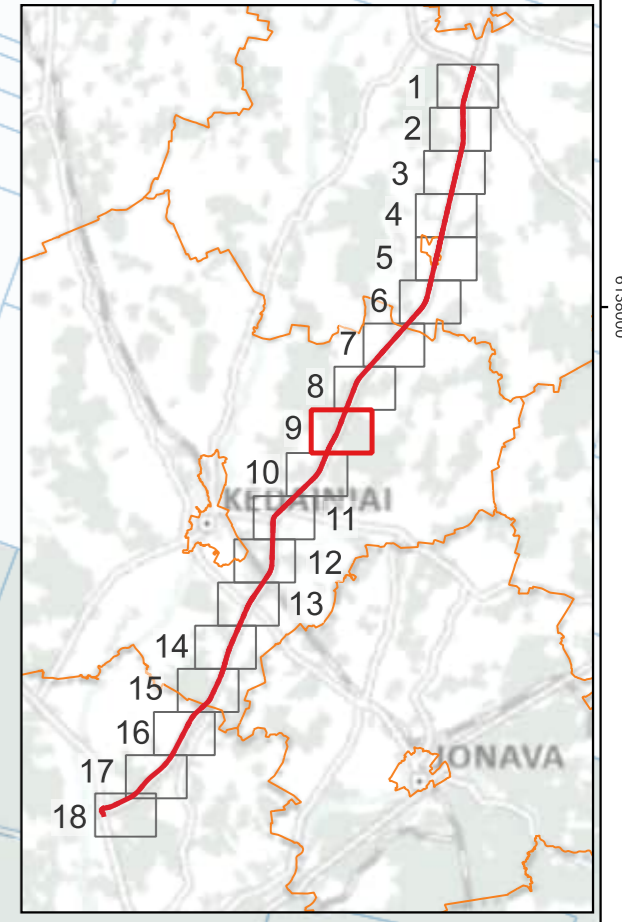
$L_{nakties}$

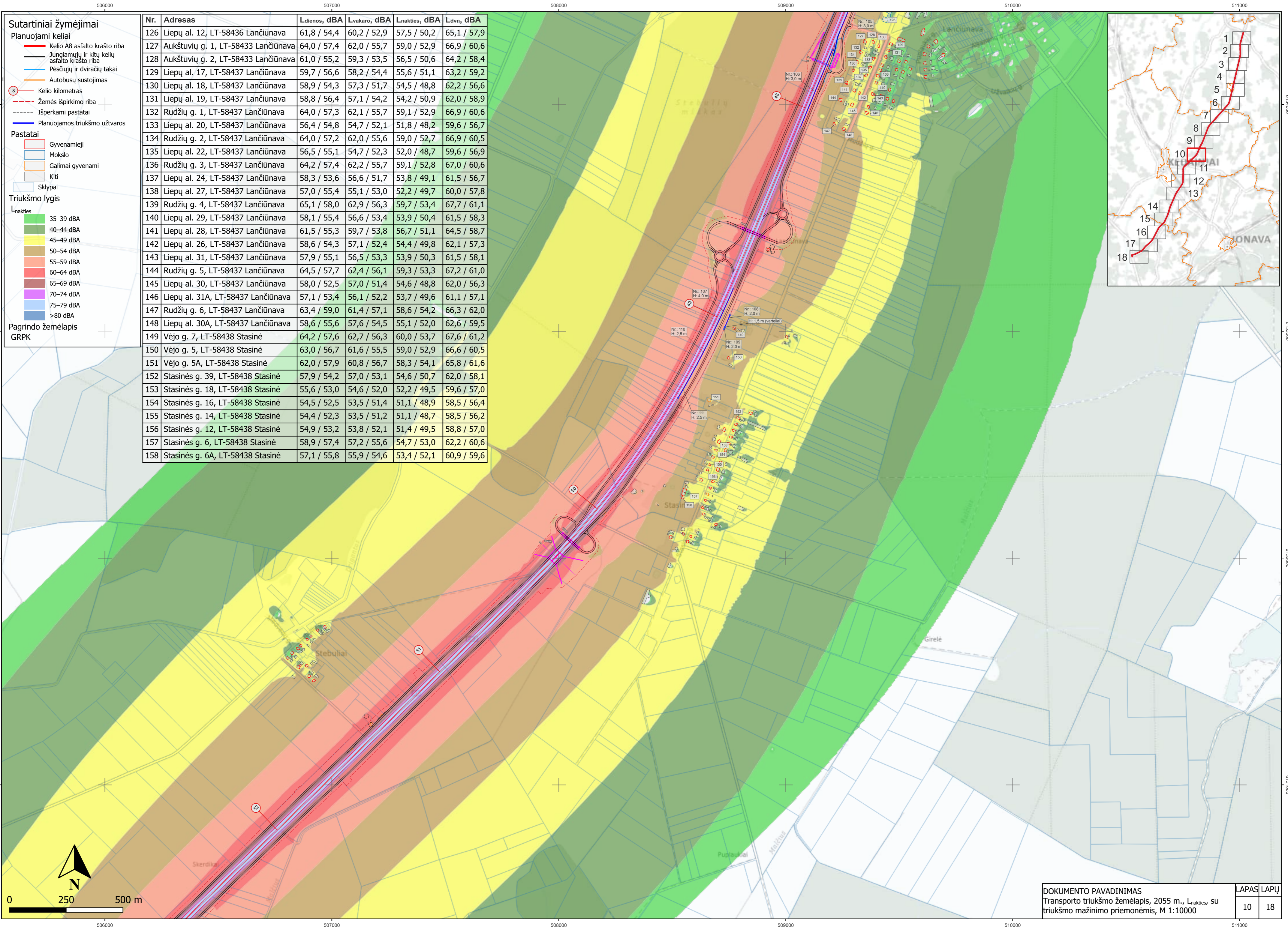
- 35–39 dBA
- 40–44 dBA
- 45–49 dBA
- 50–54 dBA
- 55–59 dBA
- 60–64 dBA
- 65–69 dBA
- 70–74 dBA
- 75–79 dBA
- >80 dBA

**Pagrindo žemėlapis**

GRPK

Nr.	Adresas	Ldienes, dBA	Lvakaro, dBA	Lnakties, dBA	Ldvn, dBA
122	Būdai 1, LT-58431	65,7 / 58,8	63,9 / 57,3	61,0 / 54,7	68,8 / 62,3
123	Liepų al. 4, LT-58435 Lančiūnava	62,2 / 58,4	60,1 / 56,3	57,2 / 53,3	64,9 / 61,2
124	Liepų al. 8B, LT-58435 Lančiūnava	65,2 / 58,6	62,9 / 56,7	59,6 / 53,7	67,6 / 61,6
125	Liepų al. 10, LT-58436 Lančiūnava	64,4 / 57,7	62,0 / 56,0	58,6 / 53,1	66,7 / 60,8
126	Liepų al. 12, LT-58436 Lančiūnava	61,8 / 54,4	60,2 / 52,9	57,5 / 50,2	65,1 / 57,9





**Sutartiniai žymėjimai**

**Planuojami keliai**

- Kelio A8 asfalto krašto riba
- Jungiamųjų ir kitų kelių asfalto krašto riba
- Pėsčiųjų ir dviračių takai
- Autobusų sustojimas
- Kelio kilometras
- Žemės išpirkimo riba
- Išperkami pastatai
- Planuojamos triukšmo užtvartos

**Pastatai**

- Gyvenamieji
- Mokslų
- Galimai gyvenami
- Kiti

**Sklypai**

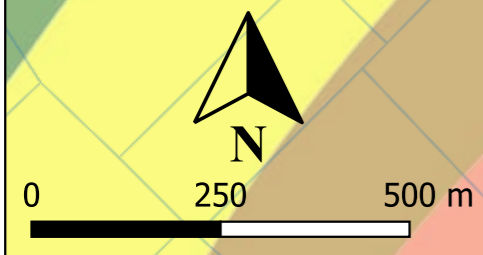
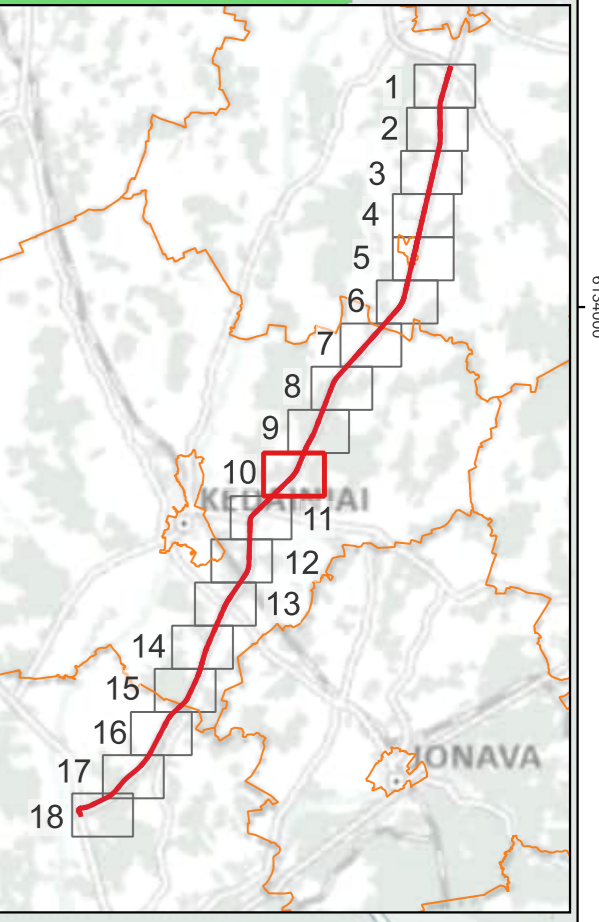
**Triukšmo lygis**

**L<sub>nakties</sub>**

- 35–39 dBA
- 40–44 dBA
- 45–49 dBA
- 50–54 dBA
- 55–59 dBA
- 60–64 dBA
- 65–69 dBA
- 70–74 dBA
- 75–79 dBA
- >80 dBA

**Pagrindo žemėlapis GRPK**

Nr.	Adresas	Ldienes, dBA	Lvakaro, dBA	Lnakties, dBA	Ldvn, dBA
126	Liepų al. 12, LT-58436 Lančiūnava	61,8 / 54,4	60,2 / 52,9	57,5 / 50,2	65,1 / 57,9
127	Aukštuvų g. 1, LT-58433 Lančiūnava	64,0 / 57,4	62,0 / 55,7	59,0 / 52,9	66,9 / 60,6
128	Aukštuvų g. 2, LT-58433 Lančiūnava	61,0 / 55,2	59,3 / 53,5	56,5 / 50,6	64,2 / 58,4
129	Liepų al. 17, LT-58437 Lančiūnava	59,7 / 56,6	58,2 / 54,4	55,6 / 51,1	63,2 / 59,2
130	Liepų al. 18, LT-58437 Lančiūnava	58,9 / 54,3	57,3 / 51,7	54,5 / 48,8	62,2 / 56,6
131	Liepų al. 19, LT-58437 Lančiūnava	58,8 / 56,4	57,1 / 54,2	54,2 / 50,9	62,0 / 58,9
132	Rudžių g. 1, LT-58437 Lančiūnava	64,0 / 57,3	62,1 / 55,7	59,1 / 52,9	66,9 / 60,6
133	Liepų al. 20, LT-58437 Lančiūnava	56,4 / 54,8	54,7 / 52,1	51,8 / 48,2	59,6 / 56,7
134	Rudžių g. 2, LT-58437 Lančiūnava	64,0 / 57,2	62,0 / 55,6	59,0 / 52,7	66,9 / 60,5
135	Liepų al. 22, LT-58437 Lančiūnava	56,5 / 55,1	54,7 / 52,3	52,0 / 48,7	59,6 / 56,9
136	Rudžių g. 3, LT-58437 Lančiūnava	64,2 / 57,4	62,2 / 55,7	59,1 / 52,8	67,0 / 60,6
137	Liepų al. 24, LT-58437 Lančiūnava	58,3 / 53,6	56,6 / 51,7	53,8 / 49,1	61,5 / 56,7
138	Liepų al. 27, LT-58437 Lančiūnava	57,0 / 55,4	55,1 / 53,0	52,2 / 49,7	60,0 / 57,8
139	Rudžių g. 4, LT-58437 Lančiūnava	65,1 / 58,0	62,9 / 56,3	59,7 / 53,4	67,7 / 61,1
140	Liepų al. 29, LT-58437 Lančiūnava	58,1 / 55,4	56,6 / 53,4	53,9 / 50,4	61,5 / 58,3
141	Liepų al. 28, LT-58437 Lančiūnava	61,5 / 55,3	59,7 / 53,8	56,7 / 51,1	64,5 / 58,7
142	Liepų al. 26, LT-58437 Lančiūnava	58,6 / 54,3	57,1 / 52,4	54,4 / 49,8	62,1 / 57,3
143	Liepų al. 31, LT-58437 Lančiūnava	57,9 / 55,1	56,5 / 53,3	53,9 / 50,3	61,5 / 58,1
144	Rudžių g. 5, LT-58437 Lančiūnava	64,5 / 57,7	62,4 / 56,1	59,3 / 53,3	67,2 / 61,0
145	Liepų al. 30, LT-58437 Lančiūnava	58,0 / 52,5	57,0 / 51,4	54,6 / 48,8	62,0 / 56,3
146	Liepų al. 31A, LT-58437 Lančiūnava	57,1 / 53,4	56,1 / 52,2	53,7 / 49,6	61,1 / 57,1
147	Rudžių g. 6, LT-58437 Lančiūnava	63,4 / 59,0	61,4 / 57,1	58,6 / 54,2	66,3 / 62,0
148	Liepų al. 30A, LT-58437 Lančiūnava	58,6 / 55,6	57,6 / 54,5	55,1 / 52,0	62,6 / 59,5
149	Vėjo g. 7, LT-58438 Stasinė	64,2 / 57,6	62,7 / 56,3	60,0 / 53,7	67,6 / 61,2
150	Vėjo g. 5, LT-58438 Stasinė	63,0 / 56,7	61,6 / 55,5	59,0 / 52,9	66,6 / 60,5
151	Vėjo g. 5A, LT-58438 Stasinė	62,0 / 57,9	60,8 / 56,7	58,3 / 54,1	65,8 / 61,6
152	Stasinės g. 39, LT-58438 Stasinė	57,9 / 54,2	57,0 / 53,1	54,6 / 50,7	62,0 / 58,1
153	Stasinės g. 18, LT-58438 Stasinė	55,6 / 53,0	54,6 / 52,0	52,2 / 49,5	59,6 / 57,0
154	Stasinės g. 16, LT-58438 Stasinė	54,5 / 52,5	53,5 / 51,4	51,1 / 48,9	58,5 / 56,4
155	Stasinės g. 14, LT-58438 Stasinė	54,4 / 52,3	53,5 / 51,2	51,1 / 48,7	58,5 / 56,2
156	Stasinės g. 12, LT-58438 Stasinė	54,9 / 53,2	53,8 / 52,1	51,4 / 49,5	58,8 / 57,0
157	Stasinės g. 6, LT-58438 Stasinė	58,9 / 57,4	57,2 / 55,6	54,7 / 53,0	62,2 / 60,6
158	Stasinės g. 6A, LT-58438 Stasinė	57,1 / 55,8	55,9 / 54,6	53,4 / 52,1	60,9 / 59,6



**Sutartiniai žymėjimai**

**Planuojami keliai**

- Kelio A8 asfalto krašto riba
- Jungiamųjų ir kitų kelių asfalto krašto riba
- Pėsčiųjų ir dviračių takai
- Autobusų sustojimas
- Automobilių stovėjimo aikštelė
- Kelio kilometras
- Žemės išpirkimo riba
- Išperkami pastatai
- Planuojamos triukšmo užtvartos

**Pastatai**

- Gyvenamieji
- Kiti
- Sklypai

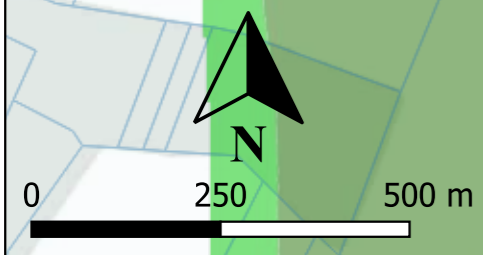
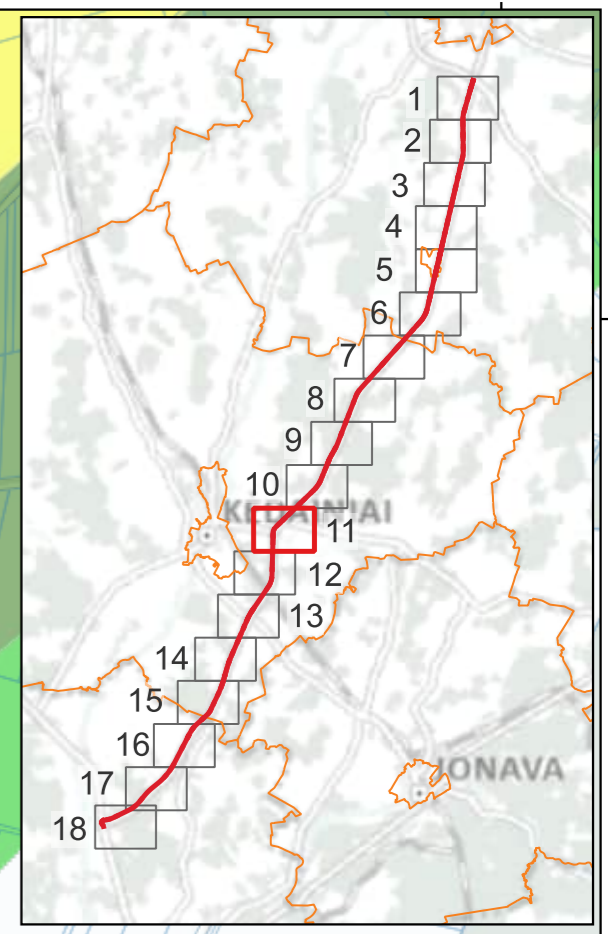
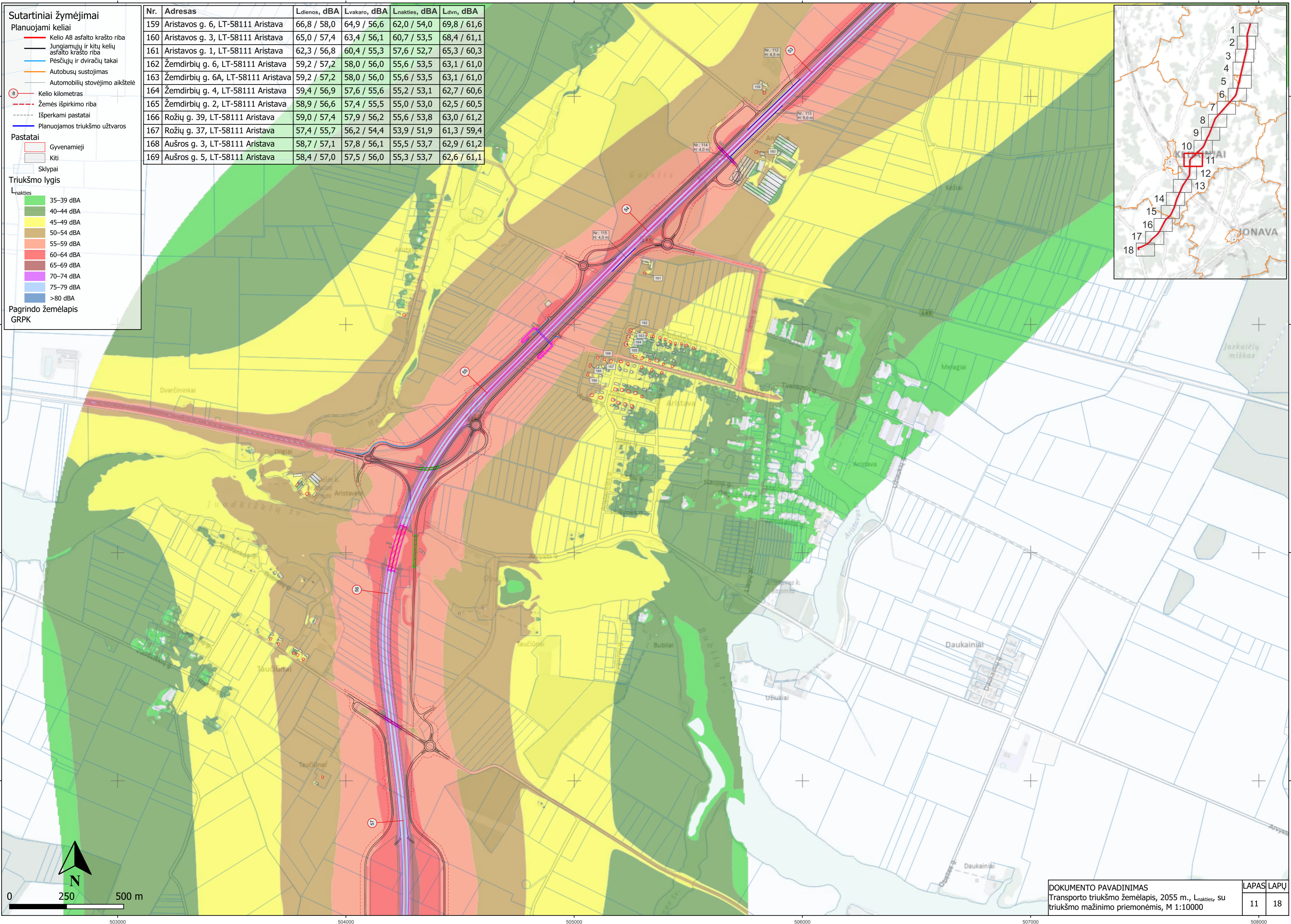
**Triukšmo lygis**

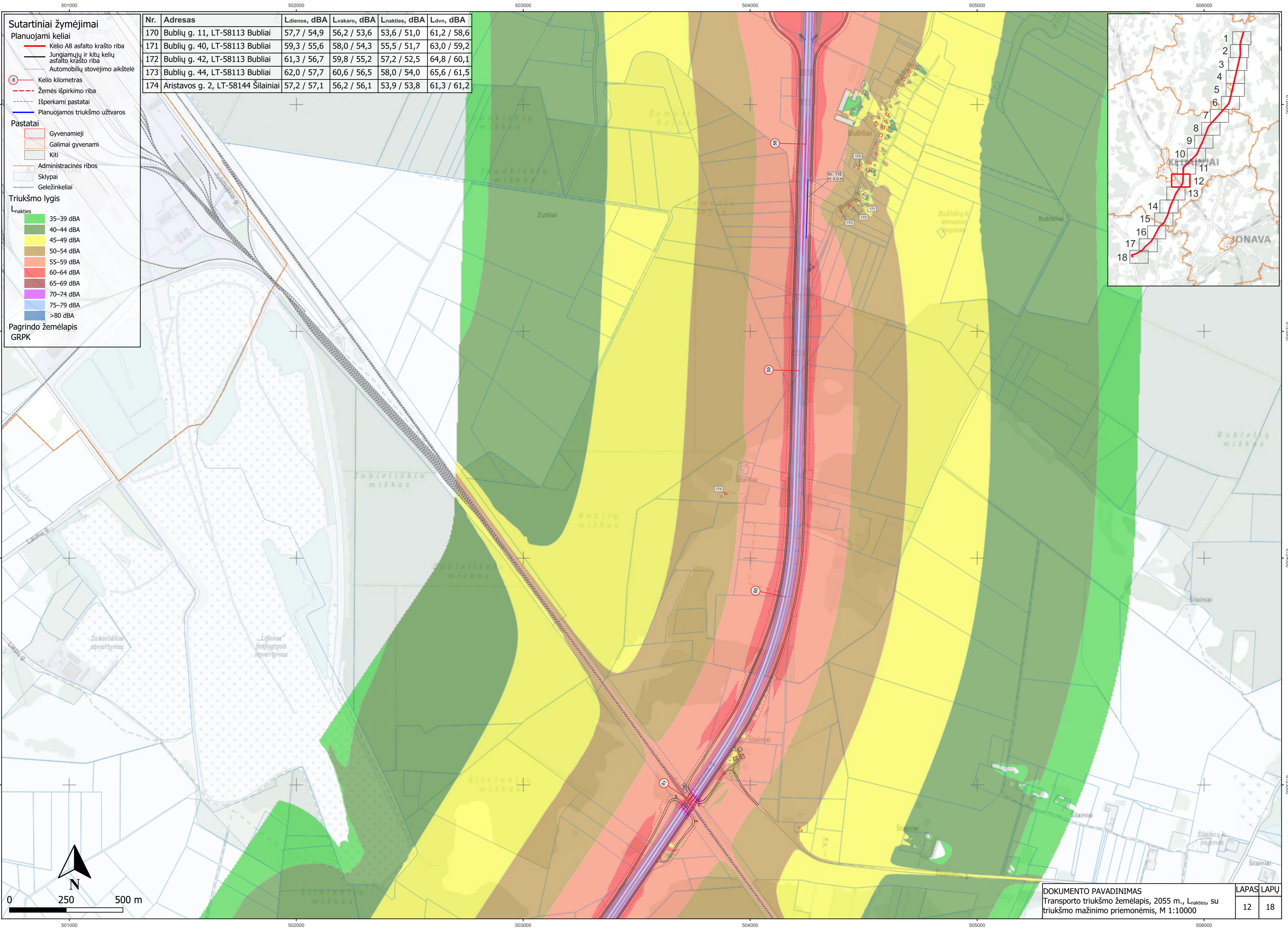
$L_{nakties}$

- 35–39 dBA
- 40–44 dBA
- 45–49 dBA
- 50–54 dBA
- 55–59 dBA
- 60–64 dBA
- 65–69 dBA
- 70–74 dBA
- 75–79 dBA
- >80 dBA

**Pagrindo žemėlapis**  
GRPK

Nr.	Adresas	$L_{dienos}$ , dBA	$L_{vakaro}$ , dBA	$L_{nakties}$ , dBA	$L_{dvn}$ , dBA
159	Aristavos g. 6, LT-58111 Aristava	66,8 / 58,0	64,9 / 56,6	62,0 / 54,0	69,8 / 61,6
160	Aristavos g. 3, LT-58111 Aristava	65,0 / 57,4	63,4 / 56,1	60,7 / 53,5	68,4 / 61,1
161	Aristavos g. 1, LT-58111 Aristava	62,3 / 56,8	60,4 / 55,3	57,6 / 52,7	65,3 / 60,3
162	Žemdirbių g. 6, LT-58111 Aristava	59,2 / 57,2	58,0 / 56,0	55,6 / 53,5	63,1 / 61,0
163	Žemdirbių g. 6A, LT-58111 Aristava	59,2 / 57,2	58,0 / 56,0	55,6 / 53,5	63,1 / 61,0
164	Žemdirbių g. 4, LT-58111 Aristava	59,4 / 56,9	57,6 / 55,6	55,2 / 53,1	62,7 / 60,6
165	Žemdirbių g. 2, LT-58111 Aristava	58,9 / 56,6	57,4 / 55,5	55,0 / 53,0	62,5 / 60,5
166	Rožių g. 39, LT-58111 Aristava	59,0 / 57,4	57,9 / 56,2	55,6 / 53,8	63,0 / 61,2
167	Rožių g. 37, LT-58111 Aristava	57,4 / 55,7	56,2 / 54,4	53,9 / 51,9	61,3 / 59,4
168	Aušros g. 3, LT-58111 Aristava	58,7 / 57,1	57,8 / 56,1	55,5 / 53,7	62,9 / 61,2
169	Aušros g. 5, LT-58111 Aristava	58,4 / 57,0	57,5 / 56,0	55,3 / 53,7	62,6 / 61,1





**Sutartiniai žymėjimai**

**Planuojami keliai**

- Kelio A8 asfalto krašto riba
- Jungiamųjų ir kitų kelių asfalto krašto riba
- Automobilių stovėjimo aikštelė
- Kelio kilometras
- Žemės išpirkimo riba
- Išperkami pastatai
- Planuojamos triukšmo užtvartos

**Pastatai**

- Gyvenamieji
- Galimai gyvenami
- Kiti
- Administracinės ribos
- Sklypai
- Geležinkeliai

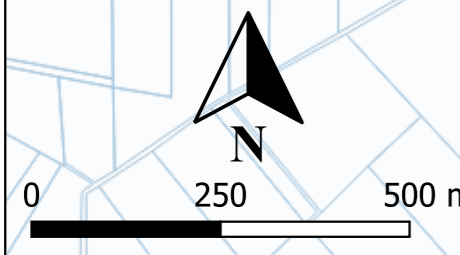
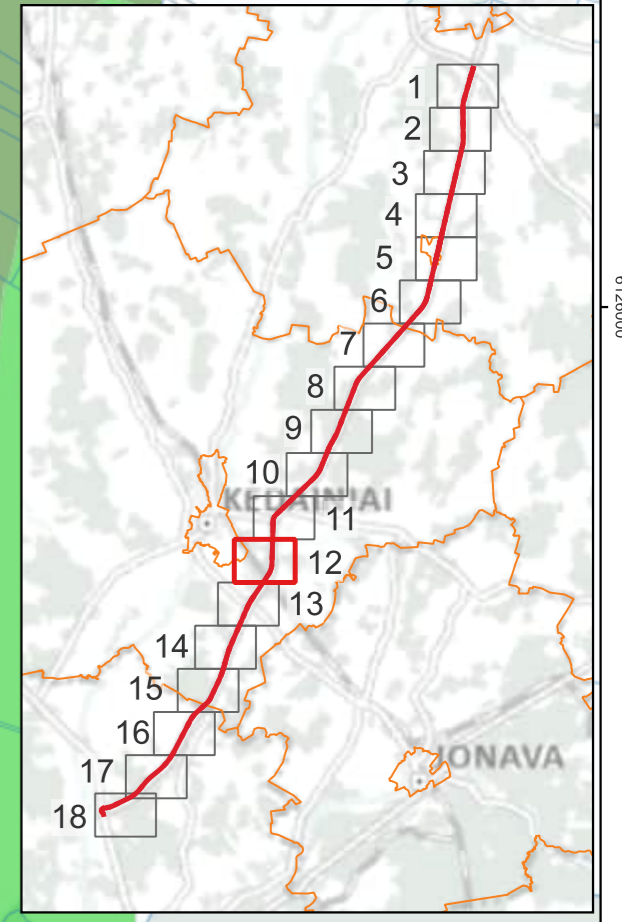
**Triukšmo lygis**

$L_{nakties}$

- 35–39 dBA
- 40–44 dBA
- 45–49 dBA
- 50–54 dBA
- 55–59 dBA
- 60–64 dBA
- 65–69 dBA
- 70–74 dBA
- 75–79 dBA
- >80 dBA

Pagrindo žemėlapis GRPK

Nr.	Adresas	$L_{dienos}$ , dBA	$L_{vakaro}$ , dBA	$L_{nakties}$ , dBA	$L_{dvn}$ , dBA
170	Bublių g. 11, LT-58113 Bubliai	57,7 / 54,9	56,2 / 53,6	53,6 / 51,0	61,2 / 58,6
171	Bublių g. 40, LT-58113 Bubliai	59,3 / 55,6	58,0 / 54,3	55,5 / 51,7	63,0 / 59,2
172	Bublių g. 42, LT-58113 Bubliai	61,3 / 56,7	59,8 / 55,2	57,2 / 52,5	64,8 / 60,1
173	Bublių g. 44, LT-58113 Bubliai	62,0 / 57,7	60,6 / 56,5	58,0 / 54,0	65,6 / 61,5
174	Aristavos g. 2, LT-58144 Šilainiai	57,2 / 57,1	56,2 / 56,1	53,9 / 53,8	61,3 / 61,2



**Sutartiniai žymėjimai**

**Planuojami keliai**

- Kelio A8 asfalto krašto riba
- Jungiamųjų ir kitų kelių asfalto krašto riba
- Pėsčiųjų ir dviračių takai
- Autobusų sustojimas
- Kelio kilometras
- Žemės išpirkimo riba
- Išperkami pastatai
- Planuojamos triukšmo užtvartos

**Pastatai**

- Gyvenamieji
- Viešbučių
- Galimai gyvenami
- Kiti
- Sklypai
- Geležinkeliai

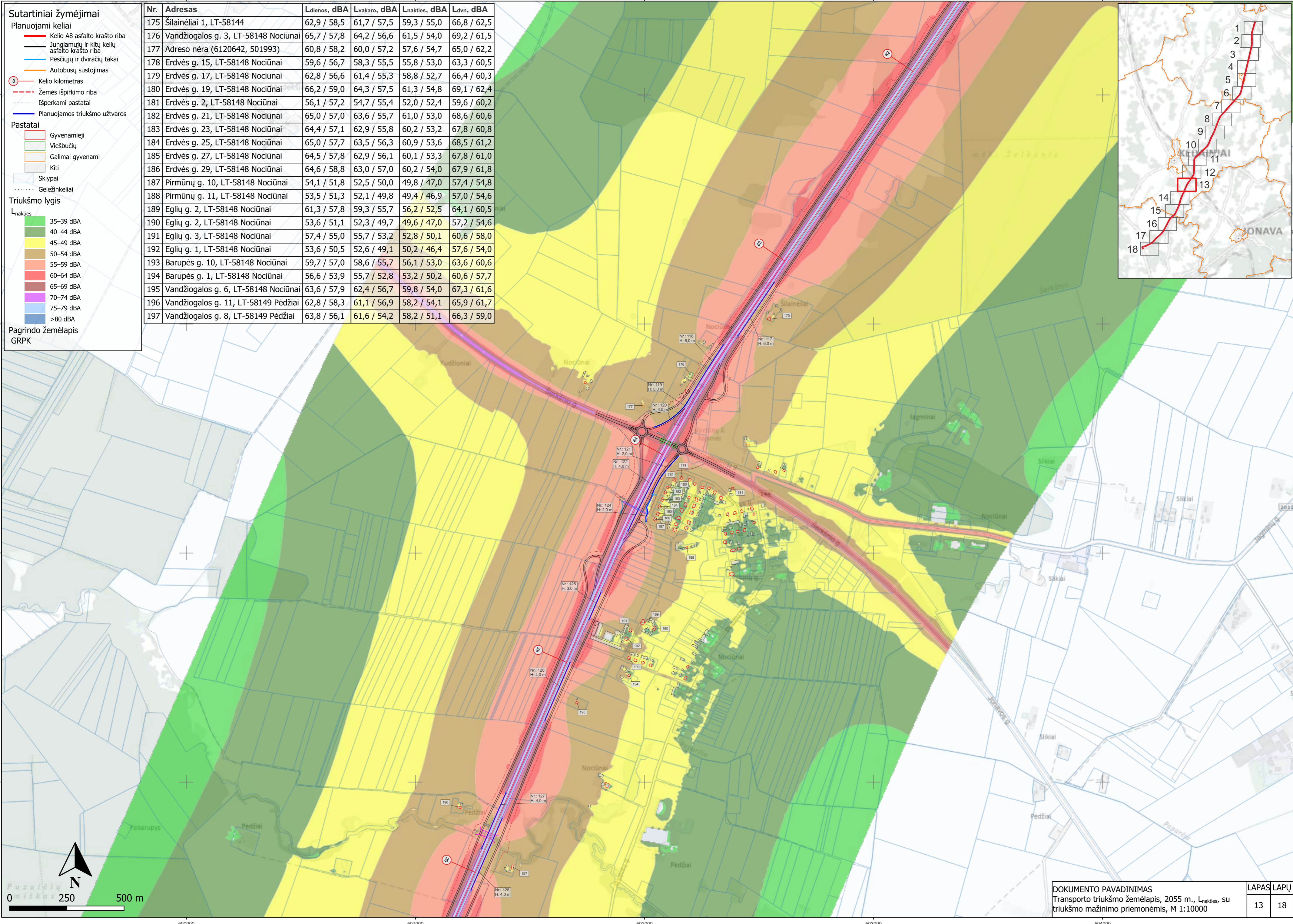
**Triukšmo lygis**

$L_{nakties}$

- 35–39 dBA
- 40–44 dBA
- 45–49 dBA
- 50–54 dBA
- 55–59 dBA
- 60–64 dBA
- 65–69 dBA
- 70–74 dBA
- 75–79 dBA
- >80 dBA

**Pagrindo žemėlapis GRPK**

Nr.	Adresas	Ldienes, dBA	Lvakaro, dBA	Lnakties, dBA	Ldvn, dBA
175	Šilainėliai 1, LT-58144	62,9 / 58,5	61,7 / 57,5	59,3 / 55,0	66,8 / 62,5
176	Vandžiogalos g. 3, LT-58148 Nociūnai	65,7 / 57,8	64,2 / 56,6	61,5 / 54,0	69,2 / 61,5
177	Adreso nėra (6120642, 501993)	60,8 / 58,2	60,0 / 57,2	57,6 / 54,7	65,0 / 62,2
178	Erdvės g. 15, LT-58148 Nociūnai	59,6 / 56,7	58,3 / 55,5	55,8 / 53,0	63,3 / 60,5
179	Erdvės g. 17, LT-58148 Nociūnai	62,8 / 56,6	61,4 / 55,3	58,8 / 52,7	66,4 / 60,3
180	Erdvės g. 19, LT-58148 Nociūnai	66,2 / 59,0	64,3 / 57,5	61,3 / 54,8	69,1 / 62,4
181	Erdvės g. 2, LT-58148 Nociūnai	56,1 / 57,2	54,7 / 55,4	52,0 / 52,4	59,6 / 60,2
182	Erdvės g. 21, LT-58148 Nociūnai	65,0 / 57,0	63,6 / 55,7	61,0 / 53,0	68,6 / 60,6
183	Erdvės g. 23, LT-58148 Nociūnai	64,4 / 57,1	62,9 / 55,8	60,2 / 53,2	67,8 / 60,8
184	Erdvės g. 25, LT-58148 Nociūnai	65,0 / 57,7	63,5 / 56,3	60,9 / 53,6	68,5 / 61,2
185	Erdvės g. 27, LT-58148 Nociūnai	64,5 / 57,8	62,9 / 56,1	60,1 / 53,3	67,8 / 61,0
186	Erdvės g. 29, LT-58148 Nociūnai	64,6 / 58,8	63,0 / 57,0	60,2 / 54,0	67,9 / 61,8
187	Pirmūnų g. 10, LT-58148 Nociūnai	54,1 / 51,8	52,5 / 50,0	49,8 / 47,0	57,4 / 54,8
188	Pirmūnų g. 11, LT-58148 Nociūnai	53,5 / 51,3	52,1 / 49,8	49,4 / 46,9	57,0 / 54,6
189	Eglių g. 2, LT-58148 Nociūnai	61,3 / 57,8	59,3 / 55,7	56,2 / 52,5	64,1 / 60,5
190	Eglių g. 2, LT-58148 Nociūnai	53,6 / 51,1	52,3 / 49,7	49,6 / 47,0	57,2 / 54,6
191	Eglių g. 3, LT-58148 Nociūnai	57,4 / 55,0	55,7 / 53,2	52,8 / 50,1	60,6 / 58,0
192	Eglių g. 1, LT-58148 Nociūnai	53,6 / 50,5	52,6 / 49,1	50,2 / 46,4	57,6 / 54,0
193	Barupės g. 10, LT-58148 Nociūnai	59,7 / 57,0	58,6 / 55,7	56,1 / 53,0	63,6 / 60,6
194	Barupės g. 1, LT-58148 Nociūnai	56,6 / 53,9	55,7 / 52,8	53,2 / 50,2	60,6 / 57,7
195	Vandžiogalos g. 6, LT-58148 Nociūnai	63,6 / 57,9	62,4 / 56,7	59,8 / 54,0	67,3 / 61,6
196	Vandžiogalos g. 11, LT-58149 Pėdžiai	62,8 / 58,3	61,1 / 56,9	58,2 / 54,1	65,9 / 61,7
197	Vandžiogalos g. 8, LT-58149 Pėdžiai	63,8 / 56,1	61,6 / 54,2	58,2 / 51,1	66,3 / 59,0



**Sutartiniai žymėjimai**

**Planuojami keliai**

- Kelio A8 asfalto krašto riba
- Jungiamųjų ir kitų kelių asfalto krašto riba
- Pėsčiųjų ir dviračių takai
- Autobusų sustojimas
- Kelio kilometras
- Žemės išpirkimo riba
- Išperkami pastatai
- Planuojamos triukšmo užtvartos

**Pastatai**

- Gyvenamieji
- Galimai gyvenami
- Kiti
- Sklypai

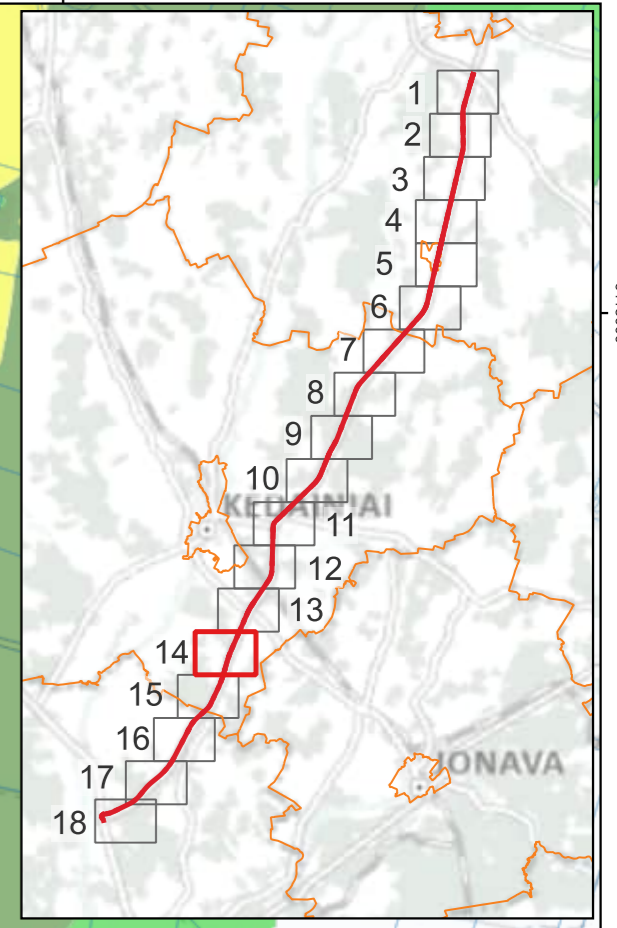
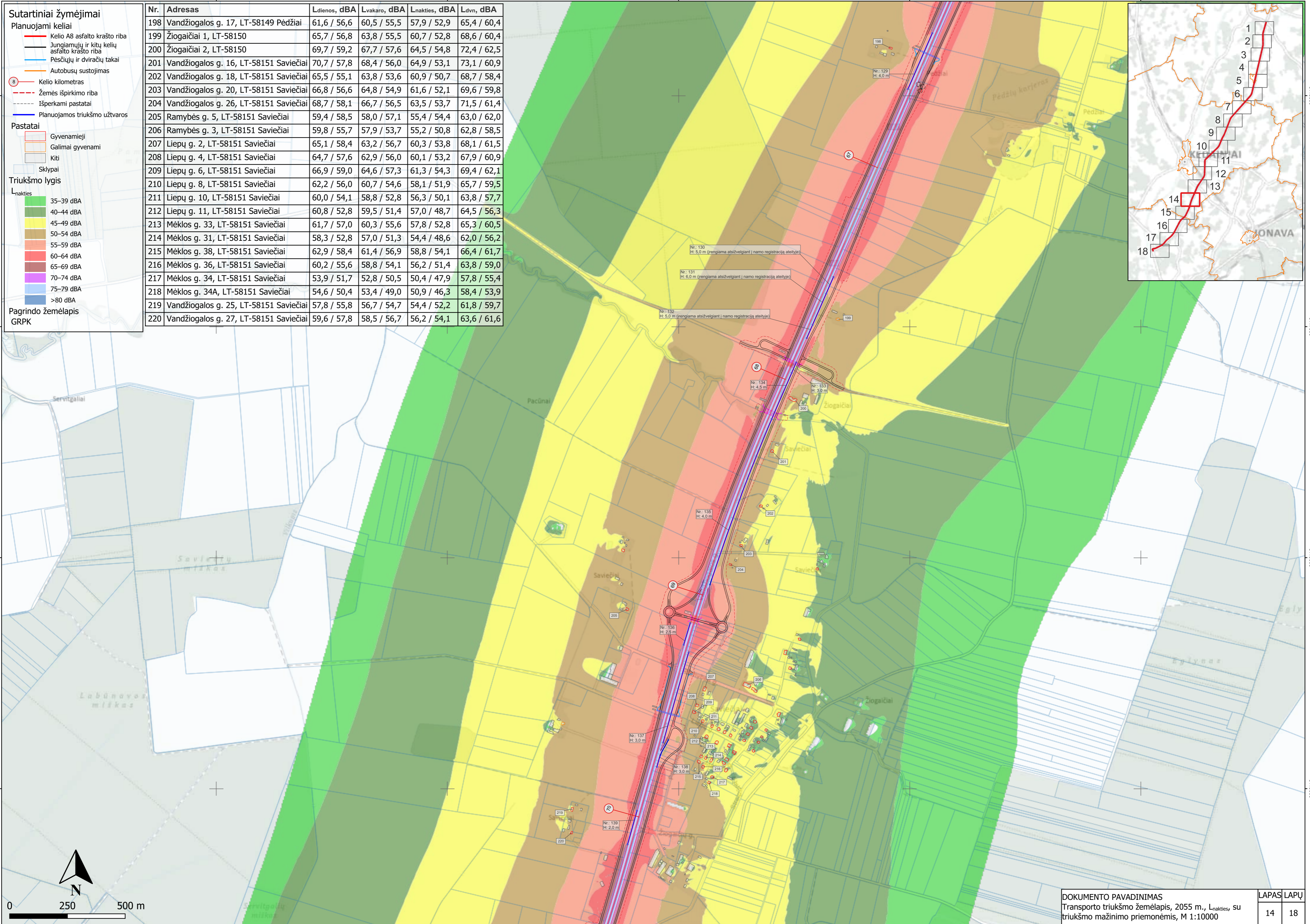
**Triukšmo lygis**

$L_{nakties}$

- 35–39 dBA
- 40–44 dBA
- 45–49 dBA
- 50–54 dBA
- 55–59 dBA
- 60–64 dBA
- 65–69 dBA
- 70–74 dBA
- 75–79 dBA
- >80 dBA

**Pagrindo žemėlapis**  
GRPK

Nr.	Adresas	Ldienos, dBA	Lvakaro, dBA	Lnakties, dBA	Ldvn, dBA
198	Vandžiogalos g. 17, LT-58149 Pėdžiai	61,6 / 56,6	60,5 / 55,5	57,9 / 52,9	65,4 / 60,4
199	Žiogaičiai 1, LT-58150	65,7 / 56,8	63,8 / 55,5	60,7 / 52,8	68,6 / 60,4
200	Žiogaičiai 2, LT-58150	69,7 / 59,2	67,7 / 57,6	64,5 / 54,8	72,4 / 62,5
201	Vandžiogalos g. 16, LT-58151 Saviečiai	70,7 / 57,8	68,4 / 56,0	64,9 / 53,1	73,1 / 60,9
202	Vandžiogalos g. 18, LT-58151 Saviečiai	65,5 / 55,1	63,8 / 53,6	60,9 / 50,7	68,7 / 58,4
203	Vandžiogalos g. 20, LT-58151 Saviečiai	66,8 / 56,6	64,8 / 54,9	61,6 / 52,1	69,6 / 59,8
204	Vandžiogalos g. 26, LT-58151 Saviečiai	68,7 / 58,1	66,7 / 56,5	63,5 / 53,7	71,5 / 61,4
205	Ramybės g. 5, LT-58151 Saviečiai	59,4 / 58,5	58,0 / 57,1	55,4 / 54,4	63,0 / 62,0
206	Ramybės g. 3, LT-58151 Saviečiai	59,8 / 55,7	57,9 / 53,7	55,2 / 50,8	62,8 / 58,5
207	Liepų g. 2, LT-58151 Saviečiai	65,1 / 58,4	63,2 / 56,7	60,3 / 53,8	68,1 / 61,5
208	Liepų g. 4, LT-58151 Saviečiai	64,7 / 57,6	62,9 / 56,0	60,1 / 53,2	67,9 / 60,9
209	Liepų g. 6, LT-58151 Saviečiai	66,9 / 59,0	64,6 / 57,3	61,3 / 54,3	69,4 / 62,1
210	Liepų g. 8, LT-58151 Saviečiai	62,2 / 56,0	60,7 / 54,6	58,1 / 51,9	65,7 / 59,5
211	Liepų g. 10, LT-58151 Saviečiai	60,0 / 54,1	58,8 / 52,8	56,3 / 50,1	63,8 / 57,7
212	Liepų g. 11, LT-58151 Saviečiai	60,8 / 52,8	59,5 / 51,4	57,0 / 48,7	64,5 / 56,3
213	Mėklos g. 33, LT-58151 Saviečiai	61,7 / 57,0	60,3 / 55,6	57,8 / 52,8	65,3 / 60,5
214	Mėklos g. 31, LT-58151 Saviečiai	58,3 / 52,8	57,0 / 51,3	54,4 / 48,6	62,0 / 56,2
215	Mėklos g. 38, LT-58151 Saviečiai	62,9 / 58,4	61,4 / 56,9	58,8 / 54,1	66,4 / 61,7
216	Mėklos g. 36, LT-58151 Saviečiai	60,2 / 55,6	58,8 / 54,1	56,2 / 51,4	63,8 / 59,0
217	Mėklos g. 34, LT-58151 Saviečiai	53,9 / 51,7	52,8 / 50,5	50,4 / 47,9	57,8 / 55,4
218	Mėklos g. 34A, LT-58151 Saviečiai	54,6 / 50,4	53,4 / 49,0	50,9 / 46,3	58,4 / 53,9
219	Vandžiogalos g. 25, LT-58151 Saviečiai	57,8 / 55,8	56,7 / 54,7	54,4 / 52,2	61,8 / 59,7
220	Vandžiogalos g. 27, LT-58151 Saviečiai	59,6 / 57,8	58,5 / 56,7	56,2 / 54,1	63,6 / 61,6



**Sutartiniai žymėjimai**

**Planuojami keliai**

- Kelio A8 asfalto krašto riba
- Jungiamųjų ir kitų kelių asfalto krašto riba
- Autobusų sustojimas
- 8 - Kelio kilometras
- Žemės išpirkimo riba
- Išperkami pastatai
- Planuojamos triukšmo užtvartos

**Pastatai**

- Gyvenamieji
- Galimai gyvenami
- Kiti
- Administracinės ribos
- Sklypai

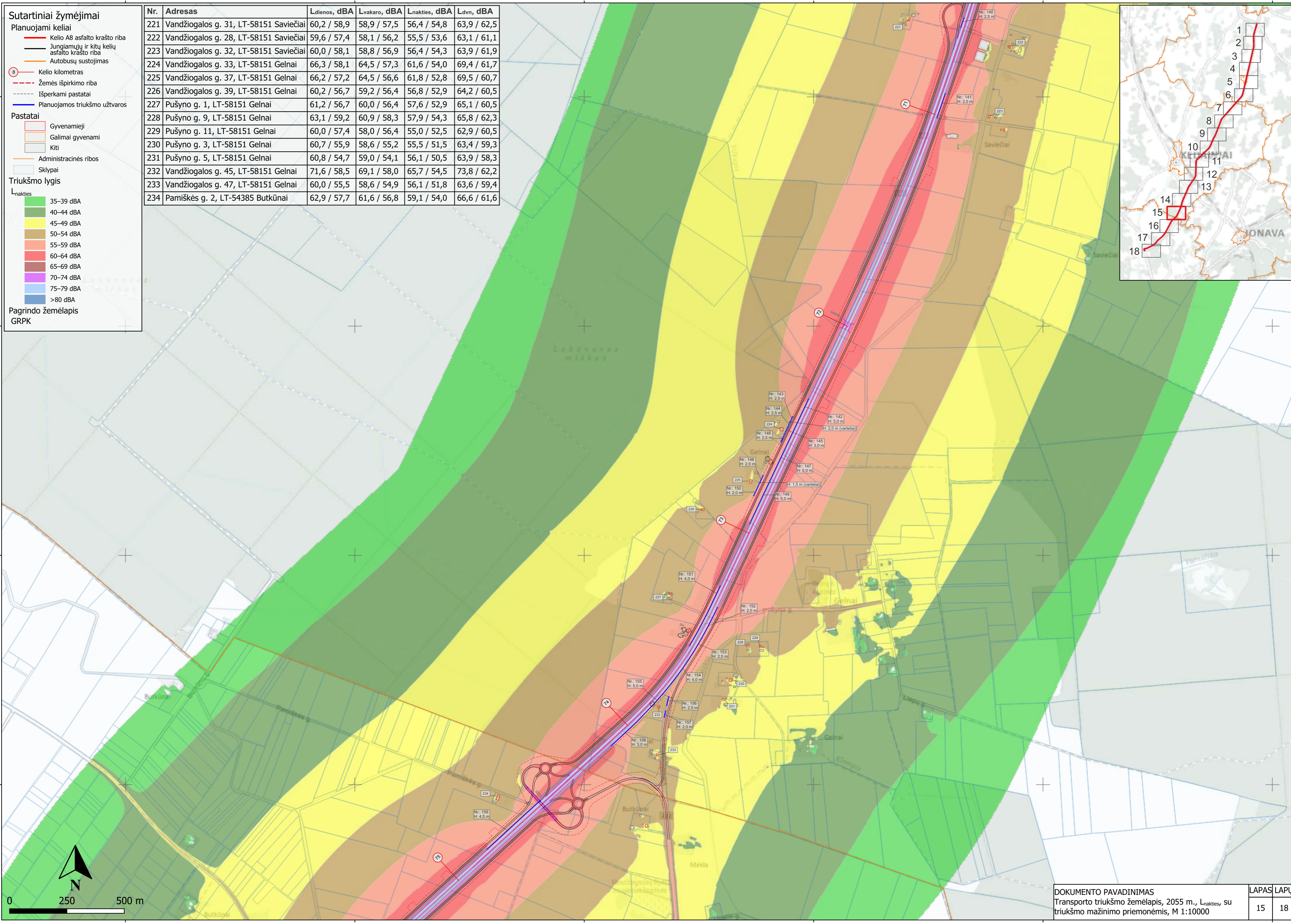
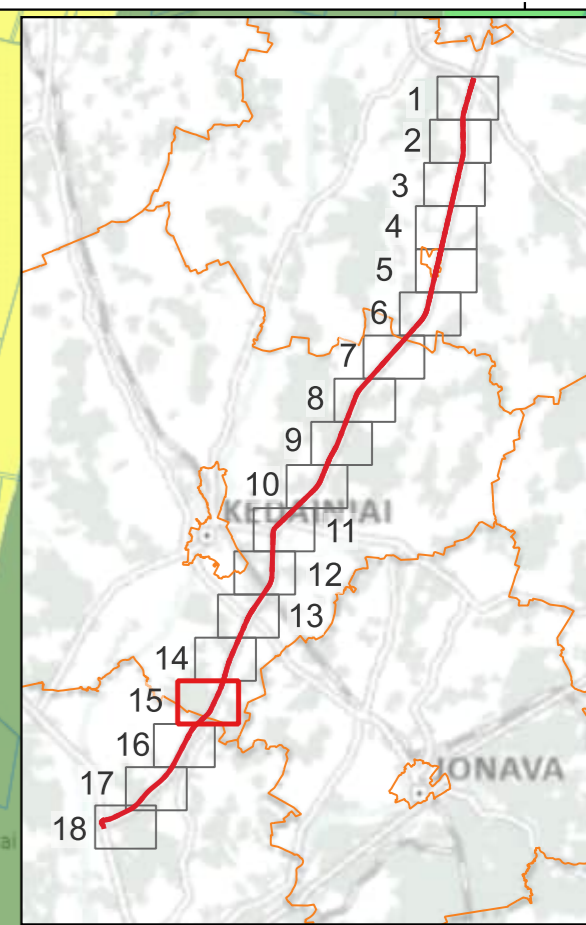
**Triukšmo lygis**

$L_{nakties}$

- 35–39 dBA
- 40–44 dBA
- 45–49 dBA
- 50–54 dBA
- 55–59 dBA
- 60–64 dBA
- 65–69 dBA
- 70–74 dBA
- 75–79 dBA
- >80 dBA

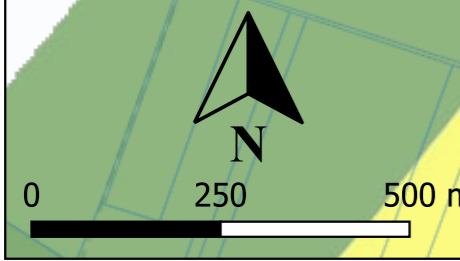
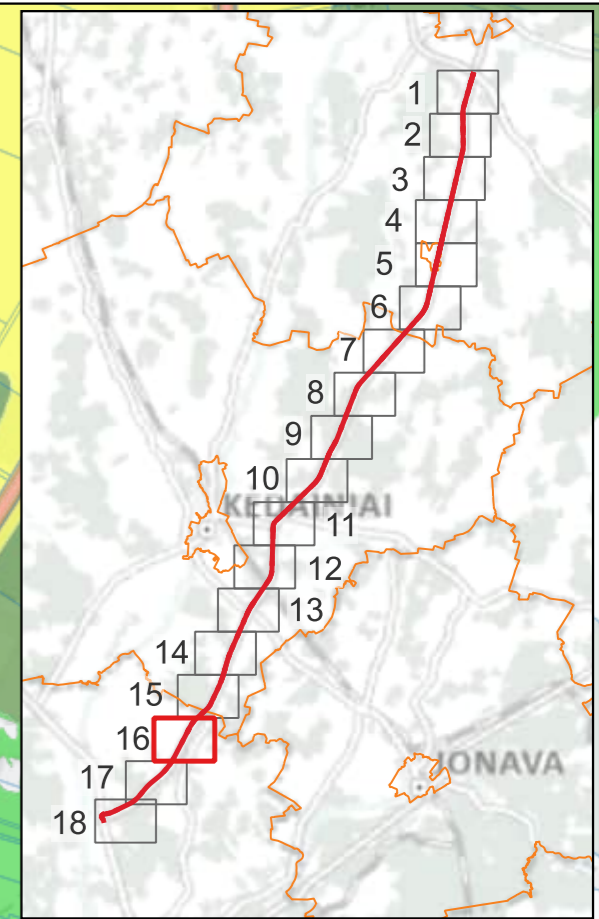
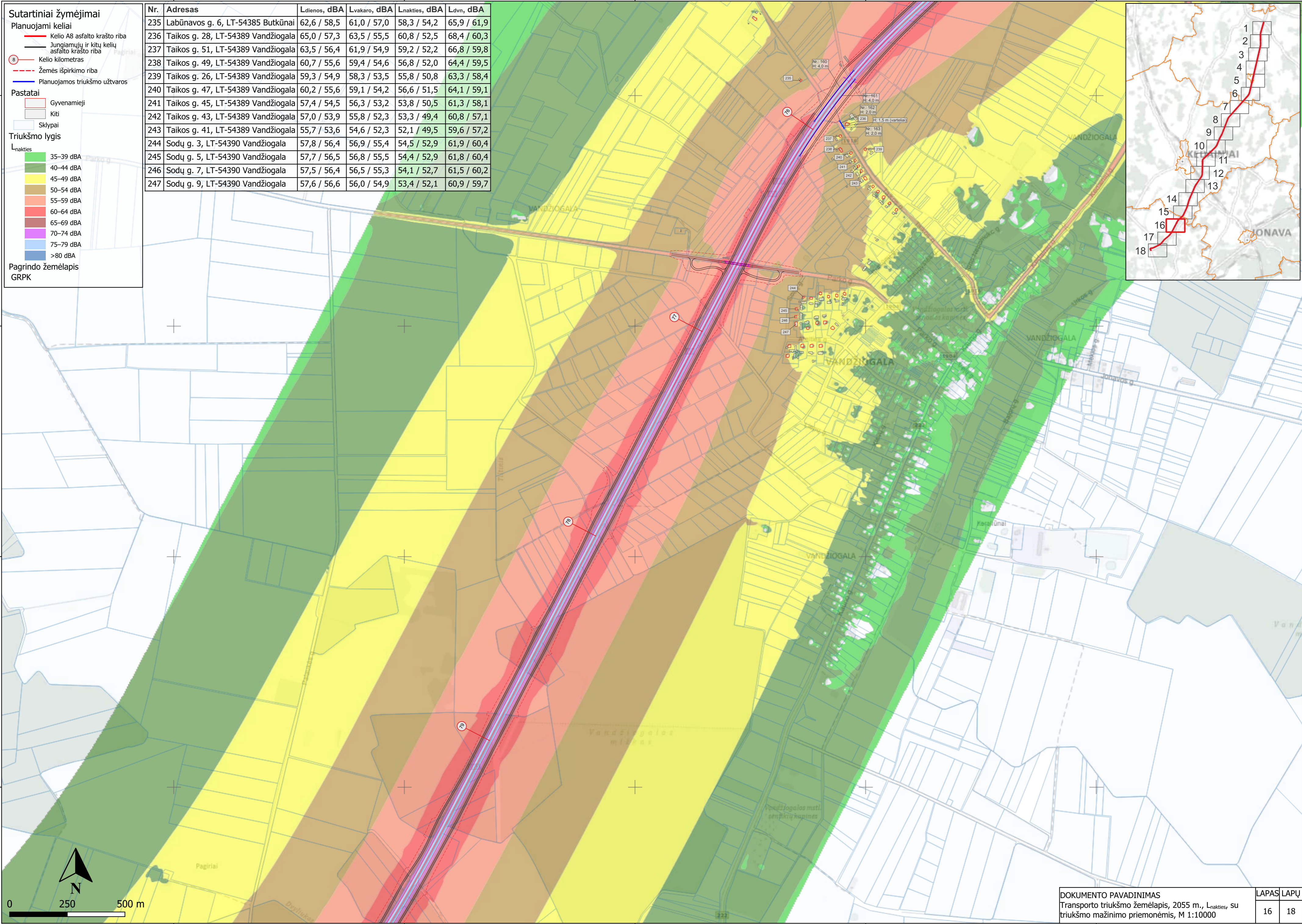
Pagrindo žemėlapis  
GRPK

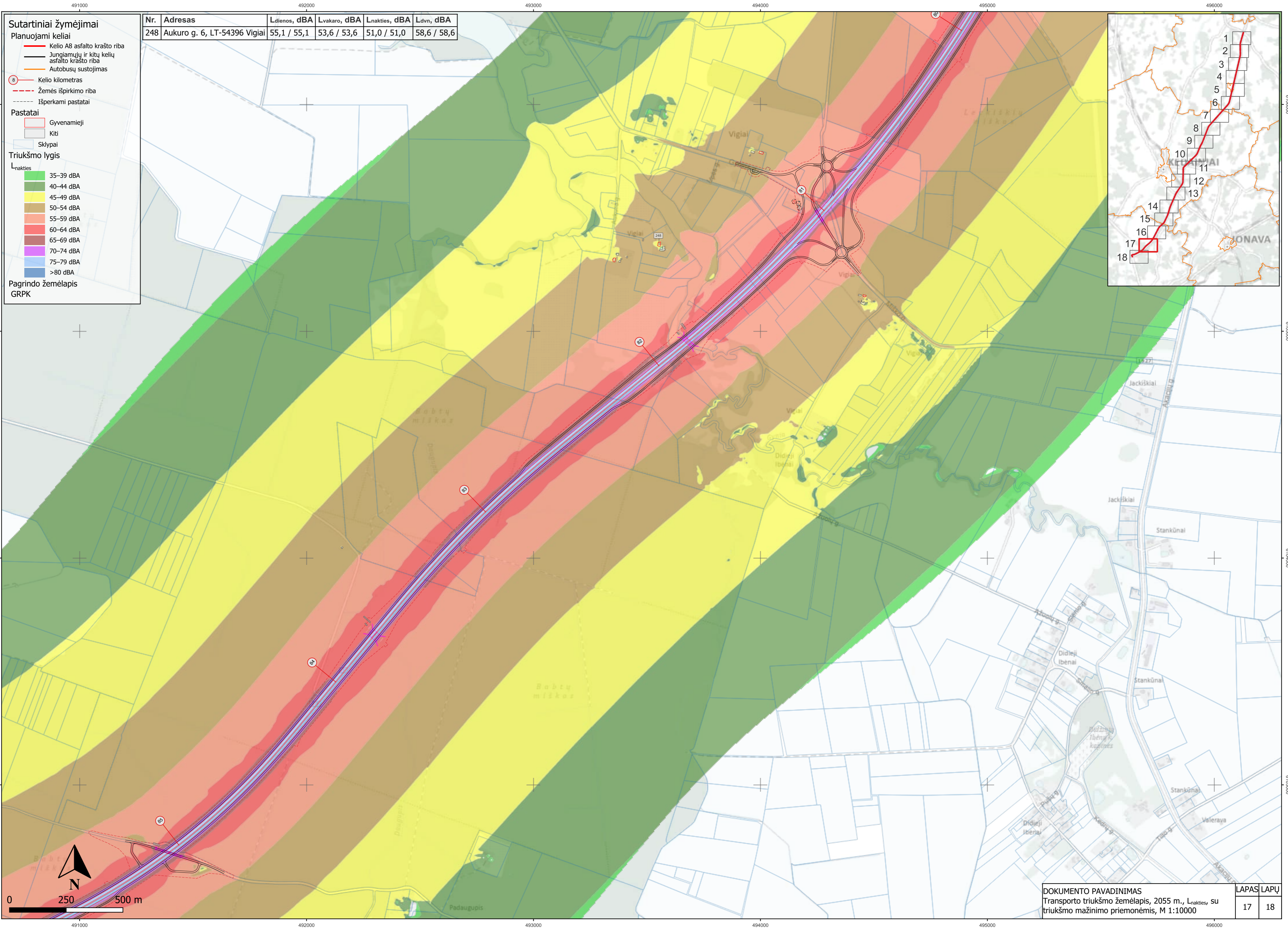
Nr.	Adresas	Ldienos, dBA	Lvakaro, dBA	Lnakties, dBA	Ldvn, dBA
221	Vandžiogalos g. 31, LT-58151 Saviečiai	60,2 / 58,9	58,9 / 57,5	56,4 / 54,8	63,9 / 62,5
222	Vandžiogalos g. 28, LT-58151 Saviečiai	59,6 / 57,4	58,1 / 56,2	55,5 / 53,6	63,1 / 61,1
223	Vandžiogalos g. 32, LT-58151 Saviečiai	60,0 / 58,1	58,8 / 56,9	56,4 / 54,3	63,9 / 61,9
224	Vandžiogalos g. 33, LT-58151 Gelnai	66,3 / 58,1	64,5 / 57,3	61,6 / 54,0	69,4 / 61,7
225	Vandžiogalos g. 37, LT-58151 Gelnai	66,2 / 57,2	64,5 / 56,6	61,8 / 52,8	69,5 / 60,7
226	Vandžiogalos g. 39, LT-58151 Gelnai	60,2 / 56,7	59,2 / 56,4	56,8 / 52,9	64,2 / 60,5
227	Pušyno g. 1, LT-58151 Gelnai	61,2 / 56,7	60,0 / 56,4	57,6 / 52,9	65,1 / 60,5
228	Pušyno g. 9, LT-58151 Gelnai	63,1 / 59,2	60,9 / 58,3	57,9 / 54,3	65,8 / 62,3
229	Pušyno g. 11, LT-58151 Gelnai	60,0 / 57,4	58,0 / 56,4	55,0 / 52,5	62,9 / 60,5
230	Pušyno g. 3, LT-58151 Gelnai	60,7 / 55,9	58,6 / 55,2	55,5 / 51,5	63,4 / 59,3
231	Pušyno g. 5, LT-58151 Gelnai	60,8 / 54,7	59,0 / 54,1	56,1 / 50,5	63,9 / 58,3
232	Vandžiogalos g. 45, LT-58151 Gelnai	71,6 / 58,5	69,1 / 58,0	65,7 / 54,5	73,8 / 62,2
233	Vandžiogalos g. 47, LT-58151 Gelnai	60,0 / 55,5	58,6 / 54,9	56,1 / 51,8	63,6 / 59,4
234	Pamiškės g. 2, LT-54385 Butkūnai	62,9 / 57,7	61,6 / 56,8	59,1 / 54,0	66,6 / 61,6



- Sutartiniai žymėjimai**
- Planuojami keliai**
- Kelio A8 asfalto krašto riba
  - Jungiamųjų ir kitų kelių asfalto krašto riba
  - ⊙ Kelio kilometras
  - - - Žemės išpirkimo riba
  - Planuojamos triukšmo užtvartos
- Pastatai**
- Gyvenamieji
  - Kitai
  - Sklypai
- Triukšmo lygis**
- $L_{nakties}$
- 35–39 dBA
  - 40–44 dBA
  - 45–49 dBA
  - 50–54 dBA
  - 55–59 dBA
  - 60–64 dBA
  - 65–69 dBA
  - 70–74 dBA
  - 75–79 dBA
  - >80 dBA
- Pagrindo žemėlapis  
GRPK

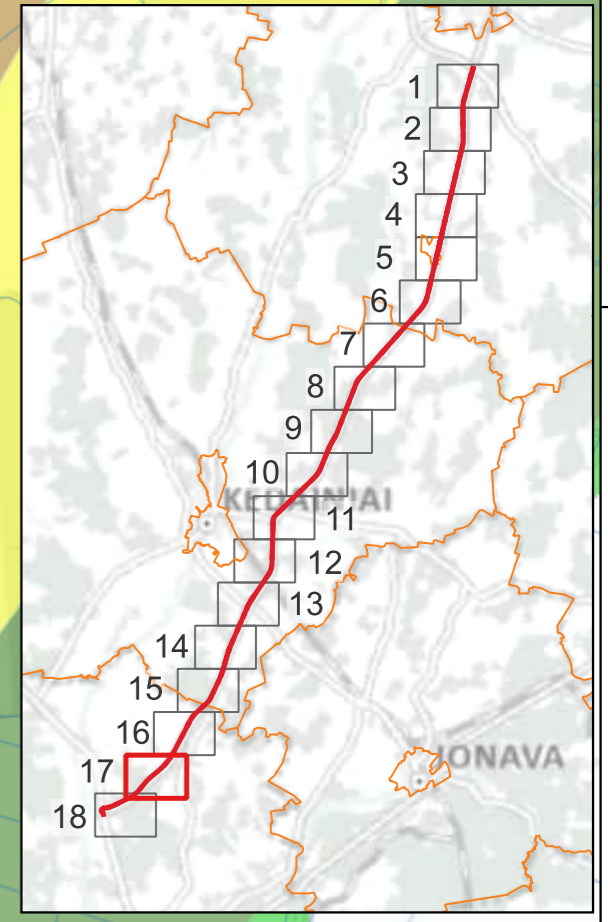
Nr.	Adresas	Ldienos, dBA	Lvakaro, dBA	Lnakties, dBA	Ldvn, dBA
235	Labūnavos g. 6, LT-54385 Butkūnai	62,6 / 58,5	61,0 / 57,0	58,3 / 54,2	65,9 / 61,9
236	Taikos g. 28, LT-54389 Vandžiogala	65,0 / 57,3	63,5 / 55,5	60,8 / 52,5	68,4 / 60,3
237	Taikos g. 51, LT-54389 Vandžiogala	63,5 / 56,4	61,9 / 54,9	59,2 / 52,2	66,8 / 59,8
238	Taikos g. 49, LT-54389 Vandžiogala	60,7 / 55,6	59,4 / 54,6	56,8 / 52,0	64,4 / 59,5
239	Taikos g. 26, LT-54389 Vandžiogala	59,3 / 54,9	58,3 / 53,5	55,8 / 50,8	63,3 / 58,4
240	Taikos g. 47, LT-54389 Vandžiogala	60,2 / 55,6	59,1 / 54,2	56,6 / 51,5	64,1 / 59,1
241	Taikos g. 45, LT-54389 Vandžiogala	57,4 / 54,5	56,3 / 53,2	53,8 / 50,5	61,3 / 58,1
242	Taikos g. 43, LT-54389 Vandžiogala	57,0 / 53,9	55,8 / 52,3	53,3 / 49,4	60,8 / 57,1
243	Taikos g. 41, LT-54389 Vandžiogala	55,7 / 53,6	54,6 / 52,3	52,1 / 49,5	59,6 / 57,2
244	Sodų g. 3, LT-54390 Vandžiogala	57,8 / 56,4	56,9 / 55,4	54,5 / 52,9	61,9 / 60,4
245	Sodų g. 5, LT-54390 Vandžiogala	57,7 / 56,5	56,8 / 55,5	54,4 / 52,9	61,8 / 60,4
246	Sodų g. 7, LT-54390 Vandžiogala	57,5 / 56,4	56,5 / 55,3	54,1 / 52,7	61,5 / 60,2
247	Sodų g. 9, LT-54390 Vandžiogala	57,6 / 56,6	56,0 / 54,9	53,4 / 52,1	60,9 / 59,7

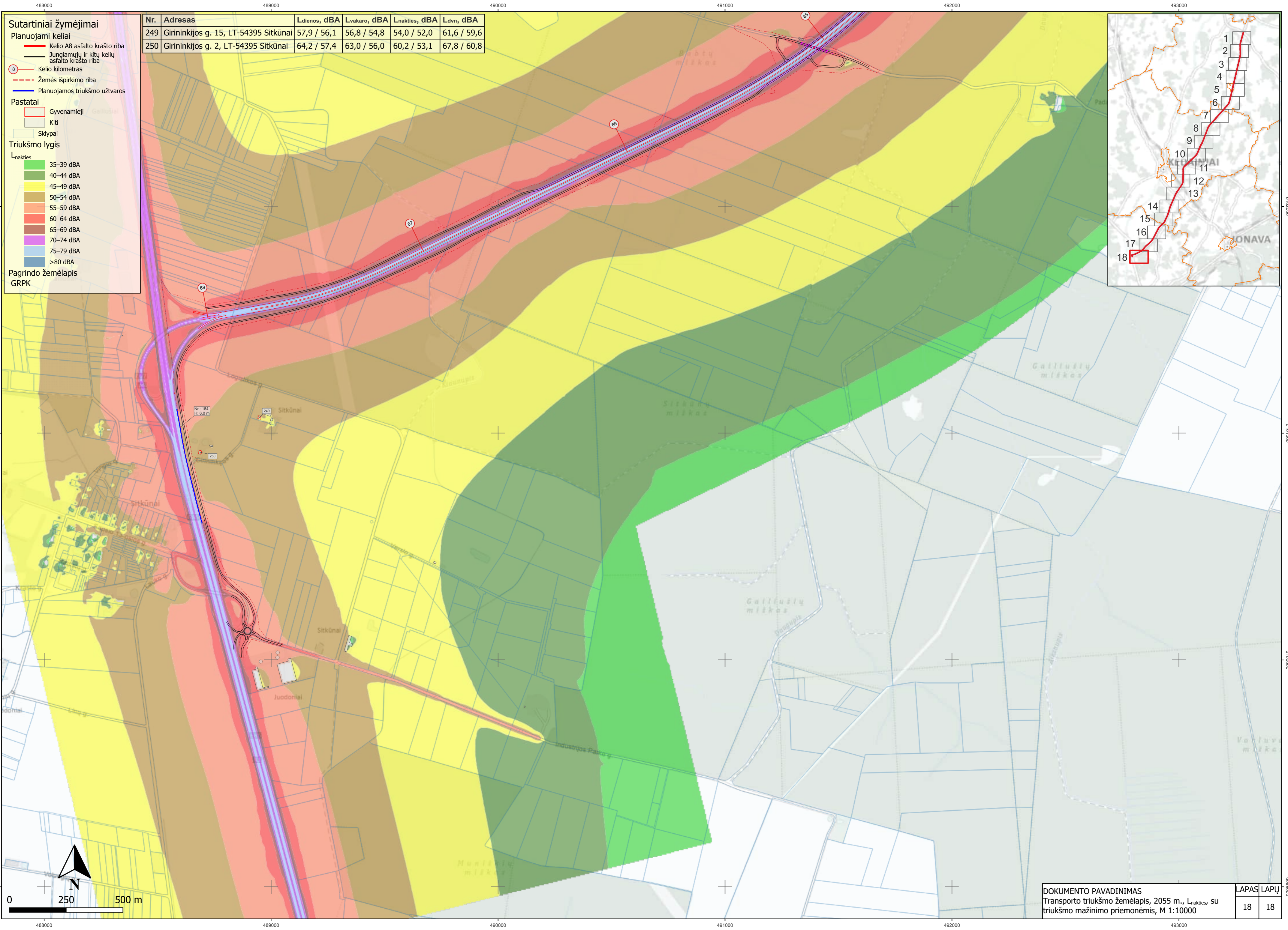




- Sutartiniai žymėjimai**
- Planuojami keliai**
- Kelio A8 asfalto krašto riba
  - Jungiamųjų ir kitų kelių asfalto krašto riba
  - Autobusų sustojimas
  - Kelio kilometras
  - Žemės išpirkimo riba
  - Išperkami pastatai
- Pastatai**
- Gyvenamieji
  - Kiti
  - Sklypai
- Triukšmo lygis**
- $L_{nakties}$
- 35–39 dBA
  - 40–44 dBA
  - 45–49 dBA
  - 50–54 dBA
  - 55–59 dBA
  - 60–64 dBA
  - 65–69 dBA
  - 70–74 dBA
  - 75–79 dBA
  - >80 dBA
- Pagrindo žemėlapis GRPK

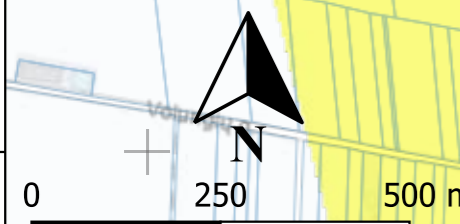
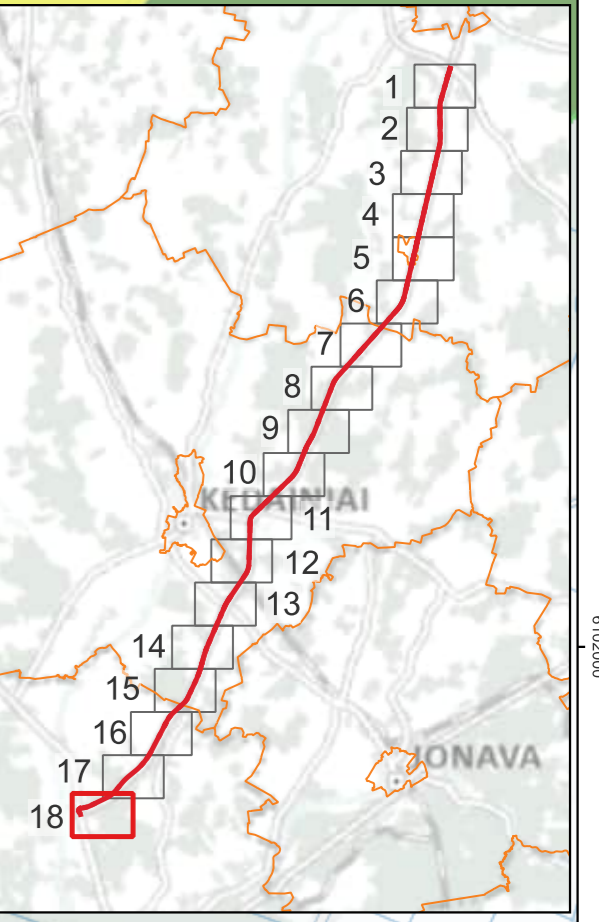
Nr.	Adresas	Ldienes, dBA	Lvakaro, dBA	Lnakties, dBA	Ldvn, dBA
248	Aukuro g. 6, LT-54396 Vigiai	55,1 / 55,1	53,6 / 53,6	51,0 / 51,0	58,6 / 58,6

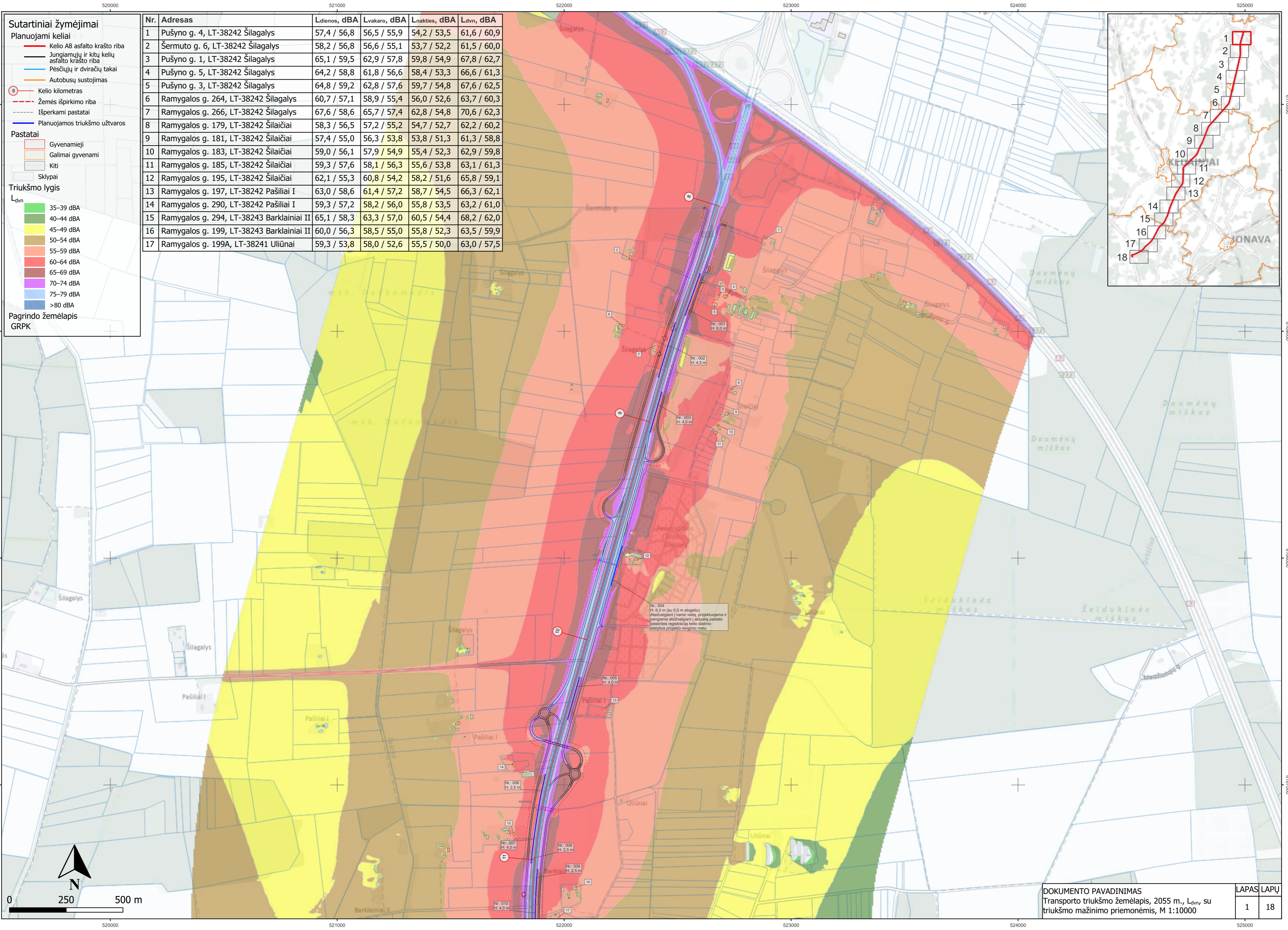




- Sutartiniai žymėjimai**
- Planuojami keliai
  - Kelio A8 asfalto krašto riba
  - Jungiamųjų ir kitų kelių asfalto krašto riba
  - ⊗ Kelio kilometras
  - - - Žemės išpirkimo riba
  - Planuojamos triukšmo užtvartos
- Pastatai**
- Gyvenamieji
  - Kiti
  - Sklypai
- Triukšmo lygis**
- $L_{nakties}$
- 35–39 dBA
  - 40–44 dBA
  - 45–49 dBA
  - 50–54 dBA
  - 55–59 dBA
  - 60–64 dBA
  - 65–69 dBA
  - 70–74 dBA
  - 75–79 dBA
  - >80 dBA
- Pagrindo žemėlapis**  
GRPK

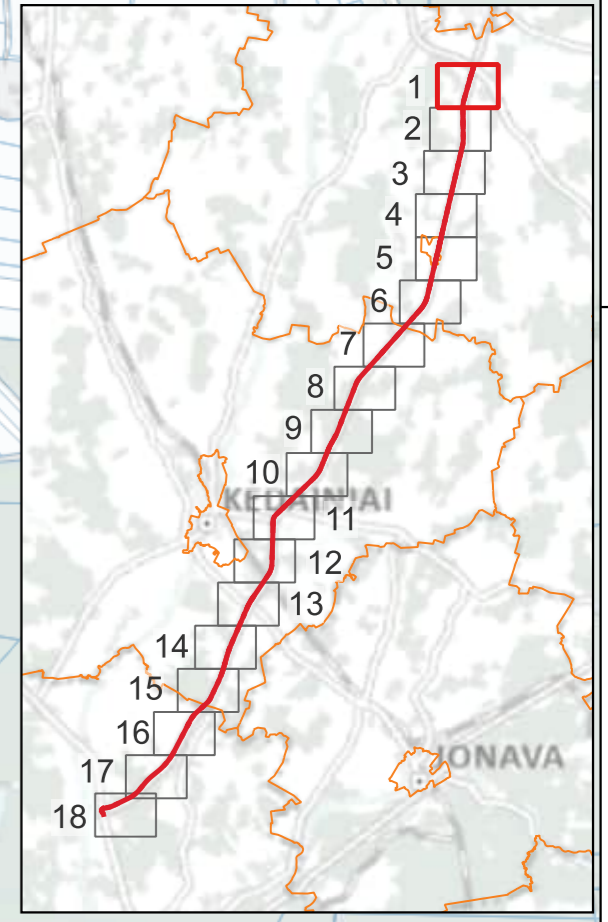
Nr.	Adresas	$L_{dienos}$ , dBA	$L_{vakaro}$ , dBA	$L_{nakties}$ , dBA	$L_{dvn}$ , dBA
249	Girininkijos g. 15, LT-54395 Sitkūnai	57,9 / 56,1	56,8 / 54,8	54,0 / 52,0	61,6 / 59,6
250	Girininkijos g. 2, LT-54395 Sitkūnai	64,2 / 57,4	63,0 / 56,0	60,2 / 53,1	67,8 / 60,8

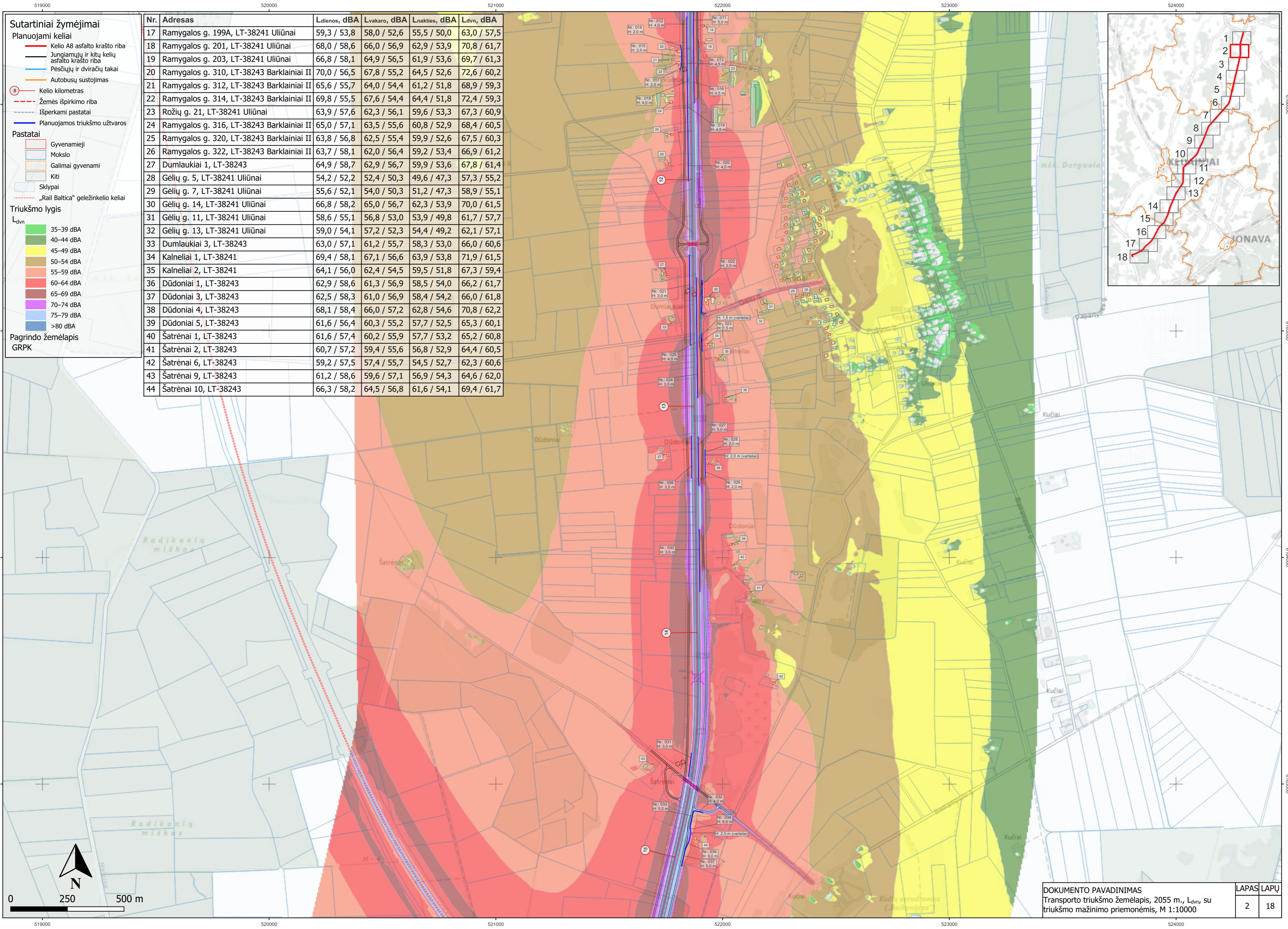




- Sutartiniai žymėjimai**
- Planuojami keliai**
- Kelio A8 asfalto krašto riba
  - Jungiamųjų ir kitų kelių asfalto krašto riba
  - Pėsčiųjų ir dviračių takai
  - Autobusų sustojimas
  - Kelio kilometras
  - Žemės išpirkimo riba
  - Išperkami pastatai
  - Planuojamos triukšmo užtvartos
- Pastatai**
- Gyvenamieji
  - Galimai gyvenami
  - Kiti
  - Sklypai
- Triukšmo lygis**
- L<sub>dvn</sub>
- 35–39 dBA
  - 40–44 dBA
  - 45–49 dBA
  - 50–54 dBA
  - 55–59 dBA
  - 60–64 dBA
  - 65–69 dBA
  - 70–74 dBA
  - 75–79 dBA
  - >80 dBA
- Pagrindo žemėlapis**  
GRPK

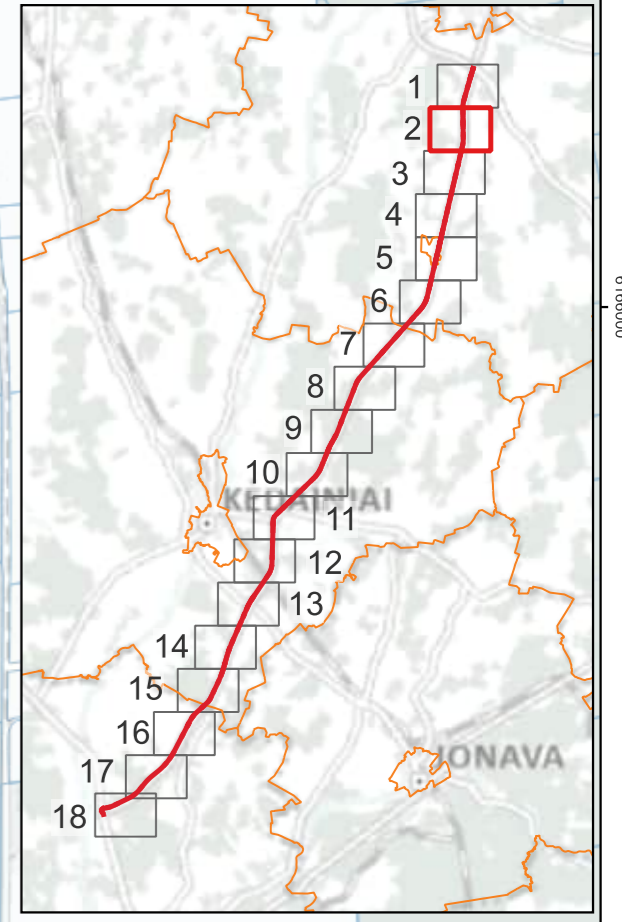
Nr.	Adresas	Ldienes, dBA	Lvakaro, dBA	Lnakties, dBA	Ldvn, dBA
1	Pušyno g. 4, LT-38242 Šilagalys	57,4 / 56,8	56,5 / 55,9	54,2 / 53,5	61,6 / 60,9
2	Šermuto g. 6, LT-38242 Šilagalys	58,2 / 56,8	56,6 / 55,1	53,7 / 52,2	61,5 / 60,0
3	Pušyno g. 1, LT-38242 Šilagalys	65,1 / 59,5	62,9 / 57,8	59,8 / 54,9	67,8 / 62,7
4	Pušyno g. 5, LT-38242 Šilagalys	64,2 / 58,8	61,8 / 56,6	58,4 / 53,3	66,6 / 61,3
5	Pušyno g. 3, LT-38242 Šilagalys	64,8 / 59,2	62,8 / 57,6	59,7 / 54,8	67,6 / 62,5
6	Ramygalos g. 264, LT-38242 Šilagalys	60,7 / 57,1	58,9 / 55,4	56,0 / 52,6	63,7 / 60,3
7	Ramygalos g. 266, LT-38242 Šilagalys	67,6 / 58,6	65,7 / 57,4	62,8 / 54,8	70,6 / 62,3
8	Ramygalos g. 179, LT-38242 Šilaičiai	58,3 / 56,5	57,2 / 55,2	54,7 / 52,7	62,2 / 60,2
9	Ramygalos g. 181, LT-38242 Šilaičiai	57,4 / 55,0	56,3 / 53,8	53,8 / 51,3	61,3 / 58,8
10	Ramygalos g. 183, LT-38242 Šilaičiai	59,0 / 56,1	57,9 / 54,9	55,4 / 52,3	62,9 / 59,8
11	Ramygalos g. 185, LT-38242 Šilaičiai	59,3 / 57,6	58,1 / 56,3	55,6 / 53,8	63,1 / 61,3
12	Ramygalos g. 195, LT-38242 Šilaičiai	62,1 / 55,3	60,8 / 54,2	58,2 / 51,6	65,8 / 59,1
13	Ramygalos g. 197, LT-38242 Pašiliai I	63,0 / 58,6	61,4 / 57,2	58,7 / 54,5	66,3 / 62,1
14	Ramygalos g. 294, LT-38242 Barklainiai I	59,3 / 57,2	58,2 / 56,0	55,8 / 53,5	63,2 / 61,0
15	Ramygalos g. 294, LT-38243 Barklainiai II	65,1 / 58,3	63,3 / 57,0	60,5 / 54,4	68,2 / 62,0
16	Ramygalos g. 199, LT-38243 Barklainiai II	60,0 / 56,3	58,5 / 55,0	55,8 / 52,3	63,5 / 59,9
17	Ramygalos g. 199A, LT-38241 Uliūnai	59,3 / 53,8	58,0 / 52,6	55,5 / 50,0	63,0 / 57,5





- Sutartiniai žymėjimai**
- Planuojami keliai**
- Kelio A8 asfalto krašto riba
  - Jungiamųjų ir kitų kelių asfalto krašto riba
  - Pėsčiųjų ir dviračių takai
  - Autobusų sustojimas
  - Kelio kilometras
  - Žemės išpirkimo riba
  - Išperkami pastatai
  - Planuojamos triukšmo užtvartos
- Pastatai**
- Gyvenamieji
  - Mokslų
  - Galimai gyvenami
  - Kiti
  - Sklypai
  - „Rail Baltica“ geležinkelio keliai
- Triukšmo lygis**
- $L_{dvn}$
- 35–39 dBA
  - 40–44 dBA
  - 45–49 dBA
  - 50–54 dBA
  - 55–59 dBA
  - 60–64 dBA
  - 65–69 dBA
  - 70–74 dBA
  - 75–79 dBA
  - >80 dBA
- Pagrindo žemėlapis**  
GRPK

Nr.	Adresas	Ldienos, dBA	Lvakaro, dBA	Lnakties, dBA	Ldvn, dBA
17	Ramygalos g. 199A, LT-38241 Uliūnai	59,3 / 53,8	58,0 / 52,6	55,5 / 50,0	63,0 / 57,5
18	Ramygalos g. 201, LT-38241 Uliūnai	68,0 / 58,6	66,0 / 56,9	62,9 / 53,9	70,8 / 61,7
19	Ramygalos g. 203, LT-38241 Uliūnai	66,8 / 58,1	64,9 / 56,5	61,9 / 53,6	69,7 / 61,3
20	Ramygalos g. 310, LT-38243 Barklainiai II	70,0 / 56,5	67,8 / 55,2	64,5 / 52,6	72,6 / 60,2
21	Ramygalos g. 312, LT-38243 Barklainiai II	65,6 / 55,7	64,0 / 54,4	61,2 / 51,8	68,9 / 59,3
22	Ramygalos g. 314, LT-38243 Barklainiai II	69,8 / 55,5	67,6 / 54,4	64,4 / 51,8	72,4 / 59,3
23	Rožių g. 21, LT-38241 Uliūnai	63,9 / 57,6	62,3 / 56,1	59,6 / 53,3	67,3 / 60,9
24	Ramygalos g. 316, LT-38243 Barklainiai II	65,0 / 57,1	63,5 / 55,6	60,8 / 52,9	68,4 / 60,5
25	Ramygalos g. 320, LT-38243 Barklainiai II	63,8 / 56,8	62,5 / 55,4	59,9 / 52,6	67,5 / 60,3
26	Ramygalos g. 322, LT-38243 Barklainiai II	63,7 / 58,1	62,0 / 56,4	59,2 / 53,4	66,9 / 61,2
27	Dumlaukiai 1, LT-38243	64,9 / 58,7	62,9 / 56,7	59,9 / 53,6	67,8 / 61,4
28	Gėlių g. 5, LT-38241 Uliūnai	54,2 / 52,2	52,4 / 50,3	49,6 / 47,3	57,3 / 55,2
29	Gėlių g. 7, LT-38241 Uliūnai	55,6 / 52,1	54,0 / 50,3	51,2 / 47,3	58,9 / 55,1
30	Gėlių g. 14, LT-38241 Uliūnai	66,8 / 58,2	65,0 / 56,7	62,3 / 53,9	70,0 / 61,5
31	Gėlių g. 11, LT-38241 Uliūnai	58,6 / 55,1	56,8 / 53,0	53,9 / 49,8	61,7 / 57,7
32	Gėlių g. 13, LT-38241 Uliūnai	59,0 / 54,1	57,2 / 52,3	54,4 / 49,2	62,1 / 57,1
33	Dumlaukiai 3, LT-38243	63,0 / 57,1	61,2 / 55,7	58,3 / 53,0	66,0 / 60,6
34	Kalneliai 1, LT-38241	69,4 / 58,1	67,1 / 56,6	63,9 / 53,8	71,9 / 61,5
35	Kalneliai 2, LT-38241	64,1 / 56,0	62,4 / 54,5	59,5 / 51,8	67,3 / 59,4
36	Dūdoniai 1, LT-38243	62,9 / 58,6	61,3 / 56,9	58,5 / 54,0	66,2 / 61,7
37	Dūdoniai 3, LT-38243	62,5 / 58,3	61,0 / 56,9	58,4 / 54,2	66,0 / 61,8
38	Dūdoniai 4, LT-38243	68,1 / 58,4	66,0 / 57,2	62,8 / 54,6	70,8 / 62,2
39	Dūdoniai 5, LT-38243	61,6 / 56,4	60,3 / 55,2	57,7 / 52,5	65,3 / 60,1
40	Šatrėnai 1, LT-38243	61,6 / 57,4	60,2 / 55,9	57,7 / 53,2	65,2 / 60,8
41	Šatrėnai 2, LT-38243	60,7 / 57,2	59,4 / 55,6	56,8 / 52,9	64,4 / 60,5
42	Šatrėnai 6, LT-38243	59,2 / 57,5	57,4 / 55,7	54,5 / 52,7	62,3 / 60,6
43	Šatrėnai 9, LT-38243	61,2 / 58,6	59,6 / 57,1	56,9 / 54,3	64,6 / 62,0
44	Šatrėnai 10, LT-38243	66,3 / 58,2	64,5 / 56,8	61,6 / 54,1	69,4 / 61,7



### Sutartiniai žymėjimai

#### Planuojami keliai

- Kelio A8 asfalto krašto riba
- Jungiamųjų ir kitų kelių asfalto krašto riba
- Pėsčiųjų ir dviračių takai
- Autobusų sustojimas
- 8 Kelio kilometras
- - - Žemės išpirkimo riba
- - - Išperkami pastatai
- Planuojamos triukšmo užtvartos

#### Pastatai

- Gyvenamieji
- Mokslo
- Galimai gyvenami
- Kiti
- Sklypai
- - - „Rail Baltica“ geležinkelio keliai

#### Projekto „Rail Baltica“ triukšmo mažinimo priemonės


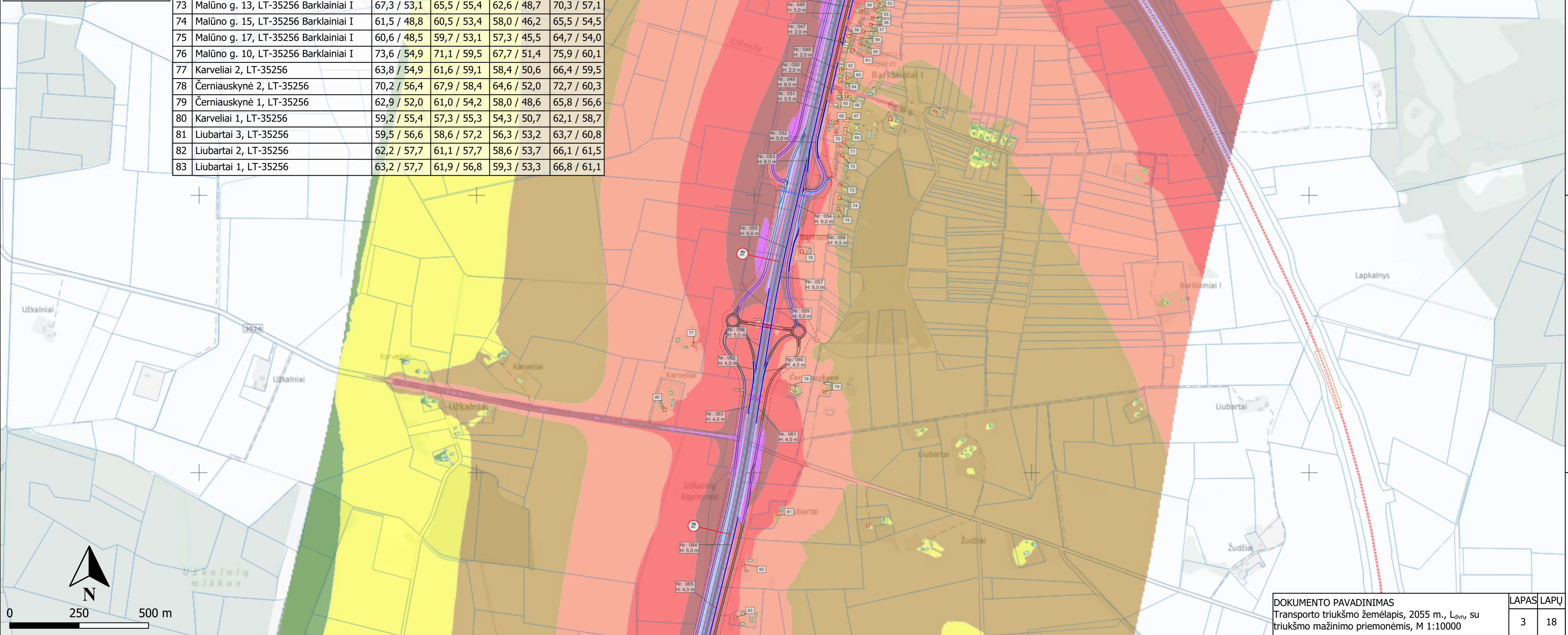
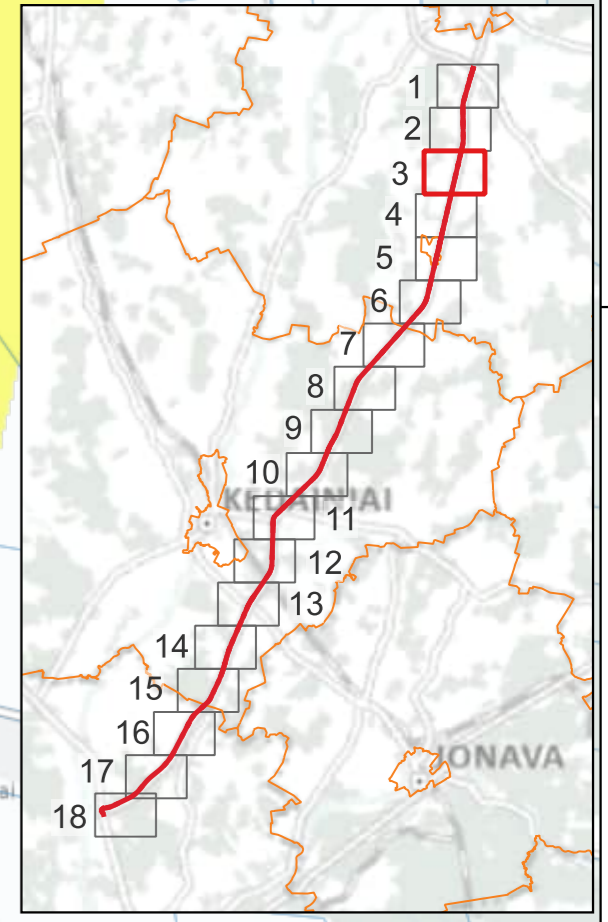
- Triukšmo užtvartos
- Bėgių triukšmo slopintuvų įrengimo ruožas

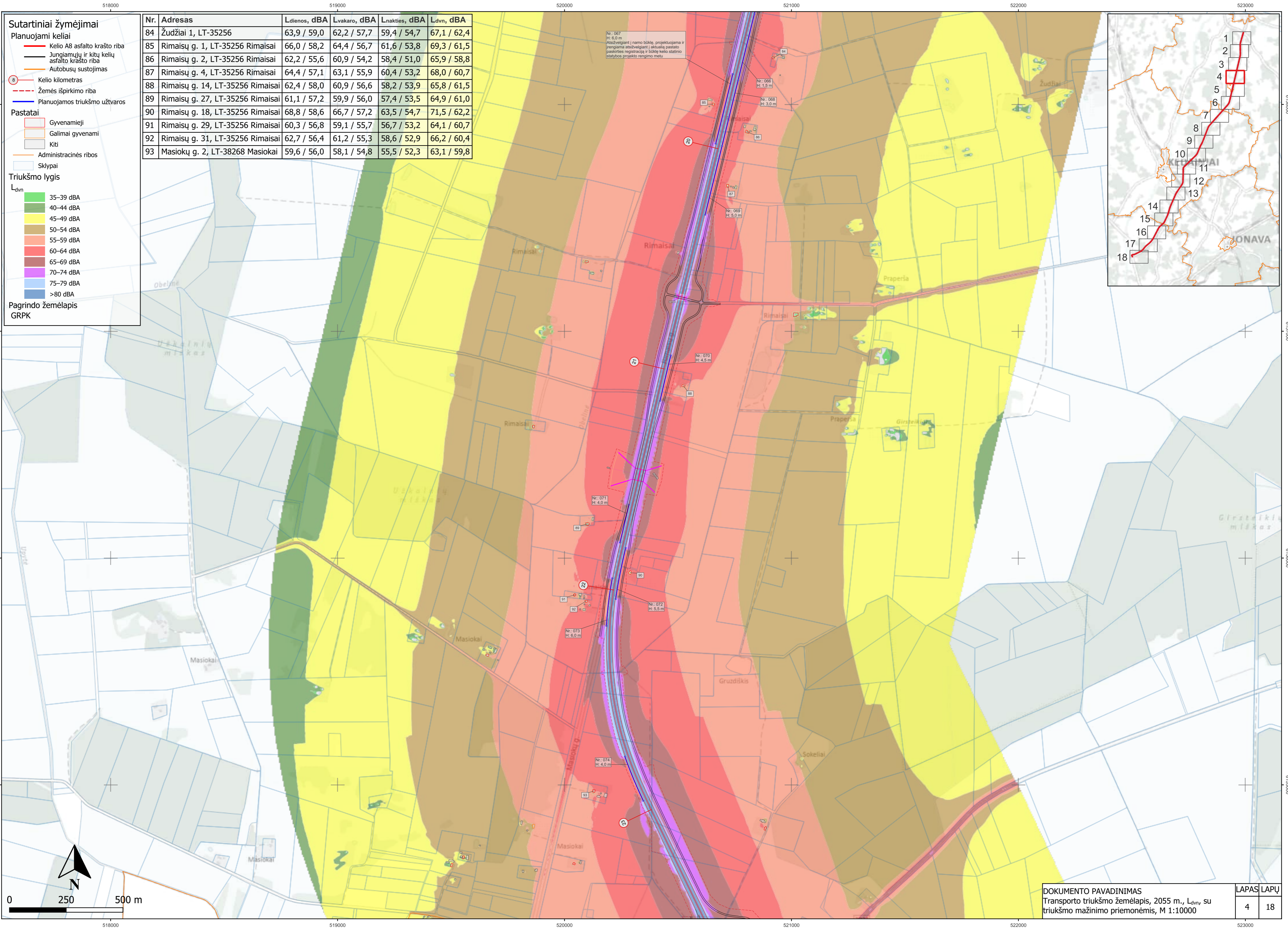
#### Triukšmo lygis

- $L_{dvn}$
- 35–39 dBA
  - 40–44 dBA
  - 45–49 dBA
  - 50–54 dBA
  - 55–59 dBA
  - 60–64 dBA
  - 65–69 dBA
  - 70–74 dBA
  - 75–79 dBA
  - >80 dBA

#### Pagrindo žemėlapis GRPK

Nr.	Adresas	Ldienes, dBA	Lvakaro, dBA	Lnakties, dBA	Ldvn, dBA
45	Joskildai 1, LT-35256	65,8 / 57,8	63,8 / 56,2	60,8 / 53,6	68,6 / 61,2
46	Joskildai 2, LT-35256	67,2 / 57,2	65,2 / 55,9	62,2 / 53,4	70,1 / 60,9
47	Joskildai 5, LT-35256	59,5 / 56,2	58,7 / 55,4	56,5 / 53,3	63,9 / 60,6
48	Verslininkų g. 3B, LT-35256 Barklainiai I	60,3 / 57,3	58,9 / 56,6	56,5 / 54,2	64,0 / 61,6
49	Verslininkų g. 3A, LT-35256 Barklainiai I	63,0 / 58,1	61,4 / 57,4	58,8 / 54,8	66,4 / 62,2
50	Verslininkų g. 1, LT-35256 Barklainiai I	63,4 / 58,2	62,0 / 57,7	59,5 / 55,0	67,0 / 62,4
51	Ramybės g. 26, LT-35256 Barklainiai I	63,2 / 55,0	61,7 / 54,6	59,0 / 51,5	66,7 / 58,9
52	Ramybės g. 24, LT-35256 Barklainiai I	60,8 / 53,5	59,5 / 53,9	57,0 / 50,2	64,5 / 57,8
53	Ramybės g. 22, LT-35256 Barklainiai I	61,2 / 53,2	59,8 / 52,7	57,2 / 50,2	64,8 / 57,6
54	Ramybės g. 9, LT-35256 Barklainiai I	62,1 / 52,9	60,3 / 52,6	57,5 / 49,4	65,3 / 56,7
55	Ramybės g. 20, LT-35256 Barklainiai I	63,4 / 55,0	61,7 / 53,9	58,9 / 51,7	66,6 / 59,0
56	Ramybės g. 18, LT-35256 Barklainiai I	63,2 / 54,7	61,4 / 53,7	58,5 / 51,5	66,3 / 58,8
57	Ramybės g. 14, LT-35256 Barklainiai I	63,1 / 53,6	61,4 / 52,5	58,6 / 49,9	66,3 / 57,4
58	Ramybės g. 7, LT-35256 Barklainiai I	69,8 / 56,4	67,5 / 56,0	64,2 / 51,9	72,3 / 59,8
59	Ramybės g. 12, LT-35256 Barklainiai I	62,9 / 54,4	61,2 / 53,9	58,5 / 50,9	66,2 / 58,3
60	Ramybės g. 10, LT-35256 Barklainiai I	61,8 / 53,6	60,2 / 54,9	57,5 / 50,0	65,1 / 57,8
61	Ramybės g. 8, LT-35256 Barklainiai I	64,8 / 53,2	62,6 / 54,3	59,5 / 49,5	67,4 / 57,3
62	Ramybės g. 3, LT-35256 Barklainiai I	67,7 / 51,8	65,4 / 52,7	62,1 / 46,3	70,2 / 54,6
63	Ramybės g. 4, LT-35256 Barklainiai I	62,8 / 50,4	61,4 / 55,1	58,7 / 46,5	66,3 / 55,4
64	Ramybės g. 1, LT-35256 Barklainiai I	67,8 / 54,3	66,0 / 58,6	63,1 / 50,1	70,9 / 59,1
65	Malūno g. 2, LT-35256 Barklainiai I	67,1 / 56,1	65,4 / 58,1	62,5 / 50,7	70,3 / 59,1
66	Malūno g. 1, LT-35256 Barklainiai I	62,2 / 55,9	60,6 / 54,6	57,8 / 50,2	65,5 / 58,5
67	Malūno g. 3, LT-35256 Barklainiai I	64,1 / 52,2	62,6 / 55,8	59,9 / 48,6	67,5 / 57,0
68	Malūno g. 6, LT-35256 Barklainiai I	63,9 / 52,2	62,2 / 57,1	59,4 / 48,6	67,1 / 57,1
69	Malūno g. 5, LT-35256 Barklainiai I	65,2 / 51,8	63,8 / 56,5	61,1 / 48,1	68,7 / 56,8
70	Malūno g. 8, LT-35256 Barklainiai I	66,2 / 51,5	64,8 / 57,0	62,2 / 48,1	69,8 / 57,1
71	Malūno g. 7, LT-35256 Barklainiai I	65,3 / 51,7	63,9 / 55,8	61,2 / 47,8	68,8 / 56,5
72	Malūno g. 9, LT-35256 Barklainiai I	63,2 / 50,6	62,1 / 54,6	59,7 / 47,3	67,1 / 55,7
73	Malūno g. 13, LT-35256 Barklainiai I	67,3 / 53,1	65,5 / 55,4	62,6 / 48,7	70,3 / 57,1
74	Malūno g. 15, LT-35256 Barklainiai I	61,5 / 48,8	60,5 / 53,4	58,0 / 46,2	65,5 / 54,5
75	Malūno g. 17, LT-35256 Barklainiai I	60,6 / 48,5	59,7 / 53,1	57,3 / 45,5	64,7 / 54,0
76	Malūno g. 10, LT-35256 Barklainiai I	73,6 / 54,9	71,1 / 59,5	67,7 / 51,4	75,9 / 60,1
77	Karveliai 2, LT-35256	63,8 / 54,9	61,6 / 59,1	58,4 / 50,6	66,4 / 59,5
78	Černiauskyne 2, LT-35256	70,2 / 56,4	67,9 / 58,4	64,6 / 52,0	72,7 / 60,3
79	Černiauskyne 1, LT-35256	62,9 / 52,0	61,0 / 54,2	58,0 / 48,6	65,8 / 56,6
80	Karveliai 1, LT-35256	59,2 / 55,4	57,3 / 55,3	54,3 / 50,7	62,1 / 58,7
81	Liubartai 3, LT-35256	59,5 / 56,6	58,6 / 57,2	56,3 / 53,2	63,7 / 60,8
82	Liubartai 2, LT-35256	62,2 / 57,7	61,1 / 57,7	58,6 / 53,7	66,1 / 61,5
83	Liubartai 1, LT-35256	63,2 / 57,7	61,9 / 56,8	59,3 / 53,3	66,8 / 61,1

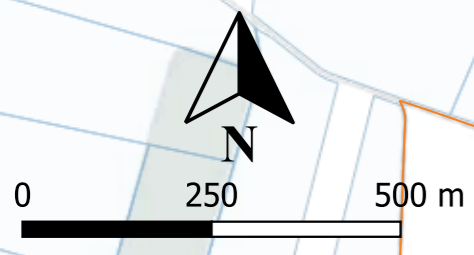
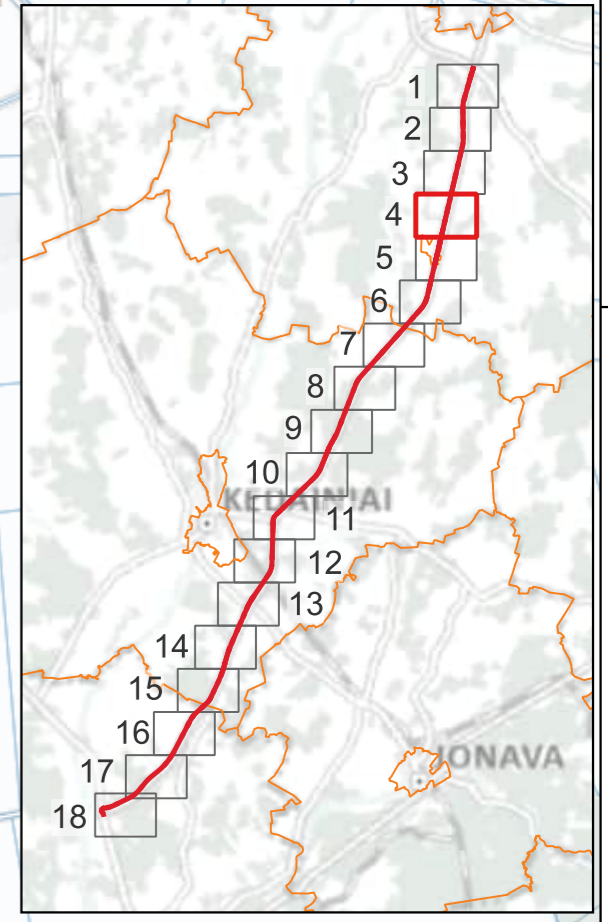




- Sutartiniai žymėjimai**
- Planuojami keliai**
- Kelio A8 asfalto krašto riba
  - Jungiamųjų ir kitų kelių asfalto krašto riba
  - Autobusų sustojimas
  - ⊖ Kelio kilometras
  - - - Žemės išpirkimo riba
  - Planuojamos triukšmo užtvartos
- Pastatai**
- Gyvenamieji
  - Galimai gyvenami
  - Kiti
  - Administracinės ribos
  - Sklypai
- Triukšmo lygis**
- L<sub>dvn</sub>
- 35–39 dBA
  - 40–44 dBA
  - 45–49 dBA
  - 50–54 dBA
  - 55–59 dBA
  - 60–64 dBA
  - 65–69 dBA
  - 70–74 dBA
  - 75–79 dBA
  - >80 dBA
- Pagrindo žemėlapis GRPK**

Nr.	Adresas	Ldienos, dBA	Lvakaro, dBA	Lnakties, dBA	Ldvn, dBA
84	Žudžiai 1, LT-35256	63,9 / 59,0	62,2 / 57,7	59,4 / 54,7	67,1 / 62,4
85	Rimaisų g. 1, LT-35256 Rimaisai	66,0 / 58,2	64,4 / 56,7	61,6 / 53,8	69,3 / 61,5
86	Rimaisų g. 2, LT-35256 Rimaisai	62,2 / 55,6	60,9 / 54,2	58,4 / 51,0	65,9 / 58,8
87	Rimaisų g. 4, LT-35256 Rimaisai	64,4 / 57,1	63,1 / 55,9	60,4 / 53,2	68,0 / 60,7
88	Rimaisų g. 14, LT-35256 Rimaisai	62,4 / 58,0	60,9 / 56,6	58,2 / 53,9	65,8 / 61,5
89	Rimaisų g. 27, LT-35256 Rimaisai	61,1 / 57,2	59,9 / 56,0	57,4 / 53,5	64,9 / 61,0
90	Rimaisų g. 18, LT-35256 Rimaisai	68,8 / 58,6	66,7 / 57,2	63,5 / 54,7	71,5 / 62,2
91	Rimaisų g. 29, LT-35256 Rimaisai	60,3 / 56,8	59,1 / 55,7	56,7 / 53,2	64,1 / 60,7
92	Rimaisų g. 31, LT-35256 Rimaisai	62,7 / 56,4	61,2 / 55,3	58,6 / 52,9	66,2 / 60,4
93	Masiokų g. 2, LT-38268 Masiokai	59,6 / 56,0	58,1 / 54,8	55,5 / 52,3	63,1 / 59,8

Nr: 067  
H: 6,0 m  
Atsivėlgiant į namo būklę, projektuojama ir įrengiama atsivėlgiant į aktualią pastato pasiskirstymą registraciją ir būklę kelio statinio statybos projekto rengimo metu.



**Sutartiniai žymėjimai**

**Planuojami keliai**

- Kelio A8 asfalto krašto riba
- Jungiamųjų ir kitų kelių asfalto krašto riba
- Kelio kilometras
- Žemės išpirkimo riba
- Išperkami pastatai
- Planuojamos triukšmo užtvartos

**Pastatai**

- Gyvenamieji
- Gydymo
- Mokslų
- Viešbučių
- Galimai gyvenami
- Kiti
- Administracinės ribos
- Sklypai

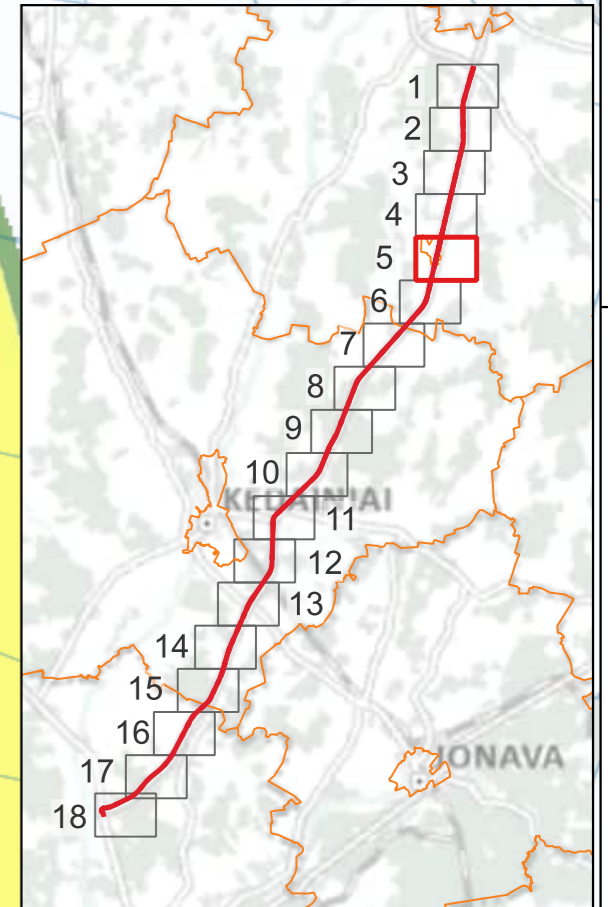
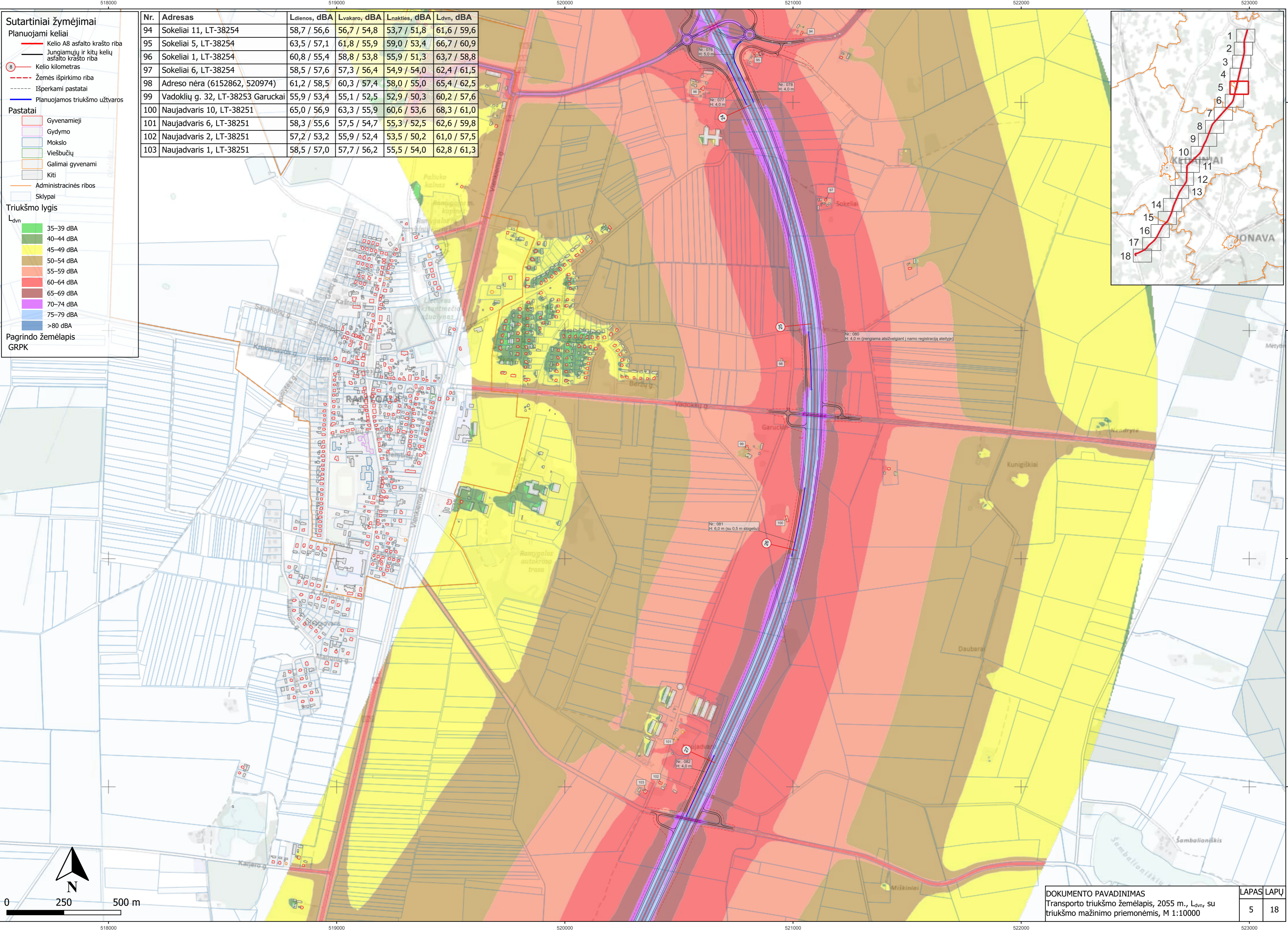
**Triukšmo lygis**

$L_{dvn}$

- 35–39 dBA
- 40–44 dBA
- 45–49 dBA
- 50–54 dBA
- 55–59 dBA
- 60–64 dBA
- 65–69 dBA
- 70–74 dBA
- 75–79 dBA
- >80 dBA

**Pagrindo žemėlapis**  
GRPK

Nr.	Adresas	Ldienos, dBA	Lvakaro, dBA	Lnakties, dBA	Ldvn, dBA
94	Sokeliai 11, LT-38254	58,7 / 56,6	56,7 / 54,8	53,7 / 51,8	61,6 / 59,6
95	Sokeliai 5, LT-38254	63,5 / 57,1	61,8 / 55,9	59,0 / 53,4	66,7 / 60,9
96	Sokeliai 1, LT-38254	60,8 / 55,4	58,8 / 53,8	55,9 / 51,3	63,7 / 58,8
97	Sokeliai 6, LT-38254	58,5 / 57,6	57,3 / 56,4	54,9 / 54,0	62,4 / 61,5
98	Adreso nėra (6152862, 520974)	61,2 / 58,5	60,3 / 57,4	58,0 / 55,0	65,4 / 62,5
99	Vadoklių g. 32, LT-38253 Garuckai	55,9 / 53,4	55,1 / 52,5	52,9 / 50,3	60,2 / 57,6
100	Naujadaris 10, LT-38251	65,0 / 56,9	63,3 / 55,9	60,6 / 53,6	68,3 / 61,0
101	Naujadaris 6, LT-38251	58,3 / 55,6	57,5 / 54,7	55,3 / 52,5	62,6 / 59,8
102	Naujadaris 2, LT-38251	57,2 / 53,2	55,9 / 52,4	53,5 / 50,2	61,0 / 57,5
103	Naujadaris 1, LT-38251	58,5 / 57,0	57,7 / 56,2	55,5 / 54,0	62,8 / 61,3



**Sutartiniai žymėjimai**

**Planuojami keliai**

- Kelio A8 asfalto krašto riba
- Jungiamųjų ir kitų kelių asfalto krašto riba
- Pėsčiųjų ir dviračių takai
- Kelio kilometras
- Žemės išpirkimo riba
- Išperkami pastatai
- Planuojamos triukšmo užtvartos

**Pastatai**

- gyvenamieji
- Galimai gyvenami
- Kiti
- Administracinės ribos
- Sklypai

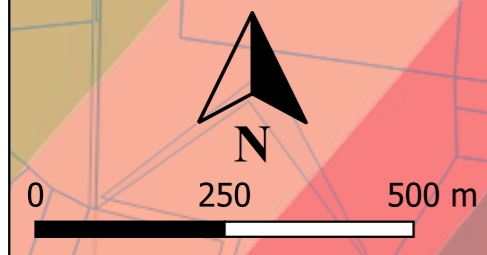
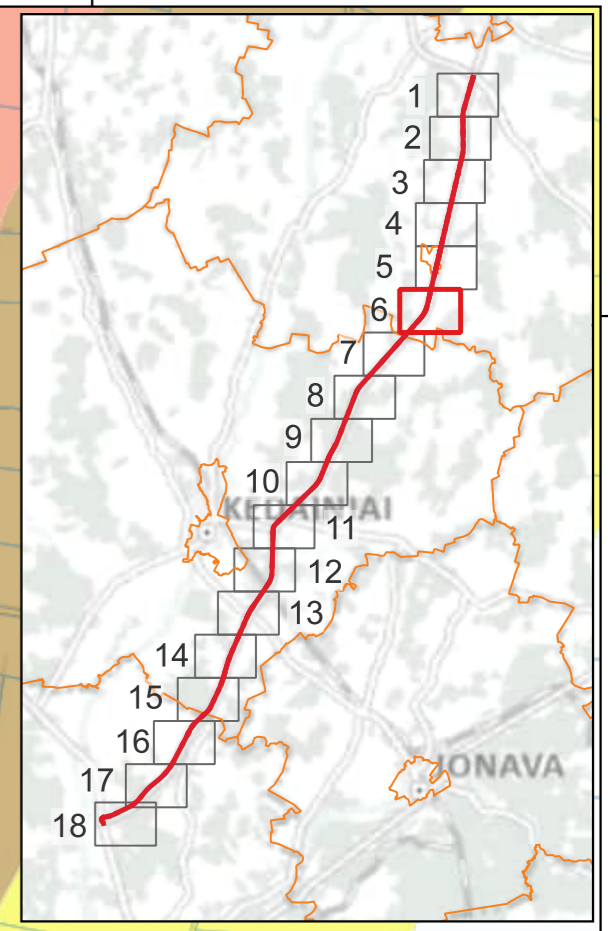
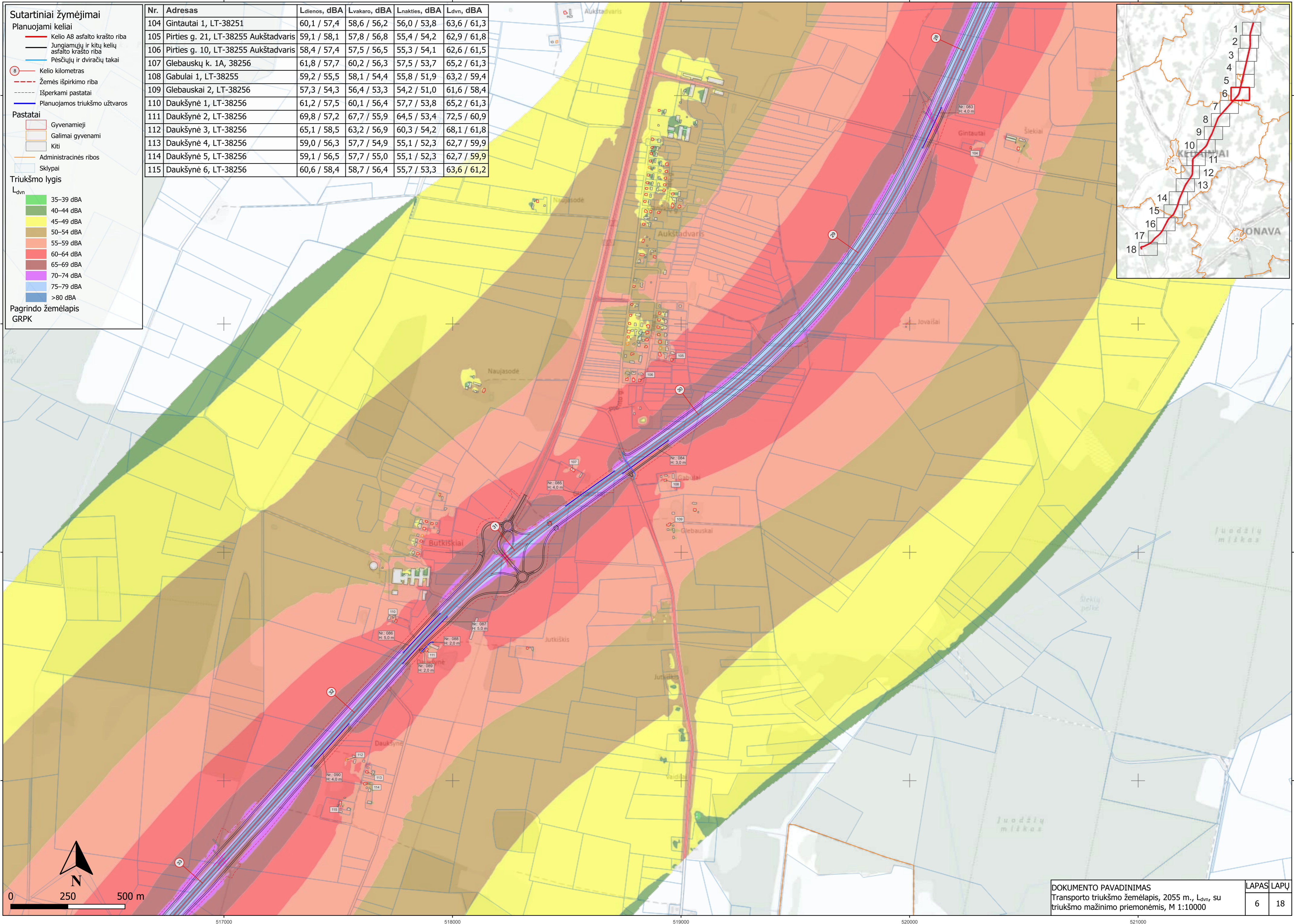
**Triukšmo lygis**

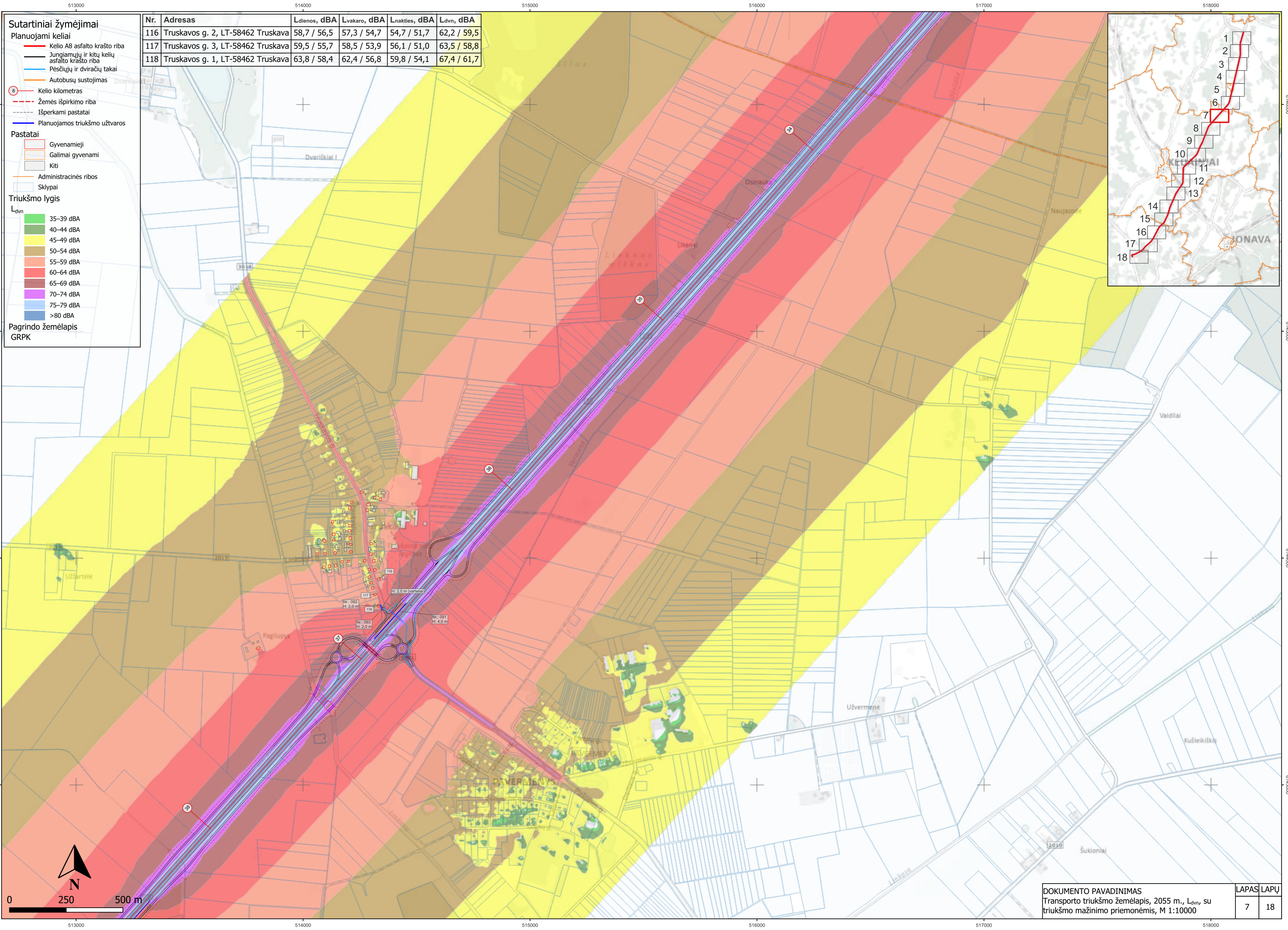
$L_{dvn}$

- 35–39 dBA
- 40–44 dBA
- 45–49 dBA
- 50–54 dBA
- 55–59 dBA
- 60–64 dBA
- 65–69 dBA
- 70–74 dBA
- 75–79 dBA
- >80 dBA

Pagrindo žemėlapis  
GRPK

Nr.	Adresas	Ldienes, dBA	Lvakaro, dBA	Lnakties, dBA	Ldvn, dBA
104	Gintautai 1, LT-38251	60,1 / 57,4	58,6 / 56,2	56,0 / 53,8	63,6 / 61,3
105	Pirties g. 21, LT-38255 Aukštadvaris	59,1 / 58,1	57,8 / 56,8	55,4 / 54,2	62,9 / 61,8
106	Pirties g. 10, LT-38255 Aukštadvaris	58,4 / 57,4	57,5 / 56,5	55,3 / 54,1	62,6 / 61,5
107	Glebausų k. 1A, 38256	61,8 / 57,7	60,2 / 56,3	57,5 / 53,7	65,2 / 61,3
108	Gabulai 1, LT-38255	59,2 / 55,5	58,1 / 54,4	55,8 / 51,9	63,2 / 59,4
109	Glebausai 2, LT-38256	57,3 / 54,3	56,4 / 53,3	54,2 / 51,0	61,6 / 58,4
110	Daukšynė 1, LT-38256	61,2 / 57,5	60,1 / 56,4	57,7 / 53,8	65,2 / 61,3
111	Daukšynė 2, LT-38256	69,8 / 57,2	67,7 / 55,9	64,5 / 53,4	72,5 / 60,9
112	Daukšynė 3, LT-38256	65,1 / 58,5	63,2 / 56,9	60,3 / 54,2	68,1 / 61,8
113	Daukšynė 4, LT-38256	59,0 / 56,3	57,7 / 54,9	55,1 / 52,3	62,7 / 59,9
114	Daukšynė 5, LT-38256	59,1 / 56,5	57,7 / 55,0	55,1 / 52,3	62,7 / 59,9
115	Daukšynė 6, LT-38256	60,6 / 58,4	58,7 / 56,4	55,7 / 53,3	63,6 / 61,2





**Sutartiniai žymėjimai**

**Planuojami keliai**

- Kelio A8 asfalto krašto riba
- Jungiamųjų ir kitų kelių asfalto krašto riba
- Pėsčiųjų ir dviračių takai
- Autobusų sustojimas
- Kelio kilometras
- Žemės išpirkimo riba
- Išperkami pastatai
- Planuojamos triukšmo užtvartos

**Pastatai**

- Gyvenamieji
- Galimai gyvenami
- Kiti
- Administracinės ribos
- Sklypai

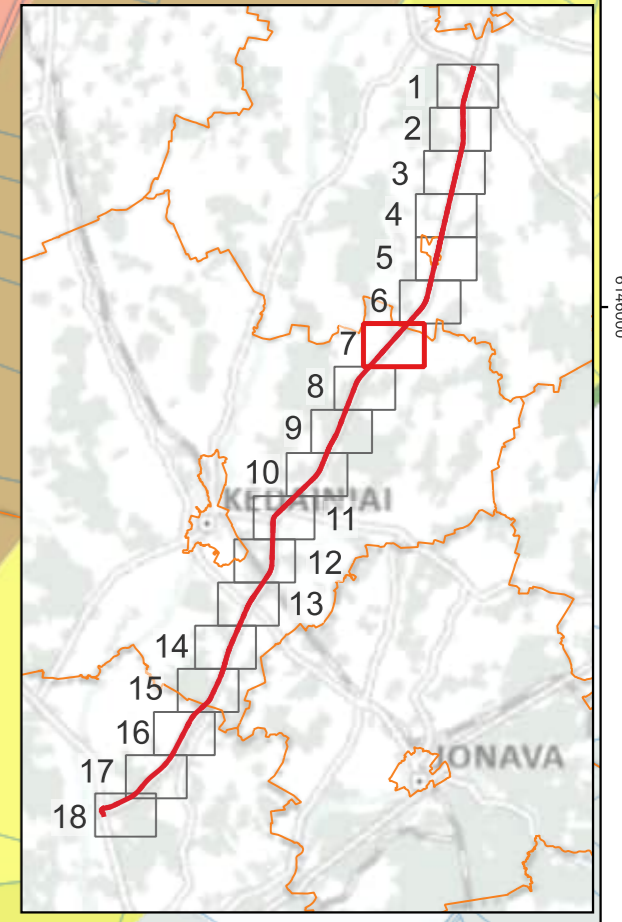
**Triukšmo lygis**

L<sub>dvn</sub>

- 35–39 dBA
- 40–44 dBA
- 45–49 dBA
- 50–54 dBA
- 55–59 dBA
- 60–64 dBA
- 65–69 dBA
- 70–74 dBA
- 75–79 dBA
- >80 dBA

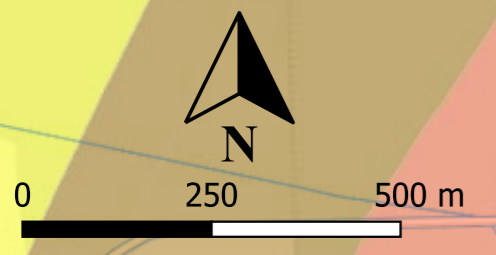
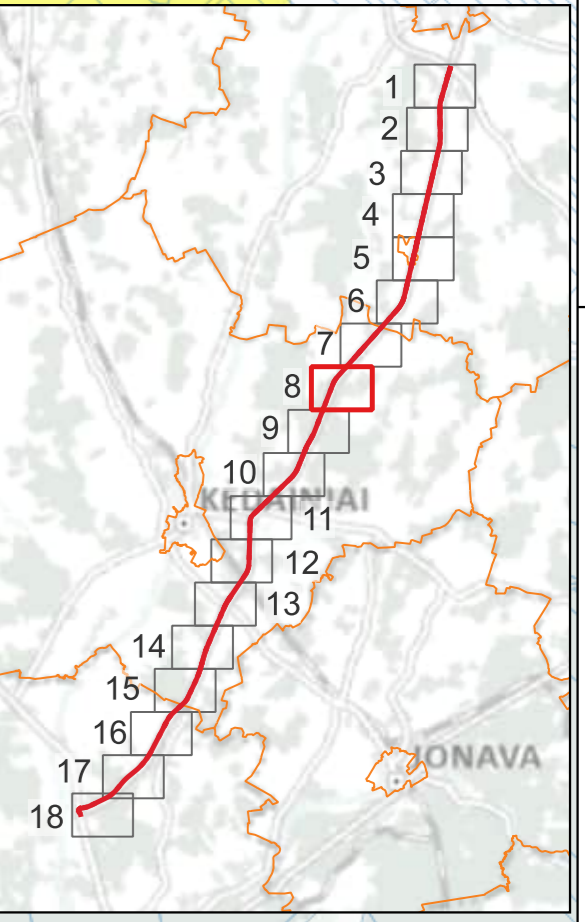
Pagrindo žemėlapis GRPK

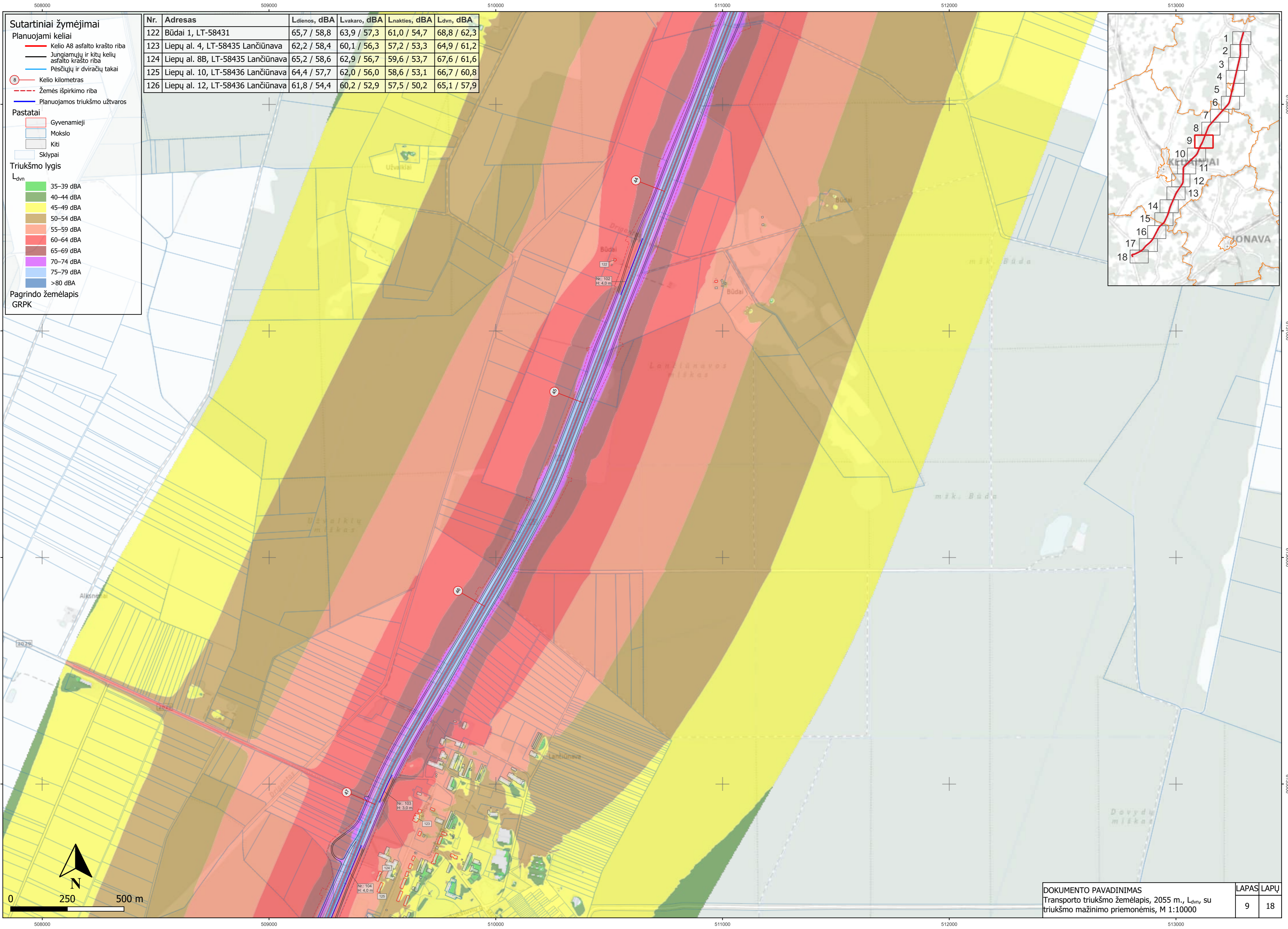
Nr.	Adresas	Ldienos, dBA	Lvakaro, dBA	Lnakties, dBA	Ldvn, dBA
116	Truskavos g. 2, LT-58462 Truskava	58,7 / 56,5	57,3 / 54,7	54,7 / 51,7	62,2 / 59,5
117	Truskavos g. 3, LT-58462 Truskava	59,5 / 55,7	58,5 / 53,9	56,1 / 51,0	63,5 / 58,8
118	Truskavos g. 1, LT-58462 Truskava	63,8 / 58,4	62,4 / 56,8	59,8 / 54,1	67,4 / 61,7



- Sutartiniai žymėjimai**
- Planuojami keliai**
- Kelio A8 asfalto krašto riba
  - Jungiamųjų ir kitų kelių asfalto krašto riba
  - Autobusų sustojimas
  - Kelio kilometras
  - Žemės išpirkimo riba
  - Išperkami pastatai
  - Planuojamas triukšmo užtvaros
- Pastatai**
- Gyvenamieji
  - Kiti
  - Sklypai
- Triukšmo lygis**
- $L_{dvn}$
- 35–39 dBA
  - 40–44 dBA
  - 45–49 dBA
  - 50–54 dBA
  - 55–59 dBA
  - 60–64 dBA
  - 65–69 dBA
  - 70–74 dBA
  - 75–79 dBA
  - >80 dBA
- Pagrindo žemėlapis  
GRPK

Nr.	Adresas	Ldienes, dBA	Lvakaro, dBA	Lnakties, dBA	Ldvn, dBA
119	Gaisai 1, LT-58466	68,6 / 58,1	66,5 / 56,9	63,3 / 54,5	71,3 / 61,9
120	Pagilupys 7, LT-58467	61,3 / 58,2	59,5 / 56,4	56,6 / 53,5	64,4 / 61,3
121	Pagilupys 9, LT-58467	65,3 / 56,9	63,5 / 55,3	60,6 / 52,6	68,3 / 60,2





**Sutartiniai žymėjimai**

**Planuojami keliai**

- Kelio A8 asfalto krašto riba
- Jungiamųjų ir kitų kelių asfalto krašto riba
- Pėsčiųjų ir dviračių takai
- Kelio kilometras
- Žemės išpirkimo riba
- Planuojamos triukšmo užtvartos

**Pastatai**

- Gyvenamieji
- Mokslo
- Kiti
- Sklypai

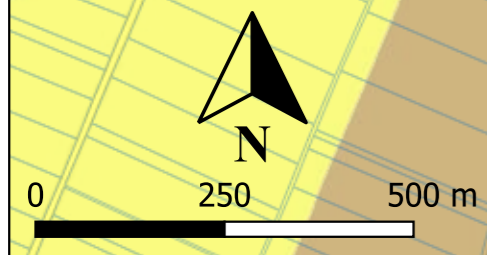
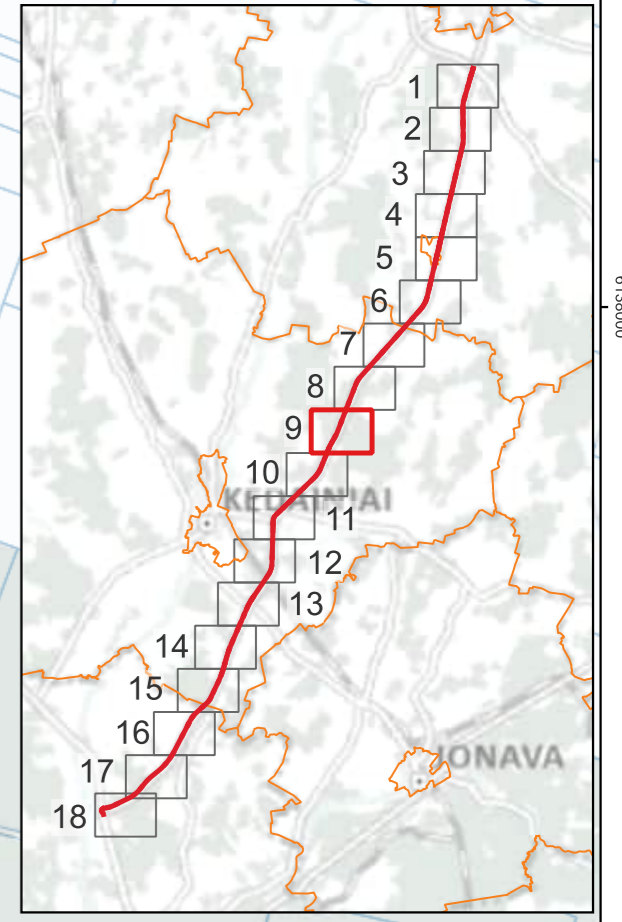
**Triukšmo lygis**

$L_{dvn}$

- 35–39 dBA
- 40–44 dBA
- 45–49 dBA
- 50–54 dBA
- 55–59 dBA
- 60–64 dBA
- 65–69 dBA
- 70–74 dBA
- 75–79 dBA
- >80 dBA

**Pagrindo žemėlapis**  
GRPK

Nr.	Adresas	Ldienos, dBA	Lvakaro, dBA	Lnakties, dBA	Ldvn, dBA
122	Būdai 1, LT-58431	65,7 / 58,8	63,9 / 57,3	61,0 / 54,7	68,8 / 62,3
123	Liepų al. 4, LT-58435 Lančiūnava	62,2 / 58,4	60,1 / 56,3	57,2 / 53,3	64,9 / 61,2
124	Liepų al. 8B, LT-58435 Lančiūnava	65,2 / 58,6	62,9 / 56,7	59,6 / 53,7	67,6 / 61,6
125	Liepų al. 10, LT-58436 Lančiūnava	64,4 / 57,7	62,0 / 56,0	58,6 / 53,1	66,7 / 60,8
126	Liepų al. 12, LT-58436 Lančiūnava	61,8 / 54,4	60,2 / 52,9	57,5 / 50,2	65,1 / 57,9



**Sutartiniai žymėjimai**

**Planuojami keliai**

- Kelio A8 asfalto krašto riba
- Jungiamųjų ir kitų kelių asfalto krašto riba
- Pėsčiųjų ir dviračių takai
- Autobusų sustojimas
- Kelio kilometras
- Žemės išpirkimo riba
- Išperkami pastatai
- Planuojamos triukšmo užtvartos

**Pastatai**

- Gyvenamieji
- Mokslai
- Galimai gyvenami
- Kiti

**Sklypai**

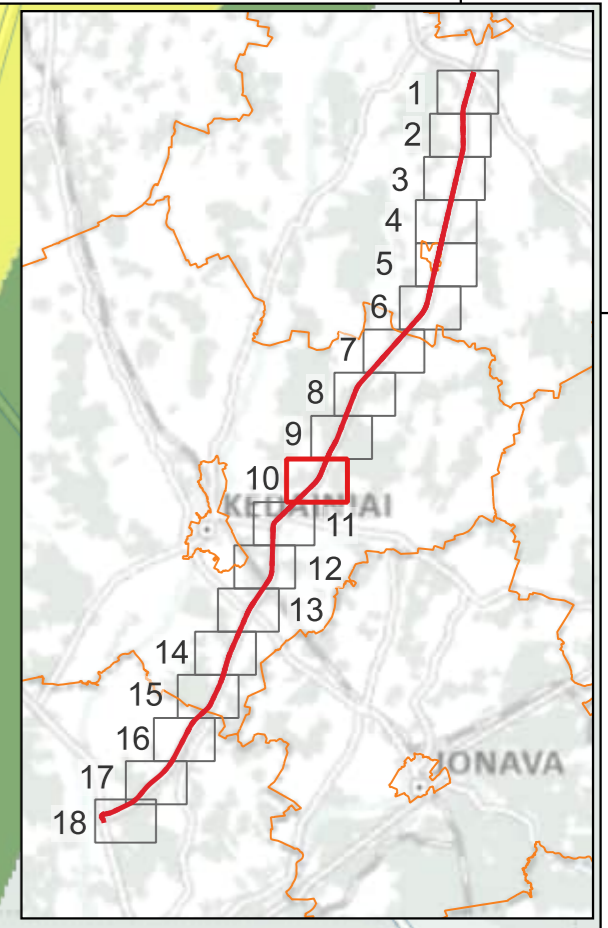
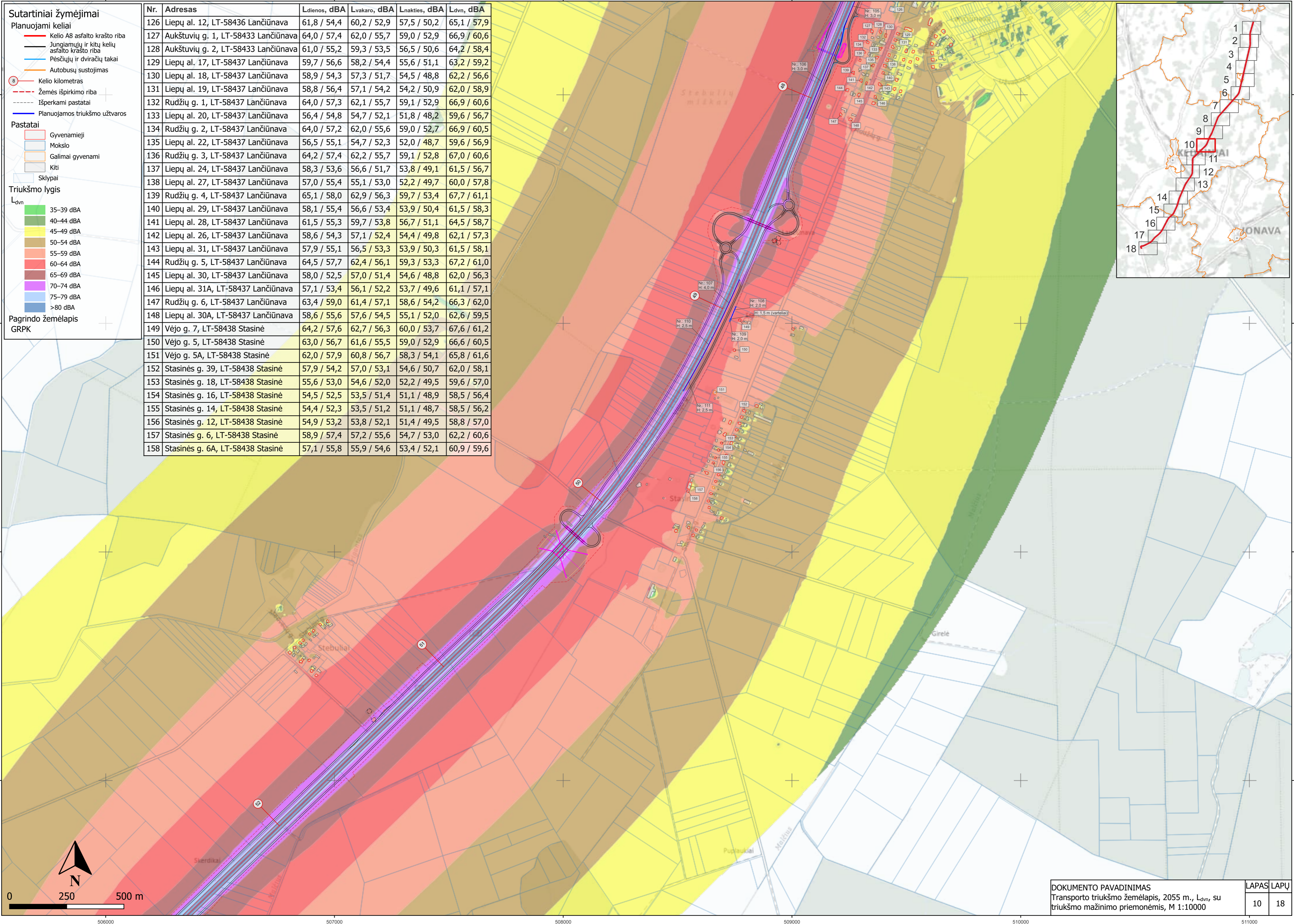
**Triukšmo lygis**

$L_{dvn}$

- 35–39 dBA
- 40–44 dBA
- 45–49 dBA
- 50–54 dBA
- 55–59 dBA
- 60–64 dBA
- 65–69 dBA
- 70–74 dBA
- 75–79 dBA
- >80 dBA

**Pagrindo žemėlapis GRPK**

Nr.	Adresas	Ldienes, dBA	Lvakaro, dBA	Lnakties, dBA	Ldvn, dBA
126	Liepų al. 12, LT-58436 Lančiūnava	61,8 / 54,4	60,2 / 52,9	57,5 / 50,2	65,1 / 57,9
127	Aukštuvų g. 1, LT-58433 Lančiūnava	64,0 / 57,4	62,0 / 55,7	59,0 / 52,9	66,9 / 60,6
128	Aukštuvų g. 2, LT-58433 Lančiūnava	61,0 / 55,2	59,3 / 53,5	56,5 / 50,6	64,2 / 58,4
129	Liepų al. 17, LT-58437 Lančiūnava	59,7 / 56,6	58,2 / 54,4	55,6 / 51,1	63,2 / 59,2
130	Liepų al. 18, LT-58437 Lančiūnava	58,9 / 54,3	57,3 / 51,7	54,5 / 48,8	62,2 / 56,6
131	Liepų al. 19, LT-58437 Lančiūnava	58,8 / 56,4	57,1 / 54,2	54,2 / 50,9	62,0 / 58,9
132	Rudžių g. 1, LT-58437 Lančiūnava	64,0 / 57,3	62,1 / 55,7	59,1 / 52,9	66,9 / 60,6
133	Liepų al. 20, LT-58437 Lančiūnava	56,4 / 54,8	54,7 / 52,1	51,8 / 48,2	59,6 / 56,7
134	Rudžių g. 2, LT-58437 Lančiūnava	64,0 / 57,2	62,0 / 55,6	59,0 / 52,7	66,9 / 60,5
135	Liepų al. 22, LT-58437 Lančiūnava	56,5 / 55,1	54,7 / 52,3	52,0 / 48,7	59,6 / 56,9
136	Rudžių g. 3, LT-58437 Lančiūnava	64,2 / 57,4	62,2 / 55,7	59,1 / 52,8	67,0 / 60,6
137	Liepų al. 24, LT-58437 Lančiūnava	58,3 / 53,6	56,6 / 51,7	53,8 / 49,1	61,5 / 56,7
138	Liepų al. 27, LT-58437 Lančiūnava	57,0 / 55,4	55,1 / 53,0	52,2 / 49,7	60,0 / 57,8
139	Rudžių g. 4, LT-58437 Lančiūnava	65,1 / 58,0	62,9 / 56,3	59,7 / 53,4	67,7 / 61,1
140	Liepų al. 29, LT-58437 Lančiūnava	58,1 / 55,4	56,6 / 53,4	53,9 / 50,4	61,5 / 58,3
141	Liepų al. 28, LT-58437 Lančiūnava	61,5 / 55,3	59,7 / 53,8	56,7 / 51,1	64,5 / 58,7
142	Liepų al. 26, LT-58437 Lančiūnava	58,6 / 54,3	57,1 / 52,4	54,4 / 49,8	62,1 / 57,3
143	Liepų al. 31, LT-58437 Lančiūnava	57,9 / 55,1	56,5 / 53,3	53,9 / 50,3	61,5 / 58,1
144	Rudžių g. 5, LT-58437 Lančiūnava	64,5 / 57,7	62,4 / 56,1	59,3 / 53,3	67,2 / 61,0
145	Liepų al. 30, LT-58437 Lančiūnava	58,0 / 52,5	57,0 / 51,4	54,6 / 48,8	62,0 / 56,3
146	Liepų al. 31A, LT-58437 Lančiūnava	57,1 / 53,4	56,1 / 52,2	53,7 / 49,6	61,1 / 57,1
147	Rudžių g. 6, LT-58437 Lančiūnava	63,4 / 59,0	61,4 / 57,1	58,6 / 54,2	66,3 / 62,0
148	Liepų al. 30A, LT-58437 Lančiūnava	58,6 / 55,6	57,6 / 54,5	55,1 / 52,0	62,6 / 59,5
149	Vėjo g. 7, LT-58438 Stasinė	64,2 / 57,6	62,7 / 56,3	60,0 / 53,7	67,6 / 61,2
150	Vėjo g. 5, LT-58438 Stasinė	63,0 / 56,7	61,6 / 55,5	59,0 / 52,9	66,6 / 60,5
151	Vėjo g. 5A, LT-58438 Stasinė	62,0 / 57,9	60,8 / 56,7	58,3 / 54,1	65,8 / 61,6
152	Stasinės g. 39, LT-58438 Stasinė	57,9 / 54,2	57,0 / 53,1	54,6 / 50,7	62,0 / 58,1
153	Stasinės g. 18, LT-58438 Stasinė	55,6 / 53,0	54,6 / 52,0	52,2 / 49,5	59,6 / 57,0
154	Stasinės g. 16, LT-58438 Stasinė	54,5 / 52,5	53,5 / 51,4	51,1 / 48,9	58,5 / 56,4
155	Stasinės g. 14, LT-58438 Stasinė	54,4 / 52,3	53,5 / 51,2	51,1 / 48,7	58,5 / 56,2
156	Stasinės g. 12, LT-58438 Stasinė	54,9 / 53,2	53,8 / 52,1	51,4 / 49,5	58,8 / 57,0
157	Stasinės g. 6, LT-58438 Stasinė	58,9 / 57,4	57,2 / 55,6	54,7 / 53,0	62,2 / 60,6
158	Stasinės g. 6A, LT-58438 Stasinė	57,1 / 55,8	55,9 / 54,6	53,4 / 52,1	60,9 / 59,6

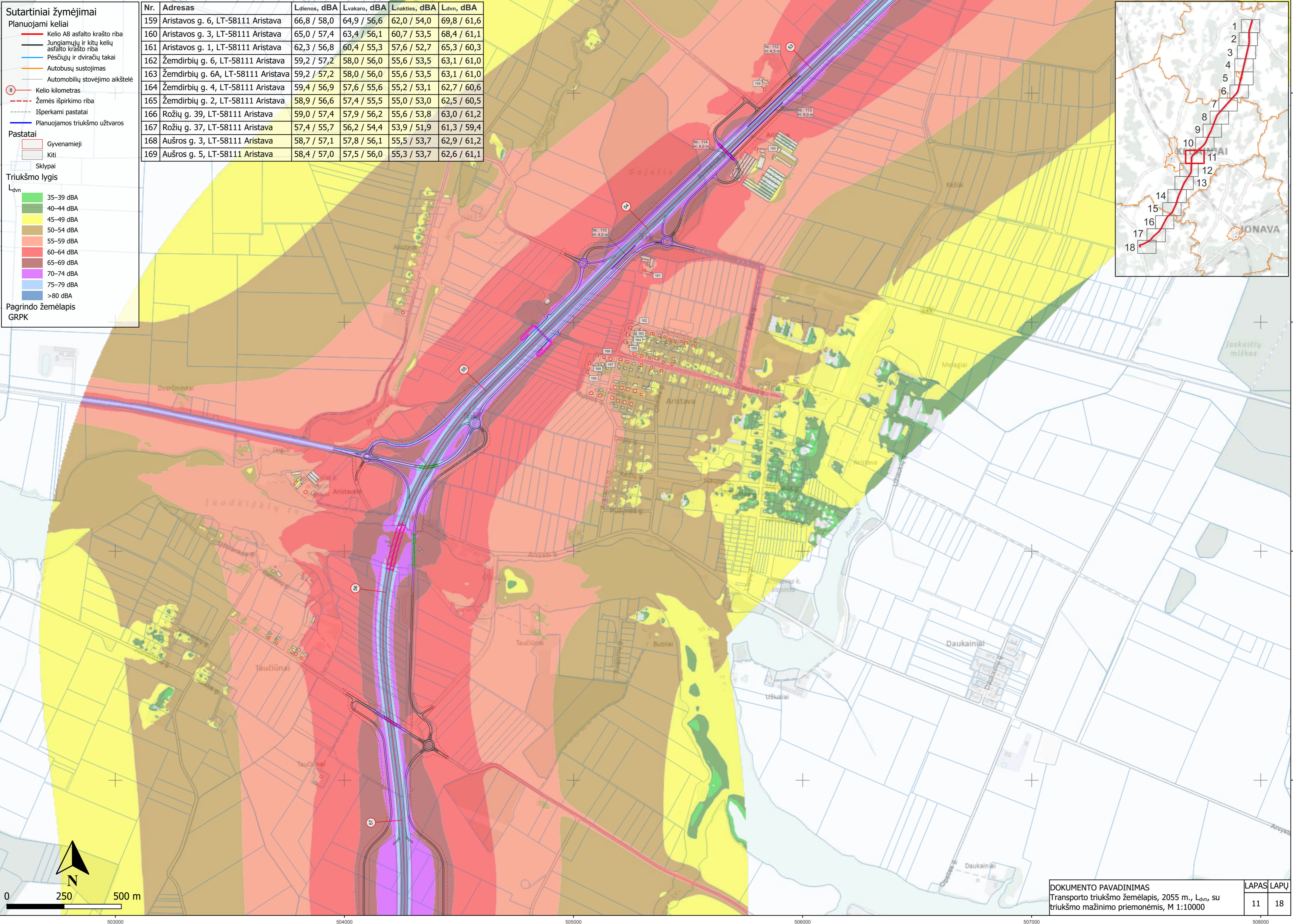
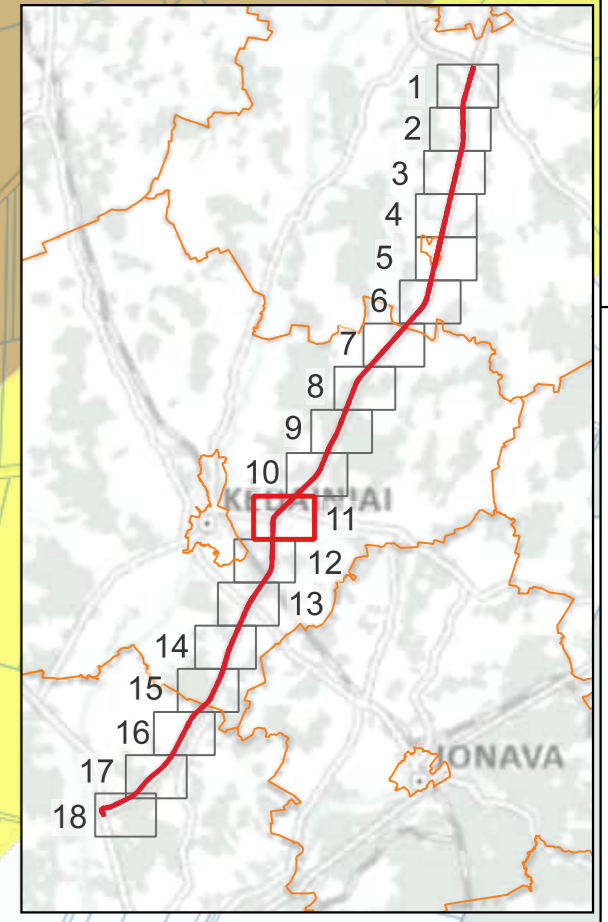


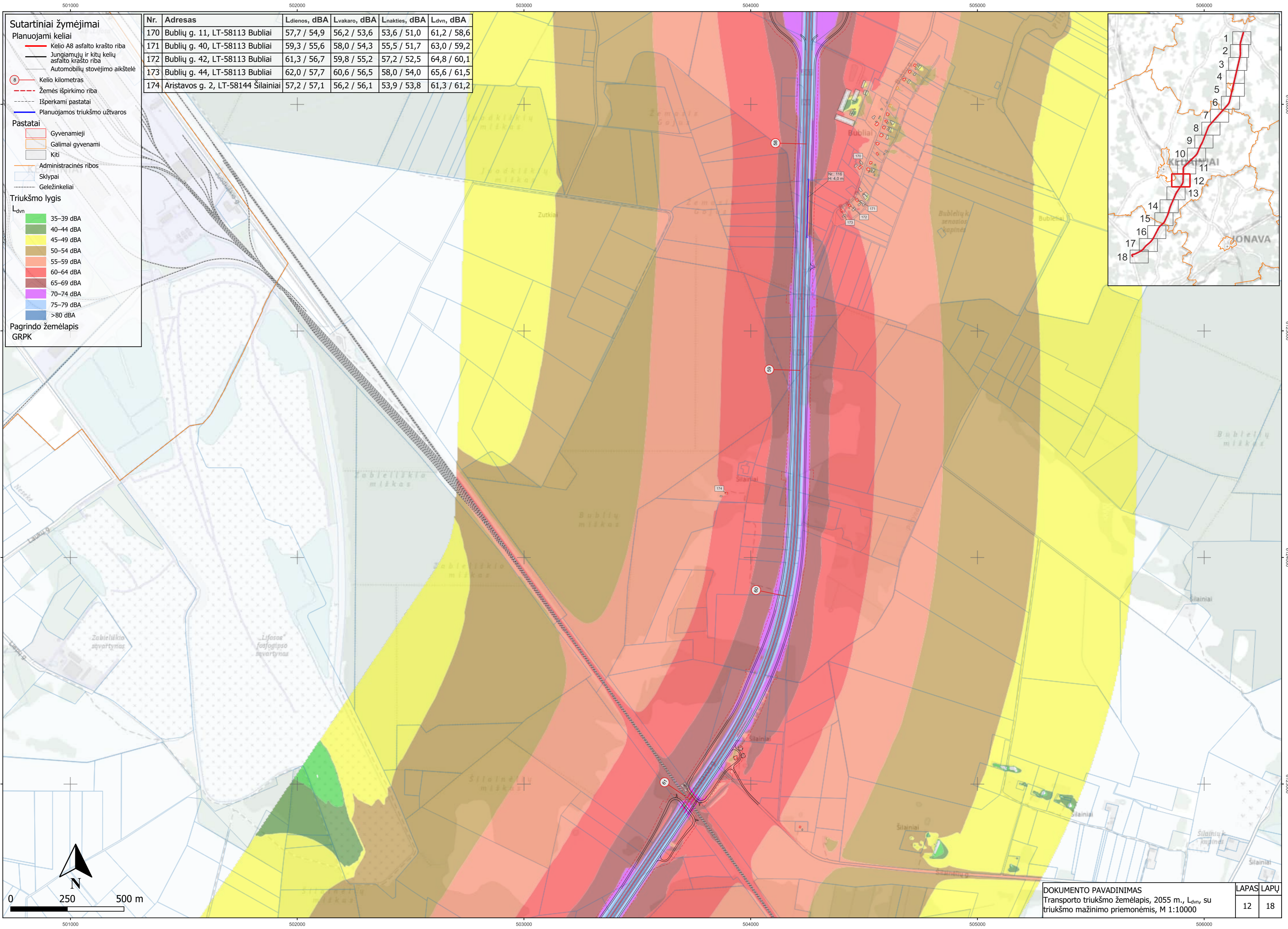
0 250 500 m

N

- Sutartiniai žymėjimai**
- Planuojami keliai**
- Kelio A8 asfalto krašto riba
  - Jungiamųjų ir kitų kelių asfalto krašto riba
  - Pėsčiųjų ir dviračių takai
  - Autobusų sustojimas
  - Automobilių stovėjimo aikštelė
  - Kelio kilometras
  - Žemės išpirkimo riba
  - Išperkami pastatai
  - Planuojamos triukšmo užtvartos
- Pastatai**
- Gyvenamieji
  - Kiti
  - Sklypai
- Triukšmo lygis**
- $L_{dvn}$
- 35–39 dBA
  - 40–44 dBA
  - 45–49 dBA
  - 50–54 dBA
  - 55–59 dBA
  - 60–64 dBA
  - 65–69 dBA
  - 70–74 dBA
  - 75–79 dBA
  - >80 dBA
- Pagrindo žemėlapis**  
GRPK

Nr.	Adresas	$L_{dienes}$ , dBA	$L_{vakaro}$ , dBA	$L_{nakties}$ , dBA	$L_{dvn}$ , dBA
159	Aistavos g. 6, LT-58111 Aristava	66,8 / 58,0	64,9 / 56,6	62,0 / 54,0	69,8 / 61,6
160	Aistavos g. 3, LT-58111 Aristava	65,0 / 57,4	63,4 / 56,1	60,7 / 53,5	68,4 / 61,1
161	Aistavos g. 1, LT-58111 Aristava	62,3 / 56,8	60,4 / 55,3	57,6 / 52,7	65,3 / 60,3
162	Žemdirbių g. 6, LT-58111 Aristava	59,2 / 57,2	58,0 / 56,0	55,6 / 53,5	63,1 / 61,0
163	Žemdirbių g. 6A, LT-58111 Aristava	59,2 / 57,2	58,0 / 56,0	55,6 / 53,5	63,1 / 61,0
164	Žemdirbių g. 4, LT-58111 Aristava	59,4 / 56,9	57,6 / 55,6	55,2 / 53,1	62,7 / 60,6
165	Žemdirbių g. 2, LT-58111 Aristava	58,9 / 56,6	57,4 / 55,5	55,0 / 53,0	62,5 / 60,5
166	Rožių g. 39, LT-58111 Aristava	59,0 / 57,4	57,9 / 56,2	55,6 / 53,8	63,0 / 61,2
167	Rožių g. 37, LT-58111 Aristava	57,4 / 55,7	56,2 / 54,4	53,9 / 51,9	61,3 / 59,4
168	Aušros g. 3, LT-58111 Aristava	58,7 / 57,1	57,8 / 56,1	55,5 / 53,7	62,9 / 61,2
169	Aušros g. 5, LT-58111 Aristava	58,4 / 57,0	57,5 / 56,0	55,3 / 53,7	62,6 / 61,1





**Sutartiniai žymėjimai**

**Planuojami keliai**

- Kelio A8 asfalto krašto riba
- Jungiamųjų ir kitų kelių asfalto krašto riba
- Automobilių stovėjimo aikštelė
- 8 - Kelio kilometras
- Žemės išpirkimo riba
- Išperkami pastatai
- Planuojamos triukšmo užtvartos

**Pastatai**

- Gyvenamieji
- Galimai gyvenami
- Kiti
- Administracinės ribos
- Sklypai
- Geležinkeliai

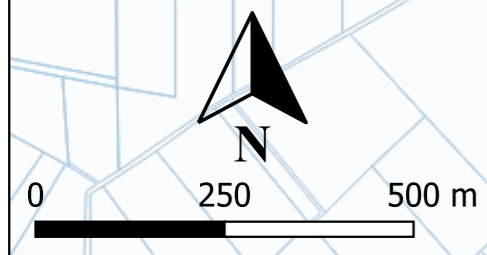
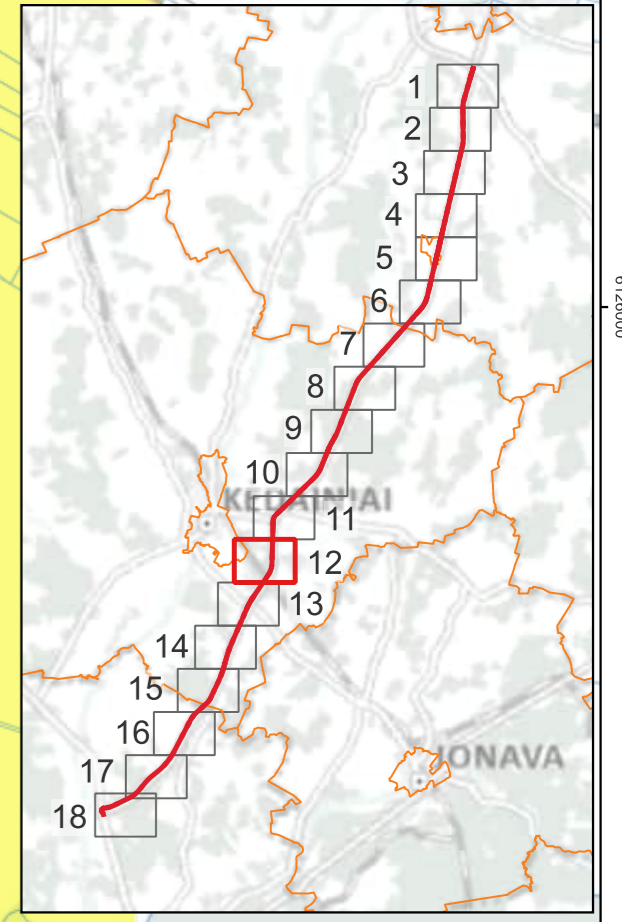
**Triukšmo lygis**

$L_{dvn}$

- 35–39 dBA
- 40–44 dBA
- 45–49 dBA
- 50–54 dBA
- 55–59 dBA
- 60–64 dBA
- 65–69 dBA
- 70–74 dBA
- 75–79 dBA
- >80 dBA

Pagrindo žemėlapis GRPK

Nr.	Adresas	Ldienos, dBA	Lvakaro, dBA	Lnakties, dBA	Ldvn, dBA
170	Bublių g. 11, LT-58113 Bubliai	57,7 / 54,9	56,2 / 53,6	53,6 / 51,0	61,2 / 58,6
171	Bublių g. 40, LT-58113 Bubliai	59,3 / 55,6	58,0 / 54,3	55,5 / 51,7	63,0 / 59,2
172	Bublių g. 42, LT-58113 Bubliai	61,3 / 56,7	59,8 / 55,2	57,2 / 52,5	64,8 / 60,1
173	Bublių g. 44, LT-58113 Bubliai	62,0 / 57,7	60,6 / 56,5	58,0 / 54,0	65,6 / 61,5
174	Aristavos g. 2, LT-58144 Šilainiai	57,2 / 57,1	56,2 / 56,1	53,9 / 53,8	61,3 / 61,2



**Sutartiniai žymėjimai**

**Planuojami keliai**

- Kelio A8 asfalto krašto riba
- Jungiamųjų ir kitų kelių asfalto krašto riba
- Pėsčiųjų ir dviračių takai
- Autobusų sustojimas
- Kelio kilometras
- Žemės išpirkimo riba
- Išperkami pastatai
- Planuojamos triukšmo užtvartos

**Pastatai**

- Gyvenamieji
- Viešbučių
- Galimai gyvenami
- Kiti
- Sklypai
- Geležinkeliai

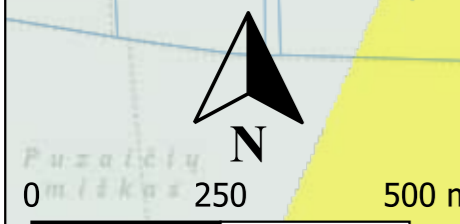
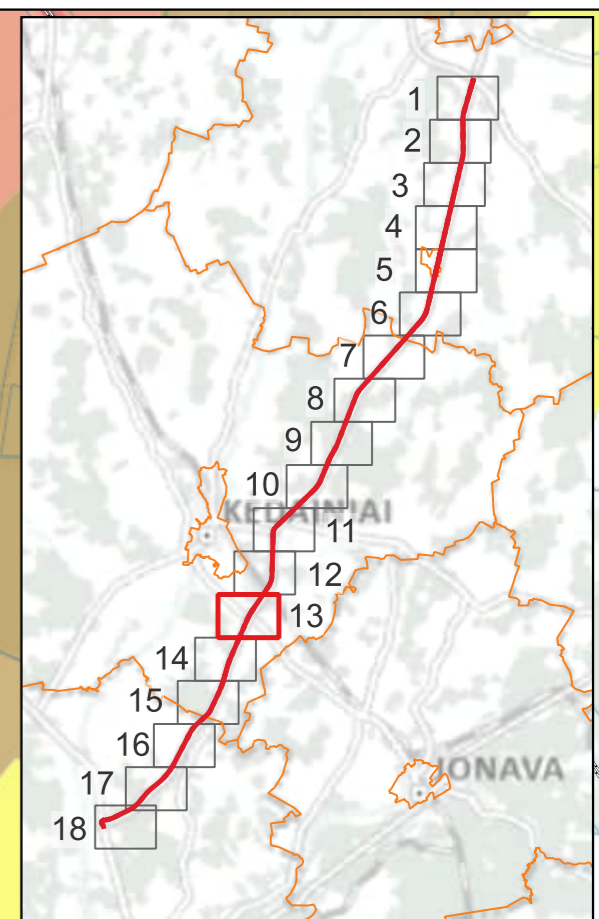
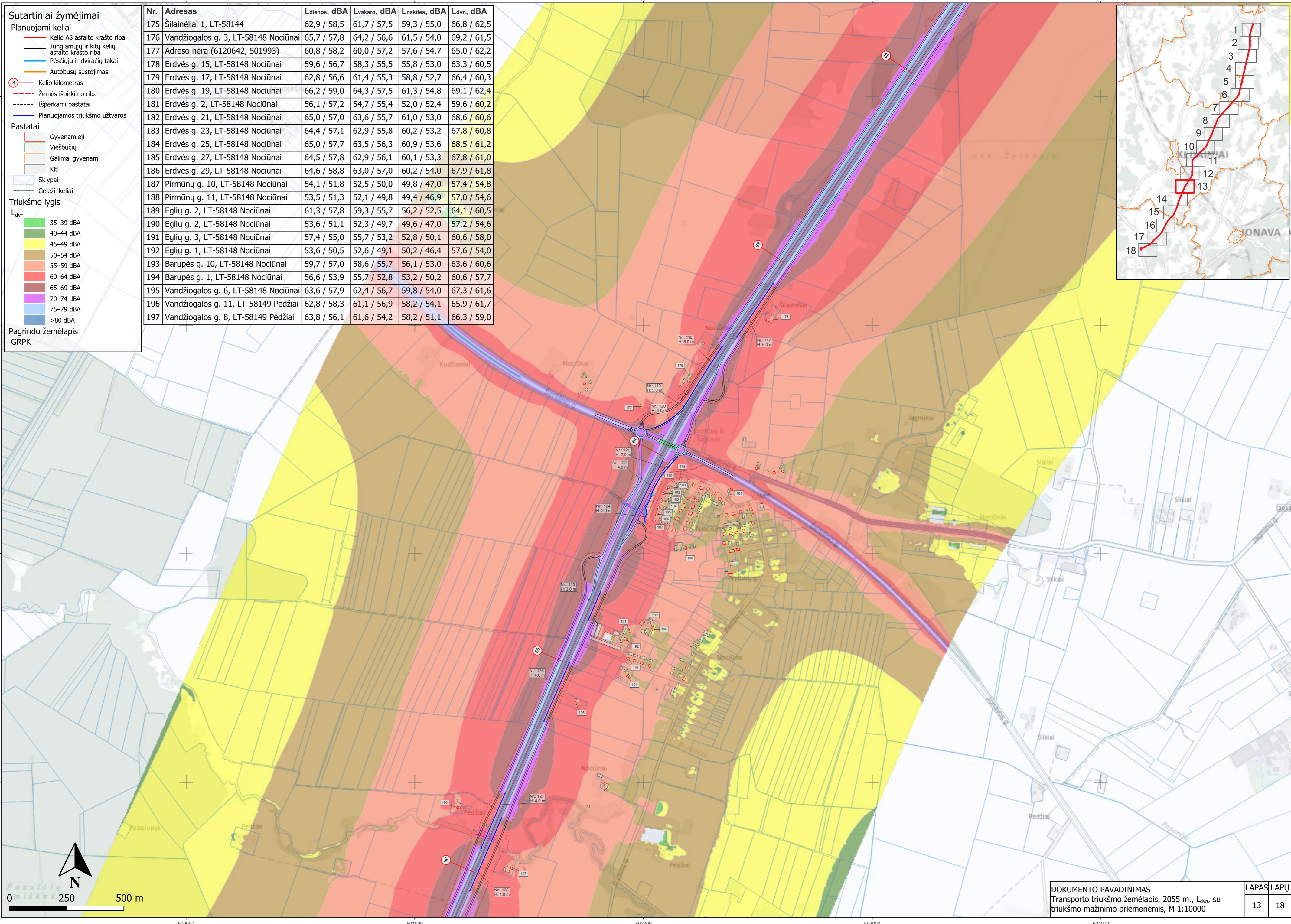
**Triukšmo lygis**

$L_{dvn}$

- 35–39 dBA
- 40–44 dBA
- 45–49 dBA
- 50–54 dBA
- 55–59 dBA
- 60–64 dBA
- 65–69 dBA
- 70–74 dBA
- 75–79 dBA
- >80 dBA

**Pagrindo žemėlapis**  
GRPK

Nr.	Adresas	Ldienes, dBA	Lvakaro, dBA	Lnakties, dBA	Ldvn, dBA
175	Silainėliai 1, LT-58144	62,9 / 58,5	61,7 / 57,5	59,3 / 55,0	66,8 / 62,5
176	Vandžiogalos g. 3, LT-58148 Nociūnai	65,7 / 57,8	64,2 / 56,6	61,5 / 54,0	69,2 / 61,5
177	Adreso nėra (6120642, 501993)	60,8 / 58,2	60,0 / 57,2	57,6 / 54,7	65,0 / 62,2
178	Erdvės g. 15, LT-58148 Nociūnai	59,6 / 56,7	58,3 / 55,5	55,8 / 53,0	63,3 / 60,5
179	Erdvės g. 17, LT-58148 Nociūnai	62,8 / 56,6	61,4 / 55,3	58,8 / 52,7	66,4 / 60,3
180	Erdvės g. 19, LT-58148 Nociūnai	66,2 / 59,0	64,3 / 57,5	61,3 / 54,8	69,1 / 62,4
181	Erdvės g. 2, LT-58148 Nociūnai	56,1 / 57,2	54,7 / 55,4	52,0 / 52,4	59,6 / 60,2
182	Erdvės g. 21, LT-58148 Nociūnai	65,0 / 57,0	63,6 / 55,7	61,0 / 53,0	68,6 / 60,6
183	Erdvės g. 23, LT-58148 Nociūnai	64,4 / 57,1	62,9 / 55,8	60,2 / 53,2	67,8 / 60,8
184	Erdvės g. 25, LT-58148 Nociūnai	65,0 / 57,7	63,5 / 56,3	60,9 / 53,6	68,5 / 61,2
185	Erdvės g. 27, LT-58148 Nociūnai	64,5 / 57,8	62,9 / 56,1	60,1 / 53,3	67,8 / 61,0
186	Erdvės g. 29, LT-58148 Nociūnai	64,6 / 58,8	63,0 / 57,0	60,2 / 54,0	67,9 / 61,8
187	Pirmūnų g. 10, LT-58148 Nociūnai	54,1 / 51,8	52,5 / 50,0	49,8 / 47,0	57,4 / 54,8
188	Pirmūnų g. 11, LT-58148 Nociūnai	53,5 / 51,3	52,1 / 49,8	49,4 / 46,9	57,0 / 54,6
189	Eglių g. 2, LT-58148 Nociūnai	61,3 / 57,8	59,3 / 55,7	56,2 / 52,5	64,1 / 60,5
190	Eglių g. 2, LT-58148 Nociūnai	53,6 / 51,1	52,3 / 49,7	49,6 / 47,0	57,2 / 54,6
191	Eglių g. 3, LT-58148 Nociūnai	57,4 / 55,0	55,7 / 53,2	52,8 / 50,1	60,6 / 58,0
192	Eglių g. 1, LT-58148 Nociūnai	53,6 / 50,5	52,6 / 49,1	50,2 / 46,4	57,6 / 54,0
193	Barupės g. 10, LT-58148 Nociūnai	59,7 / 57,0	58,6 / 55,7	56,1 / 53,0	63,6 / 60,6
194	Barupės g. 1, LT-58148 Nociūnai	56,6 / 53,9	55,7 / 52,8	53,2 / 50,2	60,6 / 57,7
195	Vandžiogalos g. 6, LT-58148 Nociūnai	63,6 / 57,9	62,4 / 56,7	59,8 / 54,0	67,3 / 61,6
196	Vandžiogalos g. 11, LT-58149 Pėdžiai	62,8 / 58,3	61,1 / 56,9	58,2 / 54,1	65,9 / 61,7
197	Vandžiogalos g. 8, LT-58149 Pėdžiai	63,8 / 56,1	61,6 / 54,2	58,2 / 51,1	66,3 / 59,0



**Sutartiniai žymėjimai**

**Planuojami keliai**

- Kelio A8 asfalto krašto riba
- Jungiamųjų ir kitų kelių asfalto krašto riba
- Pėsčiųjų ir dviračių takai
- Autobusų sustojimas
- Kelio kilometras
- Žemės išpirkimo riba
- Išperkami pastatai
- Planuojamos triukšmo uždvaros

**Pastatai**

- Gyvenamieji
- Galimai gyvenami
- Kiti
- Sklypai

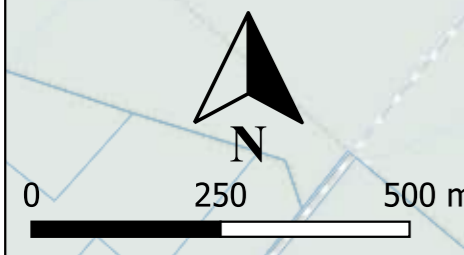
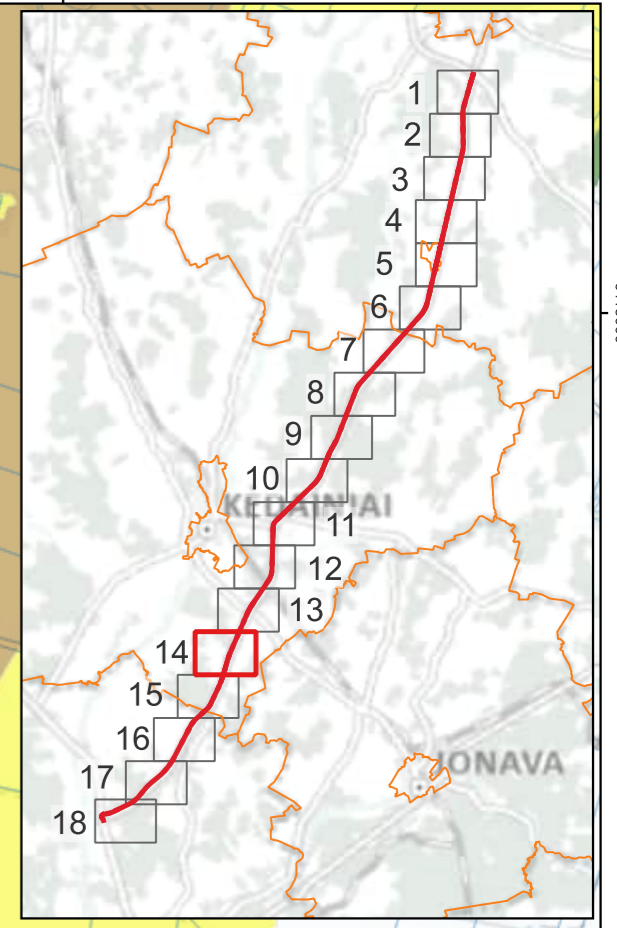
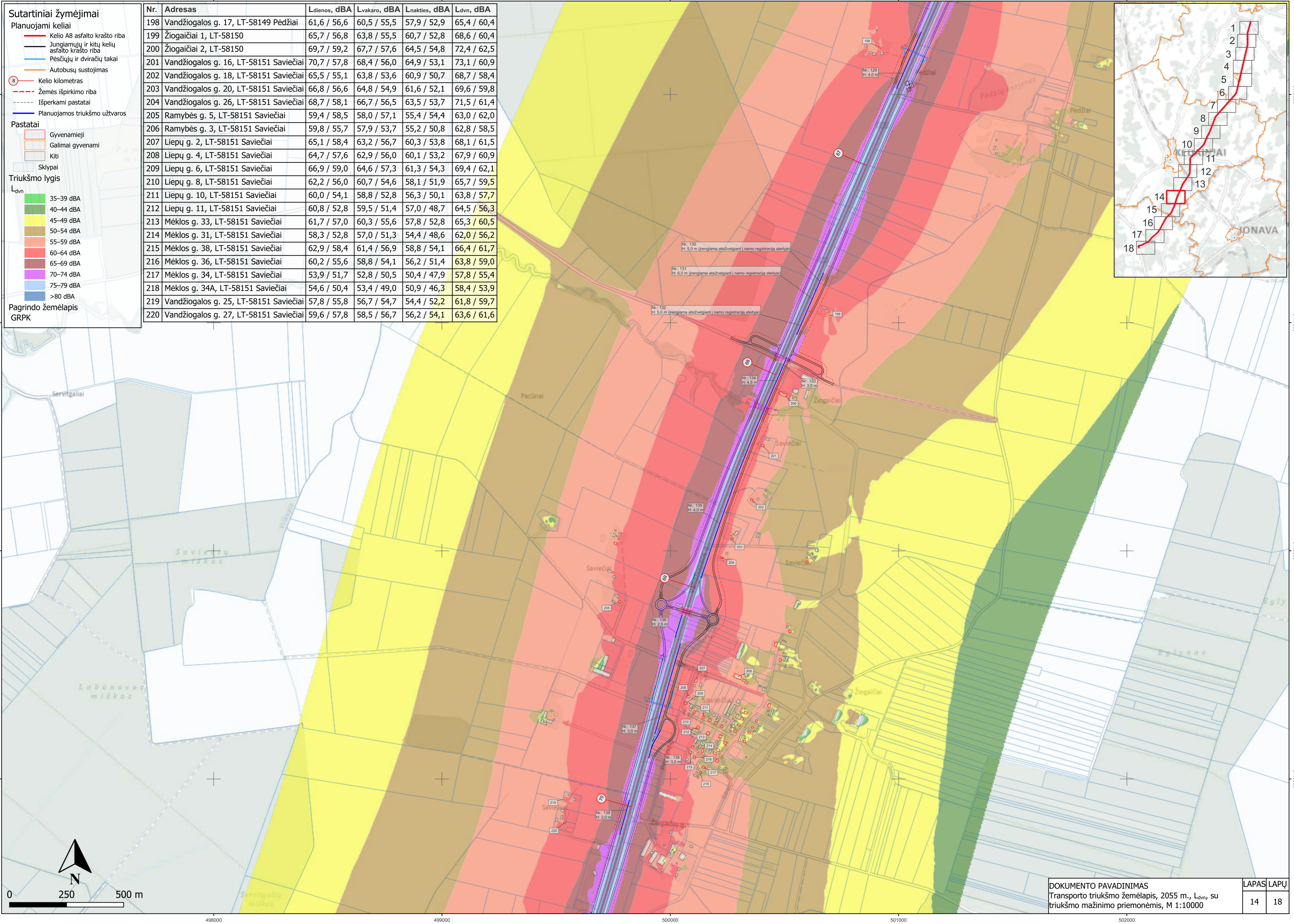
**Triukšmo lygis**

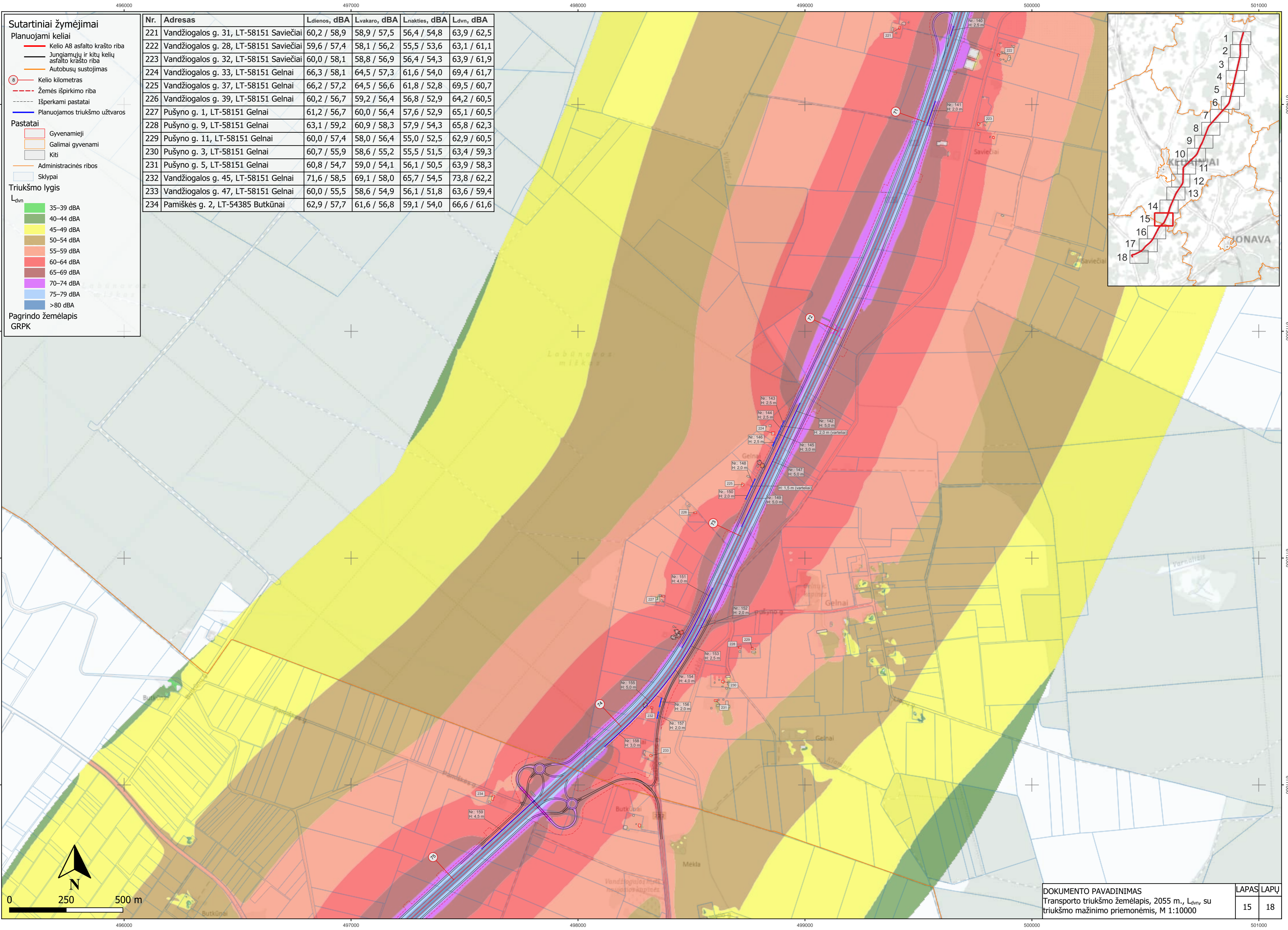
$L_{dvn}$

- 35–39 dBA
- 40–44 dBA
- 45–49 dBA
- 50–54 dBA
- 55–59 dBA
- 60–64 dBA
- 65–69 dBA
- 70–74 dBA
- 75–79 dBA
- >80 dBA

**Pagrindo žemėlapis**  
GRPK

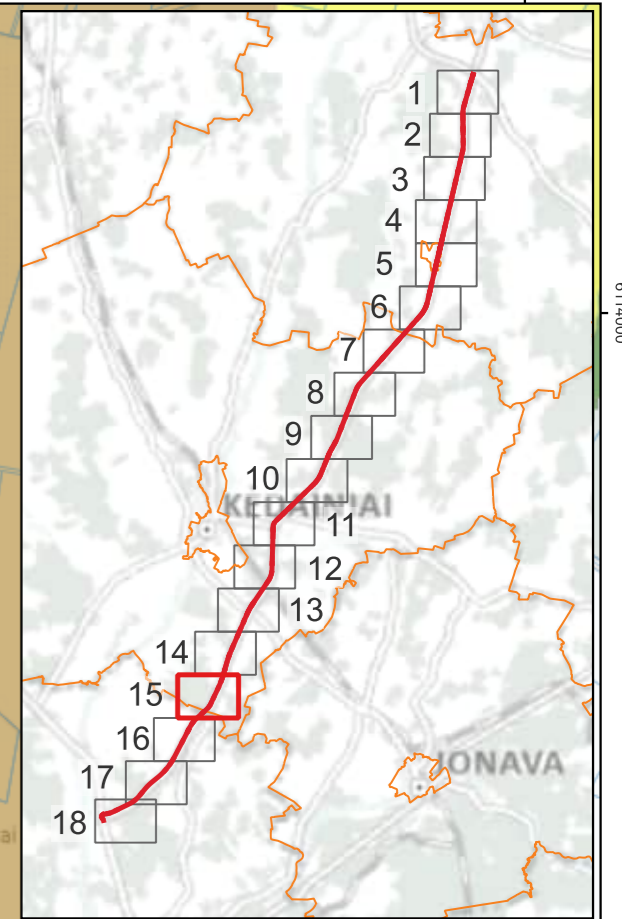
Nr.	Adresas	Ldienos, dBA	Lvakaro, dBA	Lnakties, dBA	Ldvn, dBA
198	Vandžiogalos g. 17, LT-58149 Pėdžiai	61,6 / 56,6	60,5 / 55,5	57,9 / 52,9	65,4 / 60,4
199	Žiogaičiai 1, LT-58150	65,7 / 56,8	63,8 / 55,5	60,7 / 52,8	68,6 / 60,4
200	Žiogaičiai 2, LT-58150	69,7 / 59,2	67,7 / 57,6	64,5 / 54,8	72,4 / 62,5
201	Vandžiogalos g. 16, LT-58151 Saviečiai	70,7 / 57,8	68,4 / 56,0	64,9 / 53,1	73,1 / 60,9
202	Vandžiogalos g. 18, LT-58151 Saviečiai	65,5 / 55,1	63,8 / 53,6	60,9 / 50,7	68,7 / 58,4
203	Vandžiogalos g. 20, LT-58151 Saviečiai	66,8 / 56,6	64,8 / 54,9	61,6 / 52,1	69,6 / 59,8
204	Vandžiogalos g. 26, LT-58151 Saviečiai	68,7 / 58,1	66,7 / 56,5	63,5 / 53,7	71,5 / 61,4
205	Ramybės g. 5, LT-58151 Saviečiai	59,4 / 58,5	58,0 / 57,1	55,4 / 54,4	63,0 / 62,0
206	Ramybės g. 3, LT-58151 Saviečiai	59,8 / 55,7	57,9 / 53,7	55,2 / 50,8	62,8 / 58,5
207	Liepų g. 2, LT-58151 Saviečiai	65,1 / 58,4	63,2 / 56,7	60,3 / 53,8	68,1 / 61,5
208	Liepų g. 4, LT-58151 Saviečiai	64,7 / 57,6	62,9 / 56,0	60,1 / 53,2	67,9 / 60,9
209	Liepų g. 6, LT-58151 Saviečiai	66,9 / 59,0	64,6 / 57,3	61,3 / 54,3	69,4 / 62,1
210	Liepų g. 8, LT-58151 Saviečiai	62,2 / 56,0	60,7 / 54,6	58,1 / 51,9	65,7 / 59,5
211	Liepų g. 10, LT-58151 Saviečiai	60,0 / 54,1	58,8 / 52,8	56,3 / 50,1	63,8 / 57,7
212	Liepų g. 11, LT-58151 Saviečiai	60,8 / 52,8	59,5 / 51,4	57,0 / 48,7	64,5 / 56,3
213	Mėklos g. 33, LT-58151 Saviečiai	61,7 / 57,0	60,3 / 55,6	57,8 / 52,8	65,3 / 60,5
214	Mėklos g. 31, LT-58151 Saviečiai	58,3 / 52,8	57,0 / 51,3	54,4 / 48,6	62,0 / 56,2
215	Mėklos g. 38, LT-58151 Saviečiai	62,9 / 58,4	61,4 / 56,9	58,8 / 54,1	66,4 / 61,7
216	Mėklos g. 36, LT-58151 Saviečiai	60,2 / 55,6	58,8 / 54,1	56,2 / 51,4	63,8 / 59,0
217	Mėklos g. 34, LT-58151 Saviečiai	53,9 / 51,7	52,8 / 50,5	50,4 / 47,9	57,8 / 55,4
218	Mėklos g. 34A, LT-58151 Saviečiai	54,6 / 50,4	53,4 / 49,0	50,9 / 46,3	58,4 / 53,9
219	Vandžiogalos g. 25, LT-58151 Saviečiai	57,8 / 55,8	56,7 / 54,7	54,4 / 52,2	61,8 / 59,7
220	Vandžiogalos g. 27, LT-58151 Saviečiai	59,6 / 57,8	58,5 / 56,7	56,2 / 54,1	63,6 / 61,6





- Sutartiniai žymėjimai**
- Planuojami keliai**
- Kelio A8 asfalto krašto riba
  - Jungiamųjų ir kitų kelių asfalto krašto riba
  - Autobusų sustojimas
  - 8 - Kelio kilometras
  - Žemės išpirkimo riba
  - Išperkami pastatai
  - Planuojamos triukšmo užtvartos
- Pastatai**
- Gyvenamieji
  - Galimai gyvenami
  - Kiti
  - Administracinės ribos
  - Sklypai
- Triukšmo lygis**
- L<sub>dvn</sub>
- 35-39 dBA
  - 40-44 dBA
  - 45-49 dBA
  - 50-54 dBA
  - 55-59 dBA
  - 60-64 dBA
  - 65-69 dBA
  - 70-74 dBA
  - 75-79 dBA
  - >80 dBA
- Pagrindo žemėlapis**
- GRPK

Nr.	Adresas	Ldienes, dBA	Lvakaro, dBA	Lnakties, dBA	Ldvn, dBA
221	Vandžiolgos g. 31, LT-58151 Saviečiai	60,2 / 58,9	58,9 / 57,5	56,4 / 54,8	63,9 / 62,5
222	Vandžiolgos g. 28, LT-58151 Saviečiai	59,6 / 57,4	58,1 / 56,2	55,5 / 53,6	63,1 / 61,1
223	Vandžiolgos g. 32, LT-58151 Saviečiai	60,0 / 58,1	58,8 / 56,9	56,4 / 54,3	63,9 / 61,9
224	Vandžiolgos g. 33, LT-58151 Gelnai	66,3 / 58,1	64,5 / 57,3	61,6 / 54,0	69,4 / 61,7
225	Vandžiolgos g. 37, LT-58151 Gelnai	66,2 / 57,2	64,5 / 56,6	61,8 / 52,8	69,5 / 60,7
226	Vandžiolgos g. 39, LT-58151 Gelnai	60,2 / 56,7	59,2 / 56,4	56,8 / 52,9	64,2 / 60,5
227	Pušyno g. 1, LT-58151 Gelnai	61,2 / 56,7	60,0 / 56,4	57,6 / 52,9	65,1 / 60,5
228	Pušyno g. 9, LT-58151 Gelnai	63,1 / 59,2	60,9 / 58,3	57,9 / 54,3	65,8 / 62,3
229	Pušyno g. 11, LT-58151 Gelnai	60,0 / 57,4	58,0 / 56,4	55,0 / 52,5	62,9 / 60,5
230	Pušyno g. 3, LT-58151 Gelnai	60,7 / 55,9	58,6 / 55,2	55,5 / 51,5	63,4 / 59,3
231	Pušyno g. 5, LT-58151 Gelnai	60,8 / 54,7	59,0 / 54,1	56,1 / 50,5	63,9 / 58,3
232	Vandžiolgos g. 45, LT-58151 Gelnai	71,6 / 58,5	69,1 / 58,0	65,7 / 54,5	73,8 / 62,2
233	Vandžiolgos g. 47, LT-58151 Gelnai	60,0 / 55,5	58,6 / 54,9	56,1 / 51,8	63,6 / 59,4
234	Pamiškės g. 2, LT-54385 Butkūnai	62,9 / 57,7	61,6 / 56,8	59,1 / 54,0	66,6 / 61,6



**Sutartiniai žymėjimai**

**Planuojami keliai**

- Kelio A8 asfalto krašto riba
- Jungiamųjų ir kitų kelių asfalto krašto riba
- ⊙ Kelio kilometras
- - - Žemės išpirkimo riba
- Planuojamos triukšmo užtvaros

**Pastatai**

- Gyvenamieji
- Kitai
- Sklypai

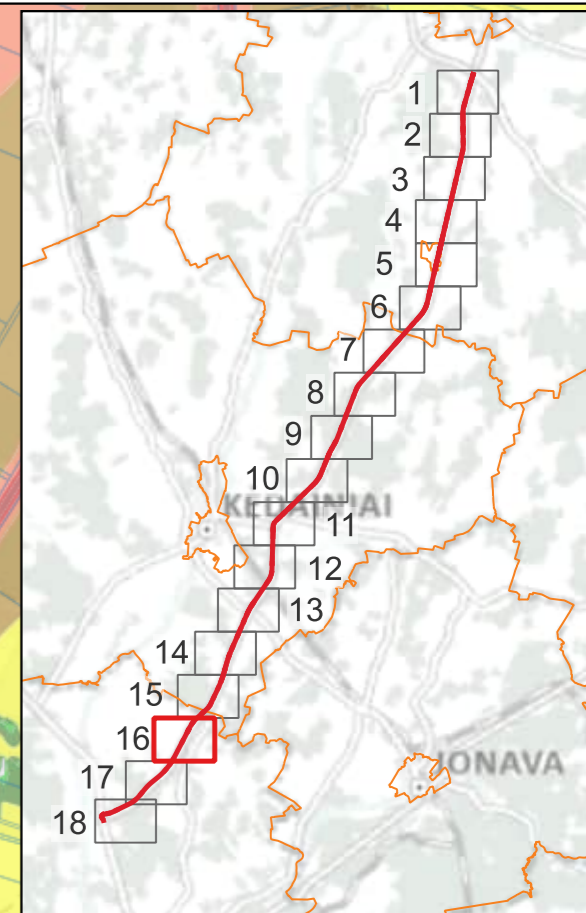
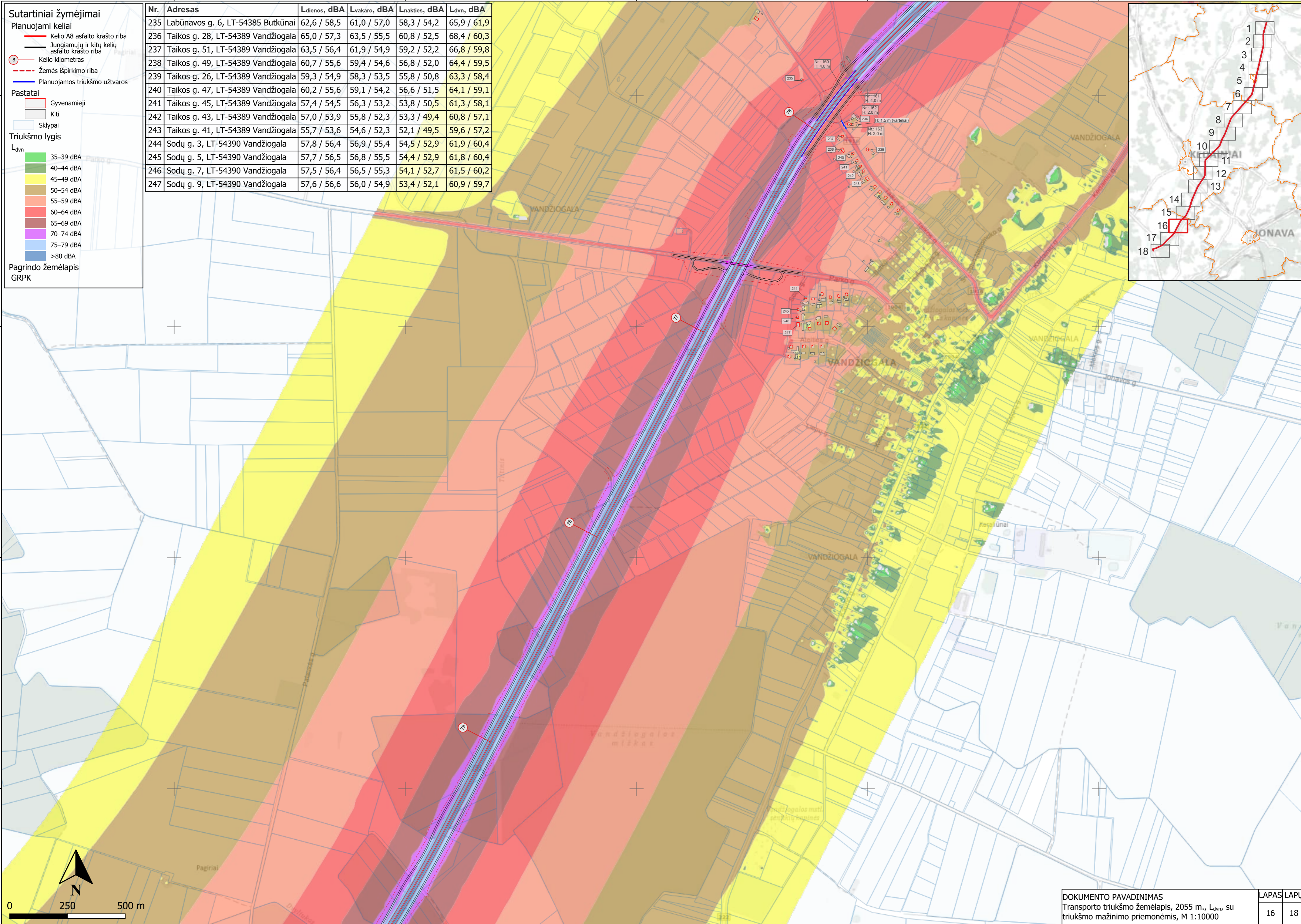
**Triukšmo lygis**

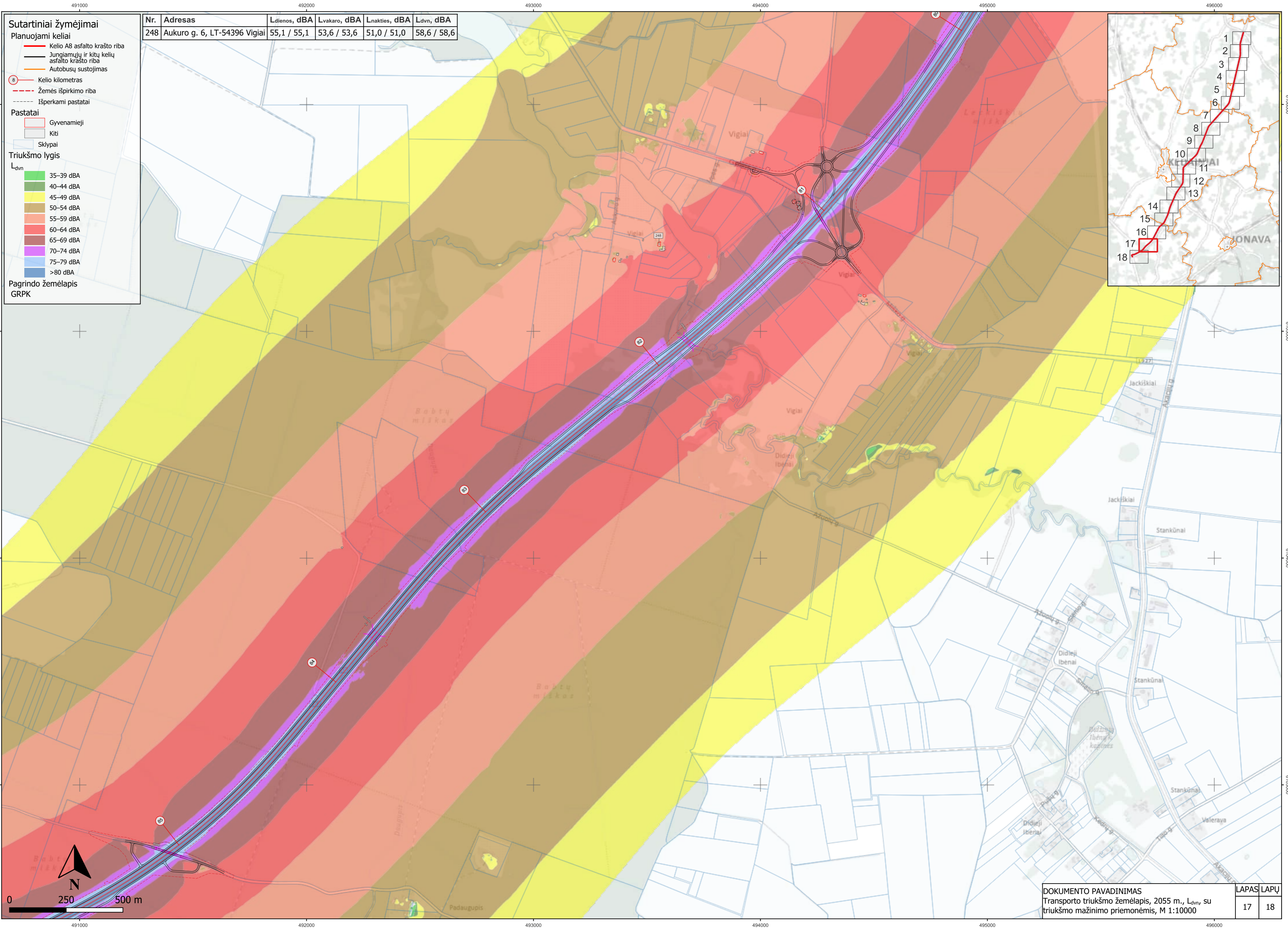
$L_{dvn}$

- 35–39 dBA
- 40–44 dBA
- 45–49 dBA
- 50–54 dBA
- 55–59 dBA
- 60–64 dBA
- 65–69 dBA
- 70–74 dBA
- 75–79 dBA
- >80 dBA

Pagrindo žemėlapis  
GRPK

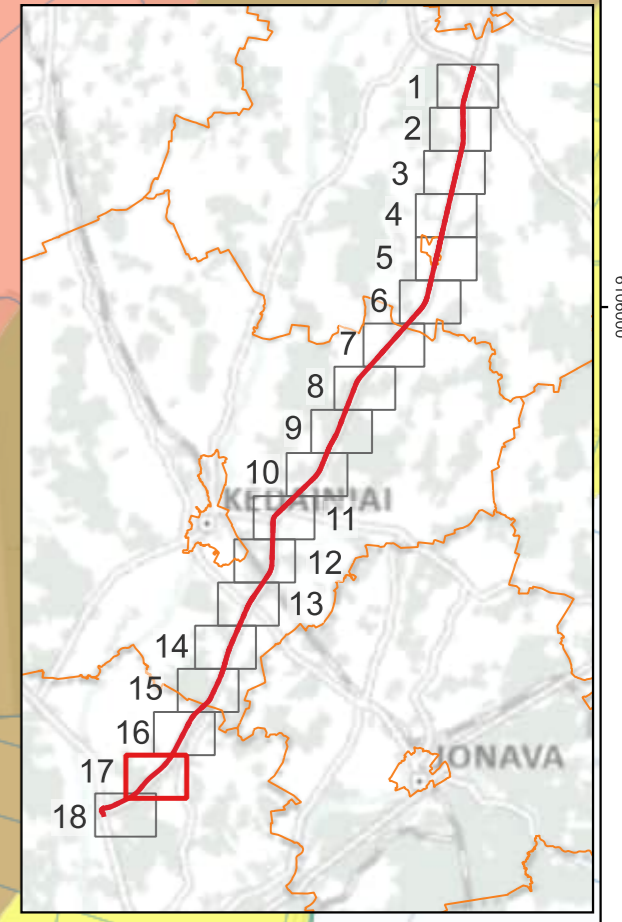
Nr.	Adresas	Ldienos, dBA	Lvakaro, dBA	Lnakties, dBA	Ldvn, dBA
235	Labūnavos g. 6, LT-54385 Butkūnai	62,6 / 58,5	61,0 / 57,0	58,3 / 54,2	65,9 / 61,9
236	Taikos g. 28, LT-54389 Vandžiogala	65,0 / 57,3	63,5 / 55,5	60,8 / 52,5	68,4 / 60,3
237	Taikos g. 51, LT-54389 Vandžiogala	63,5 / 56,4	61,9 / 54,9	59,2 / 52,2	66,8 / 59,8
238	Taikos g. 49, LT-54389 Vandžiogala	60,7 / 55,6	59,4 / 54,6	56,8 / 52,0	64,4 / 59,5
239	Taikos g. 26, LT-54389 Vandžiogala	59,3 / 54,9	58,3 / 53,5	55,8 / 50,8	63,3 / 58,4
240	Taikos g. 47, LT-54389 Vandžiogala	60,2 / 55,6	59,1 / 54,2	56,6 / 51,5	64,1 / 59,1
241	Taikos g. 45, LT-54389 Vandžiogala	57,4 / 54,5	56,3 / 53,2	53,8 / 50,5	61,3 / 58,1
242	Taikos g. 43, LT-54389 Vandžiogala	57,0 / 53,9	55,8 / 52,3	53,3 / 49,4	60,8 / 57,1
243	Taikos g. 41, LT-54389 Vandžiogala	55,7 / 53,6	54,6 / 52,3	52,1 / 49,5	59,6 / 57,2
244	Sodų g. 3, LT-54390 Vandžiogala	57,8 / 56,4	56,9 / 55,4	54,5 / 52,9	61,9 / 60,4
245	Sodų g. 5, LT-54390 Vandžiogala	57,7 / 56,5	56,8 / 55,5	54,4 / 52,9	61,8 / 60,4
246	Sodų g. 7, LT-54390 Vandžiogala	57,5 / 56,4	56,5 / 55,3	54,1 / 52,7	61,5 / 60,2
247	Sodų g. 9, LT-54390 Vandžiogala	57,6 / 56,6	56,0 / 54,9	53,4 / 52,1	60,9 / 59,7

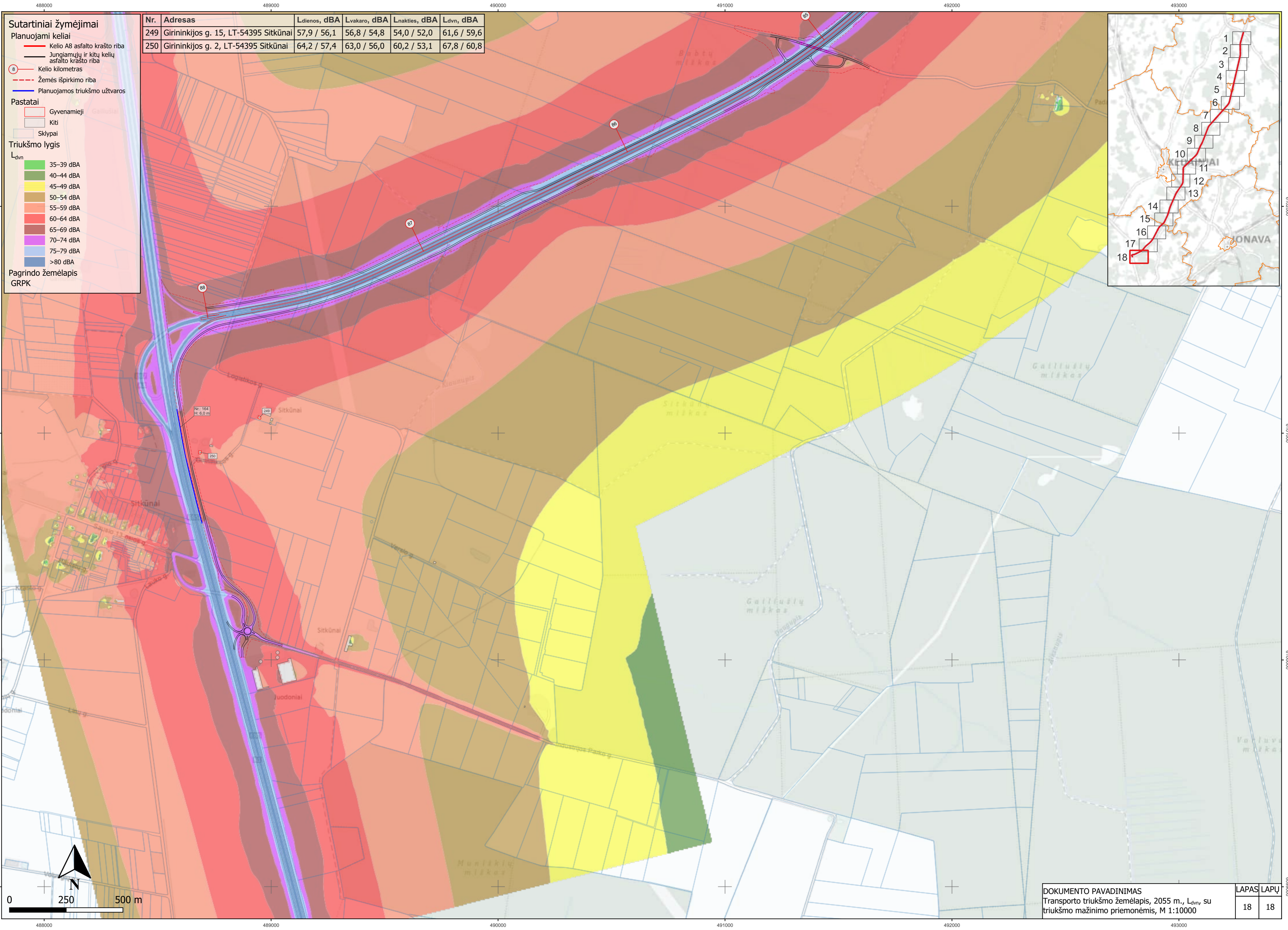




- Sutartiniai žymėjimai**
- Planuojami keliai**
- Kelio A8 asfalto krašto riba
  - Jungiamųjų ir kitų kelių asfalto krašto riba
  - Autobusų sustojimas
  - Kelio kilometras
  - Žemės išpirkimo riba
  - Išperkami pastatai
- Pastatai**
- Gyvenamieji
  - Kiti
  - Sklypai
- Triukšmo lygis**
- $L_{dvn}$
- 35–39 dBA
  - 40–44 dBA
  - 45–49 dBA
  - 50–54 dBA
  - 55–59 dBA
  - 60–64 dBA
  - 65–69 dBA
  - 70–74 dBA
  - 75–79 dBA
  - >80 dBA
- Pagrindo žemėlapis GRPK

Nr.	Adresas	Ldienes, dBA	Lvakaro, dBA	Lnakties, dBA	Ldvn, dBA
248	Aukuro g. 6, LT-54396 Vigiai	55,1 / 55,1	53,6 / 53,6	51,0 / 51,0	58,6 / 58,6





**Sutartiniai žymėjimai**

**Planuojami keliai**

- Kelio A8 asfalto krašto riba
- Jungiamųjų ir kitų kelių asfalto krašto riba
- Kelio kilometras
- Žemės išpirkimo riba
- Planuojamos triukšmo užtvartos

**Pastatai**

- Gyvenamieji
- Kiti
- Sklypai

**Triukšmo lygis**

$L_{dvn}$

- 35–39 dBA
- 40–44 dBA
- 45–49 dBA
- 50–54 dBA
- 55–59 dBA
- 60–64 dBA
- 65–69 dBA
- 70–74 dBA
- 75–79 dBA
- >80 dBA

Pagrindo žemėlapis  
GRPK

Nr.	Adresas	Ldienos, dBA	Lvakaro, dBA	Lnakties, dBA	Ldvn, dBA
249	Girininkijos g. 15, LT-54395 Sitkūnai	57,9 / 56,1	56,8 / 54,8	54,0 / 52,0	61,6 / 59,6
250	Girininkijos g. 2, LT-54395 Sitkūnai	64,2 / 57,4	63,0 / 56,0	60,2 / 53,1	67,8 / 60,8

