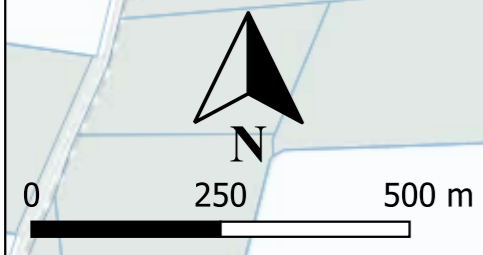
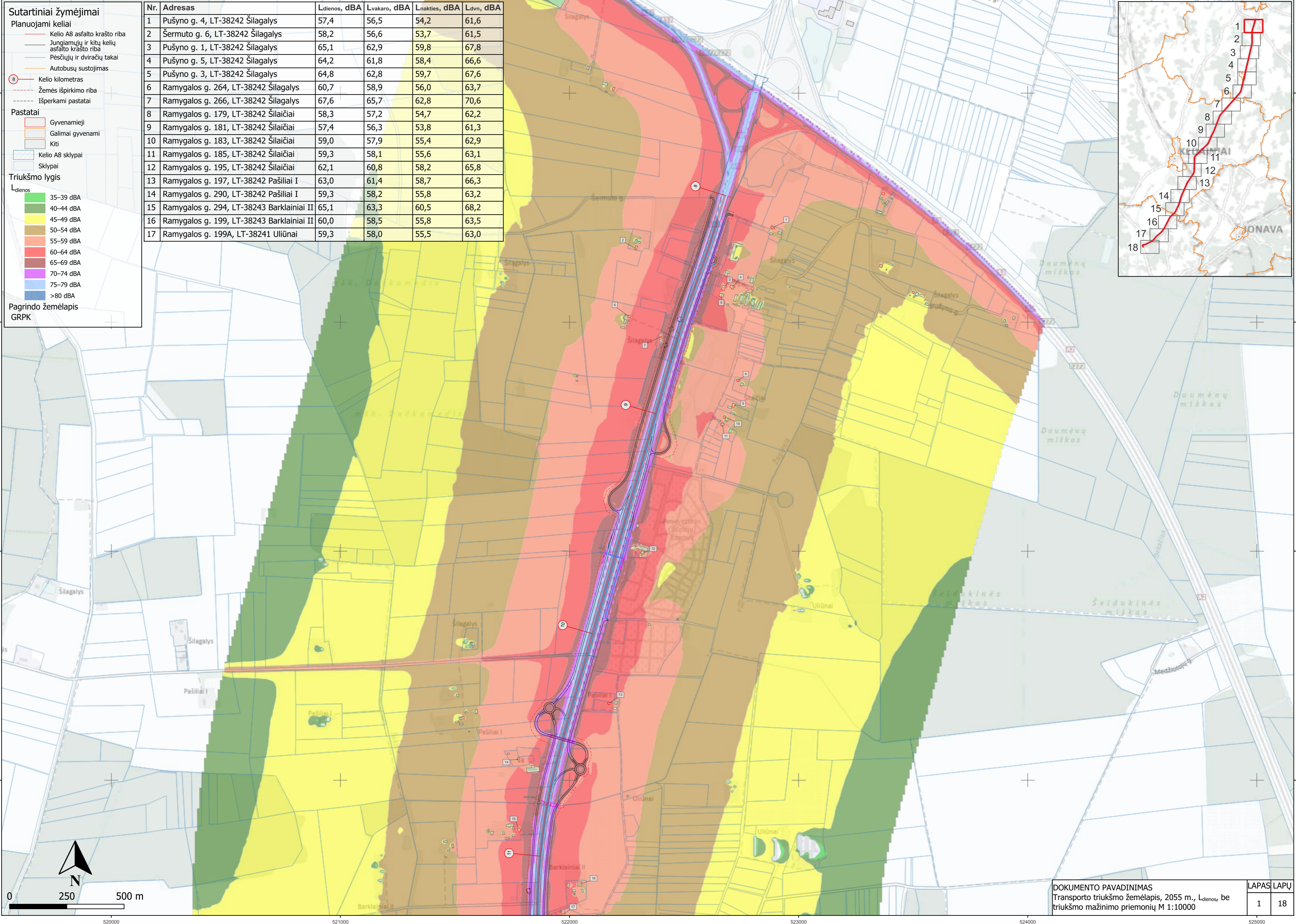
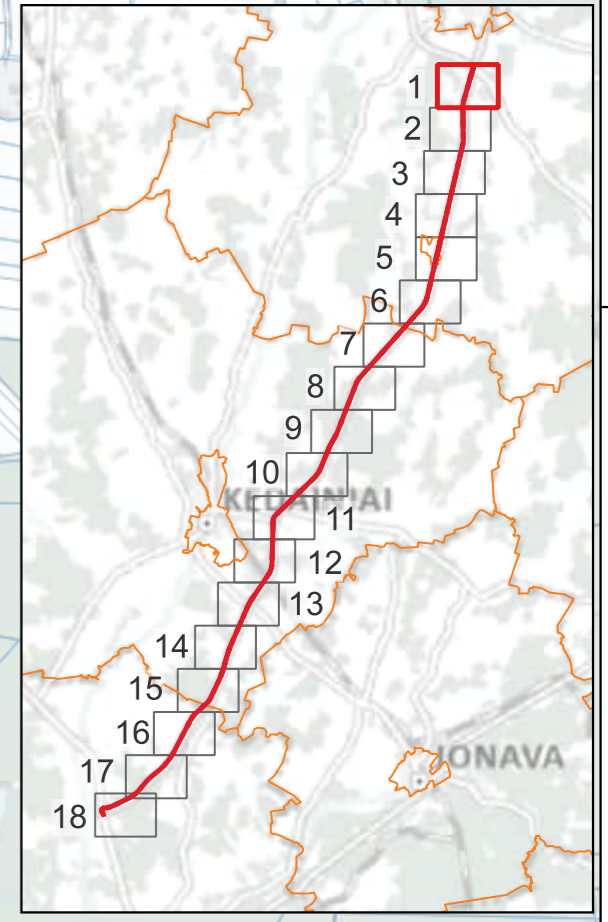
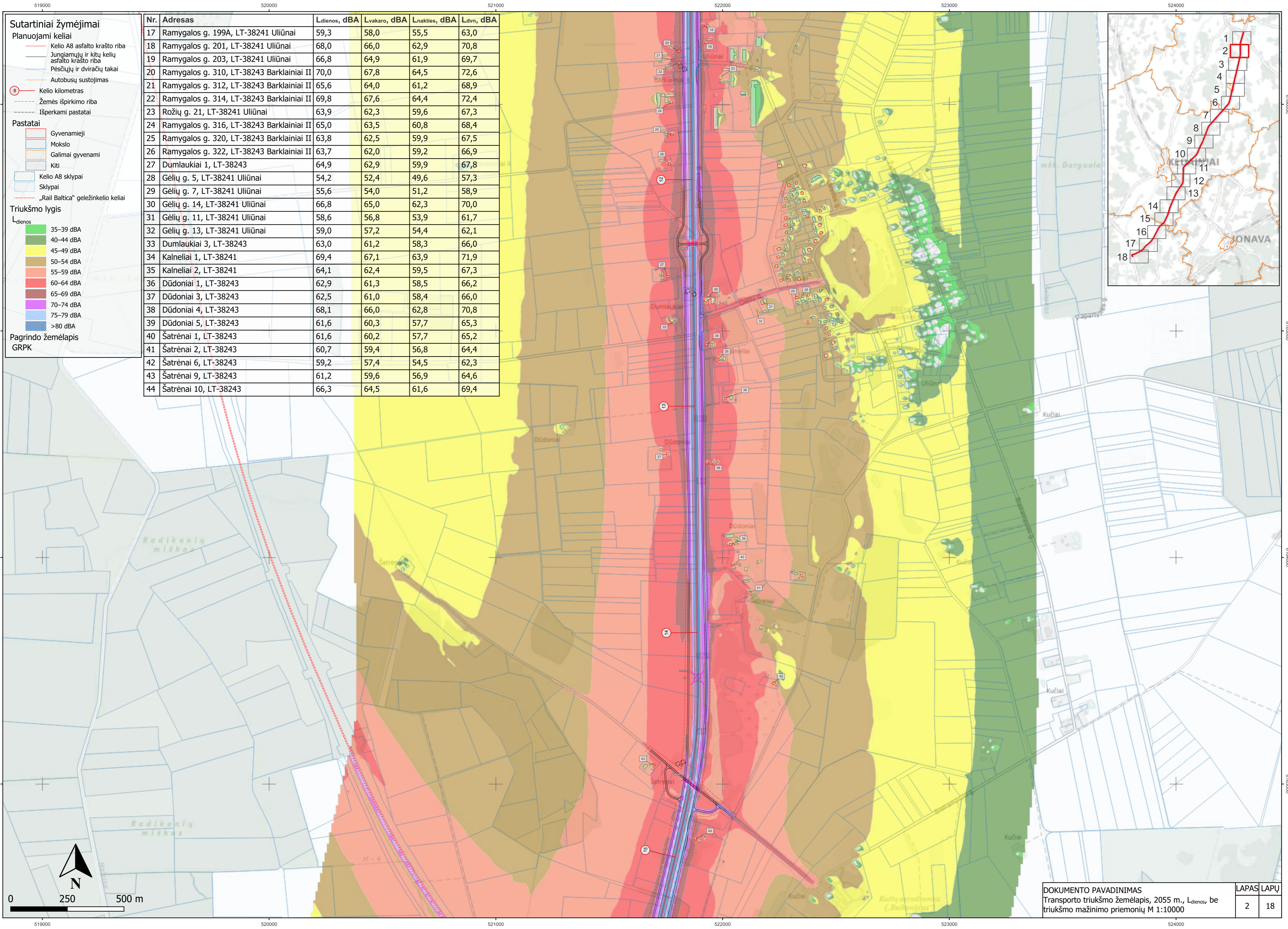


- Sutartiniai žymėjimai**
- Planuojami keliai**
- Kelio A8 asfalto krašto riba
 - Jungiamųjų ir kitų kelių asfalto krašto riba
 - Pėsčiųjų ir dviračių takai
 - Autobusų sustojimas
- Pastatai**
- gyvenamieji
 - Galimai gyvenami
 - Kiti
 - Kelio A8 sklypai
 - Sklypai
- Triukšmo lygis**
- L_{dienos}**
- 35–39 dBA
 - 40–44 dBA
 - 45–49 dBA
 - 50–54 dBA
 - 55–59 dBA
 - 60–64 dBA
 - 65–69 dBA
 - 70–74 dBA
 - 75–79 dBA
 - >80 dBA
- Pagrindo žemėlapis**
GRPK

| Nr. | Adresas | L _{dienos} , dBA | L _{vakaro} , dBA | L _{nakties} , dBA | L _{dvn} , dBA |
|-----|---|---------------------------|---------------------------|----------------------------|------------------------|
| 1 | Pušyno g. 4, LT-38242 Šilagalys | 57,4 | 56,5 | 54,2 | 61,6 |
| 2 | Šermuto g. 6, LT-38242 Šilagalys | 58,2 | 56,6 | 53,7 | 61,5 |
| 3 | Pušyno g. 1, LT-38242 Šilagalys | 65,1 | 62,9 | 59,8 | 67,8 |
| 4 | Pušyno g. 5, LT-38242 Šilagalys | 64,2 | 61,8 | 58,4 | 66,6 |
| 5 | Pušyno g. 3, LT-38242 Šilagalys | 64,8 | 62,8 | 59,7 | 67,6 |
| 6 | Ramygalos g. 264, LT-38242 Šilagalys | 60,7 | 58,9 | 56,0 | 63,7 |
| 7 | Ramygalos g. 266, LT-38242 Šilagalys | 67,6 | 65,7 | 62,8 | 70,6 |
| 8 | Ramygalos g. 179, LT-38242 Šilaičiai | 58,3 | 57,2 | 54,7 | 62,2 |
| 9 | Ramygalos g. 181, LT-38242 Šilaičiai | 57,4 | 56,3 | 53,8 | 61,3 |
| 10 | Ramygalos g. 183, LT-38242 Šilaičiai | 59,0 | 57,9 | 55,4 | 62,9 |
| 11 | Ramygalos g. 185, LT-38242 Šilaičiai | 59,3 | 58,1 | 55,6 | 63,1 |
| 12 | Ramygalos g. 195, LT-38242 Šilaičiai | 62,1 | 60,8 | 58,2 | 65,8 |
| 13 | Ramygalos g. 197, LT-38242 Pašiliai I | 63,0 | 61,4 | 58,7 | 66,3 |
| 14 | Ramygalos g. 294, LT-38242 Pašiliai I | 59,3 | 58,2 | 55,8 | 63,2 |
| 15 | Ramygalos g. 294, LT-38243 Barklainiai II | 65,1 | 63,3 | 60,5 | 68,2 |
| 16 | Ramygalos g. 199, LT-38243 Barklainiai II | 60,0 | 58,5 | 55,8 | 63,5 |
| 17 | Ramygalos g. 199A, LT-38241 Uliūnai | 59,3 | 58,0 | 55,5 | 63,0 |



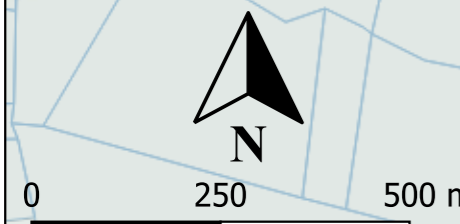
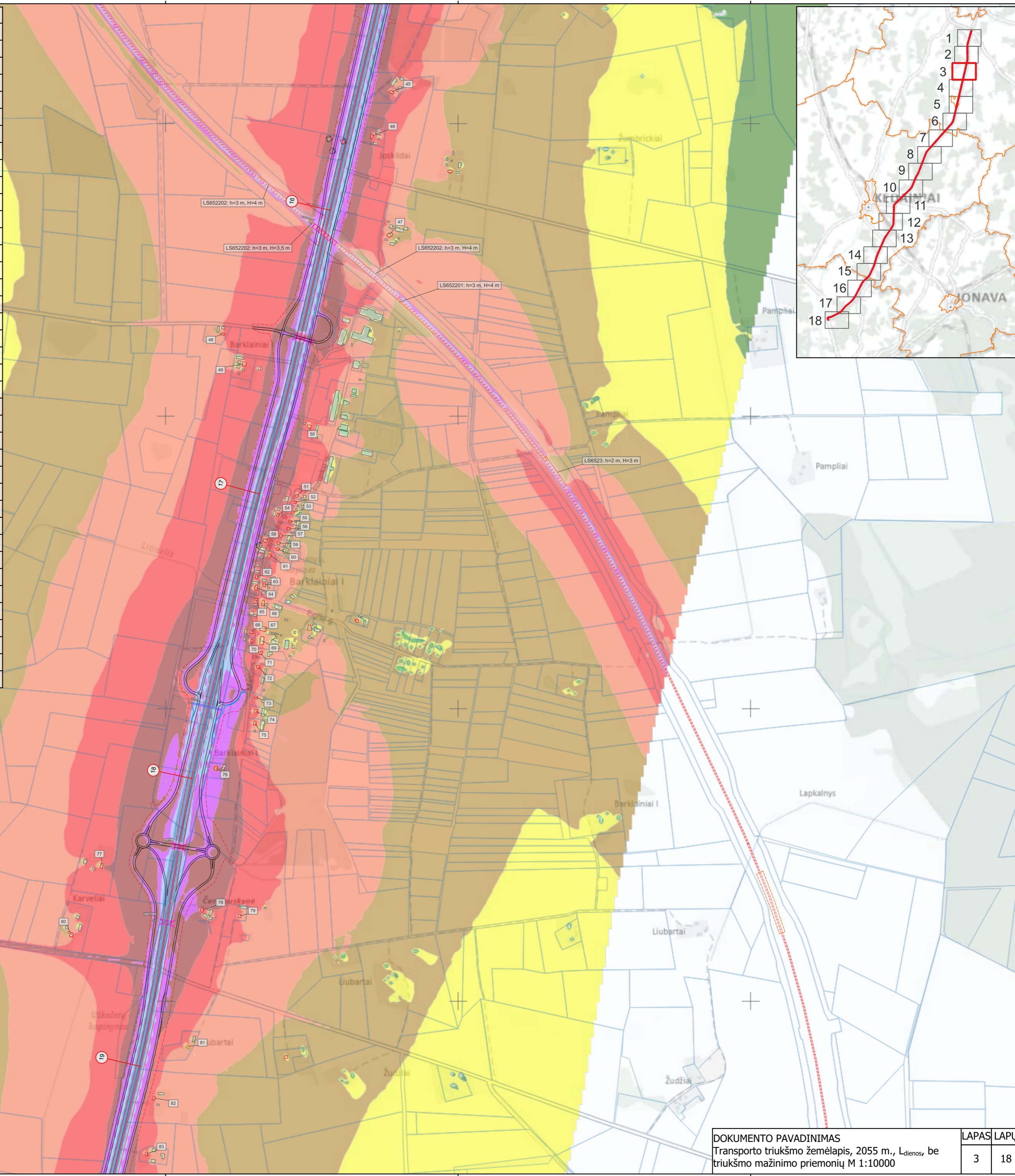


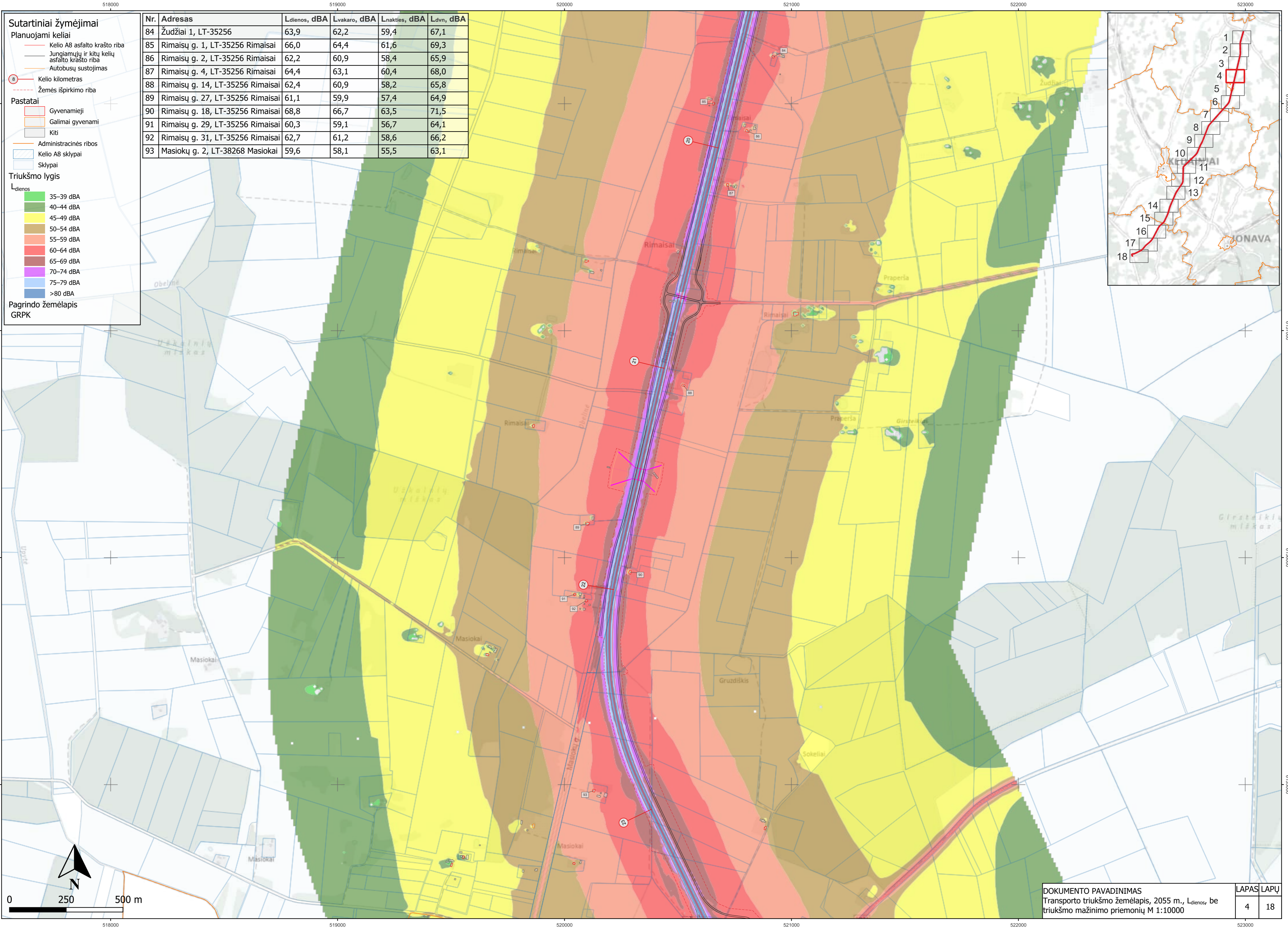
- Sutartiniai žymėjimai**
- Planuojami keliai**
- Kelio A8 asfalto krašto riba
 - Jungiamųjų ir kitų kelių asfalto krašto riba
 - Pėsčiųjų ir dviračių takai
 - Autobusų sustojimas
 - Kelio kilometras
 - Žemės išpirkimo riba
 - Išperkami pastatai
- Pastatai**
- Gyvenamieji
 - Mokslų
 - Galimai gyvenami
 - Kiti
 - Kelio A8 sklypai
 - Sklypai
 - „Rail Baltica“ geležinkelio keliai
- Triukšmo lygis**
- L_{dienenos}
- 35–39 dBA
 - 40–44 dBA
 - 45–49 dBA
 - 50–54 dBA
 - 55–59 dBA
 - 60–64 dBA
 - 65–69 dBA
 - 70–74 dBA
 - 75–79 dBA
 - >80 dBA
- Pagrindo žemėlapis**
GRPK

| Nr. | Adresas | L _{dienenos} , dBA | L _{vakaro} , dBA | L _{nakties} , dBA | L _{dvn} , dBA |
|-----|---|-----------------------------|---------------------------|----------------------------|------------------------|
| 17 | Ramygalos g. 199A, LT-38241 Uliūnai | 59,3 | 58,0 | 55,5 | 63,0 |
| 18 | Ramygalos g. 201, LT-38241 Uliūnai | 68,0 | 66,0 | 62,9 | 70,8 |
| 19 | Ramygalos g. 203, LT-38241 Uliūnai | 66,8 | 64,9 | 61,9 | 69,7 |
| 20 | Ramygalos g. 310, LT-38243 Barklainiai II | 70,0 | 67,8 | 64,5 | 72,6 |
| 21 | Ramygalos g. 312, LT-38243 Barklainiai II | 65,6 | 64,0 | 61,2 | 68,9 |
| 22 | Ramygalos g. 314, LT-38243 Barklainiai II | 69,8 | 67,6 | 64,4 | 72,4 |
| 23 | Rožių g. 21, LT-38241 Uliūnai | 63,9 | 62,3 | 59,6 | 67,3 |
| 24 | Ramygalos g. 316, LT-38243 Barklainiai II | 65,0 | 63,5 | 60,8 | 68,4 |
| 25 | Ramygalos g. 320, LT-38243 Barklainiai II | 63,8 | 62,5 | 59,9 | 67,5 |
| 26 | Ramygalos g. 322, LT-38243 Barklainiai II | 63,7 | 62,0 | 59,2 | 66,9 |
| 27 | Dumlaukiai 1, LT-38243 | 64,9 | 62,9 | 59,9 | 67,8 |
| 28 | Gėlių g. 5, LT-38241 Uliūnai | 54,2 | 52,4 | 49,6 | 57,3 |
| 29 | Gėlių g. 7, LT-38241 Uliūnai | 55,6 | 54,0 | 51,2 | 58,9 |
| 30 | Gėlių g. 14, LT-38241 Uliūnai | 66,8 | 65,0 | 62,3 | 70,0 |
| 31 | Gėlių g. 11, LT-38241 Uliūnai | 58,6 | 56,8 | 53,9 | 61,7 |
| 32 | Gėlių g. 13, LT-38241 Uliūnai | 59,0 | 57,2 | 54,4 | 62,1 |
| 33 | Dumlaukiai 3, LT-38243 | 63,0 | 61,2 | 58,3 | 66,0 |
| 34 | Kalneliai 1, LT-38241 | 69,4 | 67,1 | 63,9 | 71,9 |
| 35 | Kalneliai 2, LT-38241 | 64,1 | 62,4 | 59,5 | 67,3 |
| 36 | Dūdoniai 1, LT-38243 | 62,9 | 61,3 | 58,5 | 66,2 |
| 37 | Dūdoniai 3, LT-38243 | 62,5 | 61,0 | 58,4 | 66,0 |
| 38 | Dūdoniai 4, LT-38243 | 68,1 | 66,0 | 62,8 | 70,8 |
| 39 | Dūdoniai 5, LT-38243 | 61,6 | 60,3 | 57,7 | 65,3 |
| 40 | Šatrėnai 1, LT-38243 | 61,6 | 60,2 | 57,7 | 65,2 |
| 41 | Šatrėnai 2, LT-38243 | 60,7 | 59,4 | 56,8 | 64,4 |
| 42 | Šatrėnai 6, LT-38243 | 59,2 | 57,4 | 54,5 | 62,3 |
| 43 | Šatrėnai 9, LT-38243 | 61,2 | 59,6 | 56,9 | 64,6 |
| 44 | Šatrėnai 10, LT-38243 | 66,3 | 64,5 | 61,6 | 69,4 |

- Sutartiniai žymėjimai**
- Planuojami keliai**
- Kelio A8 asfalto krašto riba
 - Jungiamųjų ir kitų kelių asfalto krašto riba
 - Pėsčiųjų ir dviračių takai
 - Autobusų sustojimas
- Pastatai**
- Gyvenamieji
 - Mokslų
 - Galimai gyvenami
 - Kiti
- Projekto „Rail Baltica“ triukšmo mažinimo priemonės**
- Triukšmo užtvartos
 - Bėgių triukšmo slopintuvų įrengimo ruožas
- Triukšmo lygis**
- Ldienes**
- 35–39 dBA
 - 40–44 dBA
 - 45–49 dBA
 - 50–54 dBA
 - 55–59 dBA
 - 60–64 dBA
 - 65–69 dBA
 - 70–74 dBA
 - 75–79 dBA
 - >80 dBA
- Pagrindo žemėlapis GRPK**

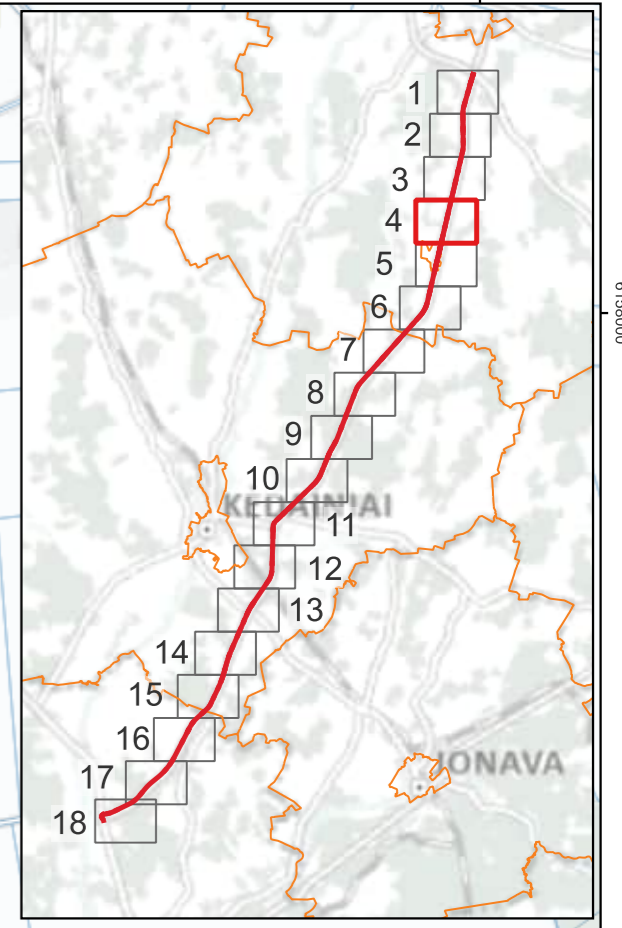
| Nr. | Adresas | Ldienes, dBA | Lvakaro, dBA | Lnakties, dBA | Ldvn, dBA |
|-----|---|--------------|--------------|---------------|-----------|
| 45 | Joskildai 1, LT-35256 | 65,8 | 63,8 | 60,8 | 68,6 |
| 46 | Joskildai 2, LT-35256 | 67,2 | 65,2 | 62,2 | 70,1 |
| 47 | Joskildai 5, LT-35256 | 59,5 | 58,7 | 56,5 | 63,9 |
| 48 | Verslininkų g. 3B, LT-35256 Barklainiai I | 60,3 | 58,9 | 56,5 | 64,0 |
| 49 | Verslininkų g. 3A, LT-35256 Barklainiai I | 63,0 | 61,4 | 58,8 | 66,4 |
| 50 | Verslininkų g. 1, LT-35256 Barklainiai I | 63,4 | 62,0 | 59,5 | 67,0 |
| 51 | Ramybės g. 26, LT-35256 Barklainiai I | 63,2 | 61,7 | 59,0 | 66,7 |
| 52 | Ramybės g. 24, LT-35256 Barklainiai I | 60,8 | 59,5 | 57,0 | 64,5 |
| 53 | Ramybės g. 22, LT-35256 Barklainiai I | 61,2 | 59,8 | 57,2 | 64,8 |
| 54 | Ramybės g. 9, LT-35256 Barklainiai I | 62,1 | 60,3 | 57,5 | 65,3 |
| 55 | Ramybės g. 20, LT-35256 Barklainiai I | 63,4 | 61,7 | 58,9 | 66,6 |
| 56 | Ramybės g. 18, LT-35256 Barklainiai I | 63,2 | 61,4 | 58,5 | 66,3 |
| 57 | Ramybės g. 14, LT-35256 Barklainiai I | 63,1 | 61,4 | 58,6 | 66,3 |
| 58 | Ramybės g. 7, LT-35256 Barklainiai I | 69,8 | 67,5 | 64,2 | 72,3 |
| 59 | Ramybės g. 12, LT-35256 Barklainiai I | 62,9 | 61,2 | 58,5 | 66,2 |
| 60 | Ramybės g. 10, LT-35256 Barklainiai I | 61,8 | 60,2 | 57,5 | 65,1 |
| 61 | Ramybės g. 8, LT-35256 Barklainiai I | 64,8 | 62,6 | 59,5 | 67,4 |
| 62 | Ramybės g. 3, LT-35256 Barklainiai I | 67,7 | 65,4 | 62,1 | 70,2 |
| 63 | Ramybės g. 4, LT-35256 Barklainiai I | 62,8 | 61,4 | 58,7 | 66,3 |
| 64 | Ramybės g. 1, LT-35256 Barklainiai I | 67,8 | 66,0 | 63,1 | 70,9 |
| 65 | Malūno g. 2, LT-35256 Barklainiai I | 67,1 | 65,4 | 62,5 | 70,3 |
| 66 | Malūno g. 1, LT-35256 Barklainiai I | 62,2 | 60,6 | 57,8 | 65,5 |
| 67 | Malūno g. 3, LT-35256 Barklainiai I | 64,1 | 62,6 | 59,9 | 67,5 |
| 68 | Malūno g. 6, LT-35256 Barklainiai I | 63,9 | 62,2 | 59,4 | 67,1 |
| 69 | Malūno g. 5, LT-35256 Barklainiai I | 65,2 | 63,8 | 61,1 | 68,7 |
| 70 | Malūno g. 8, LT-35256 Barklainiai I | 66,2 | 64,8 | 62,2 | 69,8 |
| 71 | Malūno g. 7, LT-35256 Barklainiai I | 65,3 | 63,9 | 61,2 | 68,8 |
| 72 | Malūno g. 9, LT-35256 Barklainiai I | 63,2 | 62,1 | 59,7 | 67,1 |
| 73 | Malūno g. 13, LT-35256 Barklainiai I | 67,3 | 65,5 | 62,6 | 70,3 |
| 74 | Malūno g. 15, LT-35256 Barklainiai I | 61,5 | 60,5 | 58,0 | 65,5 |
| 75 | Malūno g. 17, LT-35256 Barklainiai I | 60,6 | 59,7 | 57,3 | 64,7 |
| 76 | Malūno g. 10, LT-35256 Barklainiai I | 73,6 | 71,1 | 67,7 | 75,9 |
| 77 | Karveliai 2, LT-35256 | 63,8 | 61,6 | 58,4 | 66,4 |
| 78 | Černiauskyne 2, LT-35256 | 70,2 | 67,9 | 64,6 | 72,7 |
| 79 | Černiauskyne 1, LT-35256 | 62,9 | 61,0 | 58,0 | 65,8 |
| 80 | Karveliai 1, LT-35256 | 59,2 | 57,3 | 54,3 | 62,1 |
| 81 | Liubartai 3, LT-35256 | 59,5 | 58,6 | 56,3 | 63,7 |
| 82 | Liubartai 2, LT-35256 | 62,2 | 61,1 | 58,6 | 66,1 |
| 83 | Liubartai 1, LT-35256 | 63,2 | 61,9 | 59,3 | 66,8 |





- Sutartiniai žymėjimai**
- Planuojami keliai**
- Kelio A8 asfalto krašto riba
 - Jungiamųjų ir kitų kelių asfalto krašto riba
 - Autobusų sustojimas
 - Kelio kilometras
 - Žemės išpirkimo riba
- Pastatai**
- Gyvenamieji
 - Galimai gyvenami
 - Kiti
 - Administracinės ribos
 - Kelio A8 sklypai
 - Sklypai
- Triukšmo lygis**
- Ldienos**
- 35–39 dBA
 - 40–44 dBA
 - 45–49 dBA
 - 50–54 dBA
 - 55–59 dBA
 - 60–64 dBA
 - 65–69 dBA
 - 70–74 dBA
 - 75–79 dBA
 - >80 dBA
- Pagrindo žemėlapis GRPK**

| Nr. | Adresas | Ldienos, dBA | Lvakaro, dBA | Lnakties, dBA | Ldvn, dBA |
|-----|----------------------------------|--------------|--------------|---------------|-----------|
| 84 | Žudžiai 1, LT-35256 | 63,9 | 62,2 | 59,4 | 67,1 |
| 85 | Rimaisų g. 1, LT-35256 Rimaisai | 66,0 | 64,4 | 61,6 | 69,3 |
| 86 | Rimaisų g. 2, LT-35256 Rimaisai | 62,2 | 60,9 | 58,4 | 65,9 |
| 87 | Rimaisų g. 4, LT-35256 Rimaisai | 64,4 | 63,1 | 60,4 | 68,0 |
| 88 | Rimaisų g. 14, LT-35256 Rimaisai | 62,4 | 60,9 | 58,2 | 65,8 |
| 89 | Rimaisų g. 27, LT-35256 Rimaisai | 61,1 | 59,9 | 57,4 | 64,9 |
| 90 | Rimaisų g. 18, LT-35256 Rimaisai | 68,8 | 66,7 | 63,5 | 71,5 |
| 91 | Rimaisų g. 29, LT-35256 Rimaisai | 60,3 | 59,1 | 56,7 | 64,1 |
| 92 | Rimaisų g. 31, LT-35256 Rimaisai | 62,7 | 61,2 | 58,6 | 66,2 |
| 93 | Masiokų g. 2, LT-38268 Masiokai | 59,6 | 58,1 | 55,5 | 63,1 |



Sutartiniai žymėjimai

Planuojami keliai

- Kelio A8 asfalto krašto riba
- Jungiamųjų ir kitų kelių asfalto krašto riba
- Kelio kilometras
- Žemės išpirkimo riba
- Išperkami pastatai

Pastatai

- Gyvenamieji
- Gydymo
- Mokslų
- Viešbučių
- Galimai gyvenami
- Kiti

Administracinės ribos

- Kelio A8 sklypai
- Sklypai

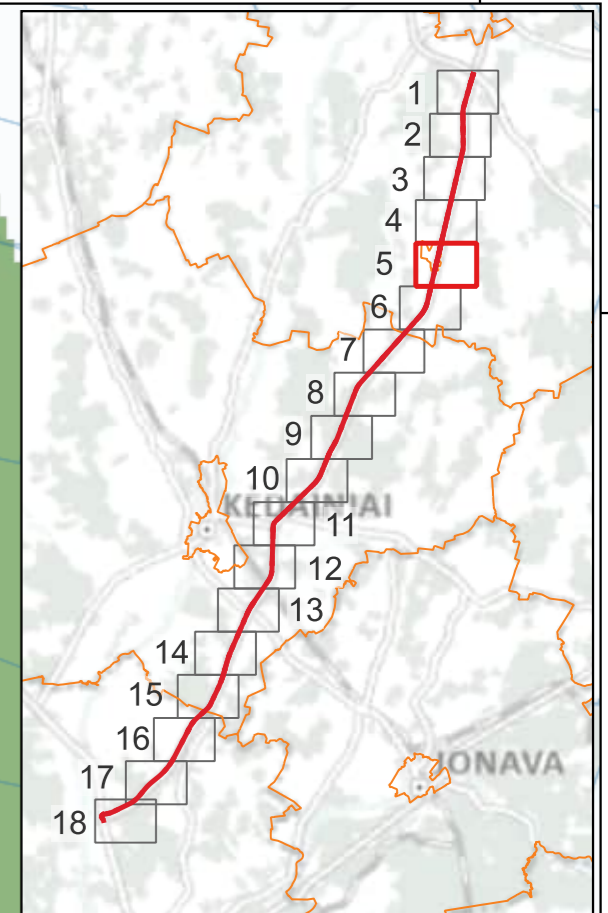
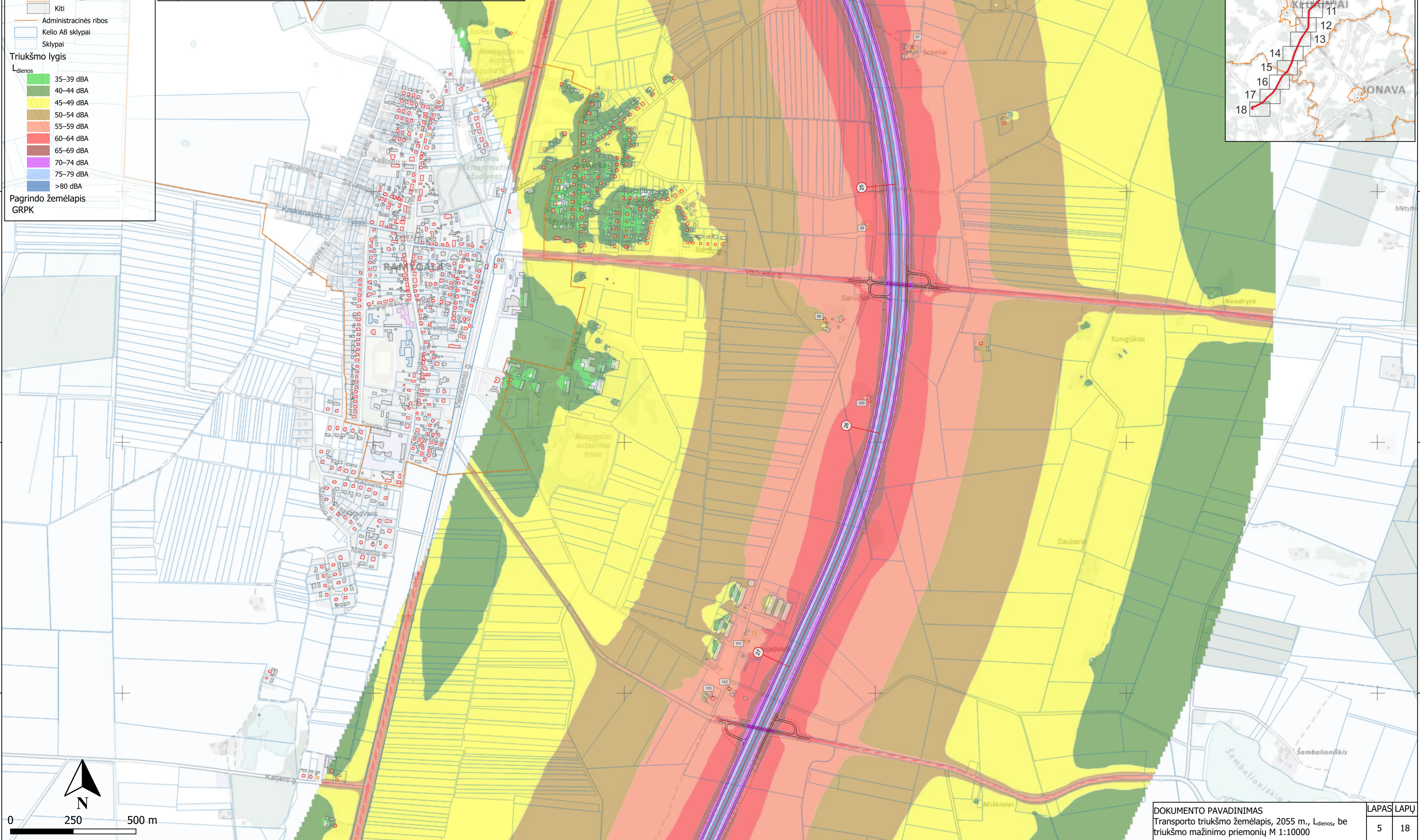
Triukšmo lygis

L_{dienos}

- 35–39 dBA
- 40–44 dBA
- 45–49 dBA
- 50–54 dBA
- 55–59 dBA
- 60–64 dBA
- 65–69 dBA
- 70–74 dBA
- 75–79 dBA
- >80 dBA

Pagrindo žemėlapis
GRPK

| Nr. | Adresas | L _{dienos} , dBA | L _{vakaro} , dBA | L _{nakties} , dBA | L _{dvn} , dBA |
|-----|-----------------------------------|---------------------------|---------------------------|----------------------------|------------------------|
| 94 | Sokeliai 11, LT-38254 | 58,7 | 56,7 | 53,7 | 61,6 |
| 95 | Sokeliai 5, LT-38254 | 63,5 | 61,8 | 59,0 | 66,7 |
| 96 | Sokeliai 1, LT-38254 | 60,8 | 58,8 | 55,9 | 63,7 |
| 97 | Sokeliai 6, LT-38254 | 58,5 | 57,3 | 54,9 | 62,4 |
| 98 | Adreso nėra (6152862, 520974) | 61,2 | 60,3 | 58,0 | 65,4 |
| 99 | Vadoklių g. 32, LT-38253 Garuckai | 55,9 | 55,1 | 52,9 | 60,2 |
| 100 | Naujadaris 10, LT-38251 | 65,0 | 63,3 | 60,6 | 68,3 |
| 101 | Naujadaris 6, LT-38251 | 58,3 | 57,5 | 55,3 | 62,6 |
| 102 | Naujadaris 2, LT-38251 | 57,2 | 55,9 | 53,5 | 61,0 |
| 103 | Naujadaris 1, LT-38251 | 58,5 | 57,7 | 55,5 | 62,8 |



Sutartiniai žymėjimai

Planuojami keliai

- Kelio A8 asfalto krašto riba
- Jungiamųjų ir kitų kelių asfalto krašto riba
- Pėsčiųjų ir dviračių takai
- Kelio kilometras
- Žemės išpirkimo riba
- Išperkami pastatai

Pastatai

- Gyvenamieji
- Galimai gyvenami
- Kiti
- Administracinės ribos
- Kelio A8 sklypai
- Sklypai

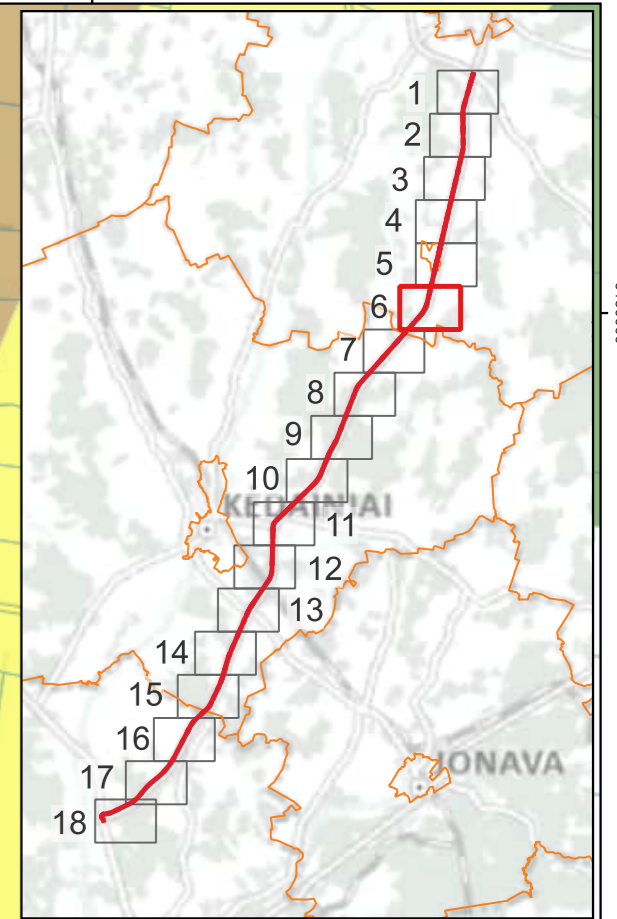
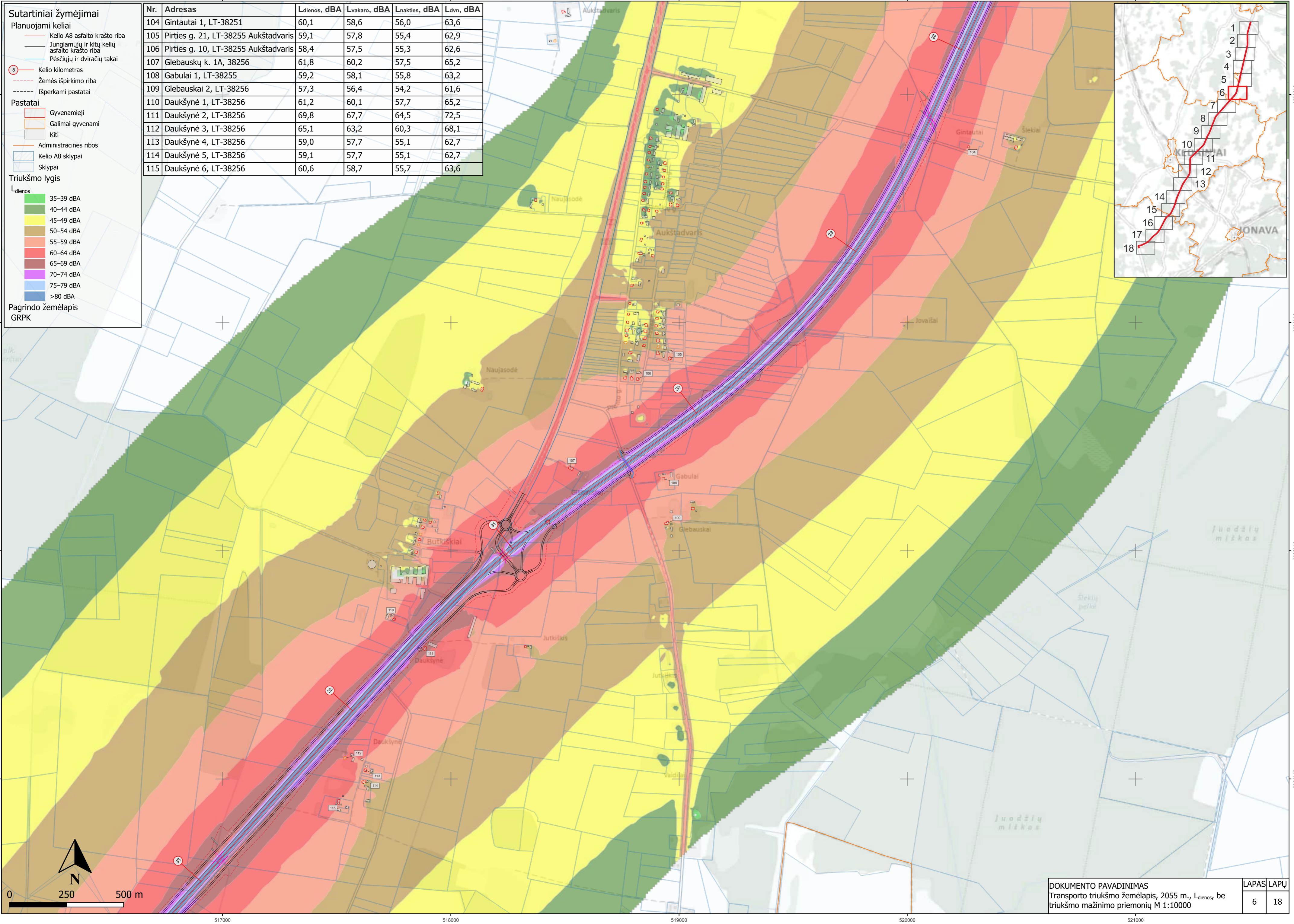
Triukšmo lygis

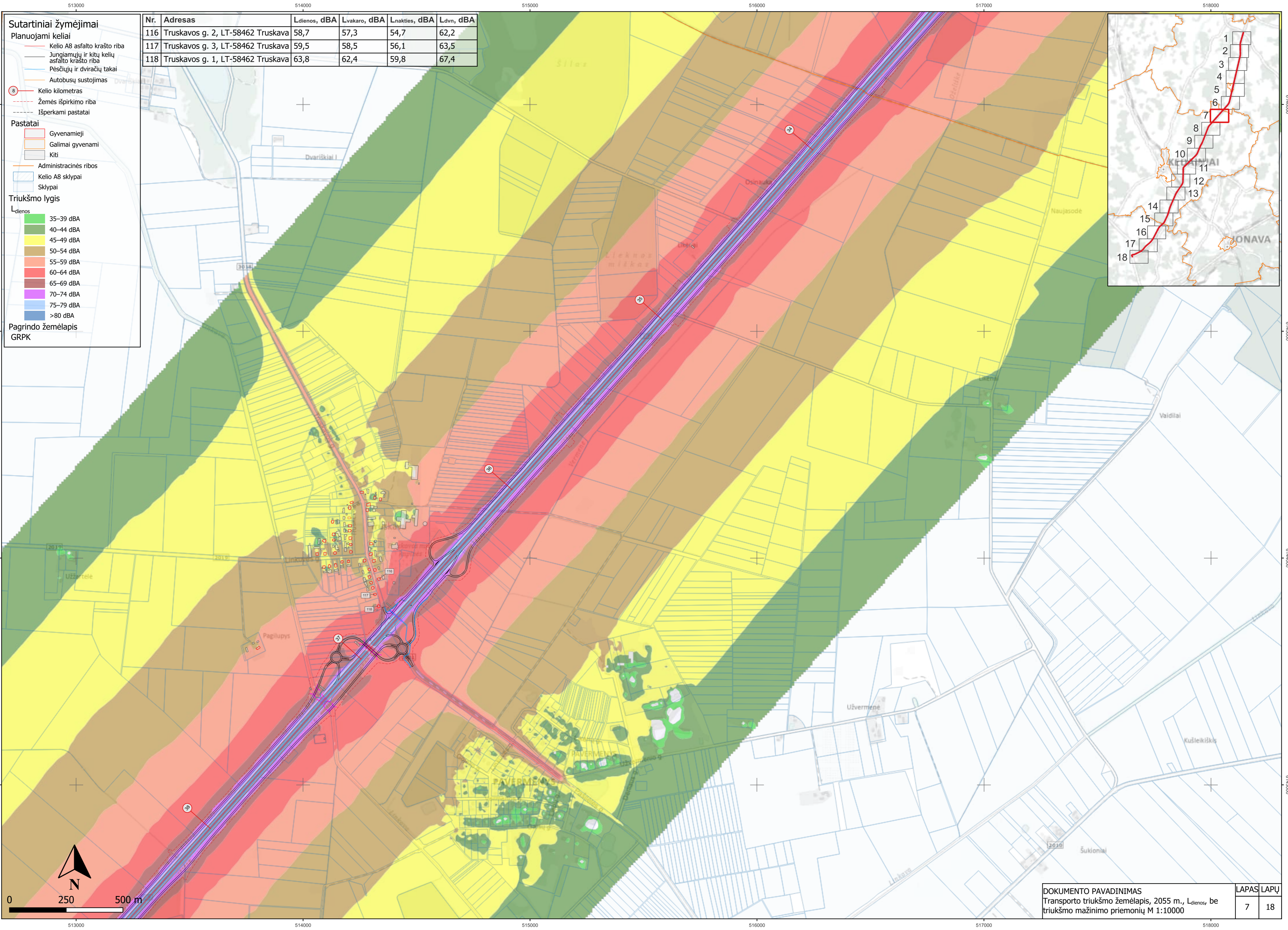
L_{dienos}

- 35–39 dBA
- 40–44 dBA
- 45–49 dBA
- 50–54 dBA
- 55–59 dBA
- 60–64 dBA
- 65–69 dBA
- 70–74 dBA
- 75–79 dBA
- >80 dBA

Pagrindo žemėlapis GRPK

| Nr. | Adresas | L _{dienos} , dBA | L _{vakaro} , dBA | L _{nakties} , dBA | L _{dėm.} , dBA |
|-----|--------------------------------------|---------------------------|---------------------------|----------------------------|-------------------------|
| 104 | Gintautai 1, LT-38251 | 60,1 | 58,6 | 56,0 | 63,6 |
| 105 | Pirties g. 21, LT-38255 Aukštadvaris | 59,1 | 57,8 | 55,4 | 62,9 |
| 106 | Pirties g. 10, LT-38255 Aukštadvaris | 58,4 | 57,5 | 55,3 | 62,6 |
| 107 | Glebausų k. 1A, 38256 | 61,8 | 60,2 | 57,5 | 65,2 |
| 108 | Gabulai 1, LT-38255 | 59,2 | 58,1 | 55,8 | 63,2 |
| 109 | Glebauskai 2, LT-38256 | 57,3 | 56,4 | 54,2 | 61,6 |
| 110 | Daukšynė 1, LT-38256 | 61,2 | 60,1 | 57,7 | 65,2 |
| 111 | Daukšynė 2, LT-38256 | 69,8 | 67,7 | 64,5 | 72,5 |
| 112 | Daukšynė 3, LT-38256 | 65,1 | 63,2 | 60,3 | 68,1 |
| 113 | Daukšynė 4, LT-38256 | 59,0 | 57,7 | 55,1 | 62,7 |
| 114 | Daukšynė 5, LT-38256 | 59,1 | 57,7 | 55,1 | 62,7 |
| 115 | Daukšynė 6, LT-38256 | 60,6 | 58,7 | 55,7 | 63,6 |





Sutartiniai žymėjimai

Planuojami keliai

- Kelio A8 asfalto krašto riba
- Jungiamųjų ir kitų kelių asfalto krašto riba
- Pėsčiųjų ir dviračių takai
- Autobusų sustojimas
- Kelio kilometras
- Žemės išpirkimo riba
- Išperkami pastatai

Pastatai

- Gyvenamieji
- Galimai gyvenami
- Kiti
- Administracinės ribos
- Kelio A8 sklypai
- Sklypai

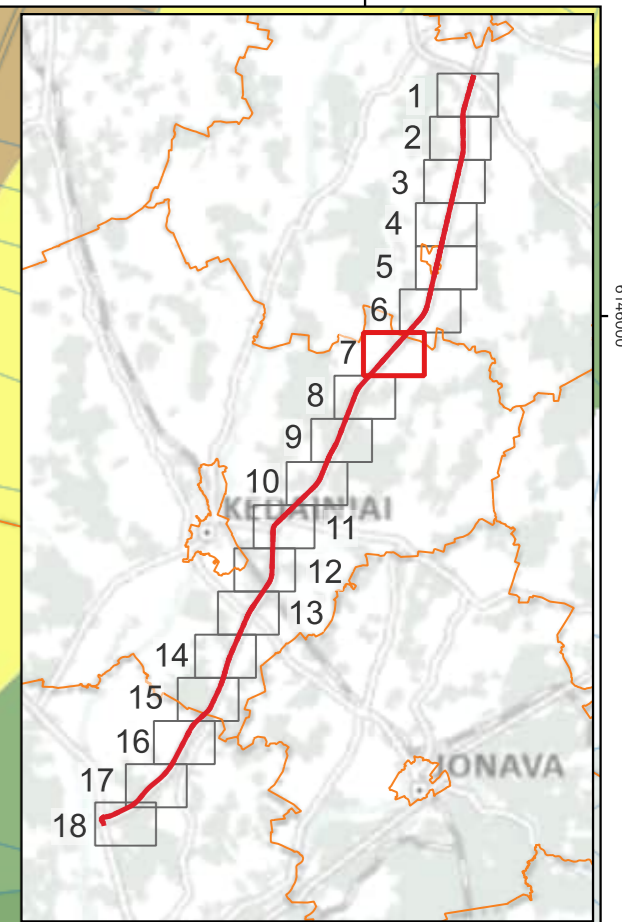
Triukšmo lygis

Ldnenos

- 35–39 dBA
- 40–44 dBA
- 45–49 dBA
- 50–54 dBA
- 55–59 dBA
- 60–64 dBA
- 65–69 dBA
- 70–74 dBA
- 75–79 dBA
- >80 dBA

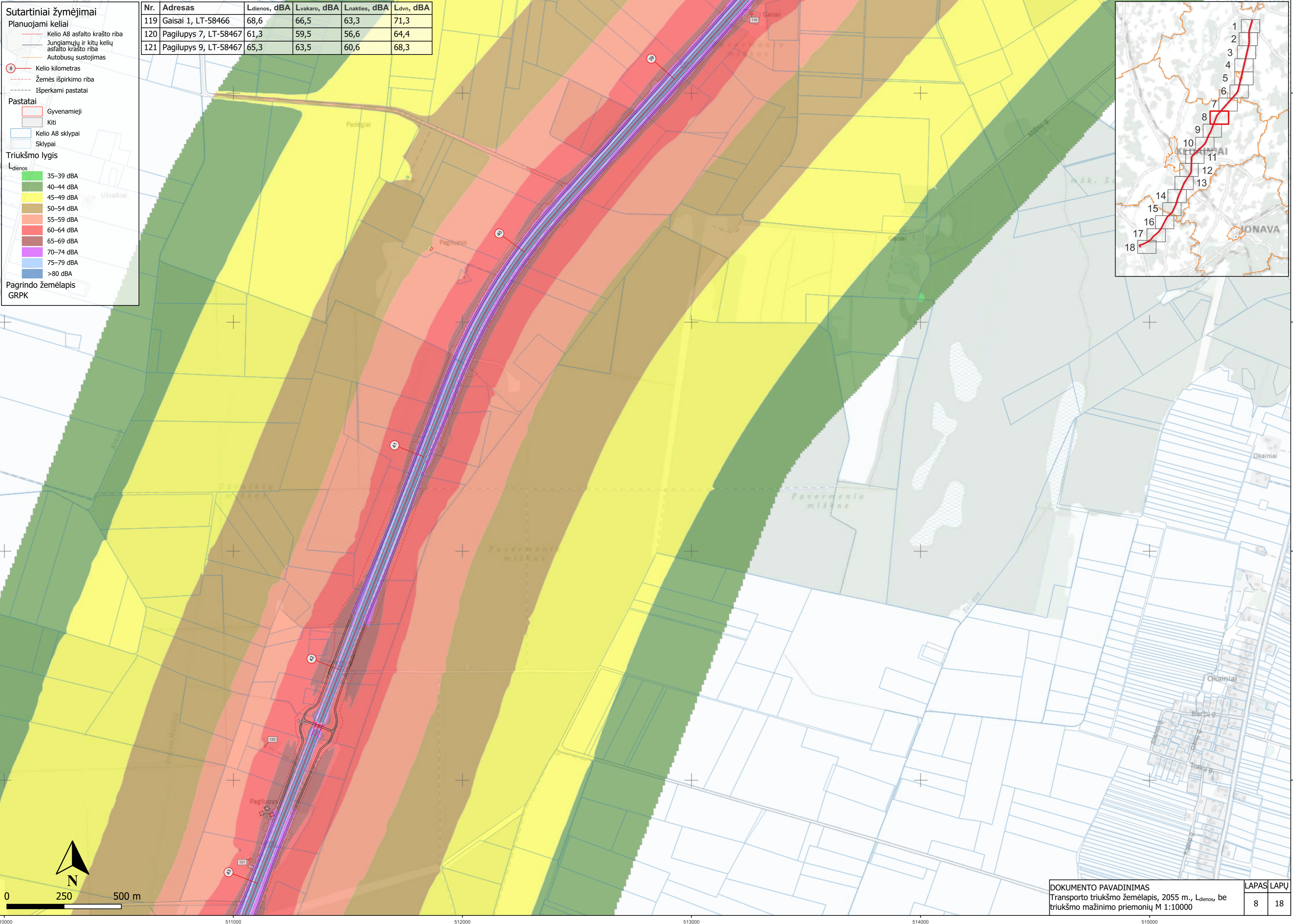
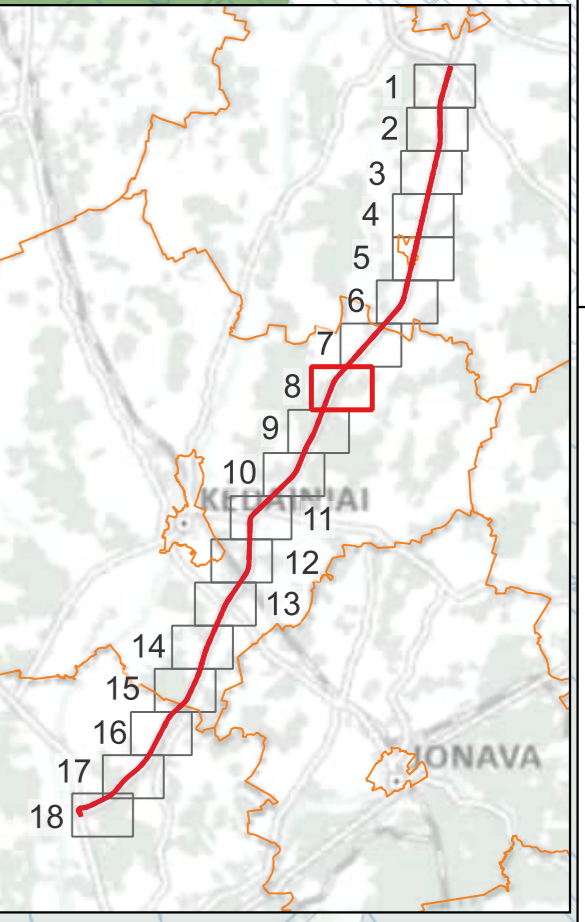
Pagrindo žemėlapis GRPK

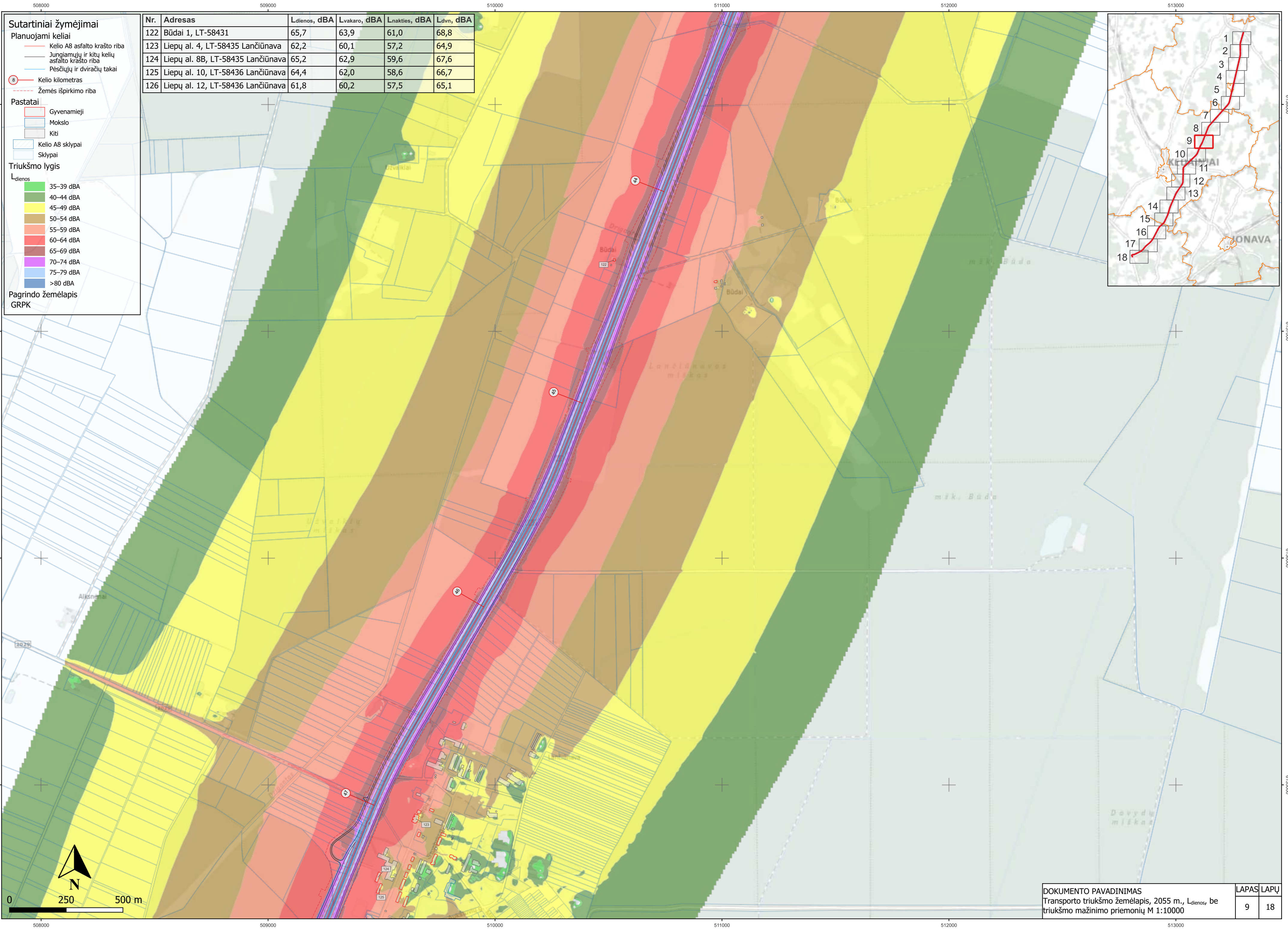
| Nr. | Adresas | Ldnenos, dBA | Lvakaro, dBA | Lnakties, dBA | Ldvn, dBA |
|-----|-----------------------------------|--------------|--------------|---------------|-----------|
| 116 | Truskavos g. 2, LT-58462 Truskava | 58,7 | 57,3 | 54,7 | 62,2 |
| 117 | Truskavos g. 3, LT-58462 Truskava | 59,5 | 58,5 | 56,1 | 63,5 |
| 118 | Truskavos g. 1, LT-58462 Truskava | 63,8 | 62,4 | 59,8 | 67,4 |



- Sutartiniai žymėjimai**
- Planuojami keliai**
- Kelio A8 asfalto krašto riba
 - Jungiamųjų ir kitų kelių asfalto krašto riba
 - Autobusų sustojimas
 - Kelio kilometras
 - Žemės išpirkimo riba
 - Išperkami pastatai
- Pastatai**
- Gyvenamieji
 - Kiti
 - Kelio A8 sklypai
 - Sklypai
- Triukšmo lygis**
- L_{dienos}**
- 35–39 dBA
 - 40–44 dBA
 - 45–49 dBA
 - 50–54 dBA
 - 55–59 dBA
 - 60–64 dBA
 - 65–69 dBA
 - 70–74 dBA
 - 75–79 dBA
 - >80 dBA
- Pagrindo žemėlapis GRPK**

| Nr. | Adresas | L _{dienos} , dBA | L _{vakaro} , dBA | L _{nakties} , dBA | L _{dvn} , dBA |
|-----|-----------------------|---------------------------|---------------------------|----------------------------|------------------------|
| 119 | Gaisai 1, LT-58466 | 68,6 | 66,5 | 63,3 | 71,3 |
| 120 | Pagilupys 7, LT-58467 | 61,3 | 59,5 | 56,6 | 64,4 |
| 121 | Pagilupys 9, LT-58467 | 65,3 | 63,5 | 60,6 | 68,3 |





Sutartiniai žymėjimai

Planuojami keliai

- Kelio A8 asfalto krašto riba
- Jungiamųjų ir kitų kelių asfalto krašto riba
- Pėsčiųjų ir dviračių takai
- Kelio kilometras
- Žemės išpirkimo riba

Pastatai

- Gyvenamieji
- Mokslo
- Kiti
- Kelio A8 sklypai
- Sklypai

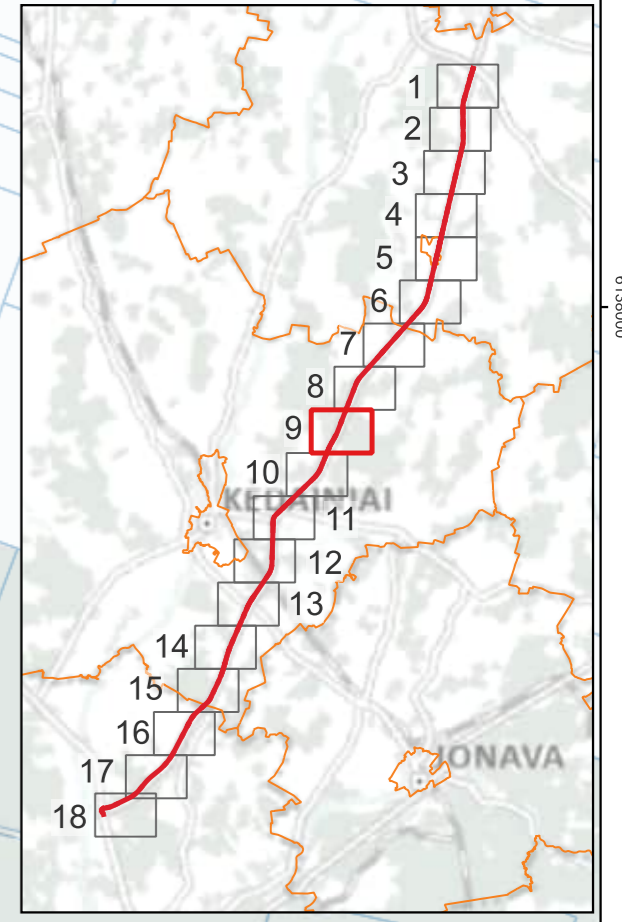
Triukšmo lygis

Ldienenos

- 35–39 dBA
- 40–44 dBA
- 45–49 dBA
- 50–54 dBA
- 55–59 dBA
- 60–64 dBA
- 65–69 dBA
- 70–74 dBA
- 75–79 dBA
- >80 dBA

Pagrindo žemėlapis
GRPK

| Nr. | Adresas | Ldienenos, dBA | Lvakaro, dBA | Lnakties, dBA | Ldvn, dBA |
|-----|-----------------------------------|----------------|--------------|---------------|-----------|
| 122 | Būdai 1, LT-58431 | 65,7 | 63,9 | 61,0 | 68,8 |
| 123 | Liepų al. 4, LT-58435 Lančiūnava | 62,2 | 60,1 | 57,2 | 64,9 |
| 124 | Liepų al. 8B, LT-58435 Lančiūnava | 65,2 | 62,9 | 59,6 | 67,6 |
| 125 | Liepų al. 10, LT-58436 Lančiūnava | 64,4 | 62,0 | 58,6 | 66,7 |
| 126 | Liepų al. 12, LT-58436 Lančiūnava | 61,8 | 60,2 | 57,5 | 65,1 |



Sutartiniai žymėjimai

Planuojami keliai

- Kelio A8 asfalto krašto riba
- Jungiamųjų ir kitų kelių asfalto krašto riba
- Pėsčiųjų ir dviračių takai
- Autobusų sustojimas

Pastatai

- Gyvenamieji
- Mokslų
- Galimai gyvenami
- Kiti

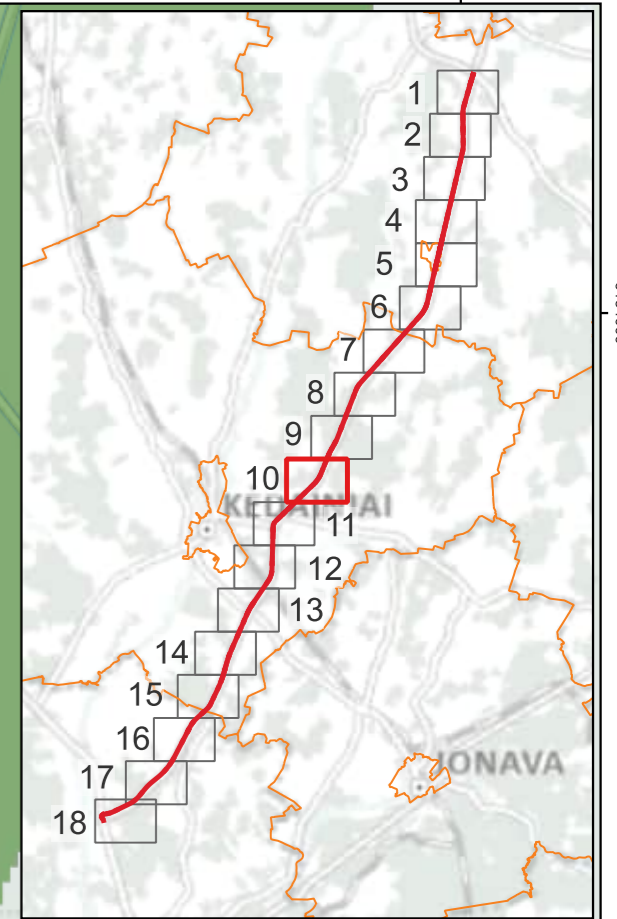
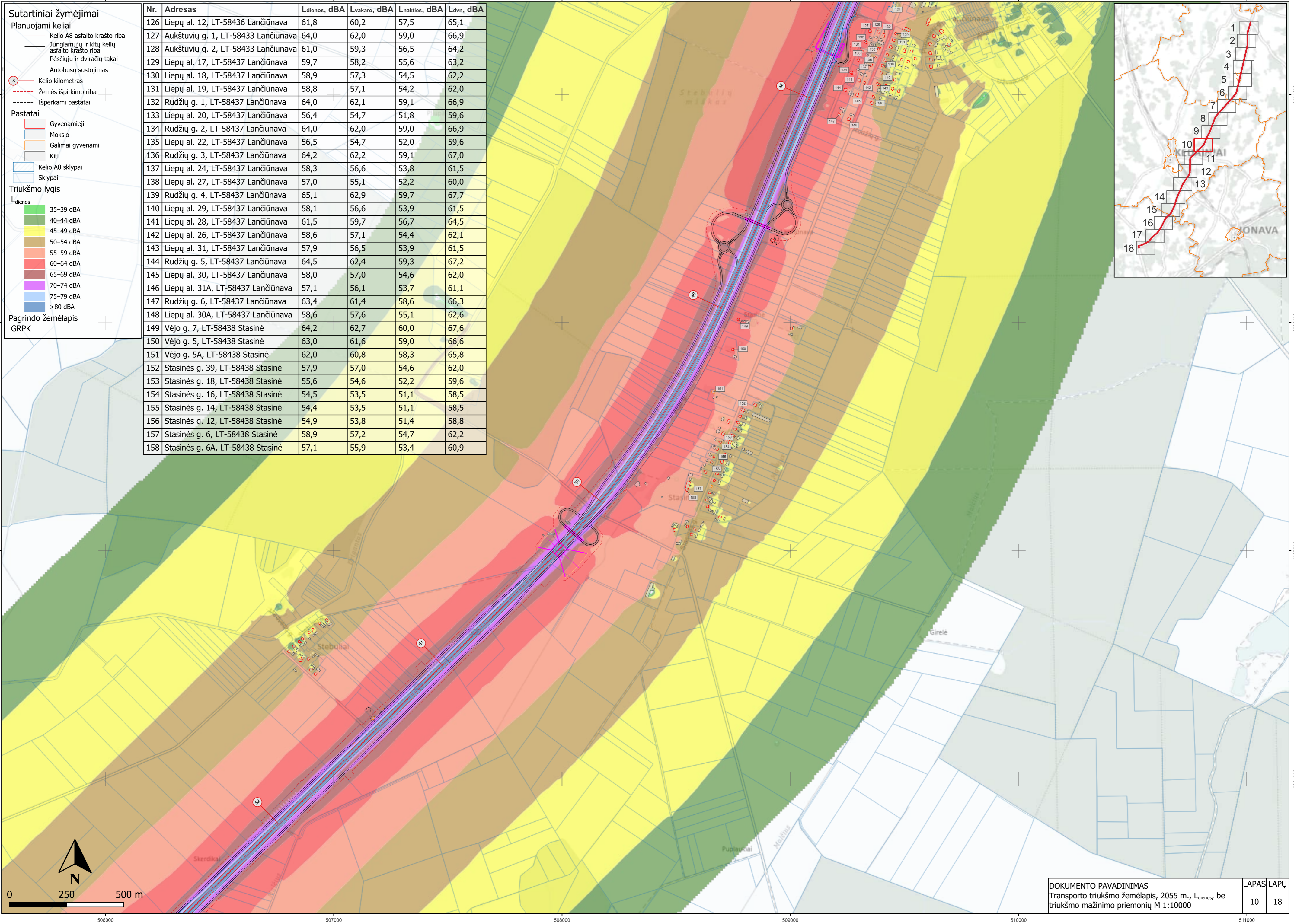
Triukšmo lygis

L_{dienos}

- 35–39 dBA
- 40–44 dBA
- 45–49 dBA
- 50–54 dBA
- 55–59 dBA
- 60–64 dBA
- 65–69 dBA
- 70–74 dBA
- 75–79 dBA
- >80 dBA

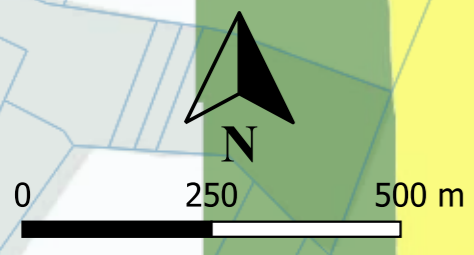
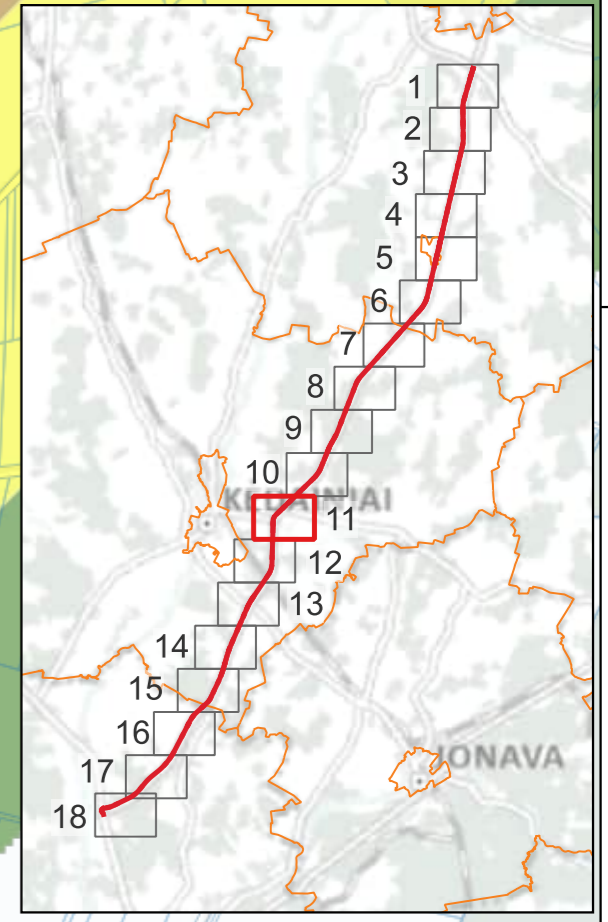
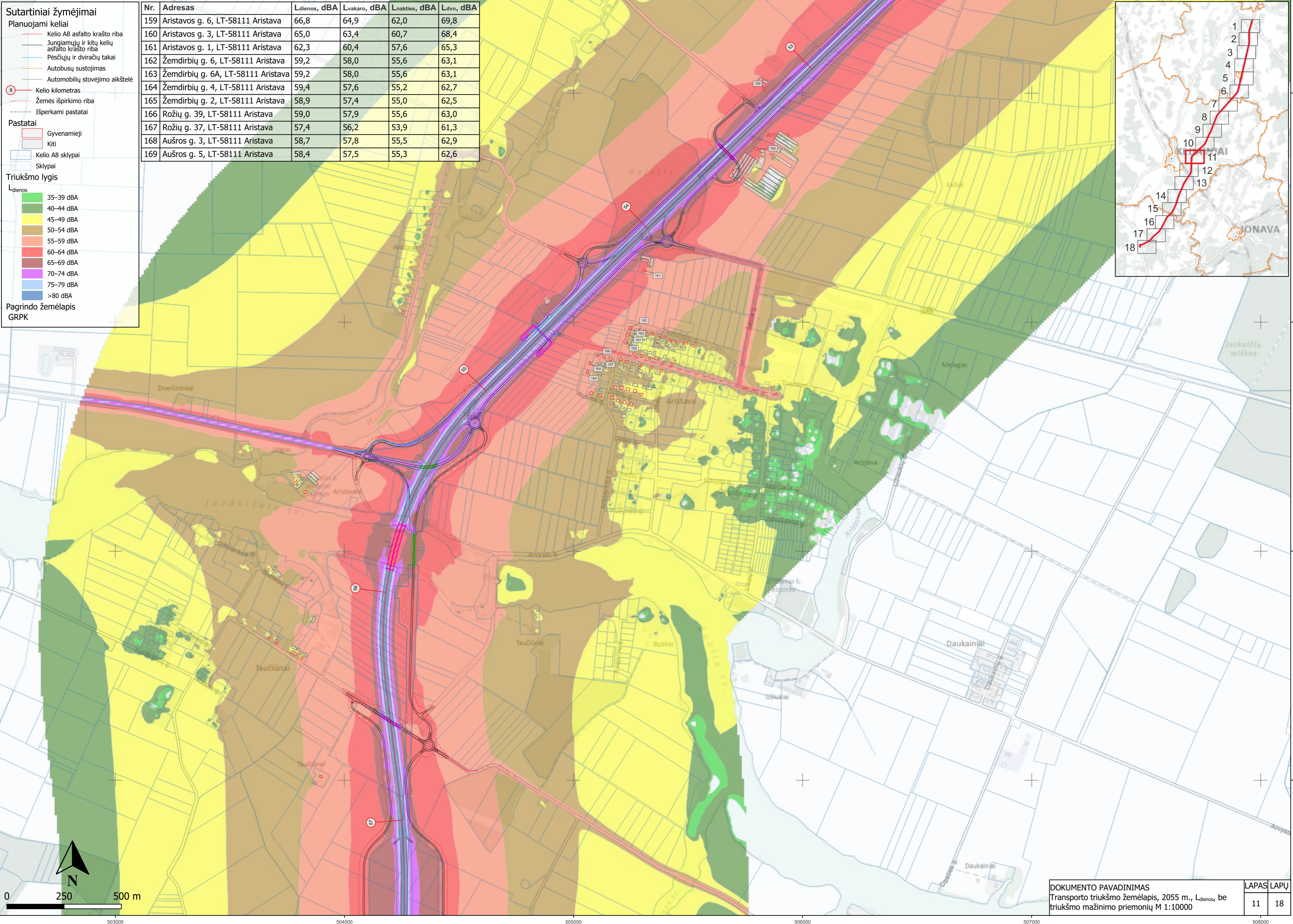
Pagrindo žemėlapis GRPK

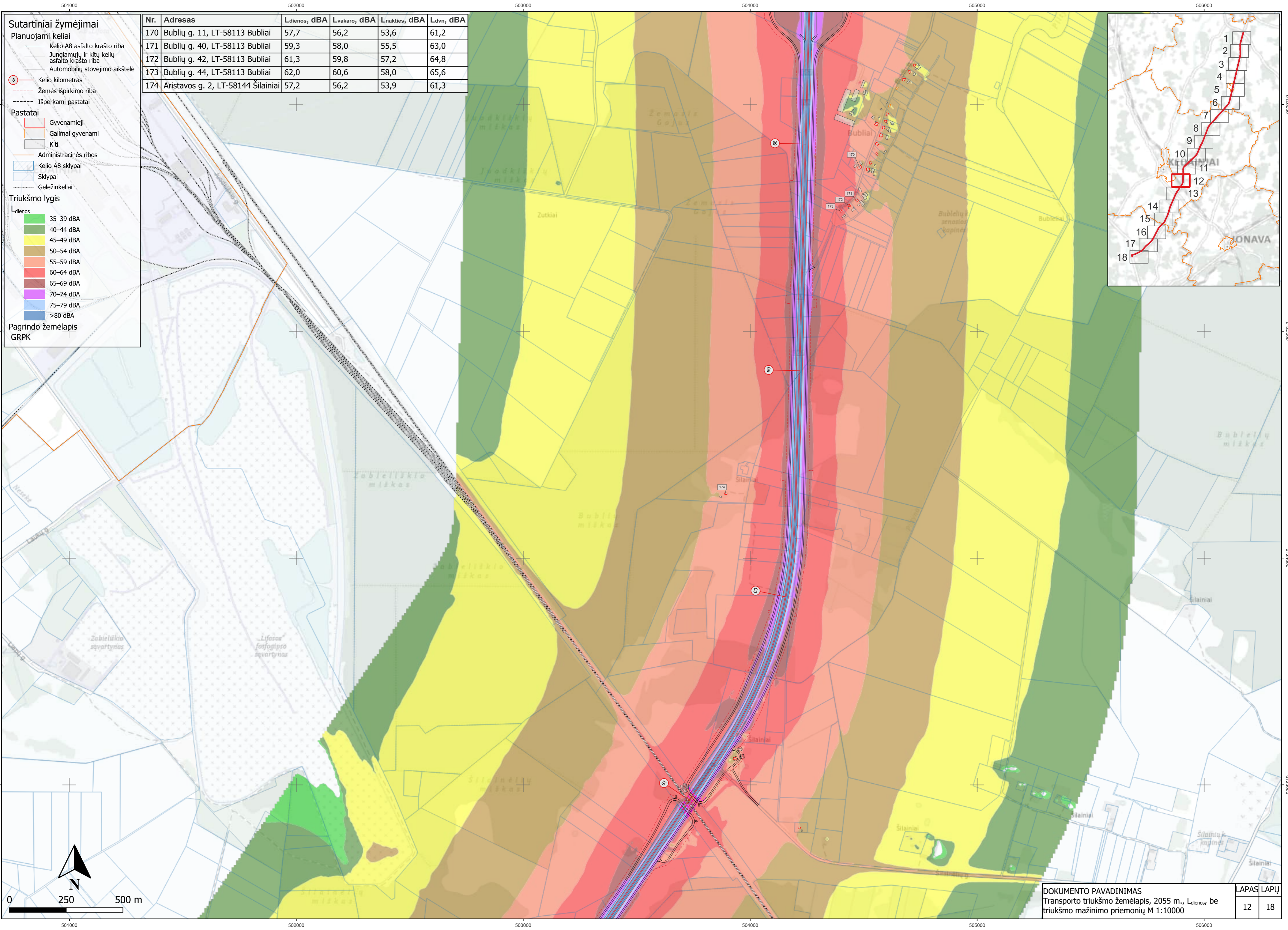
| Nr. | Adresas | L _{dienos} , dBA | L _{vakaro} , dBA | L _{nakties} , dBA | L _{dvn} , dBA |
|-----|------------------------------------|---------------------------|---------------------------|----------------------------|------------------------|
| 126 | Liepų al. 12, LT-58436 Lančiūnava | 61,8 | 60,2 | 57,5 | 65,1 |
| 127 | Aukštuvų g. 1, LT-58433 Lančiūnava | 64,0 | 62,0 | 59,0 | 66,9 |
| 128 | Aukštuvų g. 2, LT-58433 Lančiūnava | 61,0 | 59,3 | 56,5 | 64,2 |
| 129 | Liepų al. 17, LT-58437 Lančiūnava | 59,7 | 58,2 | 55,6 | 63,2 |
| 130 | Liepų al. 18, LT-58437 Lančiūnava | 58,9 | 57,3 | 54,5 | 62,2 |
| 131 | Liepų al. 19, LT-58437 Lančiūnava | 58,8 | 57,1 | 54,2 | 62,0 |
| 132 | Rudžių g. 1, LT-58437 Lančiūnava | 64,0 | 62,1 | 59,1 | 66,9 |
| 133 | Liepų al. 20, LT-58437 Lančiūnava | 56,4 | 54,7 | 51,8 | 59,6 |
| 134 | Rudžių g. 2, LT-58437 Lančiūnava | 64,0 | 62,0 | 59,0 | 66,9 |
| 135 | Liepų al. 22, LT-58437 Lančiūnava | 56,5 | 54,7 | 52,0 | 59,6 |
| 136 | Rudžių g. 3, LT-58437 Lančiūnava | 64,2 | 62,2 | 59,1 | 67,0 |
| 137 | Liepų al. 24, LT-58437 Lančiūnava | 58,3 | 56,6 | 53,8 | 61,5 |
| 138 | Liepų al. 27, LT-58437 Lančiūnava | 57,0 | 55,1 | 52,2 | 60,0 |
| 139 | Rudžių g. 4, LT-58437 Lančiūnava | 65,1 | 62,9 | 59,7 | 67,7 |
| 140 | Liepų al. 29, LT-58437 Lančiūnava | 58,1 | 56,6 | 53,9 | 61,5 |
| 141 | Liepų al. 28, LT-58437 Lančiūnava | 61,5 | 59,7 | 56,7 | 64,5 |
| 142 | Liepų al. 26, LT-58437 Lančiūnava | 58,6 | 57,1 | 54,4 | 62,1 |
| 143 | Liepų al. 31, LT-58437 Lančiūnava | 57,9 | 56,5 | 53,9 | 61,5 |
| 144 | Rudžių g. 5, LT-58437 Lančiūnava | 64,5 | 62,4 | 59,3 | 67,2 |
| 145 | Liepų al. 30, LT-58437 Lančiūnava | 58,0 | 57,0 | 54,6 | 62,0 |
| 146 | Liepų al. 31A, LT-58437 Lančiūnava | 57,1 | 56,1 | 53,7 | 61,1 |
| 147 | Rudžių g. 6, LT-58437 Lančiūnava | 63,4 | 61,4 | 58,6 | 66,3 |
| 148 | Liepų al. 30A, LT-58437 Lančiūnava | 58,6 | 57,6 | 55,1 | 62,6 |
| 149 | Vėjo g. 7, LT-58438 Stasinė | 64,2 | 62,7 | 60,0 | 67,6 |
| 150 | Vėjo g. 5, LT-58438 Stasinė | 63,0 | 61,6 | 59,0 | 66,6 |
| 151 | Vėjo g. 5A, LT-58438 Stasinė | 62,0 | 60,8 | 58,3 | 65,8 |
| 152 | Stasinės g. 39, LT-58438 Stasinė | 57,9 | 57,0 | 54,6 | 62,0 |
| 153 | Stasinės g. 18, LT-58438 Stasinė | 55,6 | 54,6 | 52,2 | 59,6 |
| 154 | Stasinės g. 16, LT-58438 Stasinė | 54,5 | 53,5 | 51,1 | 58,5 |
| 155 | Stasinės g. 14, LT-58438 Stasinė | 54,4 | 53,5 | 51,1 | 58,5 |
| 156 | Stasinės g. 12, LT-58438 Stasinė | 54,9 | 53,8 | 51,4 | 58,8 |
| 157 | Stasinės g. 6, LT-58438 Stasinė | 58,9 | 57,2 | 54,7 | 62,2 |
| 158 | Stasinės g. 6A, LT-58438 Stasinė | 57,1 | 55,9 | 53,4 | 60,9 |



- Sutartiniai žymėjimai**
- Planuojami keliai**
- Kelio A8 asfalto krašto riba
 - Jungiamųjų ir kitų kelių asfalto krašto riba
 - Pėsčiųjų ir dviračių takai
 - Autobusų sustojimas
 - Automobilių stovėjimo aikštelė
 - Kelio kilometras
 - Žemės išpirkimo riba
 - Išperkami pastatai
- Pastatai**
- Gyvenamieji
 - Kiti
 - Kelio A8 sklypai
 - Sklypai
- Triukšmo lygis**
- L_{dienos}**
- 35–39 dBA
 - 40–44 dBA
 - 45–49 dBA
 - 50–54 dBA
 - 55–59 dBA
 - 60–64 dBA
 - 65–69 dBA
 - 70–74 dBA
 - 75–79 dBA
 - >80 dBA
- Pagrindo žemėlapis GRPK**

| Nr. | Adresas | L _{dienos} , dBA | L _{vakaro} , dBA | L _{nakties} , dBA | L _{dvn} , dBA |
|-----|------------------------------------|---------------------------|---------------------------|----------------------------|------------------------|
| 159 | Aristavos g. 6, LT-58111 Aristava | 66,8 | 64,9 | 62,0 | 69,8 |
| 160 | Aristavos g. 3, LT-58111 Aristava | 65,0 | 63,4 | 60,7 | 68,4 |
| 161 | Aristavos g. 1, LT-58111 Aristava | 62,3 | 60,4 | 57,6 | 65,3 |
| 162 | Žemdirbių g. 6, LT-58111 Aristava | 59,2 | 58,0 | 55,6 | 63,1 |
| 163 | Žemdirbių g. 6A, LT-58111 Aristava | 59,2 | 58,0 | 55,6 | 63,1 |
| 164 | Žemdirbių g. 4, LT-58111 Aristava | 59,4 | 57,6 | 55,2 | 62,7 |
| 165 | Žemdirbių g. 2, LT-58111 Aristava | 58,9 | 57,4 | 55,0 | 62,5 |
| 166 | Rožių g. 39, LT-58111 Aristava | 59,0 | 57,9 | 55,6 | 63,0 |
| 167 | Rožių g. 37, LT-58111 Aristava | 57,4 | 56,2 | 53,9 | 61,3 |
| 168 | Aušros g. 3, LT-58111 Aristava | 58,7 | 57,8 | 55,5 | 62,9 |
| 169 | Aušros g. 5, LT-58111 Aristava | 58,4 | 57,5 | 55,3 | 62,6 |





Sutartiniai žymėjimai

Planuojami keliai

- Kelio A8 asfalto krašto riba
- Jungiamųjų ir kitų kelių asfalto krašto riba
- Automobilių stovėjimo aikštelė
- Kelio kilometras
- Žemės išpirkimo riba
- Išperkami pastatai

Pastatai

- Gyvenamieji
- Galimai gyvenami
- Kiti
- Administracinės ribos
- Kelio A8 sklypai
- Sklypai
- Geležinkeliai

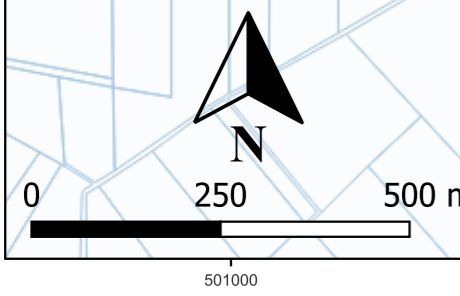
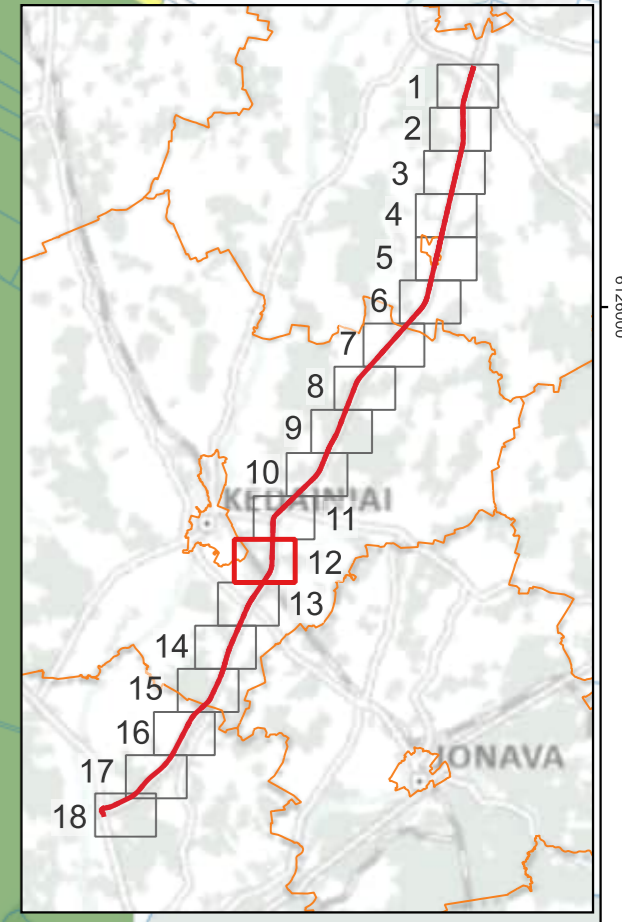
Triukšmo lygis

Ldienos

- 35–39 dBA
- 40–44 dBA
- 45–49 dBA
- 50–54 dBA
- 55–59 dBA
- 60–64 dBA
- 65–69 dBA
- 70–74 dBA
- 75–79 dBA
- >80 dBA

Pagrindo žemėlapis GRPK

| Nr. | Adresas | Ldienos, dBA | Lvakaro, dBA | Lnakties, dBA | Ldvn, dBA |
|-----|------------------------------------|--------------|--------------|---------------|-----------|
| 170 | Bublių g. 11, LT-58113 Bubliai | 57,7 | 56,2 | 53,6 | 61,2 |
| 171 | Bublių g. 40, LT-58113 Bubliai | 59,3 | 58,0 | 55,5 | 63,0 |
| 172 | Bublių g. 42, LT-58113 Bubliai | 61,3 | 59,8 | 57,2 | 64,8 |
| 173 | Bublių g. 44, LT-58113 Bubliai | 62,0 | 60,6 | 58,0 | 65,6 |
| 174 | Aristavos g. 2, LT-58144 Šilainiai | 57,2 | 56,2 | 53,9 | 61,3 |



Sutartiniai žymėjimai

Planuojami keliai

- Kelio A8 asfalto krašto riba
- Jungiamųjų ir kitų kelių asfalto krašto riba
- Pėsčiųjų ir dviračių takai
- Autobusų sustojimas
- Kelio kilometras
- Žemės išpirkimo riba
- Išperkami pastatai

Pastatai

- Gyvenamieji
- Viešbučių
- Galimai gyvenami
- Kiti
- Kelio A8 sklypai
- Sklypai
- Geležinkeliai

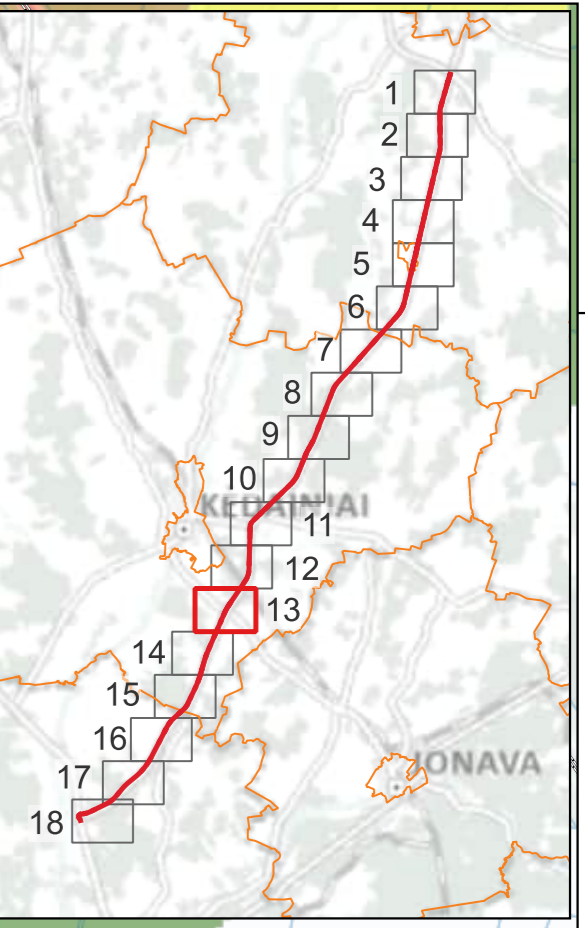
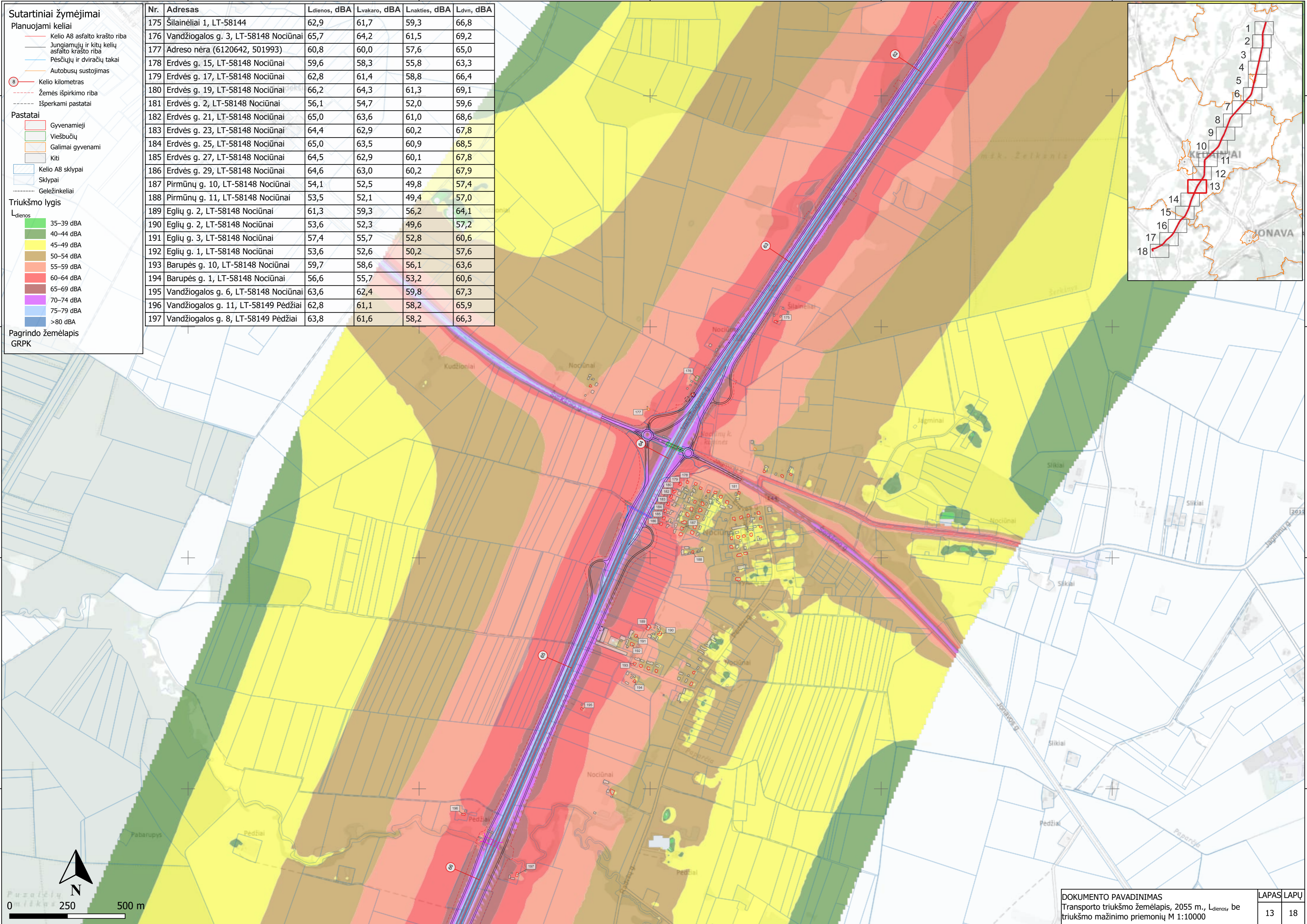
Triukšmo lygis

L_{dienos}

- 35–39 dBA
- 40–44 dBA
- 45–49 dBA
- 50–54 dBA
- 55–59 dBA
- 60–64 dBA
- 65–69 dBA
- 70–74 dBA
- 75–79 dBA
- >80 dBA

Pagrindo žemėlapis GRPK

| Nr. | Adresas | L _{dienos} , dBA | L _{vakaro} , dBA | L _{nakties} , dBA | L _{dvn} , dBA |
|-----|--------------------------------------|---------------------------|---------------------------|----------------------------|------------------------|
| 175 | Šilainėliai 1, LT-58144 | 62,9 | 61,7 | 59,3 | 66,8 |
| 176 | Vandžiogalos g. 3, LT-58148 Nociūnai | 65,7 | 64,2 | 61,5 | 69,2 |
| 177 | Adreso nėra (6120642, 501993) | 60,8 | 60,0 | 57,6 | 65,0 |
| 178 | Erdvės g. 15, LT-58148 Nociūnai | 59,6 | 58,3 | 55,8 | 63,3 |
| 179 | Erdvės g. 17, LT-58148 Nociūnai | 62,8 | 61,4 | 58,8 | 66,4 |
| 180 | Erdvės g. 19, LT-58148 Nociūnai | 66,2 | 64,3 | 61,3 | 69,1 |
| 181 | Erdvės g. 2, LT-58148 Nociūnai | 56,1 | 54,7 | 52,0 | 59,6 |
| 182 | Erdvės g. 21, LT-58148 Nociūnai | 65,0 | 63,6 | 61,0 | 68,6 |
| 183 | Erdvės g. 23, LT-58148 Nociūnai | 64,4 | 62,9 | 60,2 | 67,8 |
| 184 | Erdvės g. 25, LT-58148 Nociūnai | 65,0 | 63,5 | 60,9 | 68,5 |
| 185 | Erdvės g. 27, LT-58148 Nociūnai | 64,5 | 62,9 | 60,1 | 67,8 |
| 186 | Erdvės g. 29, LT-58148 Nociūnai | 64,6 | 63,0 | 60,2 | 67,9 |
| 187 | Pirmūnų g. 10, LT-58148 Nociūnai | 54,1 | 52,5 | 49,8 | 57,4 |
| 188 | Pirmūnų g. 11, LT-58148 Nociūnai | 53,5 | 52,1 | 49,4 | 57,0 |
| 189 | Eglių g. 2, LT-58148 Nociūnai | 61,3 | 59,3 | 56,2 | 64,1 |
| 190 | Eglių g. 2, LT-58148 Nociūnai | 53,6 | 52,3 | 49,6 | 57,2 |
| 191 | Eglių g. 3, LT-58148 Nociūnai | 57,4 | 55,7 | 52,8 | 60,6 |
| 192 | Eglių g. 1, LT-58148 Nociūnai | 53,6 | 52,6 | 50,2 | 57,6 |
| 193 | Barupės g. 10, LT-58148 Nociūnai | 59,7 | 58,6 | 56,1 | 63,6 |
| 194 | Barupės g. 1, LT-58148 Nociūnai | 56,6 | 55,7 | 53,2 | 60,6 |
| 195 | Vandžiogalos g. 6, LT-58148 Nociūnai | 63,6 | 62,4 | 59,8 | 67,3 |
| 196 | Vandžiogalos g. 11, LT-58149 Pėdžiai | 62,8 | 61,1 | 58,2 | 65,9 |
| 197 | Vandžiogalos g. 8, LT-58149 Pėdžiai | 63,8 | 61,6 | 58,2 | 66,3 |



0 250 500 m

N

Sutartiniai žymėjimai

Planuojami keliai

- Kelio A8 asfalto krašto riba
- Jungiamųjų ir kitų kelių asfalto krašto riba
- Pėsčiųjų ir dviračių takai
- Autobusų sustojimas
- Kelio kilometras
- Žemės išpirkimo riba
- Išperkami pastatai

Pastatai

- gyvenamieji
- Galimai gyvenami
- Kiti
- Kelio A8 sklypai
- Sklypai

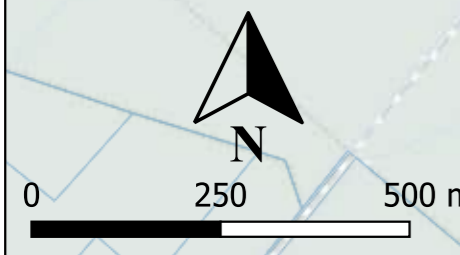
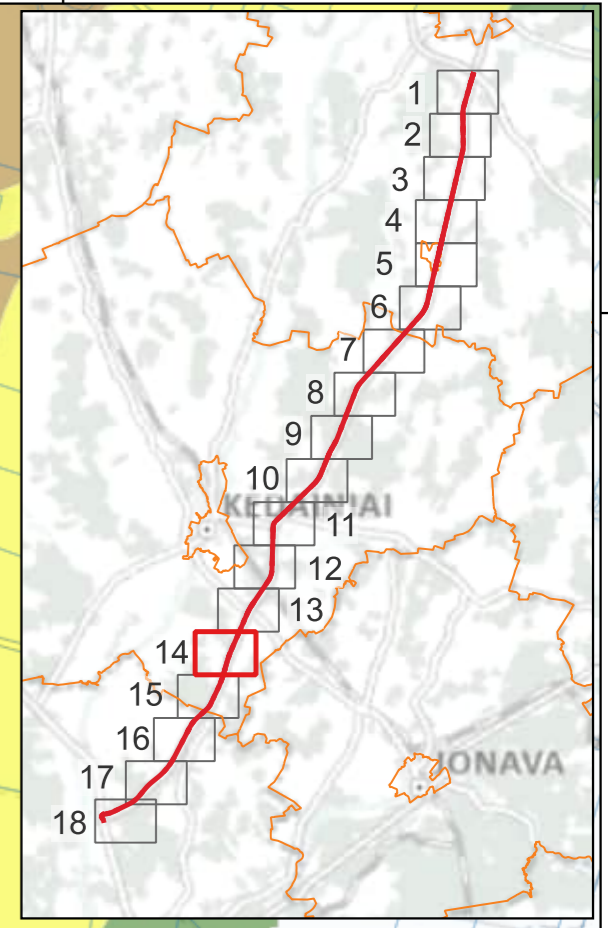
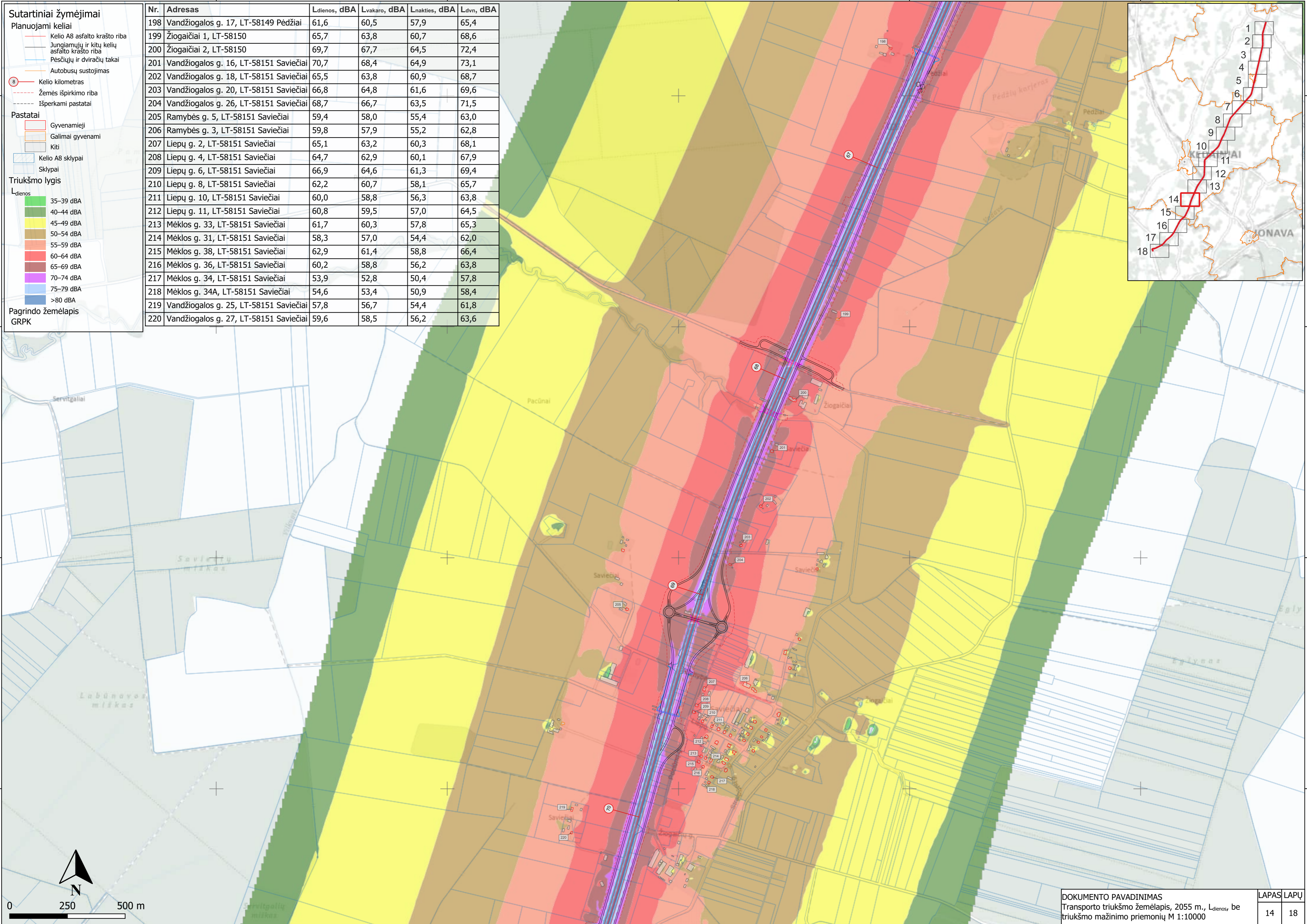
Triukšmo lygis

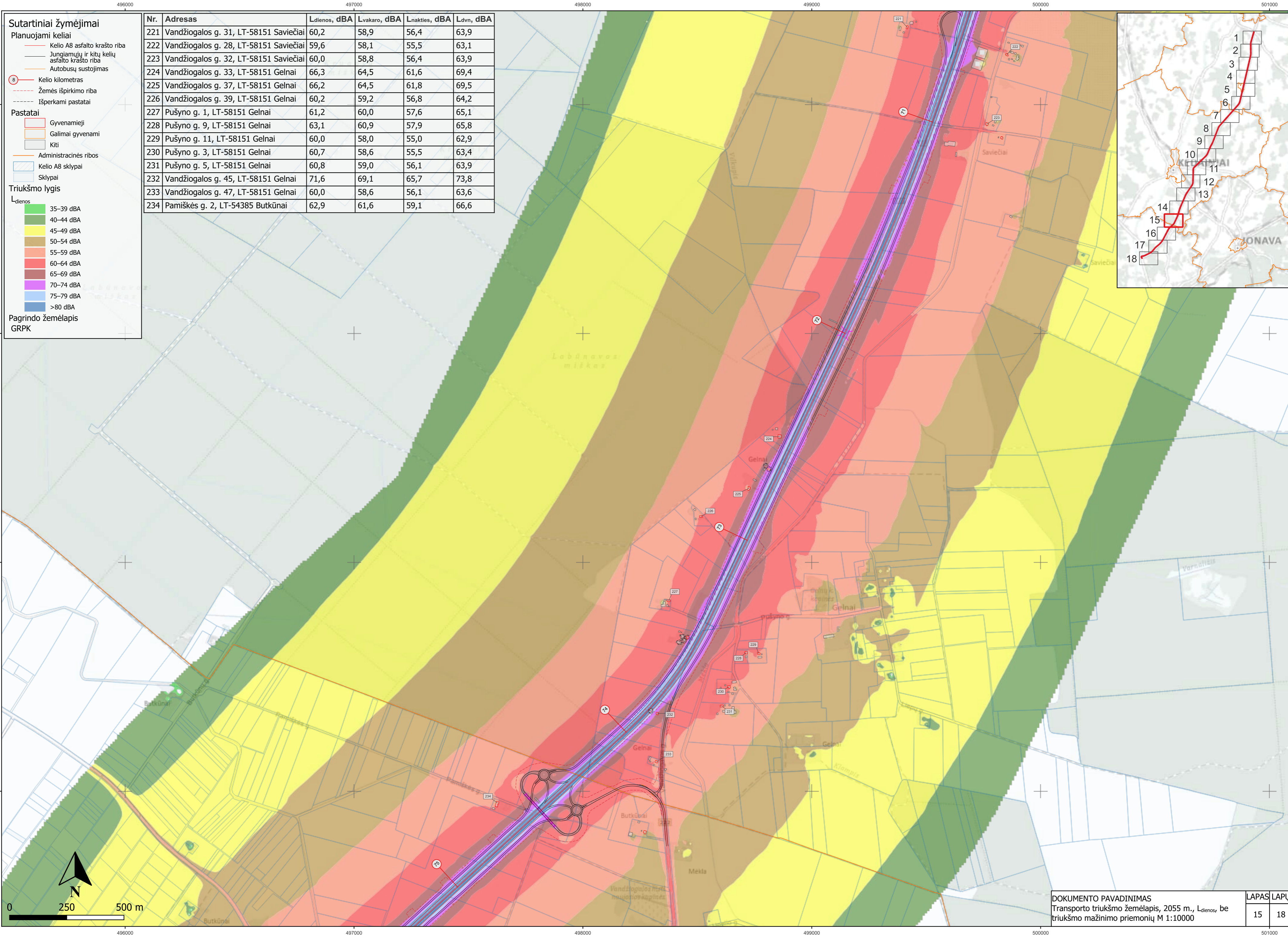
L_{dienos}

- 35–39 dBA
- 40–44 dBA
- 45–49 dBA
- 50–54 dBA
- 55–59 dBA
- 60–64 dBA
- 65–69 dBA
- 70–74 dBA
- 75–79 dBA
- >80 dBA

Pagrindo žemėlapis
GRPK

| Nr. | Adresas | L _{dienos} , dBA | L _{vakarų} , dBA | L _{nakties} , dBA | L _{dvn} , dBA |
|-----|--|---------------------------|---------------------------|----------------------------|------------------------|
| 198 | Vandžiogalos g. 17, LT-58149 Pėdžiai | 61,6 | 60,5 | 57,9 | 65,4 |
| 199 | Žiogaičiai 1, LT-58150 | 65,7 | 63,8 | 60,7 | 68,6 |
| 200 | Žiogaičiai 2, LT-58150 | 69,7 | 67,7 | 64,5 | 72,4 |
| 201 | Vandžiogalos g. 16, LT-58151 Saviečiai | 70,7 | 68,4 | 64,9 | 73,1 |
| 202 | Vandžiogalos g. 18, LT-58151 Saviečiai | 65,5 | 63,8 | 60,9 | 68,7 |
| 203 | Vandžiogalos g. 20, LT-58151 Saviečiai | 66,8 | 64,8 | 61,6 | 69,6 |
| 204 | Vandžiogalos g. 26, LT-58151 Saviečiai | 68,7 | 66,7 | 63,5 | 71,5 |
| 205 | Ramybės g. 5, LT-58151 Saviečiai | 59,4 | 58,0 | 55,4 | 63,0 |
| 206 | Ramybės g. 3, LT-58151 Saviečiai | 59,8 | 57,9 | 55,2 | 62,8 |
| 207 | Liepų g. 2, LT-58151 Saviečiai | 65,1 | 63,2 | 60,3 | 68,1 |
| 208 | Liepų g. 4, LT-58151 Saviečiai | 64,7 | 62,9 | 60,1 | 67,9 |
| 209 | Liepų g. 6, LT-58151 Saviečiai | 66,9 | 64,6 | 61,3 | 69,4 |
| 210 | Liepų g. 8, LT-58151 Saviečiai | 62,2 | 60,7 | 58,1 | 65,7 |
| 211 | Liepų g. 10, LT-58151 Saviečiai | 60,0 | 58,8 | 56,3 | 63,8 |
| 212 | Liepų g. 11, LT-58151 Saviečiai | 60,8 | 59,5 | 57,0 | 64,5 |
| 213 | Mėklos g. 33, LT-58151 Saviečiai | 61,7 | 60,3 | 57,8 | 65,3 |
| 214 | Mėklos g. 31, LT-58151 Saviečiai | 58,3 | 57,0 | 54,4 | 62,0 |
| 215 | Mėklos g. 38, LT-58151 Saviečiai | 62,9 | 61,4 | 58,8 | 66,4 |
| 216 | Mėklos g. 36, LT-58151 Saviečiai | 60,2 | 58,8 | 56,2 | 63,8 |
| 217 | Mėklos g. 34, LT-58151 Saviečiai | 53,9 | 52,8 | 50,4 | 57,8 |
| 218 | Mėklos g. 34A, LT-58151 Saviečiai | 54,6 | 53,4 | 50,9 | 58,4 |
| 219 | Vandžiogalos g. 25, LT-58151 Saviečiai | 57,8 | 56,7 | 54,4 | 61,8 |
| 220 | Vandžiogalos g. 27, LT-58151 Saviečiai | 59,6 | 58,5 | 56,2 | 63,6 |





Sutartiniai žymėjimai

Planuojami keliai

- Kelio A8 asfalto krašto riba
- Jungiamųjų ir kitų kelių asfalto krašto riba
- Autobusų sustojimas
- Kelio kilometras
- Žemės išpirkimo riba
- Išperkami pastatai

Pastatai

- Gyvenamieji
- Galimai gyvenami
- Kiti
- Administracinės ribos
- Kelio A8 sklypai
- Sklypai

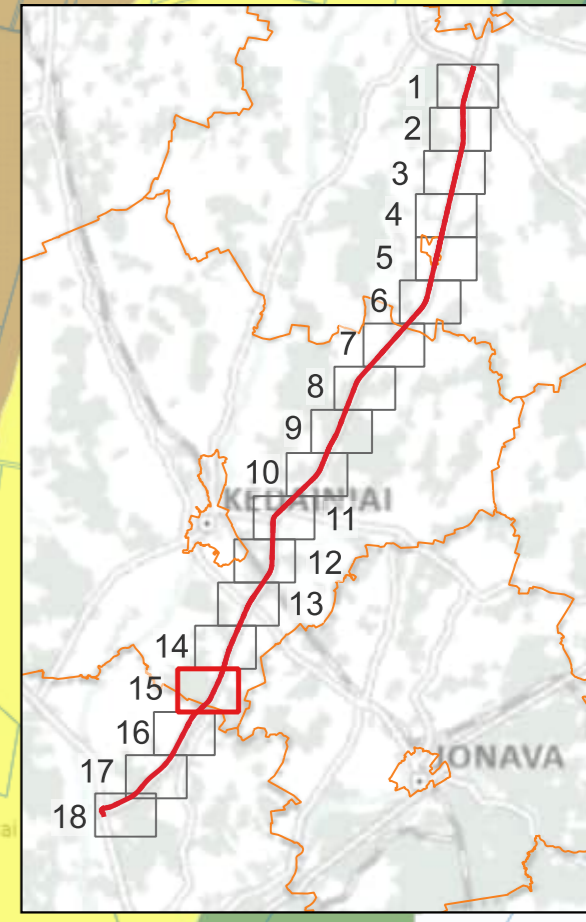
Triukšmo lygis

Ld dienos

- 35–39 dBA
- 40–44 dBA
- 45–49 dBA
- 50–54 dBA
- 55–59 dBA
- 60–64 dBA
- 65–69 dBA
- 70–74 dBA
- 75–79 dBA
- >80 dBA

Pagrindo žemėlapis
GRPK

| Nr. | Adresas | Ld dienos, dBA | Lvakaro, dBA | Lnakties, dBA | Ldvn, dBA |
|-----|--|----------------|--------------|---------------|-----------|
| 221 | Vandžiogalos g. 31, LT-58151 Saviečiai | 60,2 | 58,9 | 56,4 | 63,9 |
| 222 | Vandžiogalos g. 28, LT-58151 Saviečiai | 59,6 | 58,1 | 55,5 | 63,1 |
| 223 | Vandžiogalos g. 32, LT-58151 Saviečiai | 60,0 | 58,8 | 56,4 | 63,9 |
| 224 | Vandžiogalos g. 33, LT-58151 Gelnai | 66,3 | 64,5 | 61,6 | 69,4 |
| 225 | Vandžiogalos g. 37, LT-58151 Gelnai | 66,2 | 64,5 | 61,8 | 69,5 |
| 226 | Vandžiogalos g. 39, LT-58151 Gelnai | 60,2 | 59,2 | 56,8 | 64,2 |
| 227 | Pušyno g. 1, LT-58151 Gelnai | 61,2 | 60,0 | 57,6 | 65,1 |
| 228 | Pušyno g. 9, LT-58151 Gelnai | 63,1 | 60,9 | 57,9 | 65,8 |
| 229 | Pušyno g. 11, LT-58151 Gelnai | 60,0 | 58,0 | 55,0 | 62,9 |
| 230 | Pušyno g. 3, LT-58151 Gelnai | 60,7 | 58,6 | 55,5 | 63,4 |
| 231 | Pušyno g. 5, LT-58151 Gelnai | 60,8 | 59,0 | 56,1 | 63,9 |
| 232 | Vandžiogalos g. 45, LT-58151 Gelnai | 71,6 | 69,1 | 65,7 | 73,8 |
| 233 | Vandžiogalos g. 47, LT-58151 Gelnai | 60,0 | 58,6 | 56,1 | 63,6 |
| 234 | Pamiškės g. 2, LT-54385 Butkūnai | 62,9 | 61,6 | 59,1 | 66,6 |



Sutartiniai žymėjimai

Planuojami keliai

- Kelio A8 asfalto krašto riba
- Jungiamųjų ir kitų kelių asfalto krašto riba
- Kelio kilometras
- Žemės išpirkimo riba

Pastatai

- Gyvenamieji
- Kiti
- Kelio A8 sklypai
- Sklypai

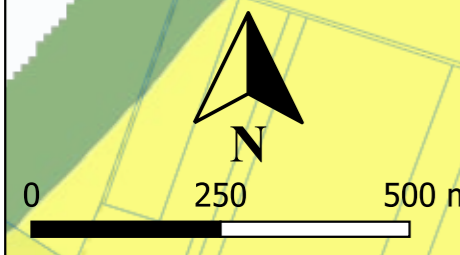
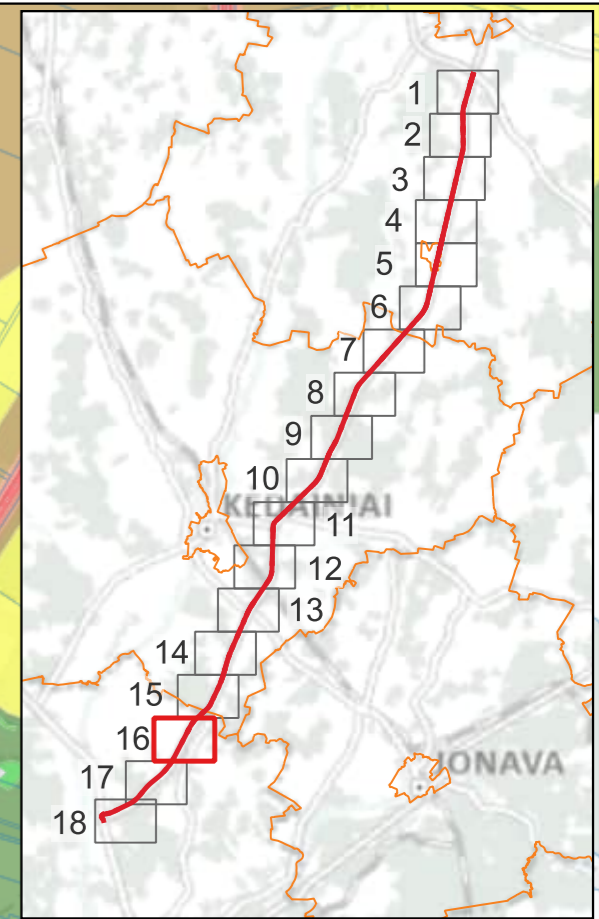
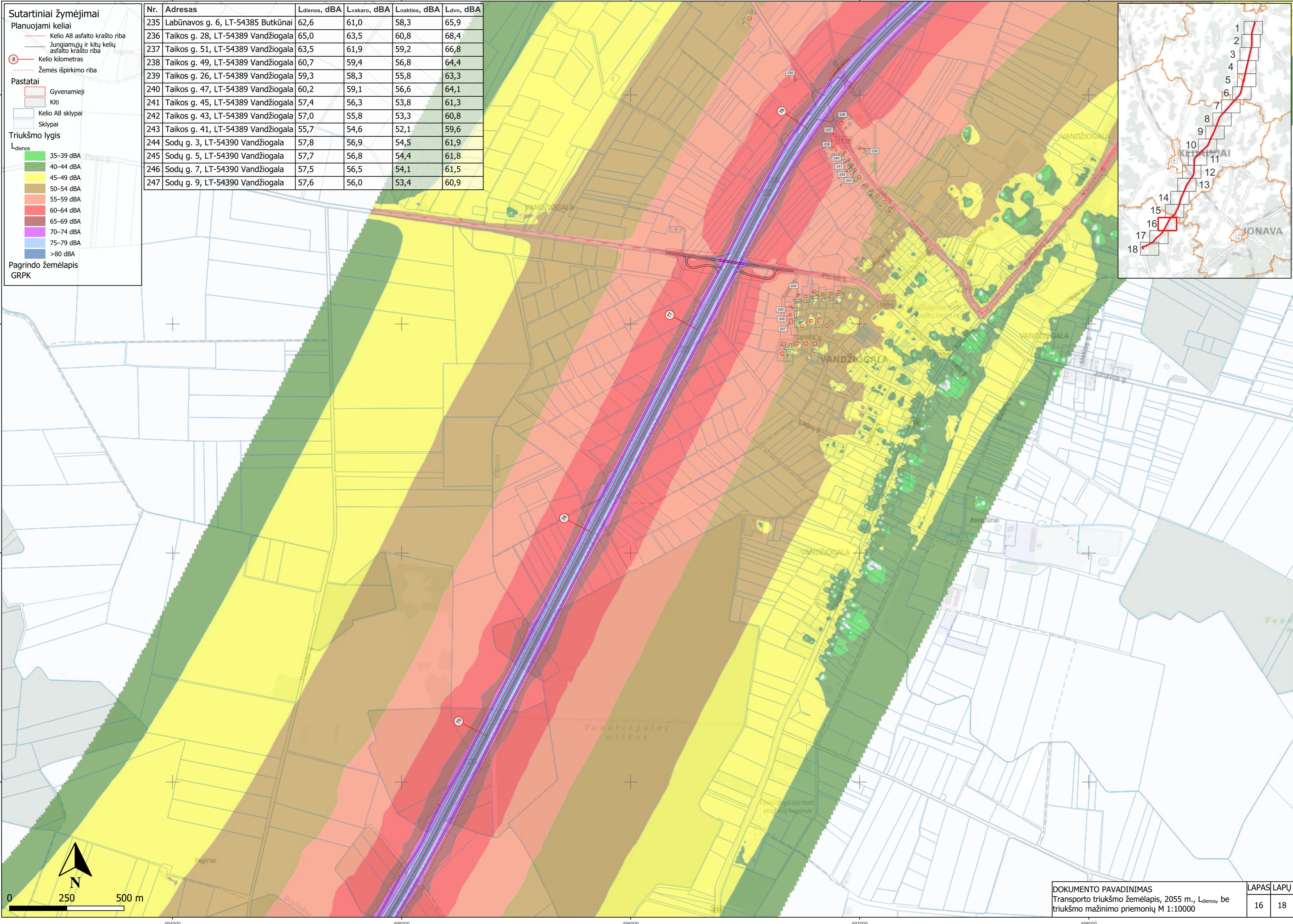
Triukšmo lygis

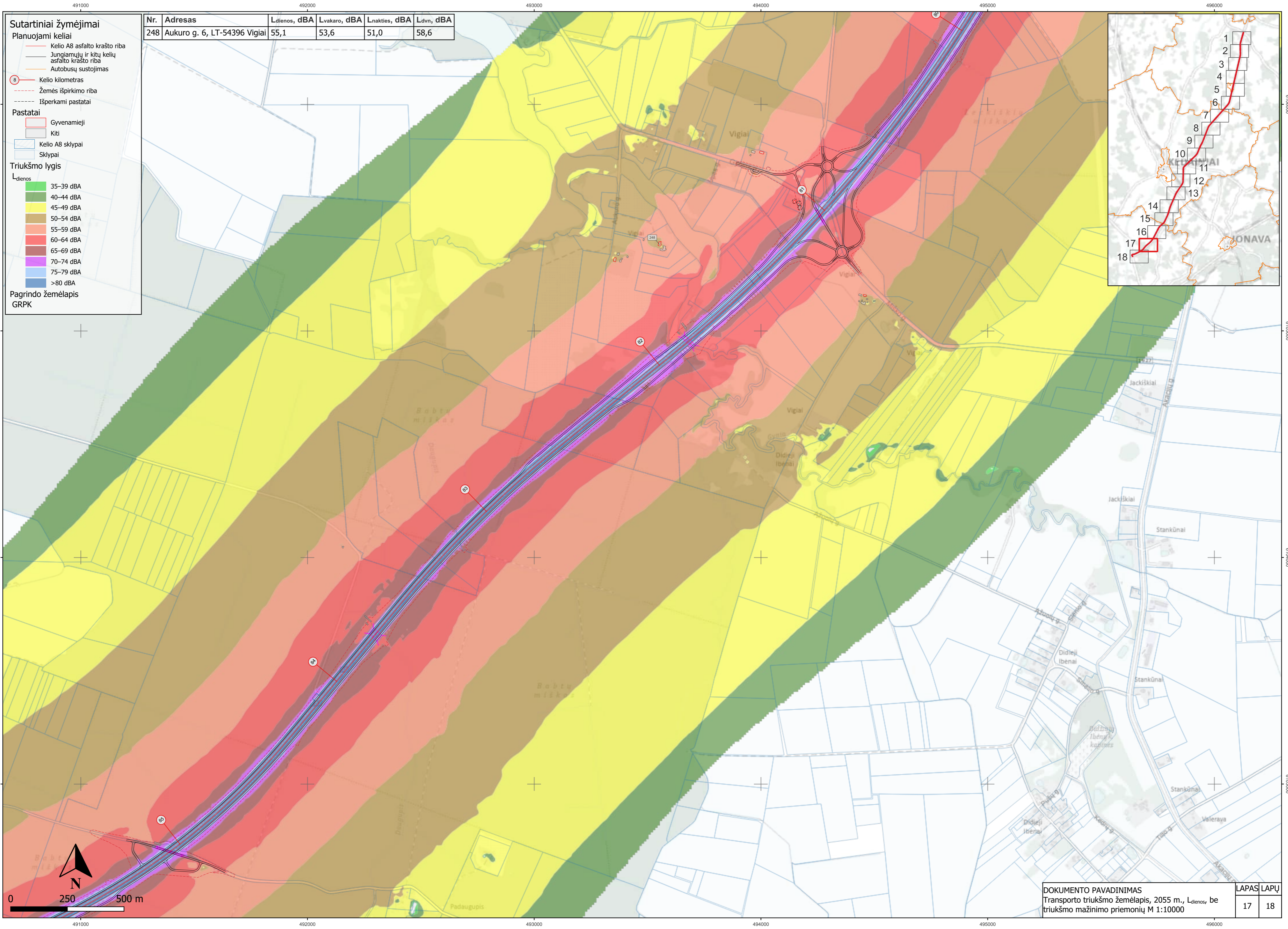
L_{dienos}

- 35–39 dBA
- 40–44 dBA
- 45–49 dBA
- 50–54 dBA
- 55–59 dBA
- 60–64 dBA
- 65–69 dBA
- 70–74 dBA
- 75–79 dBA
- >80 dBA

Pagrindo žemėlapis
GRPK

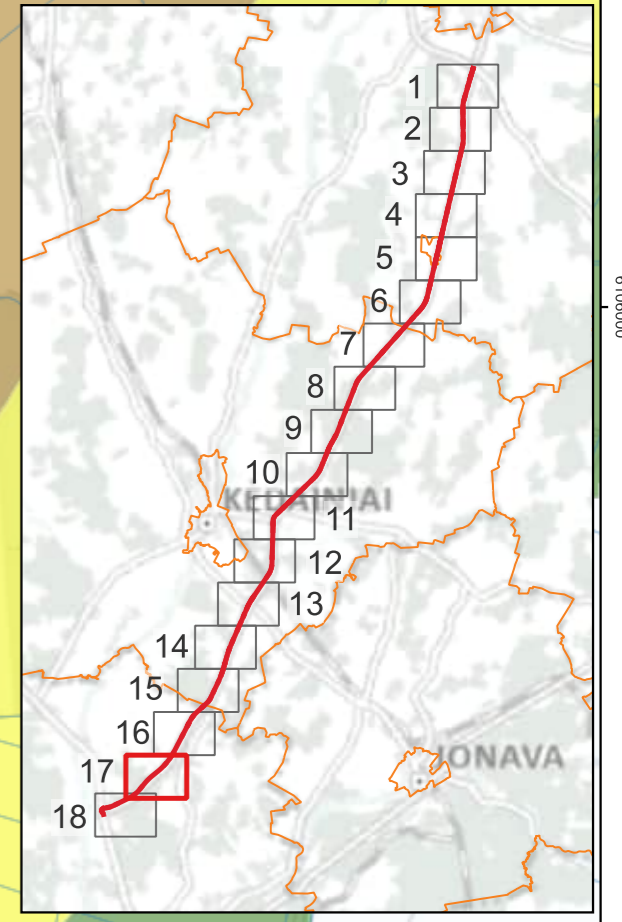
| Nr. | Adresas | L _{dienos} , dBA | L _{vakaro} , dBA | L _{nakties} , dBA | L _{dvn} , dBA |
|-----|------------------------------------|---------------------------|---------------------------|----------------------------|------------------------|
| 235 | Labūnavos g. 6, LT-54385 Butkūnai | 62,6 | 61,0 | 58,3 | 65,9 |
| 236 | Taikos g. 28, LT-54389 Vandžiogala | 65,0 | 63,5 | 60,8 | 68,4 |
| 237 | Taikos g. 51, LT-54389 Vandžiogala | 63,5 | 61,9 | 59,2 | 66,8 |
| 238 | Taikos g. 49, LT-54389 Vandžiogala | 60,7 | 59,4 | 56,8 | 64,4 |
| 239 | Taikos g. 26, LT-54389 Vandžiogala | 59,3 | 58,3 | 55,8 | 63,3 |
| 240 | Taikos g. 47, LT-54389 Vandžiogala | 60,2 | 59,1 | 56,6 | 64,1 |
| 241 | Taikos g. 45, LT-54389 Vandžiogala | 57,4 | 56,3 | 53,8 | 61,3 |
| 242 | Taikos g. 43, LT-54389 Vandžiogala | 57,0 | 55,8 | 53,3 | 60,8 |
| 243 | Taikos g. 41, LT-54389 Vandžiogala | 55,7 | 54,6 | 52,1 | 59,6 |
| 244 | Sodų g. 3, LT-54390 Vandžiogala | 57,8 | 56,9 | 54,5 | 61,9 |
| 245 | Sodų g. 5, LT-54390 Vandžiogala | 57,7 | 56,8 | 54,4 | 61,8 |
| 246 | Sodų g. 7, LT-54390 Vandžiogala | 57,5 | 56,5 | 54,1 | 61,5 |
| 247 | Sodų g. 9, LT-54390 Vandžiogala | 57,6 | 56,0 | 53,4 | 60,9 |

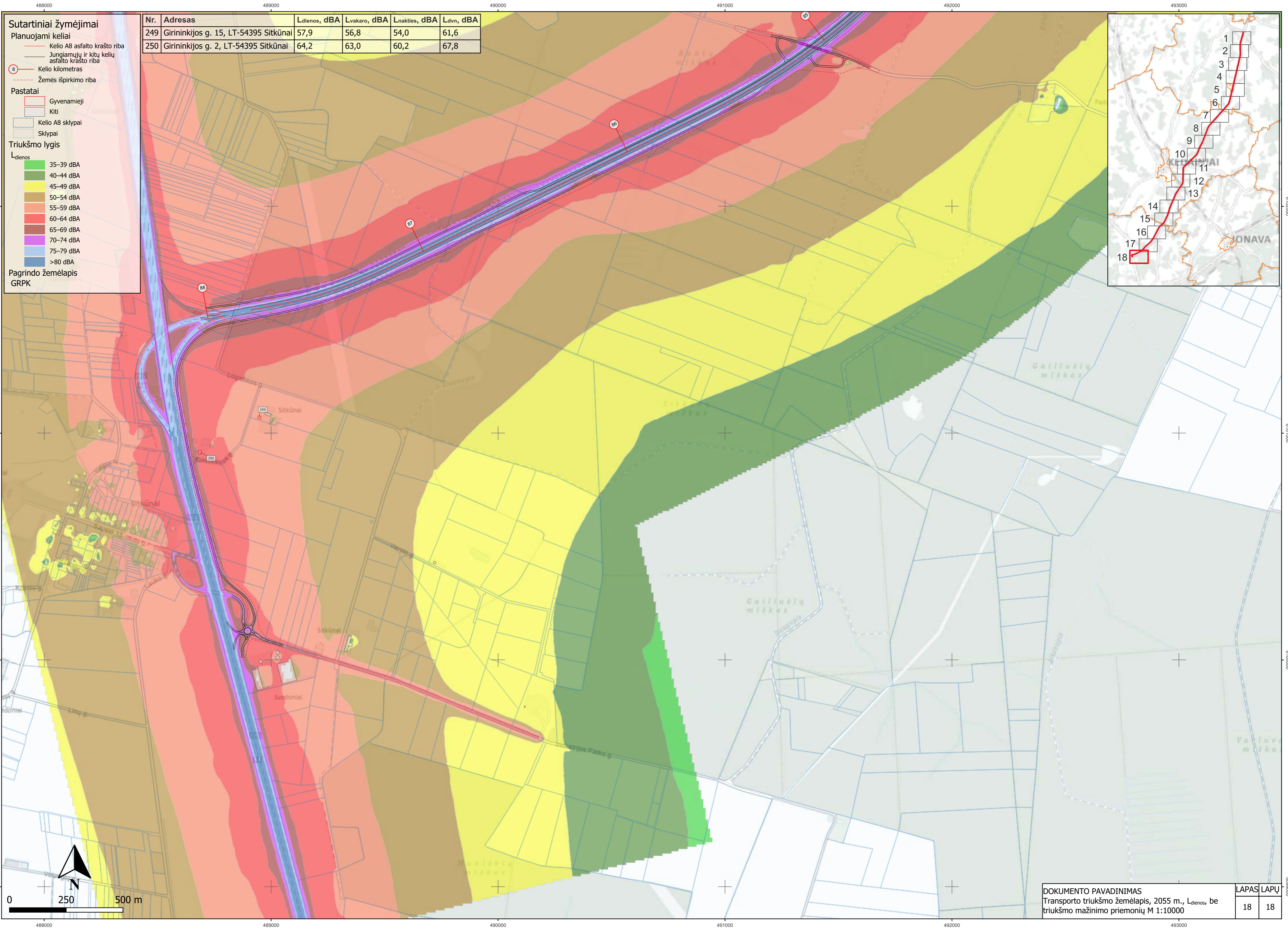




- Sutartiniai žymėjimai**
- Planuojami keliai
 - Kelio A8 asfalto krašto riba
 - Jungiamųjų ir kitų kelių asfalto krašto riba
 - Autobusų sustojimas
 - Kelio kilometras
 - Žemės išpirkimo riba
 - Išperkami pastatai
 - Pastatai
 - Gyvenamieji
 - Kiti
 - Kelio A8 sklypai
 - Sklypai
 - Triukšmo lygis
 - L_{dienos}
 - 35–39 dBA
 - 40–44 dBA
 - 45–49 dBA
 - 50–54 dBA
 - 55–59 dBA
 - 60–64 dBA
 - 65–69 dBA
 - 70–74 dBA
 - 75–79 dBA
 - >80 dBA
 - Pagrindo žemėlapis GRPK

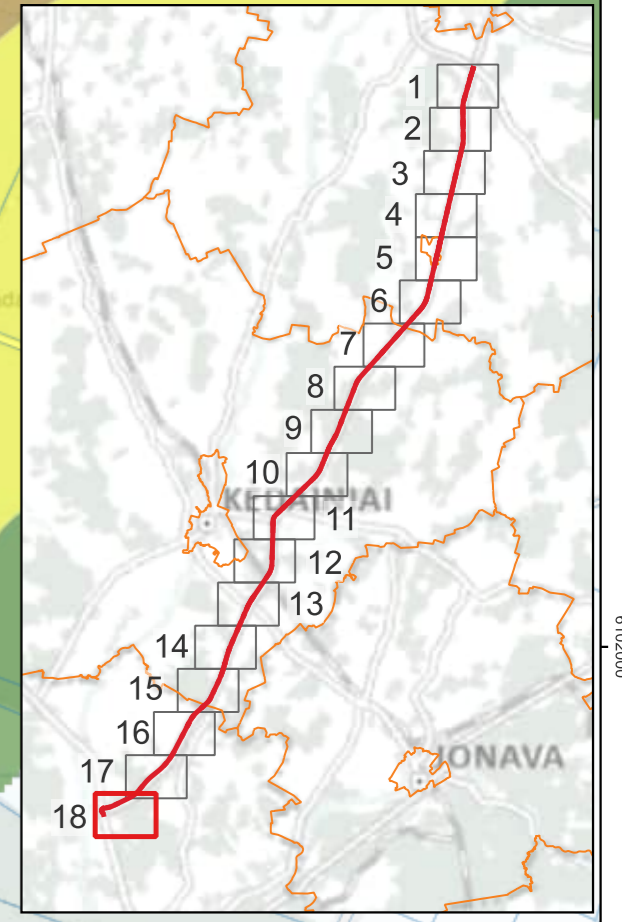
| Nr. | Adresas | L_{dienos} , dBA | L_{vakaro} , dBA | $L_{nakties}$, dBA | L_{dvn} , dBA |
|-----|------------------------------|--------------------|--------------------|---------------------|-----------------|
| 248 | Aukuro g. 6, LT-54396 Vigiai | 55,1 | 53,6 | 51,0 | 58,6 |





- Sutartiniai žymėjimai**
- Planuojami keliai
 - Kelio A8 asfalto krašto riba
 - Jungiamųjų ir kitų kelių asfalto krašto riba
 - Kelio kilometras
 - Žemės išpirkimo riba
- Pastatai**
- Gyvenamieji
 - Kiti
 - Kelio A8 sklypai
 - Sklypai
- Triukšmo lygis**
- L_{dienos}**
- 35–39 dBA
 - 40–44 dBA
 - 45–49 dBA
 - 50–54 dBA
 - 55–59 dBA
 - 60–64 dBA
 - 65–69 dBA
 - 70–74 dBA
 - 75–79 dBA
 - >80 dBA
- Pagrindo žemėlapis
GRPK

| Nr. | Adresas | L _{dienos} , dBA | L _{vakaro} , dBA | L _{nakties} , dBA | L _{dvn} , dBA |
|-----|---------------------------------------|---------------------------|---------------------------|----------------------------|------------------------|
| 249 | Girininkijos g. 15, LT-54395 Sitkūnai | 57,9 | 56,8 | 54,0 | 61,6 |
| 250 | Girininkijos g. 2, LT-54395 Sitkūnai | 64,2 | 63,0 | 60,2 | 67,8 |



Sutartiniai žymėjimai

Planuojami keliai

- Kelio A8 asfalto krašto riba
- Jungiamųjų ir kitų kelių asfalto krašto riba
- Pėsčiųjų ir dviračių takai
- Autobusų sustojimas

Kelio kilometras

- 8

Pastatai

- gyvenamieji
- Galimai gyvenami
- Kiti

Sklypai

- Kelio A8 sklypai
- Sklypai

Triukšmo lygis

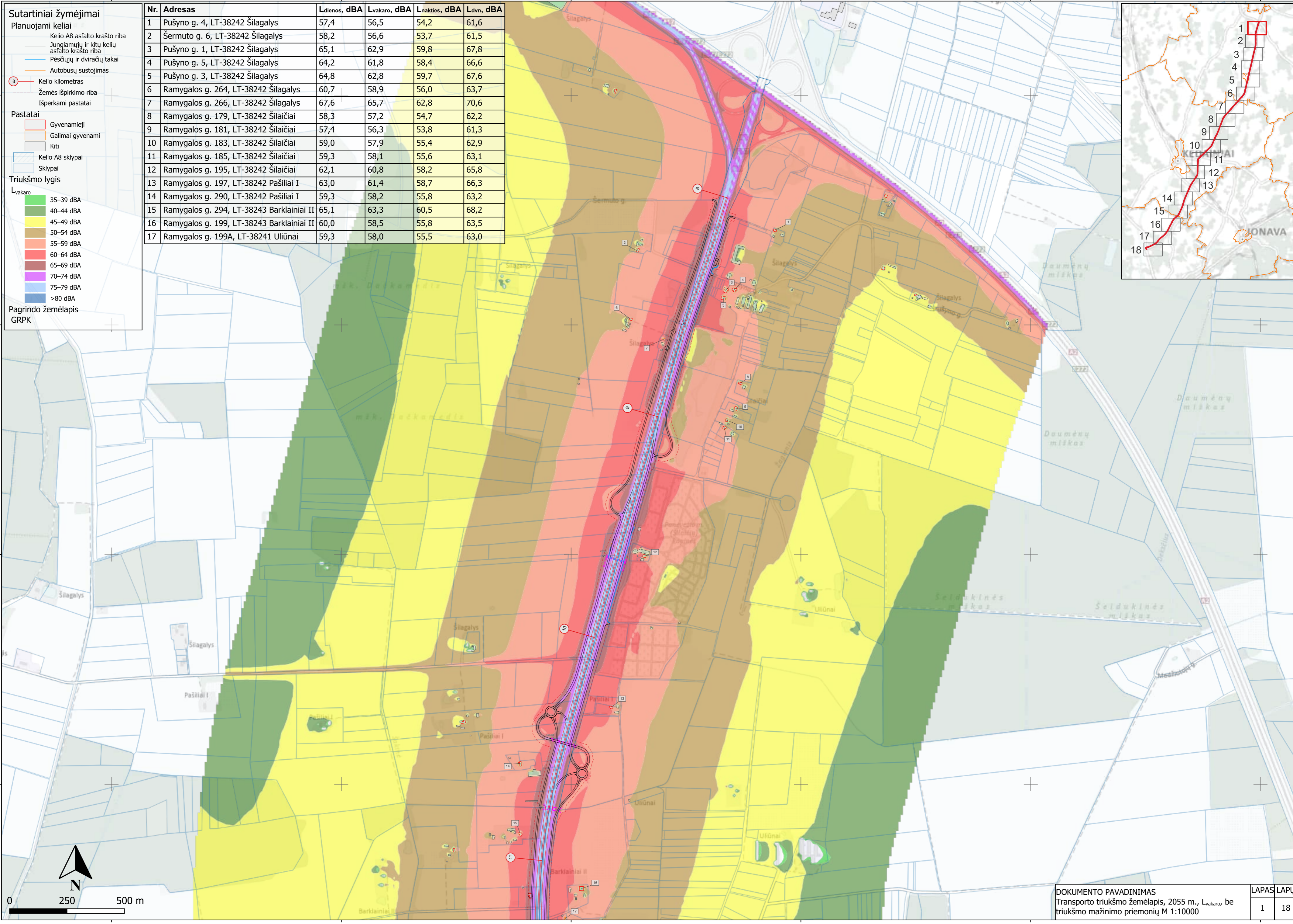
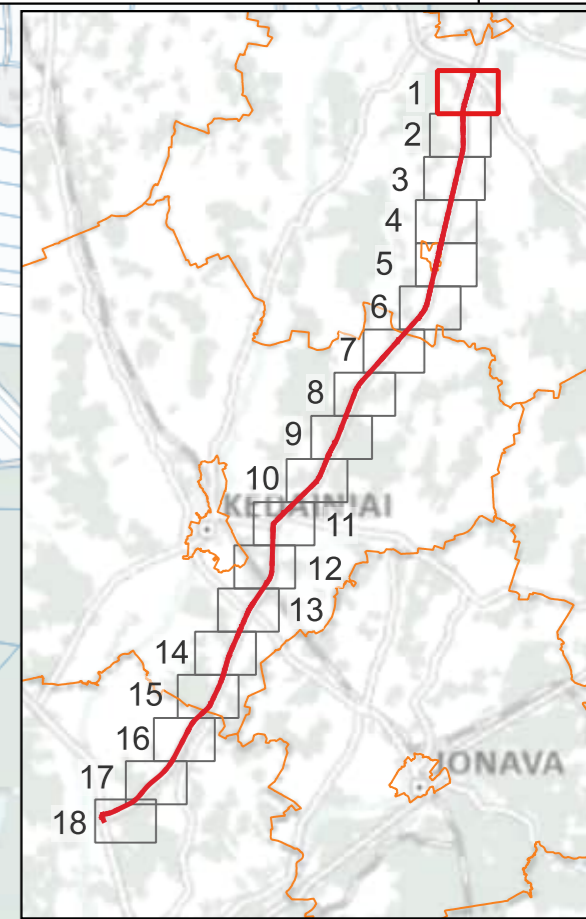
Lvakaro

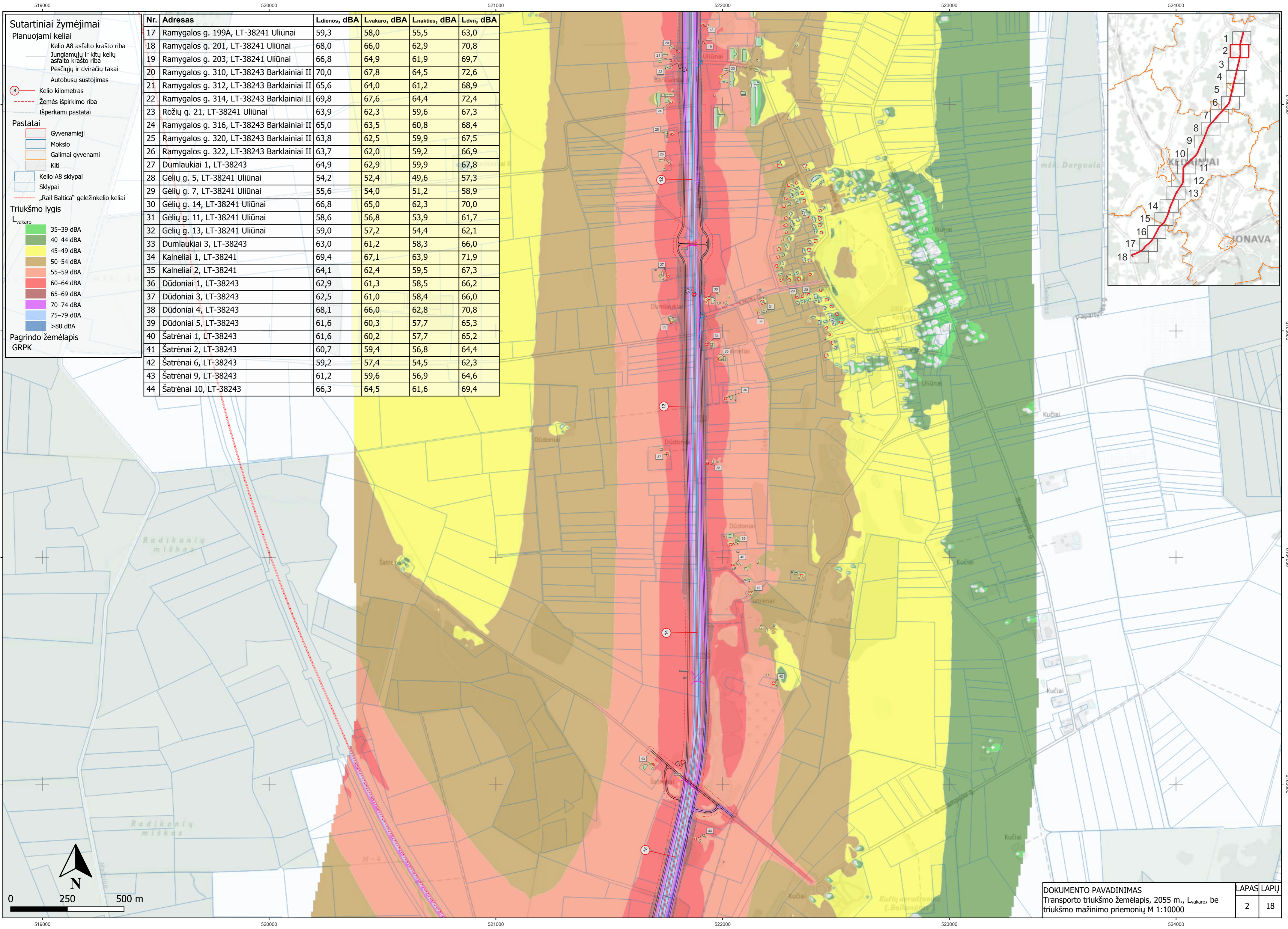
- 35–39 dBA
- 40–44 dBA
- 45–49 dBA
- 50–54 dBA
- 55–59 dBA
- 60–64 dBA
- 65–69 dBA
- 70–74 dBA
- 75–79 dBA
- >80 dBA

Pagrindo žemėlapis

GRPK

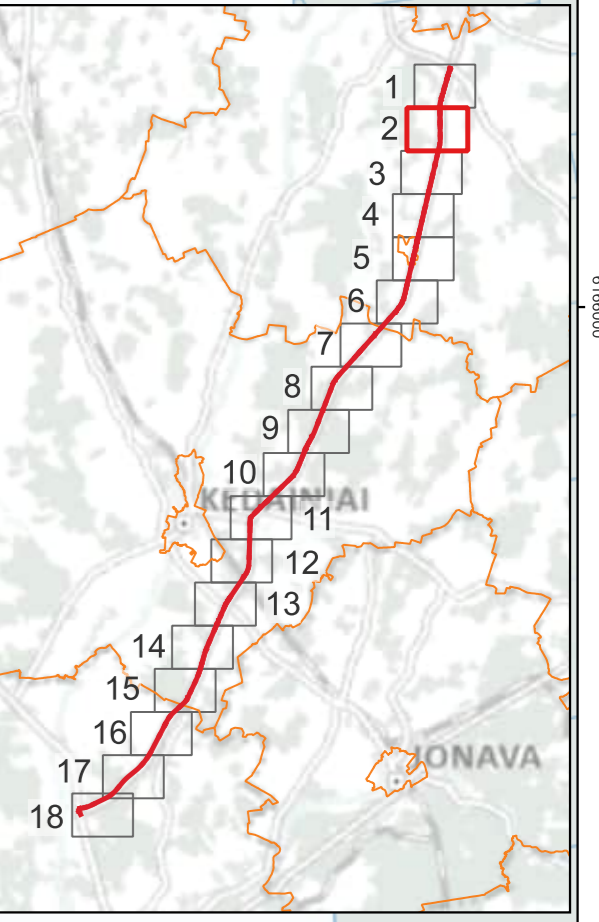
| Nr. | Adresas | Ldienos, dBA | Lvakaro, dBA | Lnakties, dBA | Ldvn, dBA |
|-----|---|--------------|--------------|---------------|-----------|
| 1 | Pušyno g. 4, LT-38242 Šilagalys | 57,4 | 56,5 | 54,2 | 61,6 |
| 2 | Šermuto g. 6, LT-38242 Šilagalys | 58,2 | 56,6 | 53,7 | 61,5 |
| 3 | Pušyno g. 1, LT-38242 Šilagalys | 65,1 | 62,9 | 59,8 | 67,8 |
| 4 | Pušyno g. 5, LT-38242 Šilagalys | 64,2 | 61,8 | 58,4 | 66,6 |
| 5 | Pušyno g. 3, LT-38242 Šilagalys | 64,8 | 62,8 | 59,7 | 67,6 |
| 6 | Ramygalos g. 264, LT-38242 Šilagalys | 60,7 | 58,9 | 56,0 | 63,7 |
| 7 | Ramygalos g. 266, LT-38242 Šilagalys | 67,6 | 65,7 | 62,8 | 70,6 |
| 8 | Ramygalos g. 179, LT-38242 Šilaičiai | 58,3 | 57,2 | 54,7 | 62,2 |
| 9 | Ramygalos g. 181, LT-38242 Šilaičiai | 57,4 | 56,3 | 53,8 | 61,3 |
| 10 | Ramygalos g. 183, LT-38242 Šilaičiai | 59,0 | 57,9 | 55,4 | 62,9 |
| 11 | Ramygalos g. 185, LT-38242 Šilaičiai | 59,3 | 58,1 | 55,6 | 63,1 |
| 12 | Ramygalos g. 195, LT-38242 Šilaičiai | 62,1 | 60,8 | 58,2 | 65,8 |
| 13 | Ramygalos g. 197, LT-38242 Pašiliai I | 63,0 | 61,4 | 58,7 | 66,3 |
| 14 | Ramygalos g. 290, LT-38242 Pašiliai I | 59,3 | 58,2 | 55,8 | 63,2 |
| 15 | Ramygalos g. 294, LT-38243 Barklainiai II | 65,1 | 63,3 | 60,5 | 68,2 |
| 16 | Ramygalos g. 199, LT-38243 Barklainiai II | 60,0 | 58,5 | 55,8 | 63,5 |
| 17 | Ramygalos g. 199A, LT-38241 Uliūnai | 59,3 | 58,0 | 55,5 | 63,0 |





- Sutartiniai žymėjimai**
- Planuojami keliai**
- Kelio A8 asfalto krašto riba
 - Jungiamųjų ir kitų kelių asfalto krašto riba
 - Pėsčiųjų ir dviračių takai
 - Autobusų sustojimas
 - Kelio kilometras
 - Žemės išpirkimo riba
 - Išperkami pastatai
- Pastatai**
- Gyvenamieji
 - Mokslų
 - Galimai gyvenami
 - Kiti
 - Kelio A8 sklypai
 - Sklypai
 - „Rail Baltica“ geležinkelio keliai
- Triukšmo lygis**
- L_{vakaro}
- 35–39 dBA
 - 40–44 dBA
 - 45–49 dBA
 - 50–54 dBA
 - 55–59 dBA
 - 60–64 dBA
 - 65–69 dBA
 - 70–74 dBA
 - 75–79 dBA
 - >80 dBA
- Pagrindo žemėlapis**
GRPK

| Nr. | Adresas | Ldienos, dBA | Lvakaro, dBA | Lnakties, dBA | Ldvn, dBA |
|-----|---|--------------|--------------|---------------|-----------|
| 17 | Ramygalos g. 199A, LT-38241 Uliūnai | 59,3 | 58,0 | 55,5 | 63,0 |
| 18 | Ramygalos g. 201, LT-38241 Uliūnai | 68,0 | 66,0 | 62,9 | 70,8 |
| 19 | Ramygalos g. 203, LT-38241 Uliūnai | 66,8 | 64,9 | 61,9 | 69,7 |
| 20 | Ramygalos g. 310, LT-38243 Barklainiai II | 70,0 | 67,8 | 64,5 | 72,6 |
| 21 | Ramygalos g. 312, LT-38243 Barklainiai II | 65,6 | 64,0 | 61,2 | 68,9 |
| 22 | Ramygalos g. 314, LT-38243 Barklainiai II | 69,8 | 67,6 | 64,4 | 72,4 |
| 23 | Rožių g. 21, LT-38241 Uliūnai | 63,9 | 62,3 | 59,6 | 67,3 |
| 24 | Ramygalos g. 316, LT-38243 Barklainiai II | 65,0 | 63,5 | 60,8 | 68,4 |
| 25 | Ramygalos g. 320, LT-38243 Barklainiai II | 63,8 | 62,5 | 59,9 | 67,5 |
| 26 | Ramygalos g. 322, LT-38243 Barklainiai II | 63,7 | 62,0 | 59,2 | 66,9 |
| 27 | Dumlaukiai 1, LT-38243 | 64,9 | 62,9 | 59,9 | 67,8 |
| 28 | Gėlių g. 5, LT-38241 Uliūnai | 54,2 | 52,4 | 49,6 | 57,3 |
| 29 | Gėlių g. 7, LT-38241 Uliūnai | 55,6 | 54,0 | 51,2 | 58,9 |
| 30 | Gėlių g. 14, LT-38241 Uliūnai | 66,8 | 65,0 | 62,3 | 70,0 |
| 31 | Gėlių g. 11, LT-38241 Uliūnai | 58,6 | 56,8 | 53,9 | 61,7 |
| 32 | Gėlių g. 13, LT-38241 Uliūnai | 59,0 | 57,2 | 54,4 | 62,1 |
| 33 | Dumlaukiai 3, LT-38243 | 63,0 | 61,2 | 58,3 | 66,0 |
| 34 | Kalneliai 1, LT-38241 | 69,4 | 67,1 | 63,9 | 71,9 |
| 35 | Kalneliai 2, LT-38241 | 64,1 | 62,4 | 59,5 | 67,3 |
| 36 | Dūdoniai 1, LT-38243 | 62,9 | 61,3 | 58,5 | 66,2 |
| 37 | Dūdoniai 3, LT-38243 | 62,5 | 61,0 | 58,4 | 66,0 |
| 38 | Dūdoniai 4, LT-38243 | 68,1 | 66,0 | 62,8 | 70,8 |
| 39 | Dūdoniai 5, LT-38243 | 61,6 | 60,3 | 57,7 | 65,3 |
| 40 | Šatrenai 1, LT-38243 | 61,6 | 60,2 | 57,7 | 65,2 |
| 41 | Šatrenai 2, LT-38243 | 60,7 | 59,4 | 56,8 | 64,4 |
| 42 | Šatrenai 6, LT-38243 | 59,2 | 57,4 | 54,5 | 62,3 |
| 43 | Šatrenai 9, LT-38243 | 61,2 | 59,6 | 56,9 | 64,6 |
| 44 | Šatrenai 10, LT-38243 | 66,3 | 64,5 | 61,6 | 69,4 |



Sutartiniai žymėjimai

Planuojami keliai

- Kelio A8 asfalto krašto riba
- Jungiamųjų ir kitų kelių asfalto krašto riba
- Pėsčiųjų ir dviračių takai
- Autobusų sustojimas

- Kelio kilometras
- Žemės išpirkimo riba
- Išperkami pastatai

Pastatai

- Gyvenamieji
- Mokslo
- Galimai gyvenami
- Kitai
- Kelio A8 sklypai
- Sklypai

Projekto „Rail Baltica“ triukšmo mažinimo priemonės

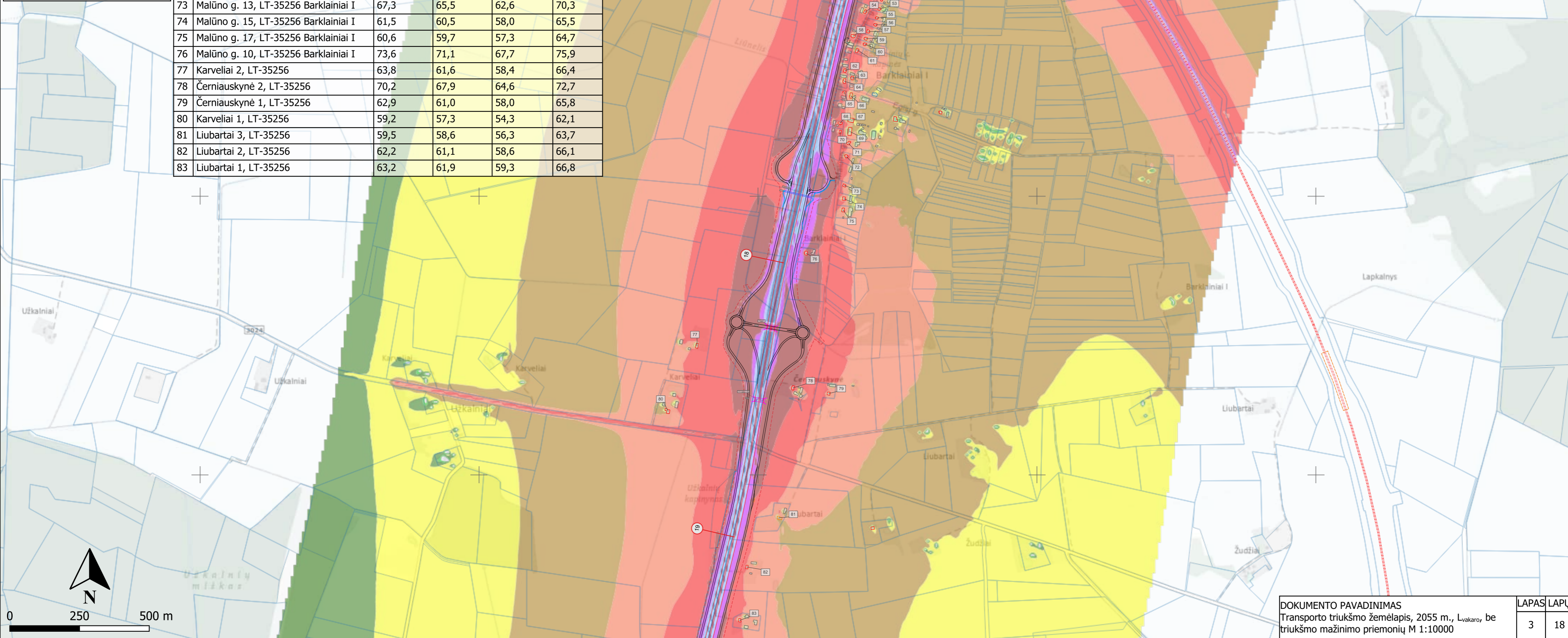
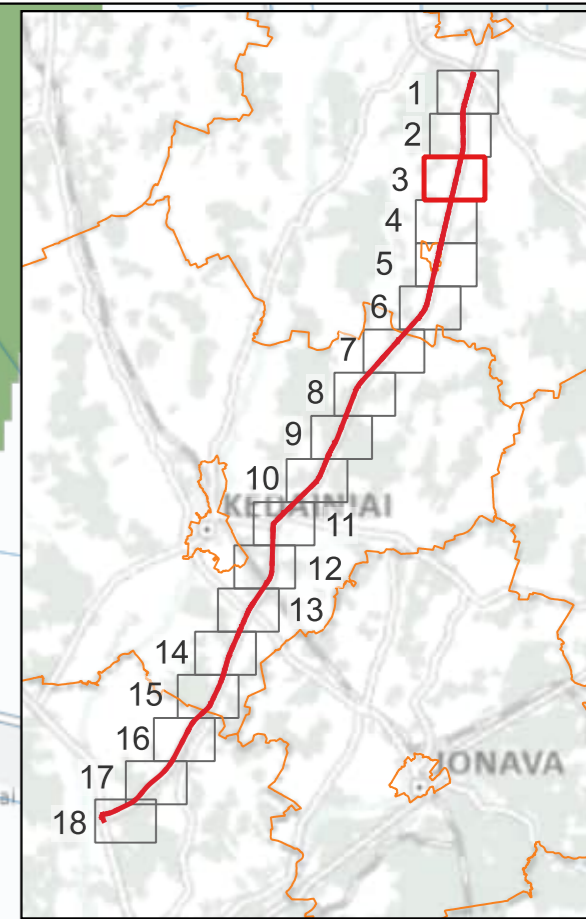
- Triukšmo užtvoros
- Bėgių triukšmo slopintuvų įrengimo ruožas

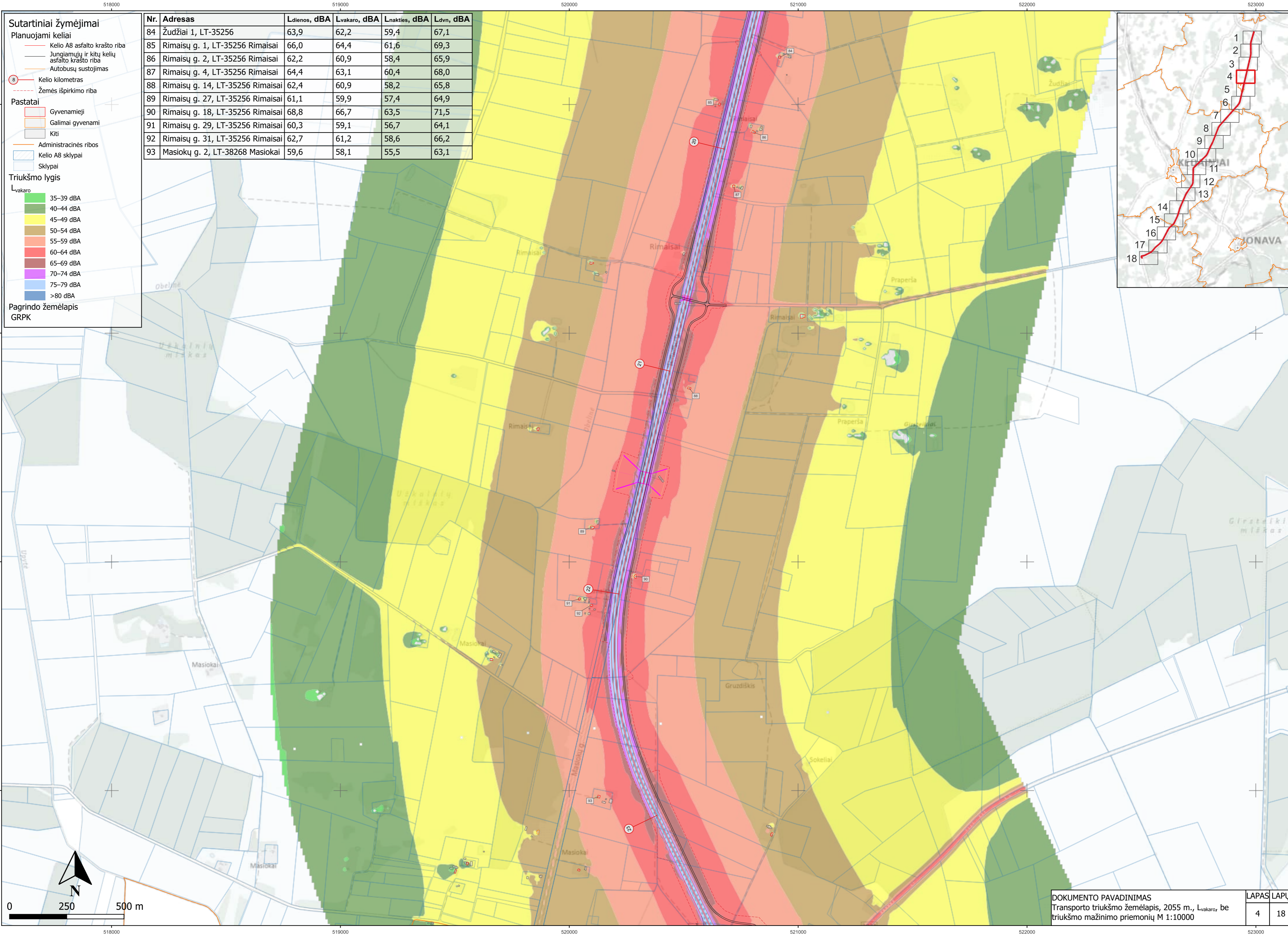
Triukšmo lygis

- L_{vakaro}
- 35–39 dBA
 - 40–44 dBA
 - 45–49 dBA
 - 50–54 dBA
 - 55–59 dBA
 - 60–64 dBA
 - 65–69 dBA
 - 70–74 dBA
 - 75–79 dBA
 - >80 dBA

Pagrindo žemėlapis GRPK

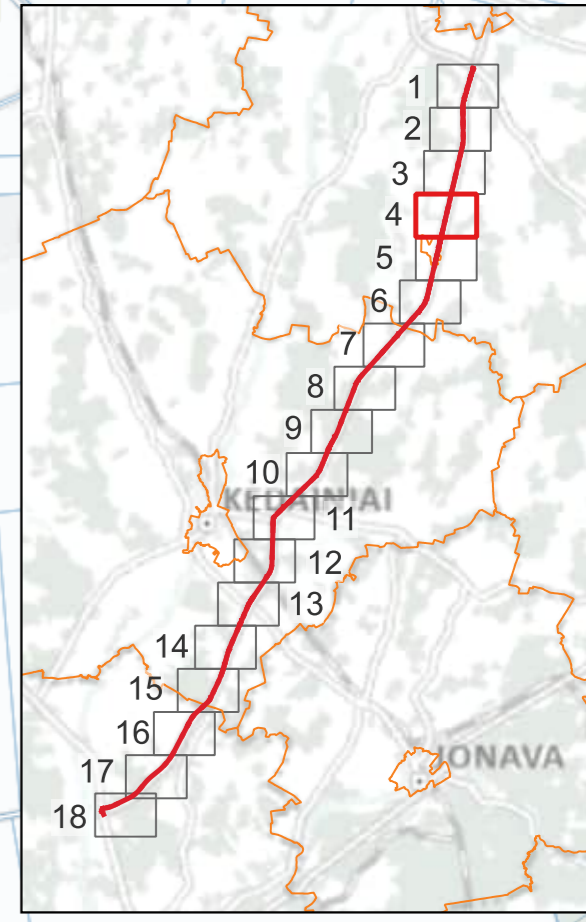
| Nr. | Adresas | Ldienos, dBA | Lvakaro, dBA | Lnakties, dBA | Ldvn, dBA |
|-----|---|--------------|--------------|---------------|-----------|
| 45 | Joskildai 1, LT-35256 | 65,8 | 63,8 | 60,8 | 68,6 |
| 46 | Joskildai 2, LT-35256 | 67,2 | 65,2 | 62,2 | 70,1 |
| 47 | Joskildai 5, LT-35256 | 59,5 | 58,7 | 56,5 | 63,9 |
| 48 | Verslininkų g. 3B, LT-35256 Barklainiai I | 60,3 | 58,9 | 56,5 | 64,0 |
| 49 | Verslininkų g. 3A, LT-35256 Barklainiai I | 63,0 | 61,4 | 58,8 | 66,4 |
| 50 | Verslininkų g. 1, LT-35256 Barklainiai I | 63,4 | 62,0 | 59,5 | 67,0 |
| 51 | Ramybės g. 26, LT-35256 Barklainiai I | 63,2 | 61,7 | 59,0 | 66,7 |
| 52 | Ramybės g. 24, LT-35256 Barklainiai I | 60,8 | 59,5 | 57,0 | 64,5 |
| 53 | Ramybės g. 22, LT-35256 Barklainiai I | 61,2 | 59,8 | 57,2 | 64,8 |
| 54 | Ramybės g. 9, LT-35256 Barklainiai I | 62,1 | 60,3 | 57,5 | 65,3 |
| 55 | Ramybės g. 20, LT-35256 Barklainiai I | 63,4 | 61,7 | 58,9 | 66,6 |
| 56 | Ramybės g. 18, LT-35256 Barklainiai I | 63,2 | 61,4 | 58,5 | 66,3 |
| 57 | Ramybės g. 14, LT-35256 Barklainiai I | 63,1 | 61,4 | 58,6 | 66,3 |
| 58 | Ramybės g. 7, LT-35256 Barklainiai I | 69,8 | 67,5 | 64,2 | 72,3 |
| 59 | Ramybės g. 12, LT-35256 Barklainiai I | 62,9 | 61,2 | 58,5 | 66,2 |
| 60 | Ramybės g. 10, LT-35256 Barklainiai I | 61,8 | 60,2 | 57,5 | 65,1 |
| 61 | Ramybės g. 8, LT-35256 Barklainiai I | 64,8 | 62,6 | 59,5 | 67,4 |
| 62 | Ramybės g. 3, LT-35256 Barklainiai I | 67,7 | 65,4 | 62,1 | 70,2 |
| 63 | Ramybės g. 4, LT-35256 Barklainiai I | 62,8 | 61,4 | 58,7 | 66,3 |
| 64 | Ramybės g. 1, LT-35256 Barklainiai I | 67,8 | 66,0 | 63,1 | 70,9 |
| 65 | Malūno g. 2, LT-35256 Barklainiai I | 67,1 | 65,4 | 62,5 | 70,3 |
| 66 | Malūno g. 1, LT-35256 Barklainiai I | 62,2 | 60,6 | 57,8 | 65,5 |
| 67 | Malūno g. 3, LT-35256 Barklainiai I | 64,1 | 62,6 | 59,9 | 67,5 |
| 68 | Malūno g. 6, LT-35256 Barklainiai I | 63,9 | 62,2 | 59,4 | 67,1 |
| 69 | Malūno g. 5, LT-35256 Barklainiai I | 65,2 | 63,8 | 61,1 | 68,7 |
| 70 | Malūno g. 8, LT-35256 Barklainiai I | 66,2 | 64,8 | 62,2 | 69,8 |
| 71 | Malūno g. 7, LT-35256 Barklainiai I | 65,3 | 63,9 | 61,2 | 68,8 |
| 72 | Malūno g. 9, LT-35256 Barklainiai I | 63,2 | 62,1 | 59,7 | 67,1 |
| 73 | Malūno g. 13, LT-35256 Barklainiai I | 67,3 | 65,5 | 62,6 | 70,3 |
| 74 | Malūno g. 15, LT-35256 Barklainiai I | 61,5 | 60,5 | 58,0 | 65,5 |
| 75 | Malūno g. 17, LT-35256 Barklainiai I | 60,6 | 59,7 | 57,3 | 64,7 |
| 76 | Malūno g. 10, LT-35256 Barklainiai I | 73,6 | 71,1 | 67,7 | 75,9 |
| 77 | Karveliai 2, LT-35256 | 63,8 | 61,6 | 58,4 | 66,4 |
| 78 | Černiauskynė 2, LT-35256 | 70,2 | 67,9 | 64,6 | 72,7 |
| 79 | Černiauskynė 1, LT-35256 | 62,9 | 61,0 | 58,0 | 65,8 |
| 80 | Karveliai 1, LT-35256 | 59,2 | 57,3 | 54,3 | 62,1 |
| 81 | Liubartai 3, LT-35256 | 59,5 | 58,6 | 56,3 | 63,7 |
| 82 | Liubartai 2, LT-35256 | 62,2 | 61,1 | 58,6 | 66,1 |
| 83 | Liubartai 1, LT-35256 | 63,2 | 61,9 | 59,3 | 66,8 |





- Sutartiniai žymėjimai**
- Planuojami keliai**
- Kelio A8 asfalto krašto riba
 - Jungiamųjų ir kitų kelių asfalto krašto riba
 - Autobusų sustojimas
 - 8 - Kelio kilometras
 - Žemės išpirkimo riba
- Pastatai**
- Gyvenamieji
 - Galimai gyvenami
 - Kiti
 - Administracinės ribos
 - Kelio A8 sklypai
 - Sklypai
- Triukšmo lygis**
- Lvakaro**
- 35-39 dBA
 - 40-44 dBA
 - 45-49 dBA
 - 50-54 dBA
 - 55-59 dBA
 - 60-64 dBA
 - 65-69 dBA
 - 70-74 dBA
 - 75-79 dBA
 - >80 dBA
- Pagrindo žemėlapis GRPK**

| Nr. | Adresas | Ldlenos, dBA | Lvakaro, dBA | Lnakties, dBA | Ldvn, dBA |
|-----|----------------------------------|--------------|--------------|---------------|-----------|
| 84 | Žudžiai 1, LT-35256 | 63,9 | 62,2 | 59,4 | 67,1 |
| 85 | Rimaisų g. 1, LT-35256 Rimaisai | 66,0 | 64,4 | 61,6 | 69,3 |
| 86 | Rimaisų g. 2, LT-35256 Rimaisai | 62,2 | 60,9 | 58,4 | 65,9 |
| 87 | Rimaisų g. 4, LT-35256 Rimaisai | 64,4 | 63,1 | 60,4 | 68,0 |
| 88 | Rimaisų g. 14, LT-35256 Rimaisai | 62,4 | 60,9 | 58,2 | 65,8 |
| 89 | Rimaisų g. 27, LT-35256 Rimaisai | 61,1 | 59,9 | 57,4 | 64,9 |
| 90 | Rimaisų g. 18, LT-35256 Rimaisai | 68,8 | 66,7 | 63,5 | 71,5 |
| 91 | Rimaisų g. 29, LT-35256 Rimaisai | 60,3 | 59,1 | 56,7 | 64,1 |
| 92 | Rimaisų g. 31, LT-35256 Rimaisai | 62,7 | 61,2 | 58,6 | 66,2 |
| 93 | Masiokų g. 2, LT-38268 Masiokai | 59,6 | 58,1 | 55,5 | 63,1 |



Sutartiniai žymėjimai

Planuojami keliai

- Kelio A8 asfalto krašto riba
- Jungiamųjų ir kitų kelių asfalto krašto riba
- Kelio kilometras
- Žemės išpirkimo riba
- Išperkami pastatai

Pastatai

- Gyvenamieji
- Gydymo
- Mokslų
- Viešbučių
- Galimai gyvenami
- Kiti

Administracinės ribos

- Kelio A8 sklypai
- Sklypai

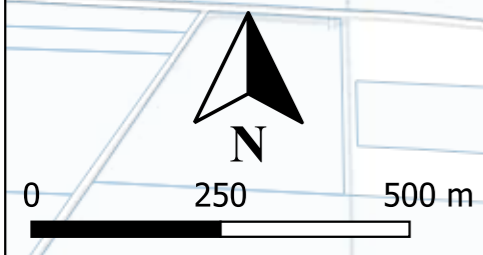
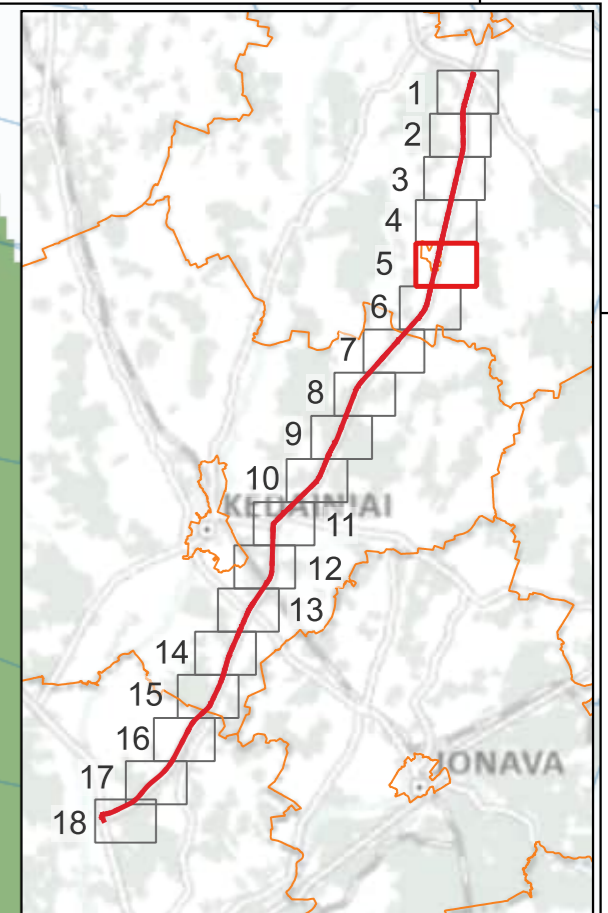
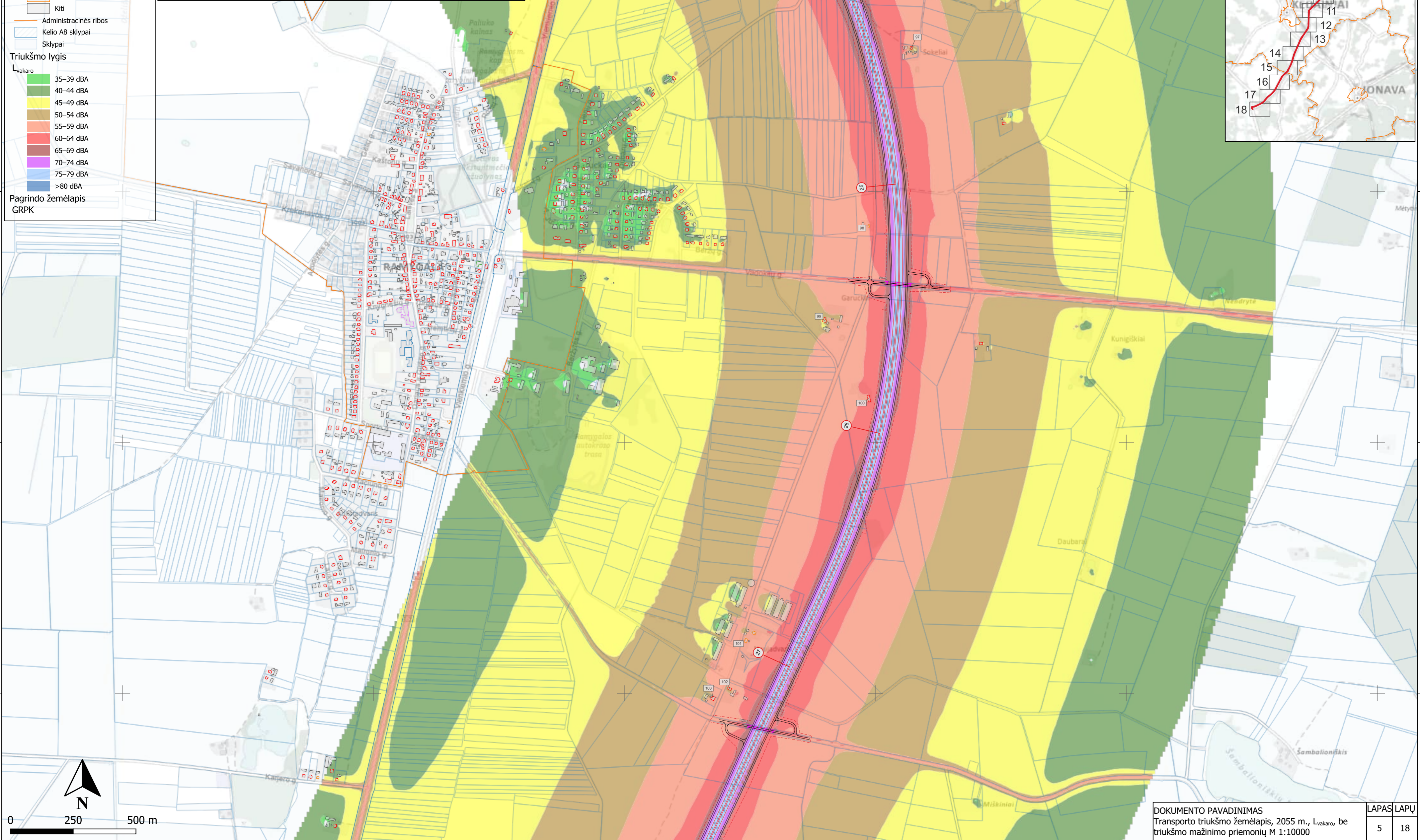
Triukšmo lygis

L_{vakarų}

- 35–39 dBA
- 40–44 dBA
- 45–49 dBA
- 50–54 dBA
- 55–59 dBA
- 60–64 dBA
- 65–69 dBA
- 70–74 dBA
- 75–79 dBA
- >80 dBA

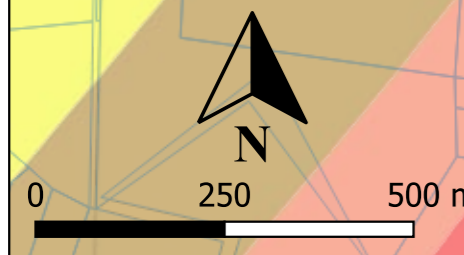
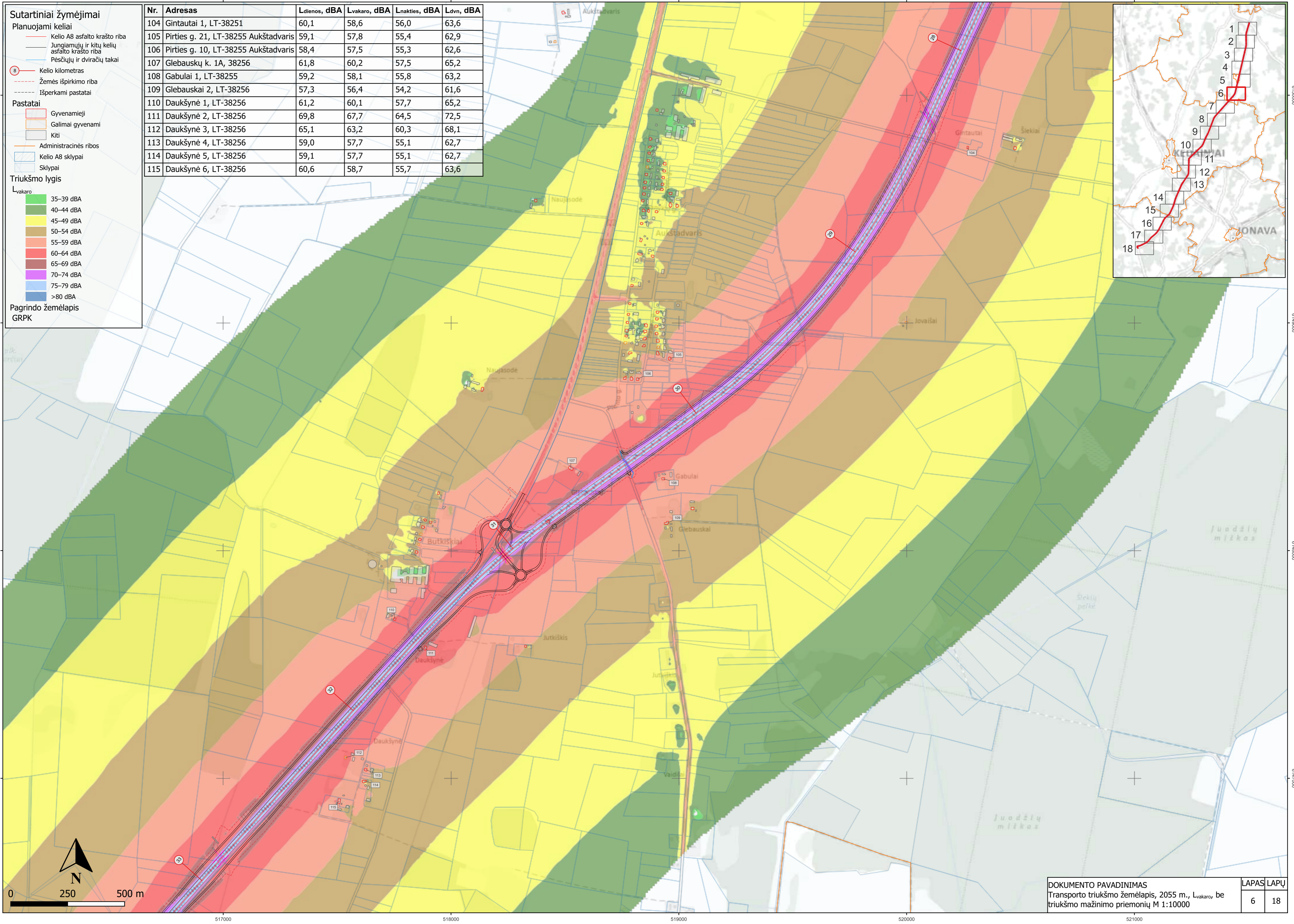
Pagrindo žemėlapis
GRPK

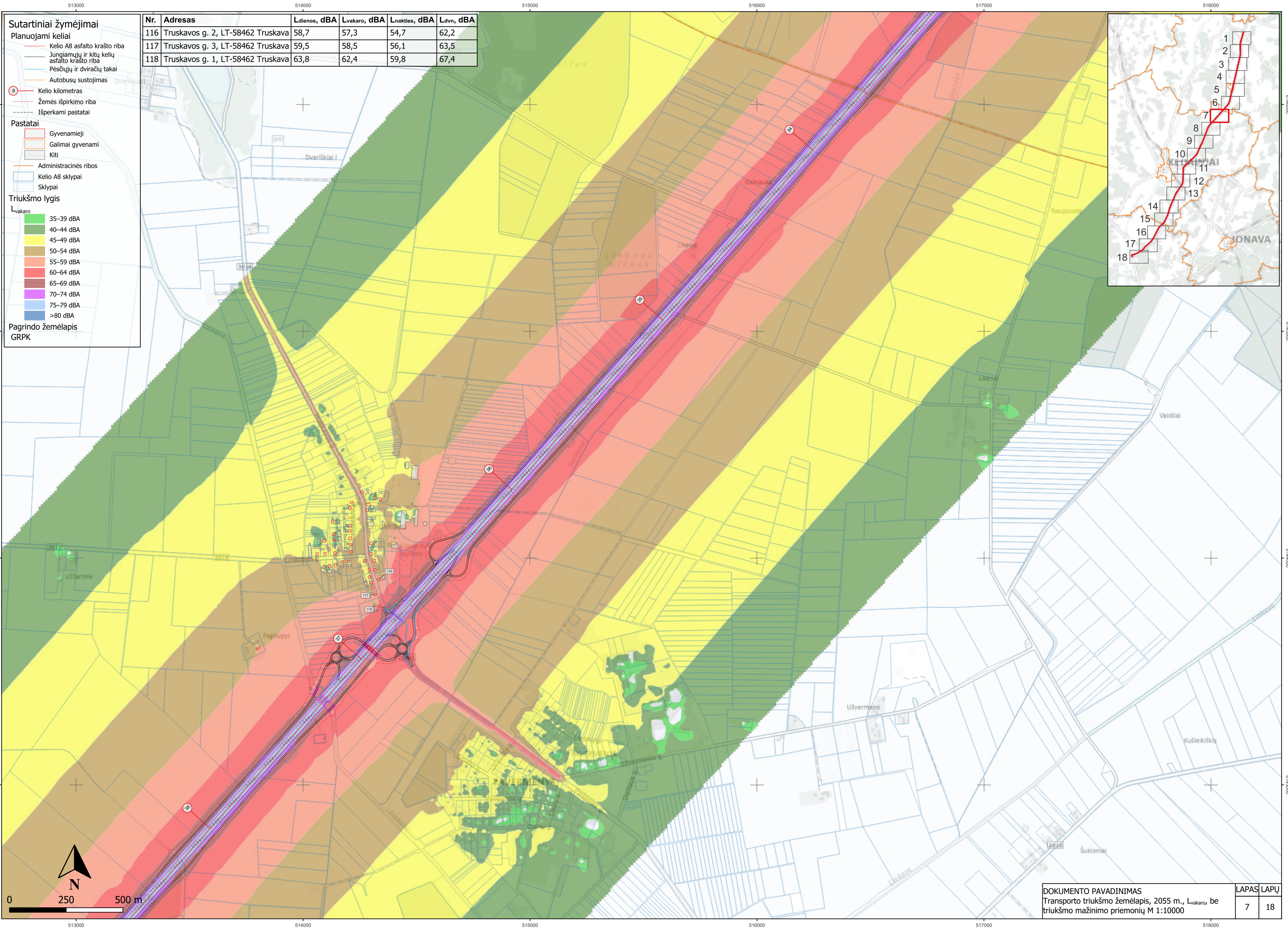
| Nr. | Adresas | Ldienos, dBA | Lvakaro, dBA | Lnakties, dBA | Ldvn, dBA |
|-----|-----------------------------------|--------------|--------------|---------------|-----------|
| 94 | Sokeliai 11, LT-38254 | 58,7 | 56,7 | 53,7 | 61,6 |
| 95 | Sokeliai 5, LT-38254 | 63,5 | 61,8 | 59,0 | 66,7 |
| 96 | Sokeliai 1, LT-38254 | 60,8 | 58,8 | 55,9 | 63,7 |
| 97 | Sokeliai 6, LT-38254 | 58,5 | 57,3 | 54,9 | 62,4 |
| 98 | Adreso nėra (6152862, 520974) | 61,2 | 60,3 | 58,0 | 65,4 |
| 99 | Vadoklių g. 32, LT-38253 Garuckai | 55,9 | 55,1 | 52,9 | 60,2 |
| 100 | Naujadaris 10, LT-38251 | 65,0 | 63,3 | 60,6 | 68,3 |
| 101 | Naujadaris 6, LT-38251 | 58,3 | 57,5 | 55,3 | 62,6 |
| 102 | Naujadaris 2, LT-38251 | 57,2 | 55,9 | 53,5 | 61,0 |
| 103 | Naujadaris 1, LT-38251 | 58,5 | 57,7 | 55,5 | 62,8 |



- Sutartiniai žymėjimai**
- Planuojami keliai**
- Kelio A8 asfalto krašto riba
 - Jungiamųjų ir kitų kelių asfalto krašto riba
 - Pėsčiųjų ir dviračių takai
 - Kelio kilometras
 - Žemės išpirkimo riba
 - Išperkami pastatai
- Pastatai**
- Gyvenamieji
 - Galimai gyvenami
 - Kiti
 - Administracinės ribos
 - Kelio A8 sklypai
 - Sklypai
- Triukšmo lygis**
- L_{vakarų}**
- 35–39 dBA
 - 40–44 dBA
 - 45–49 dBA
 - 50–54 dBA
 - 55–59 dBA
 - 60–64 dBA
 - 65–69 dBA
 - 70–74 dBA
 - 75–79 dBA
 - >80 dBA
- Pagrindo žemėlapis GRPK**

| Nr. | Adresas | Ldienos, dBA | Lvakaro, dBA | Lnakties, dBA | Ldėnų, dBA |
|-----|--------------------------------------|--------------|--------------|---------------|------------|
| 104 | Gintautai 1, LT-38251 | 60,1 | 58,6 | 56,0 | 63,6 |
| 105 | Pirties g. 21, LT-38255 Aukštadvaris | 59,1 | 57,8 | 55,4 | 62,9 |
| 106 | Pirties g. 10, LT-38255 Aukštadvaris | 58,4 | 57,5 | 55,3 | 62,6 |
| 107 | Glebausų k. 1A, 38256 | 61,8 | 60,2 | 57,5 | 65,2 |
| 108 | Gabulai 1, LT-38255 | 59,2 | 58,1 | 55,8 | 63,2 |
| 109 | Glebauskai 2, LT-38256 | 57,3 | 56,4 | 54,2 | 61,6 |
| 110 | Daukšynė 1, LT-38256 | 61,2 | 60,1 | 57,7 | 65,2 |
| 111 | Daukšynė 2, LT-38256 | 69,8 | 67,7 | 64,5 | 72,5 |
| 112 | Daukšynė 3, LT-38256 | 65,1 | 63,2 | 60,3 | 68,1 |
| 113 | Daukšynė 4, LT-38256 | 59,0 | 57,7 | 55,1 | 62,7 |
| 114 | Daukšynė 5, LT-38256 | 59,1 | 57,7 | 55,1 | 62,7 |
| 115 | Daukšynė 6, LT-38256 | 60,6 | 58,7 | 55,7 | 63,6 |





Sutartiniai žymėjimai

Planuojami keliai

- Kelio A8 asfalto krašto riba
- Jungiamųjų ir kitų kelių asfalto krašto riba
- Pėsčiųjų ir dviračių takai
- Autobusų sustojimas
- Kelio kilometras
- Žemės išpirkimo riba
- Išperkami pastatai

Pastatai

- Gyvenamieji
- Galimai gyvenami
- Kiti
- Administracinės ribos
- Kelio A8 sklypai
- Sklypai

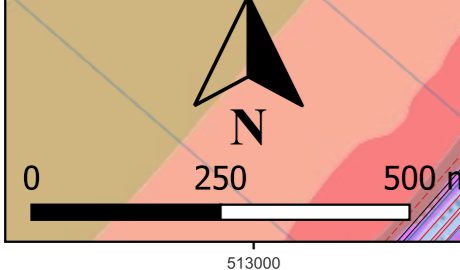
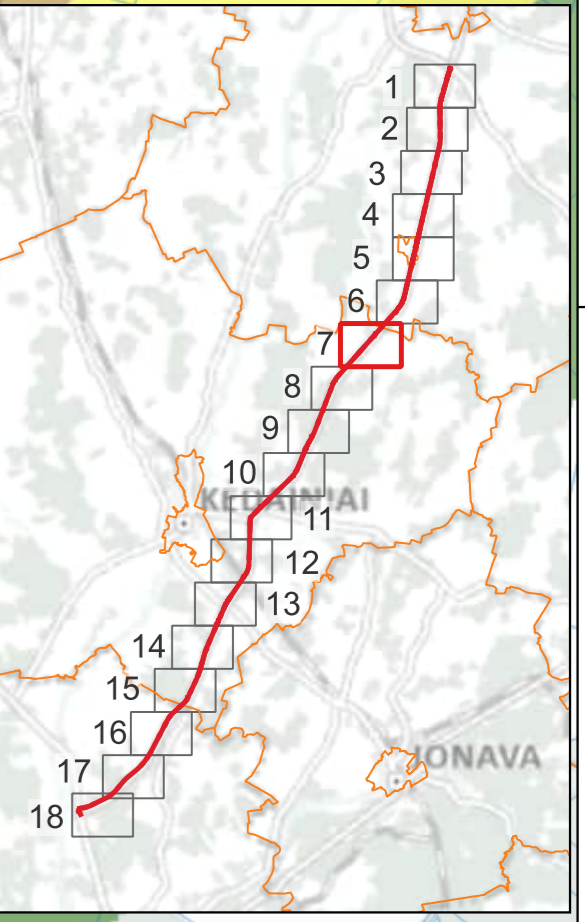
Triukšmo lygis

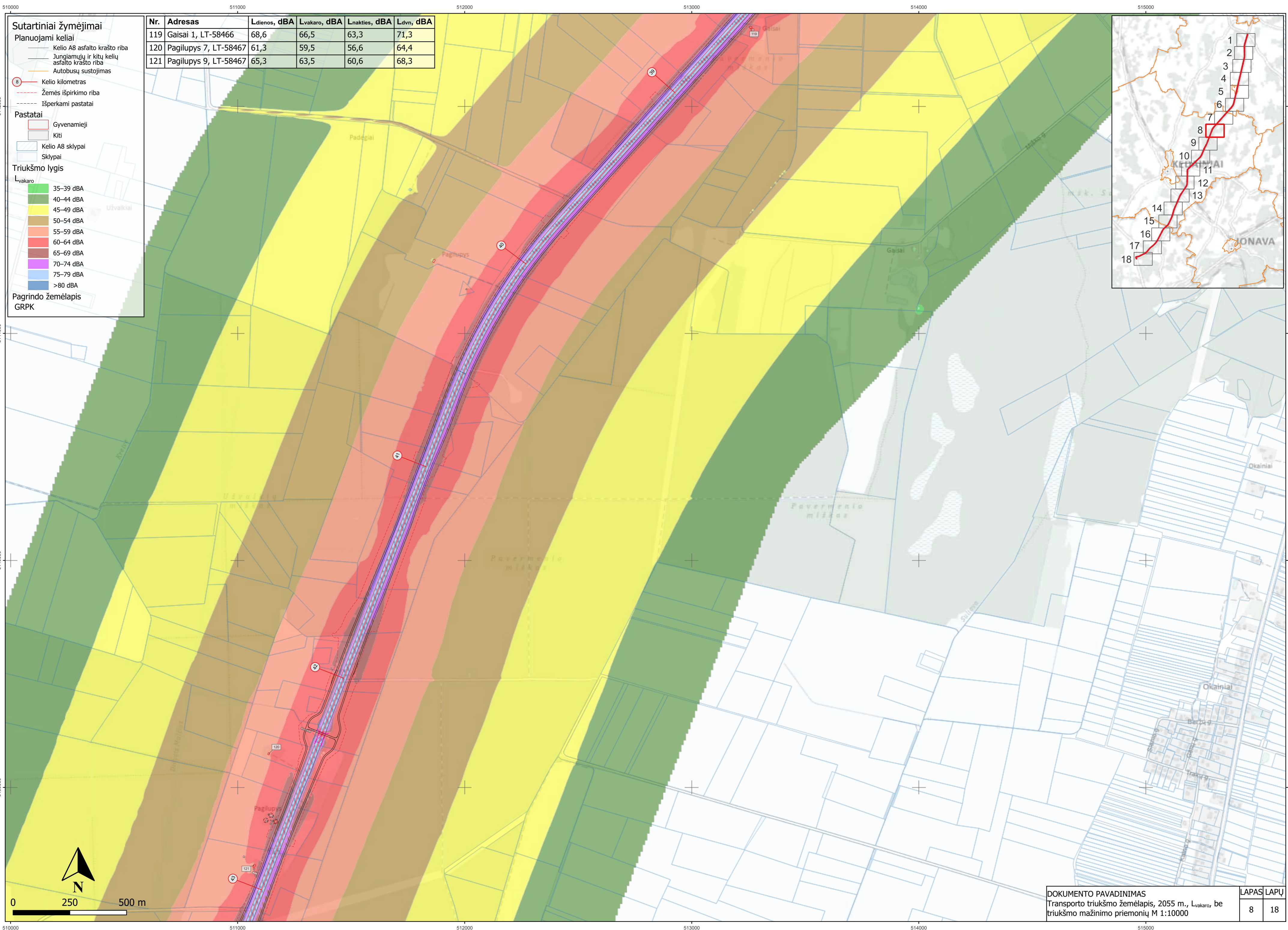
Lvakaro

- 35–39 dBA
- 40–44 dBA
- 45–49 dBA
- 50–54 dBA
- 55–59 dBA
- 60–64 dBA
- 65–69 dBA
- 70–74 dBA
- 75–79 dBA
- >80 dBA

Pagrindo žemėlapis GRPK

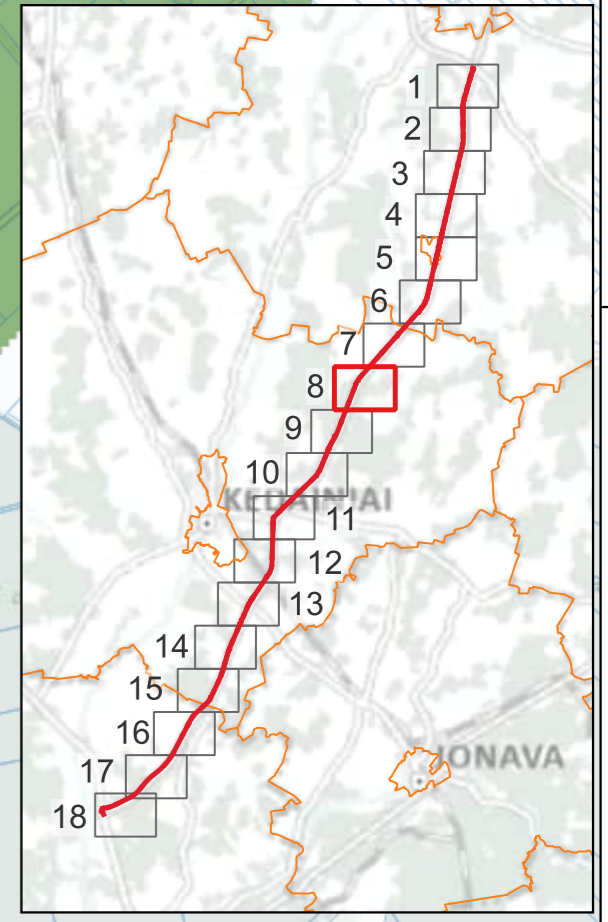
| Nr. | Adresas | Ldienos, dBA | Lvakaro, dBA | Lnakties, dBA | Ldvn, dBA |
|-----|-----------------------------------|--------------|--------------|---------------|-----------|
| 116 | Truskavos g. 2, LT-58462 Truskava | 58,7 | 57,3 | 54,7 | 62,2 |
| 117 | Truskavos g. 3, LT-58462 Truskava | 59,5 | 58,5 | 56,1 | 63,5 |
| 118 | Truskavos g. 1, LT-58462 Truskava | 63,8 | 62,4 | 59,8 | 67,4 |



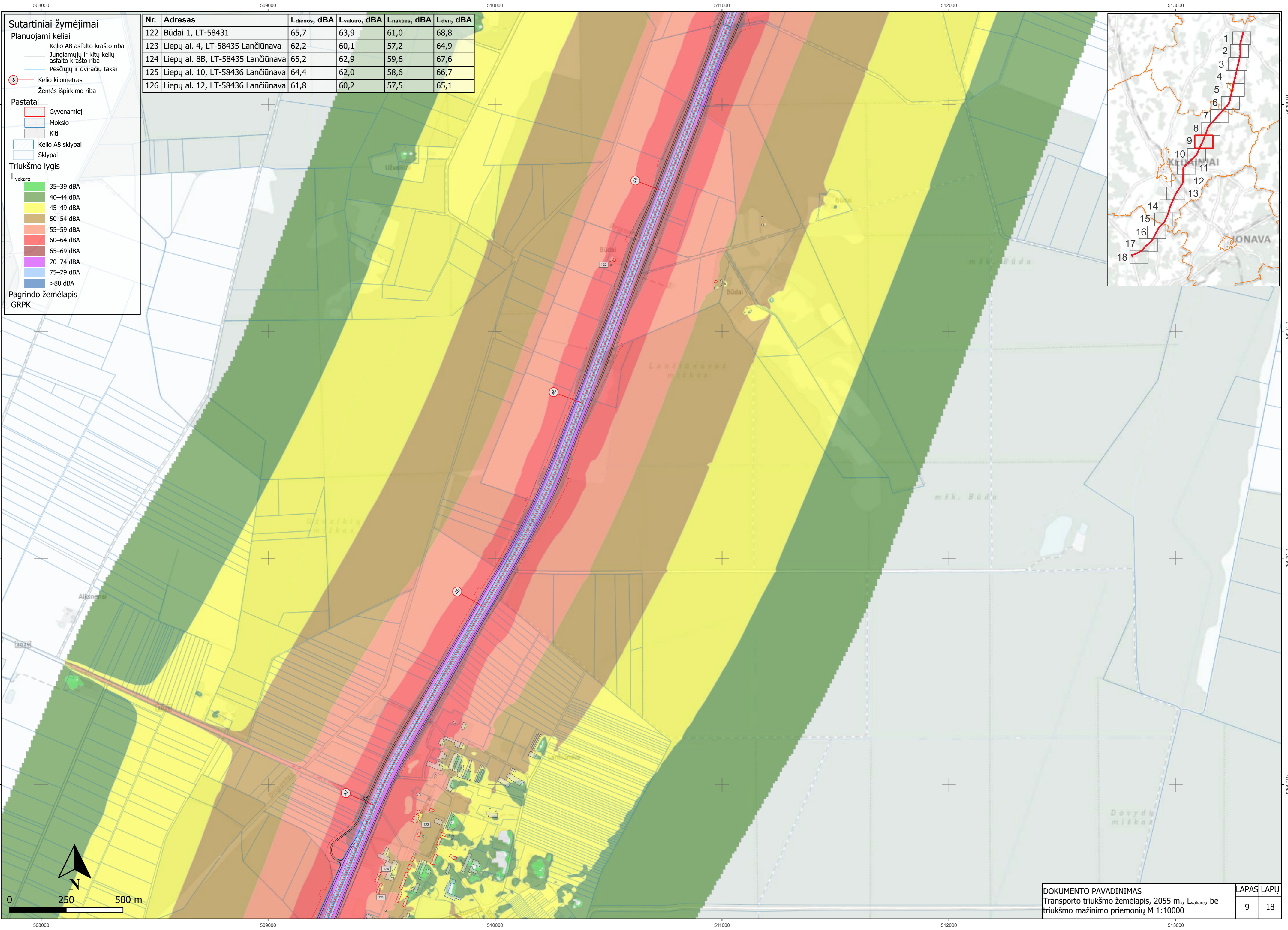


- Sutartiniai žymėjimai**
- Planuojami keliai**
- Kelio A8 asfalto krašto riba
 - Jungiamųjų ir kitų kelių asfalto krašto riba
 - Autobusų sustojimas
 - Kelio kilometras
 - Žemės išpirkimo riba
 - Išperkami pastatai
- Pastatai**
- Gyvenamieji
 - Kiti
 - Kelio A8 sklypai
 - Sklypai
- Triukšmo lygis**
- L_{vakaro}
- 35–39 dBA
 - 40–44 dBA
 - 45–49 dBA
 - 50–54 dBA
 - 55–59 dBA
 - 60–64 dBA
 - 65–69 dBA
 - 70–74 dBA
 - 75–79 dBA
 - >80 dBA
- Pagrindo žemėlapis GRPK

| Nr. | Adresas | Ldienes, dBA | Lvakaro, dBA | Lnakties, dBA | Ldvn, dBA |
|-----|-----------------------|--------------|--------------|---------------|-----------|
| 119 | Gaisai 1, LT-58466 | 68,6 | 66,5 | 63,3 | 71,3 |
| 120 | Pagilupys 7, LT-58467 | 61,3 | 59,5 | 56,6 | 64,4 |
| 121 | Pagilupys 9, LT-58467 | 65,3 | 63,5 | 60,6 | 68,3 |

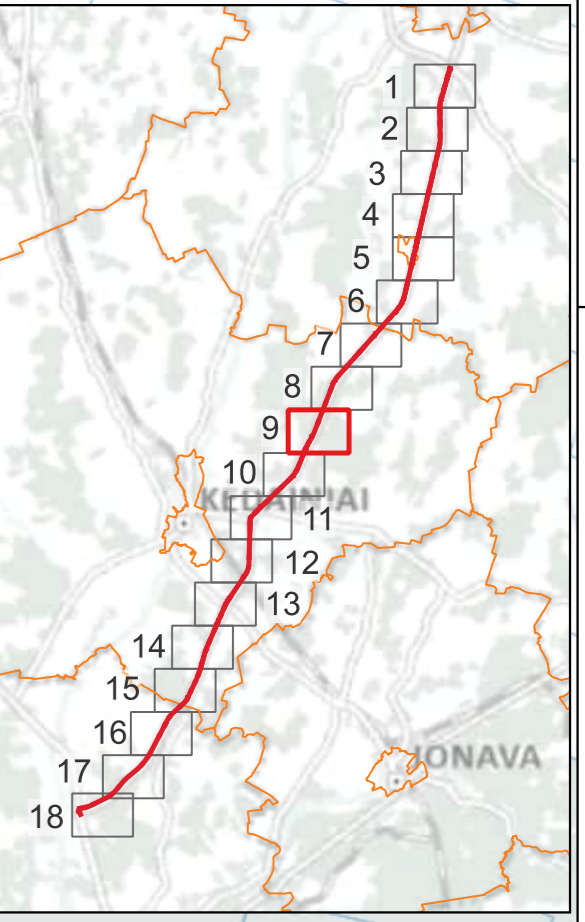


0 250 500 m



- Sutartiniai žymėjimai**
- Planuojami keliai**
- Kelio A8 asfalto krašto riba
 - Jungiamųjų ir kitų kelių asfalto krašto riba
 - Pėsčiųjų ir dviračių takai
 - Kelio kilometras
 - Žemės išpirkimo riba
- Pastatai**
- Gyvenamieji
 - Mokslo
 - Kiti
 - Kelio A8 sklypai
 - Sklypai
- Triukšmo lygis**
- Lvakaro**
- 35–39 dBA
 - 40–44 dBA
 - 45–49 dBA
 - 50–54 dBA
 - 55–59 dBA
 - 60–64 dBA
 - 65–69 dBA
 - 70–74 dBA
 - 75–79 dBA
 - >80 dBA
- Pagrindo žemėlapis**
GRPK

| Nr. | Adresas | Ldienos, dBA | Lvakaro, dBA | Lnakties, dBA | Ldvn, dBA |
|-----|-----------------------------------|--------------|--------------|---------------|-----------|
| 122 | Būdai 1, LT-58431 | 65,7 | 63,9 | 61,0 | 68,8 |
| 123 | Liepų al. 4, LT-58435 Lančiūnava | 62,2 | 60,1 | 57,2 | 64,9 |
| 124 | Liepų al. 8B, LT-58435 Lančiūnava | 65,2 | 62,9 | 59,6 | 67,6 |
| 125 | Liepų al. 10, LT-58436 Lančiūnava | 64,4 | 62,0 | 58,6 | 66,7 |
| 126 | Liepų al. 12, LT-58436 Lančiūnava | 61,8 | 60,2 | 57,5 | 65,1 |



Sutartiniai žymėjimai

Planuojami keliai

- Kelio A8 asfalto krašto riba
- Jungiamųjų ir kitų kelių asfalto krašto riba
- Pėsčiųjų ir dviračių takai
- Autobusų sustojimas
- Kelio kilometras
- Žemės išpirkimo riba
- Išperkami pastatai

Pastatai

- Gyvenamieji
- Mokslų
- Galimai gyvenami
- Kiti
- Kelio A8 sklypai
- Sklypai

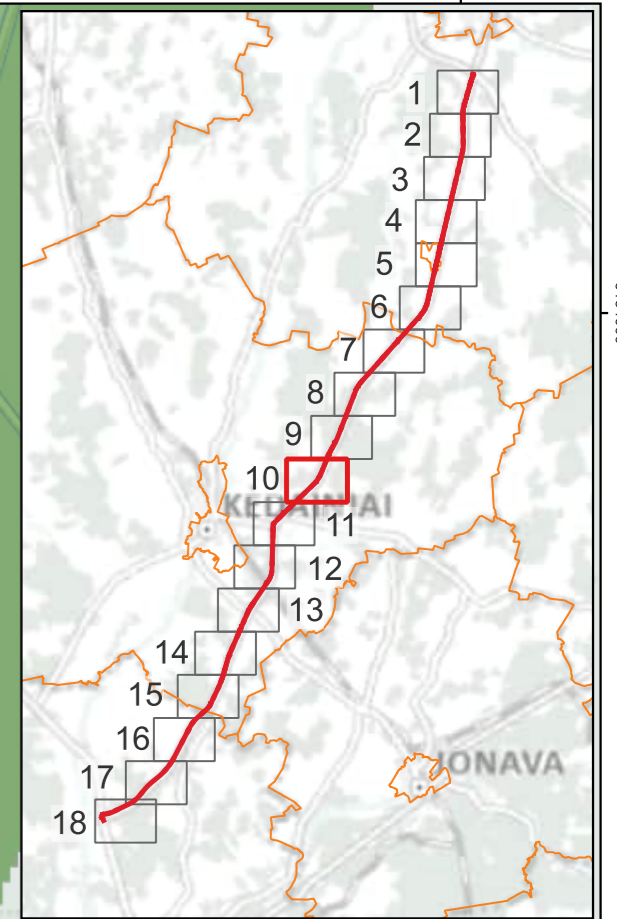
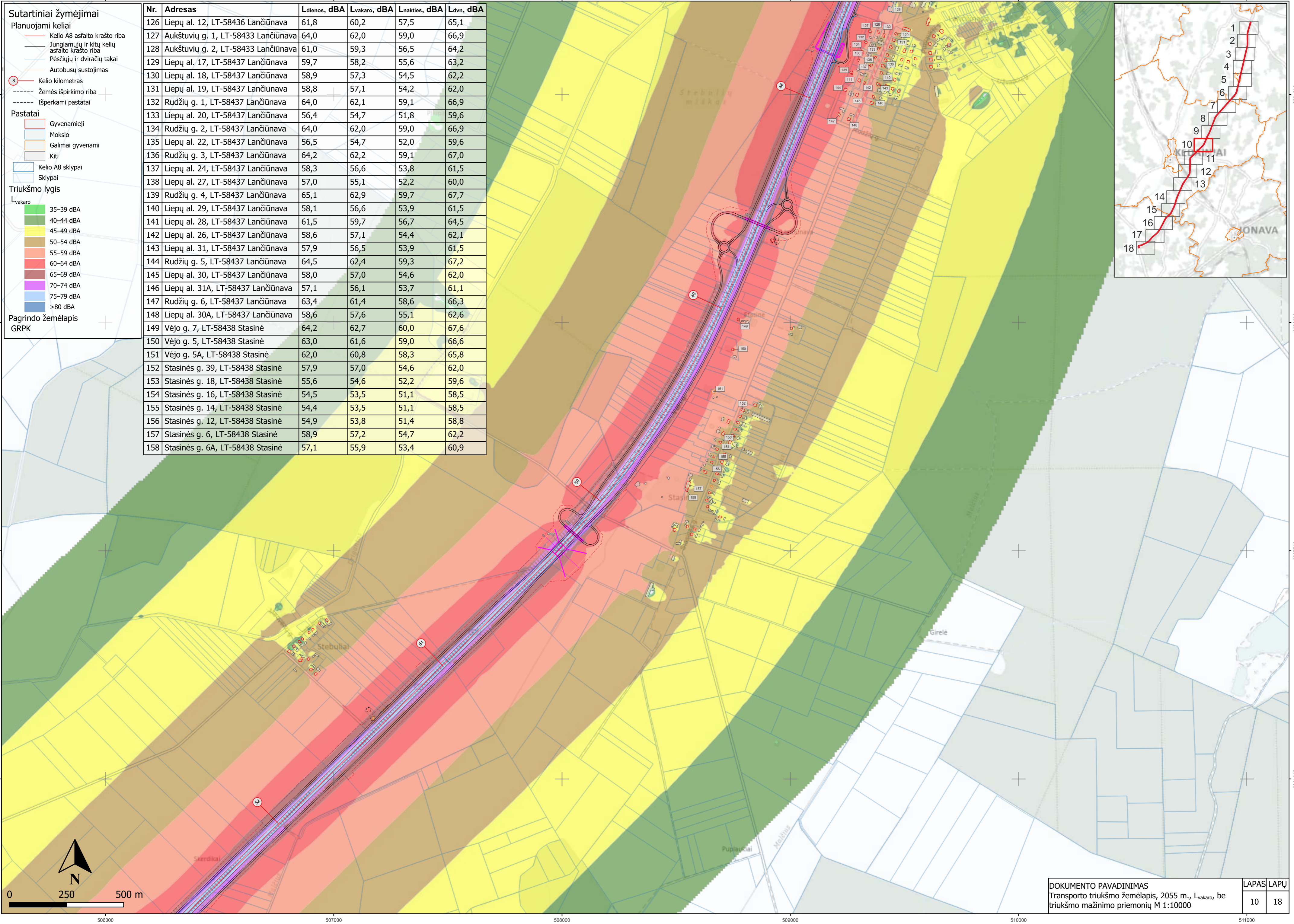
Triukšmo lygis

L_{vakarų}

- 35–39 dBA
- 40–44 dBA
- 45–49 dBA
- 50–54 dBA
- 55–59 dBA
- 60–64 dBA
- 65–69 dBA
- 70–74 dBA
- 75–79 dBA
- >80 dBA

Pagrindinis žemėlapis GRPK

| Nr. | Adresas | Ldienes, dBA | Lvakaro, dBA | Lnakties, dBA | Ldvn, dBA |
|-----|------------------------------------|--------------|--------------|---------------|-----------|
| 126 | Liepų al. 12, LT-58436 Lančiūnava | 61,8 | 60,2 | 57,5 | 65,1 |
| 127 | Aukštuvų g. 1, LT-58433 Lančiūnava | 64,0 | 62,0 | 59,0 | 66,9 |
| 128 | Aukštuvų g. 2, LT-58433 Lančiūnava | 61,0 | 59,3 | 56,5 | 64,2 |
| 129 | Liepų al. 17, LT-58437 Lančiūnava | 59,7 | 58,2 | 55,6 | 63,2 |
| 130 | Liepų al. 18, LT-58437 Lančiūnava | 58,9 | 57,3 | 54,5 | 62,2 |
| 131 | Liepų al. 19, LT-58437 Lančiūnava | 58,8 | 57,1 | 54,2 | 62,0 |
| 132 | Rudžių g. 1, LT-58437 Lančiūnava | 64,0 | 62,1 | 59,1 | 66,9 |
| 133 | Liepų al. 20, LT-58437 Lančiūnava | 56,4 | 54,7 | 51,8 | 59,6 |
| 134 | Rudžių g. 2, LT-58437 Lančiūnava | 64,0 | 62,0 | 59,0 | 66,9 |
| 135 | Liepų al. 22, LT-58437 Lančiūnava | 56,5 | 54,7 | 52,0 | 59,6 |
| 136 | Rudžių g. 3, LT-58437 Lančiūnava | 64,2 | 62,2 | 59,1 | 67,0 |
| 137 | Liepų al. 24, LT-58437 Lančiūnava | 58,3 | 56,6 | 53,8 | 61,5 |
| 138 | Liepų al. 27, LT-58437 Lančiūnava | 57,0 | 55,1 | 52,2 | 60,0 |
| 139 | Rudžių g. 4, LT-58437 Lančiūnava | 65,1 | 62,9 | 59,7 | 67,7 |
| 140 | Liepų al. 29, LT-58437 Lančiūnava | 58,1 | 56,6 | 53,9 | 61,5 |
| 141 | Liepų al. 28, LT-58437 Lančiūnava | 61,5 | 59,7 | 56,7 | 64,5 |
| 142 | Liepų al. 26, LT-58437 Lančiūnava | 58,6 | 57,1 | 54,4 | 62,1 |
| 143 | Liepų al. 31, LT-58437 Lančiūnava | 57,9 | 56,5 | 53,9 | 61,5 |
| 144 | Rudžių g. 5, LT-58437 Lančiūnava | 64,5 | 62,4 | 59,3 | 67,2 |
| 145 | Liepų al. 30, LT-58437 Lančiūnava | 58,0 | 57,0 | 54,6 | 62,0 |
| 146 | Liepų al. 31A, LT-58437 Lančiūnava | 57,1 | 56,1 | 53,7 | 61,1 |
| 147 | Rudžių g. 6, LT-58437 Lančiūnava | 63,4 | 61,4 | 58,6 | 66,3 |
| 148 | Liepų al. 30A, LT-58437 Lančiūnava | 58,6 | 57,6 | 55,1 | 62,6 |
| 149 | Vėjo g. 7, LT-58438 Stasinė | 64,2 | 62,7 | 60,0 | 67,6 |
| 150 | Vėjo g. 5, LT-58438 Stasinė | 63,0 | 61,6 | 59,0 | 66,6 |
| 151 | Vėjo g. 5A, LT-58438 Stasinė | 62,0 | 60,8 | 58,3 | 65,8 |
| 152 | Stasinės g. 39, LT-58438 Stasinė | 57,9 | 57,0 | 54,6 | 62,0 |
| 153 | Stasinės g. 18, LT-58438 Stasinė | 55,6 | 54,6 | 52,2 | 59,6 |
| 154 | Stasinės g. 16, LT-58438 Stasinė | 54,5 | 53,5 | 51,1 | 58,5 |
| 155 | Stasinės g. 14, LT-58438 Stasinė | 54,4 | 53,5 | 51,1 | 58,5 |
| 156 | Stasinės g. 12, LT-58438 Stasinė | 54,9 | 53,8 | 51,4 | 58,8 |
| 157 | Stasinės g. 6, LT-58438 Stasinė | 58,9 | 57,2 | 54,7 | 62,2 |
| 158 | Stasinės g. 6A, LT-58438 Stasinė | 57,1 | 55,9 | 53,4 | 60,9 |



Sutartiniai žymėjimai

Planuojami keliai

- Kelio A8 asfalto krašto riba
- Jungiamųjų ir kitų kelių asfalto krašto riba
- Pėsčiųjų ir dviračių takai
- Autobusų sustojimas
- Automobilių stovėjimo aikštelė
- Kelio kilometras
- Žemės išpirkimo riba
- Išperkami pastatai

Pastatai

- Gyvenamieji
- Kiti
- Kelio A8 sklypai
- Sklypai

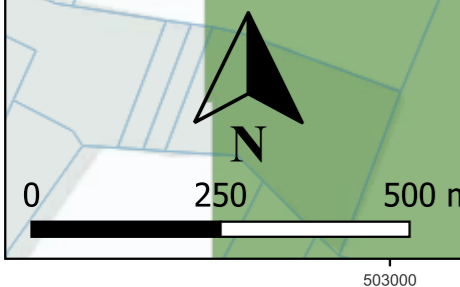
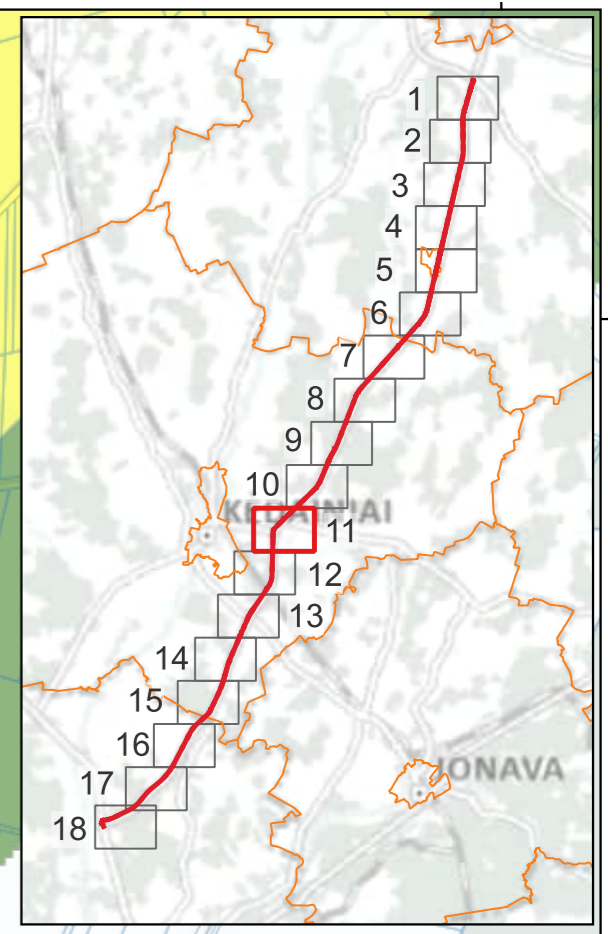
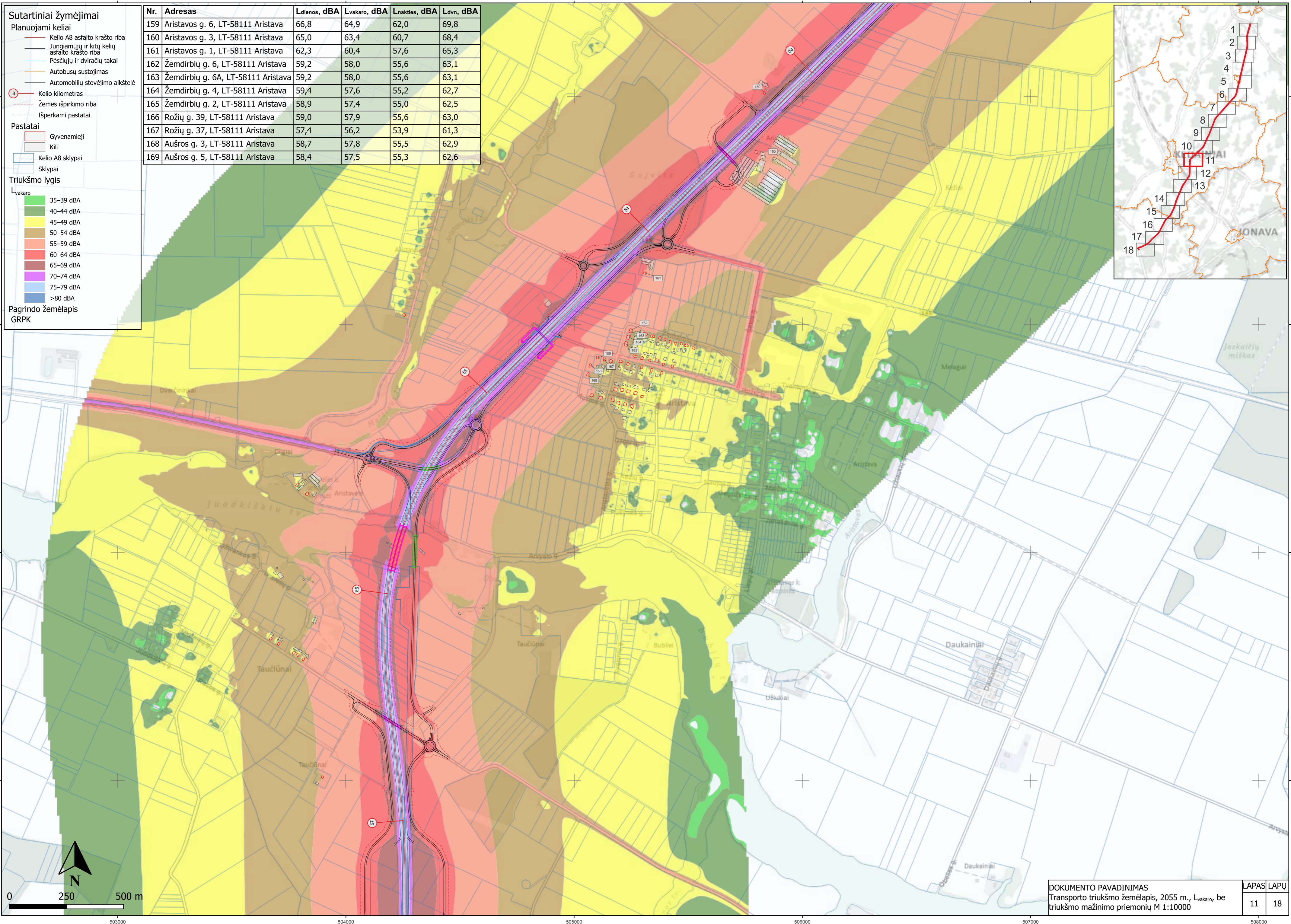
Triukšmo lygis

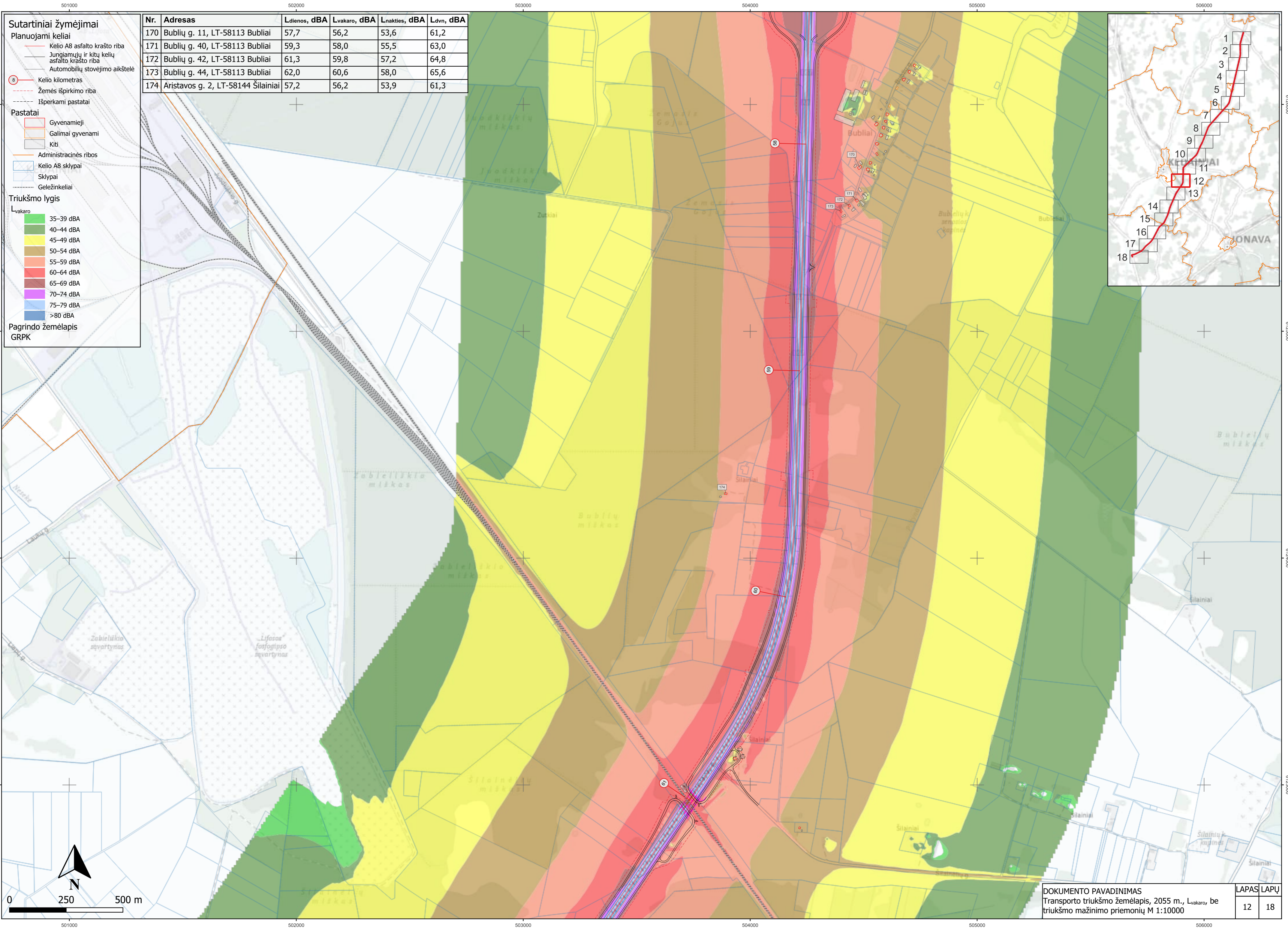
L_{vakaro}

- 35–39 dBA
- 40–44 dBA
- 45–49 dBA
- 50–54 dBA
- 55–59 dBA
- 60–64 dBA
- 65–69 dBA
- 70–74 dBA
- 75–79 dBA
- >80 dBA

Pagrindo žemėlapis
GRPK

| Nr. | Adresas | L _{dienos} , dBA | L _{vakaro} , dBA | L _{nakties} , dBA | L _{dvn} , dBA |
|-----|------------------------------------|---------------------------|---------------------------|----------------------------|------------------------|
| 159 | Aristavos g. 6, LT-58111 Aristava | 66,8 | 64,9 | 62,0 | 69,8 |
| 160 | Aristavos g. 3, LT-58111 Aristava | 65,0 | 63,4 | 60,7 | 68,4 |
| 161 | Aristavos g. 1, LT-58111 Aristava | 62,3 | 60,4 | 57,6 | 65,3 |
| 162 | Žemdirbių g. 6, LT-58111 Aristava | 59,2 | 58,0 | 55,6 | 63,1 |
| 163 | Žemdirbių g. 6A, LT-58111 Aristava | 59,2 | 58,0 | 55,6 | 63,1 |
| 164 | Žemdirbių g. 4, LT-58111 Aristava | 59,4 | 57,6 | 55,2 | 62,7 |
| 165 | Žemdirbių g. 2, LT-58111 Aristava | 58,9 | 57,4 | 55,0 | 62,5 |
| 166 | Rožių g. 39, LT-58111 Aristava | 59,0 | 57,9 | 55,6 | 63,0 |
| 167 | Rožių g. 37, LT-58111 Aristava | 57,4 | 56,2 | 53,9 | 61,3 |
| 168 | Aušros g. 3, LT-58111 Aristava | 58,7 | 57,8 | 55,5 | 62,9 |
| 169 | Aušros g. 5, LT-58111 Aristava | 58,4 | 57,5 | 55,3 | 62,6 |





Sutartiniai žymėjimai

Planuojami keliai

- Kelio A8 asfalto krašto riba
- Jungiamųjų ir kitų kelių asfalto krašto riba
- Automobilių stovėjimo aikštelė
- 8 Kelio kilometras
- Žemės išpirkimo riba
- Išperkami pastatai

Pastatai

- Gyvenamieji
- Galimai gyvenami
- Kiti
- Administracinės ribos
- Kelio A8 sklypai
- Sklypai
- Geležinkeliai

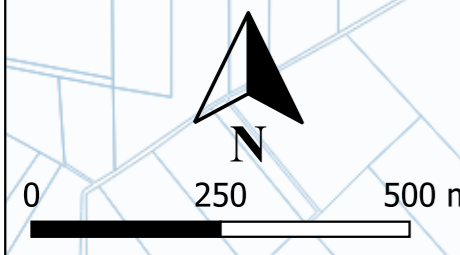
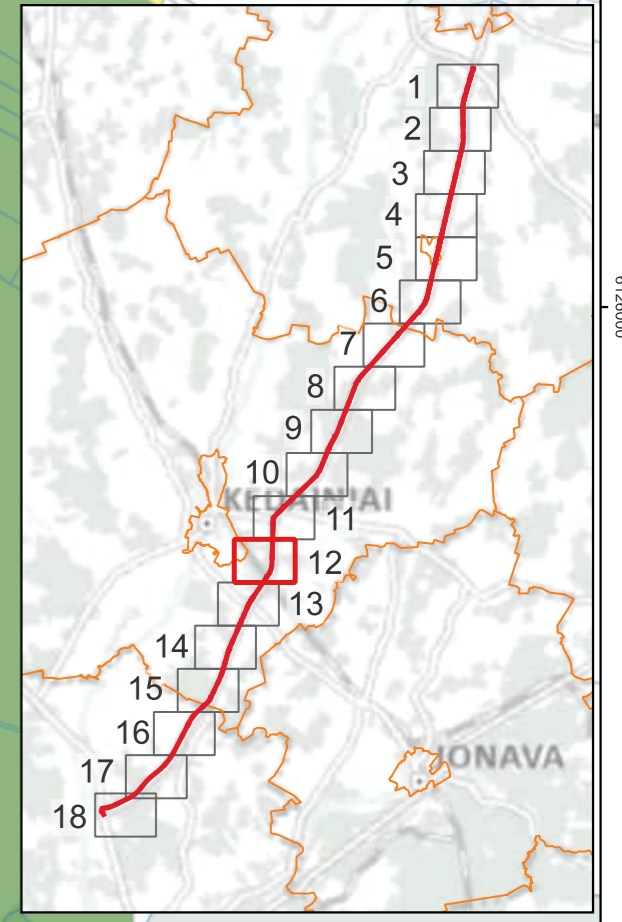
Triukšmo lygis

Lvakaro

- 35–39 dBA
- 40–44 dBA
- 45–49 dBA
- 50–54 dBA
- 55–59 dBA
- 60–64 dBA
- 65–69 dBA
- 70–74 dBA
- 75–79 dBA
- >80 dBA

Pagrindo žemėlapis GRPK

| Nr. | Adresas | Ldienos, dBA | Lvakaro, dBA | Lnakties, dBA | Ldvn, dBA |
|-----|------------------------------------|--------------|--------------|---------------|-----------|
| 170 | Bublių g. 11, LT-58113 Bubliai | 57,7 | 56,2 | 53,6 | 61,2 |
| 171 | Bublių g. 40, LT-58113 Bubliai | 59,3 | 58,0 | 55,5 | 63,0 |
| 172 | Bublių g. 42, LT-58113 Bubliai | 61,3 | 59,8 | 57,2 | 64,8 |
| 173 | Bublių g. 44, LT-58113 Bubliai | 62,0 | 60,6 | 58,0 | 65,6 |
| 174 | Aristavos g. 2, LT-58144 Šilainiai | 57,2 | 56,2 | 53,9 | 61,3 |



Sutartiniai žymėjimai

Planuojami keliai

- Kelio A8 asfalto krašto riba
- Jungiamųjų ir kitų kelių asfalto krašto riba
- Pėsčiųjų ir dviračių takai
- Autobusų sustojimas

Pastatai

- Gyvenamieji
- Viešbučių
- Galimai gyvenami
- Kiti

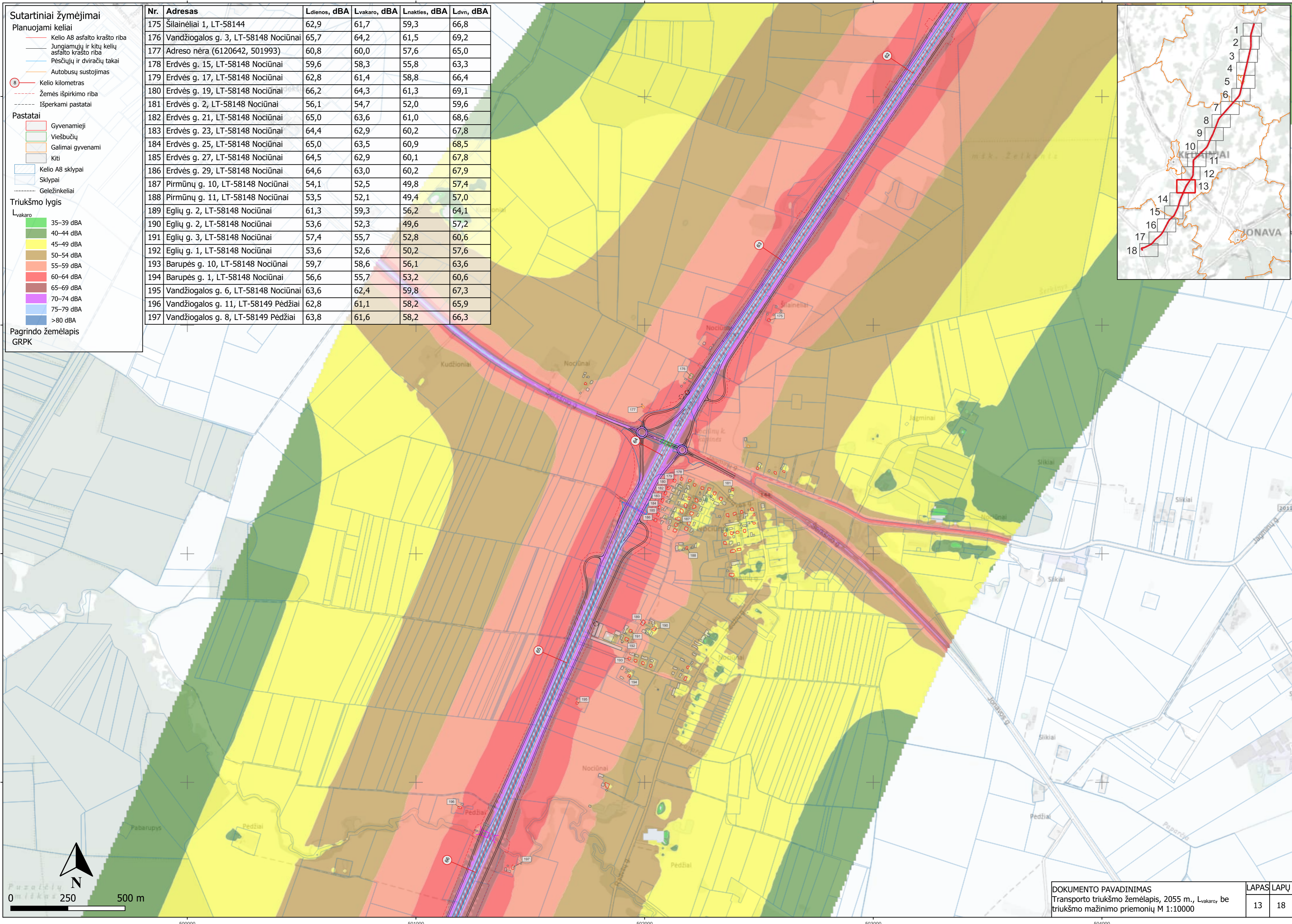
Triukšmo lygis

L_{vakarų}

- 35–39 dBA
- 40–44 dBA
- 45–49 dBA
- 50–54 dBA
- 55–59 dBA
- 60–64 dBA
- 65–69 dBA
- 70–74 dBA
- 75–79 dBA
- >80 dBA

Pagrindo žemėlapis GRPK

| Nr. | Adresas | Ldienos, dBA | Lvakaro, dBA | Lnakties, dBA | Ldvn, dBA |
|-----|--------------------------------------|--------------|--------------|---------------|-----------|
| 175 | Šilainėliai 1, LT-58144 | 62,9 | 61,7 | 59,3 | 66,8 |
| 176 | Vandžiogalos g. 3, LT-58148 Nociūnai | 65,7 | 64,2 | 61,5 | 69,2 |
| 177 | Adreso nėra (6120642, 501993) | 60,8 | 60,0 | 57,6 | 65,0 |
| 178 | Erdvės g. 15, LT-58148 Nociūnai | 59,6 | 58,3 | 55,8 | 63,3 |
| 179 | Erdvės g. 17, LT-58148 Nociūnai | 62,8 | 61,4 | 58,8 | 66,4 |
| 180 | Erdvės g. 19, LT-58148 Nociūnai | 66,2 | 64,3 | 61,3 | 69,1 |
| 181 | Erdvės g. 2, LT-58148 Nociūnai | 56,1 | 54,7 | 52,0 | 59,6 |
| 182 | Erdvės g. 21, LT-58148 Nociūnai | 65,0 | 63,6 | 61,0 | 68,6 |
| 183 | Erdvės g. 23, LT-58148 Nociūnai | 64,4 | 62,9 | 60,2 | 67,8 |
| 184 | Erdvės g. 25, LT-58148 Nociūnai | 65,0 | 63,5 | 60,9 | 68,5 |
| 185 | Erdvės g. 27, LT-58148 Nociūnai | 64,5 | 62,9 | 60,1 | 67,8 |
| 186 | Erdvės g. 29, LT-58148 Nociūnai | 64,6 | 63,0 | 60,2 | 67,9 |
| 187 | Pirmūnų g. 10, LT-58148 Nociūnai | 54,1 | 52,5 | 49,8 | 57,4 |
| 188 | Pirmūnų g. 11, LT-58148 Nociūnai | 53,5 | 52,1 | 49,4 | 57,0 |
| 189 | Eglių g. 2, LT-58148 Nociūnai | 61,3 | 59,3 | 56,2 | 64,1 |
| 190 | Eglių g. 2, LT-58148 Nociūnai | 53,6 | 52,3 | 49,6 | 57,2 |
| 191 | Eglių g. 3, LT-58148 Nociūnai | 57,4 | 55,7 | 52,8 | 60,6 |
| 192 | Eglių g. 1, LT-58148 Nociūnai | 53,6 | 52,6 | 50,2 | 57,6 |
| 193 | Barupės g. 10, LT-58148 Nociūnai | 59,7 | 58,6 | 56,1 | 63,6 |
| 194 | Barupės g. 1, LT-58148 Nociūnai | 56,6 | 55,7 | 53,2 | 60,6 |
| 195 | Vandžiogalos g. 6, LT-58148 Nociūnai | 63,6 | 62,4 | 59,8 | 67,3 |
| 196 | Vandžiogalos g. 11, LT-58149 Pėdžiai | 62,8 | 61,1 | 58,2 | 65,9 |
| 197 | Vandžiogalos g. 8, LT-58149 Pėdžiai | 63,8 | 61,6 | 58,2 | 66,3 |



0 250 500 m

N

Sutartiniai žymėjimai

Planuojami keliai

- Kelio A8 asfalto krašto riba
- Jungiamųjų ir kitų kelių asfalto krašto riba
- Pėsčiųjų ir dviračių takai
- Autobusų sustojimas
- Kelio kilometras
- Žemės išpirkimo riba
- Išperkami pastatai

Pastatai

- Gyvenamieji
- Galimai gyvenami
- Kiti
- Kelio A8 sklypai
- Sklypai

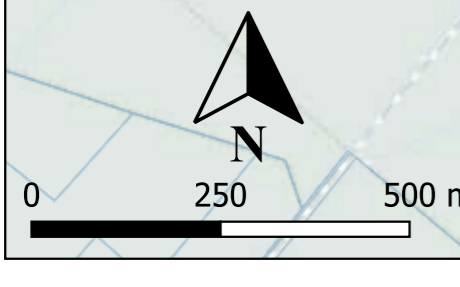
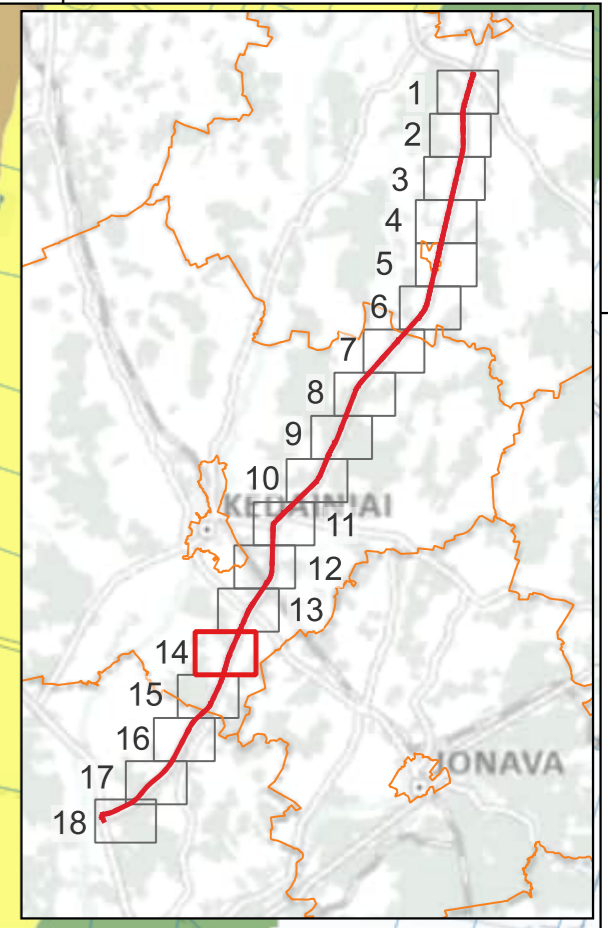
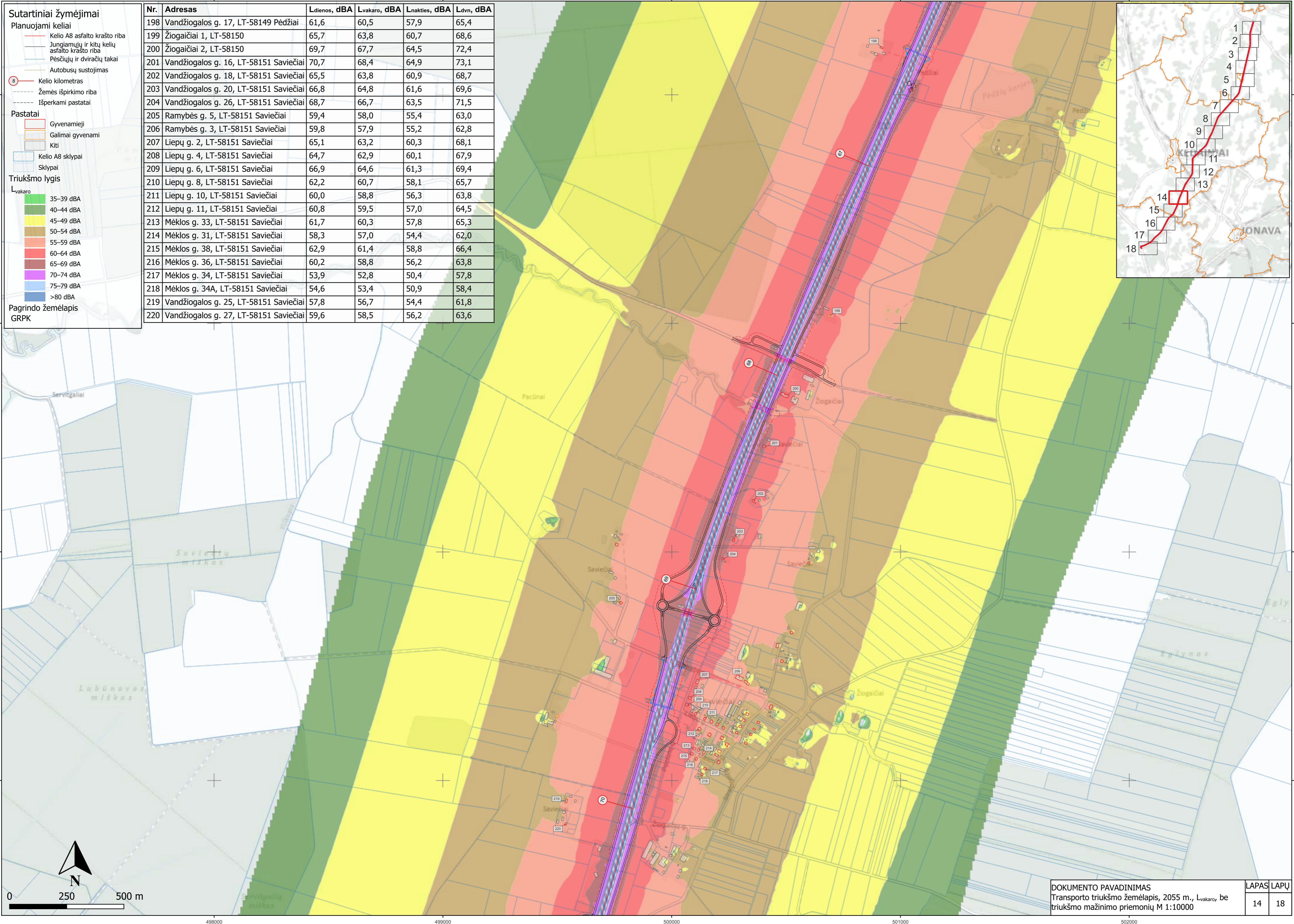
Triukšmo lygis

L_{vakaro}

- 35–39 dBA
- 40–44 dBA
- 45–49 dBA
- 50–54 dBA
- 55–59 dBA
- 60–64 dBA
- 65–69 dBA
- 70–74 dBA
- 75–79 dBA
- >80 dBA

Pagrindo žemėlapis
GRPK

| Nr. | Adresas | Ldienos, dBA | Lvakaro, dBA | Lnakties, dBA | Ldvn, dBA |
|-----|--|--------------|--------------|---------------|-----------|
| 198 | Vandžiogalos g. 17, LT-58149 Pėdžiai | 61,6 | 60,5 | 57,9 | 65,4 |
| 199 | Žiogaičiai 1, LT-58150 | 65,7 | 63,8 | 60,7 | 68,6 |
| 200 | Žiogaičiai 2, LT-58150 | 69,7 | 67,7 | 64,5 | 72,4 |
| 201 | Vandžiogalos g. 16, LT-58151 Saviečiai | 70,7 | 68,4 | 64,9 | 73,1 |
| 202 | Vandžiogalos g. 18, LT-58151 Saviečiai | 65,5 | 63,8 | 60,9 | 68,7 |
| 203 | Vandžiogalos g. 20, LT-58151 Saviečiai | 66,8 | 64,8 | 61,6 | 69,6 |
| 204 | Vandžiogalos g. 26, LT-58151 Saviečiai | 68,7 | 66,7 | 63,5 | 71,5 |
| 205 | Ramybės g. 5, LT-58151 Saviečiai | 59,4 | 58,0 | 55,4 | 63,0 |
| 206 | Ramybės g. 3, LT-58151 Saviečiai | 59,8 | 57,9 | 55,2 | 62,8 |
| 207 | Liepų g. 2, LT-58151 Saviečiai | 65,1 | 63,2 | 60,3 | 68,1 |
| 208 | Liepų g. 4, LT-58151 Saviečiai | 64,7 | 62,9 | 60,1 | 67,9 |
| 209 | Liepų g. 6, LT-58151 Saviečiai | 66,9 | 64,6 | 61,3 | 69,4 |
| 210 | Liepų g. 8, LT-58151 Saviečiai | 62,2 | 60,7 | 58,1 | 65,7 |
| 211 | Liepų g. 10, LT-58151 Saviečiai | 60,0 | 58,8 | 56,3 | 63,8 |
| 212 | Liepų g. 11, LT-58151 Saviečiai | 60,8 | 59,5 | 57,0 | 64,5 |
| 213 | Mėklos g. 33, LT-58151 Saviečiai | 61,7 | 60,3 | 57,8 | 65,3 |
| 214 | Mėklos g. 31, LT-58151 Saviečiai | 58,3 | 57,0 | 54,4 | 62,0 |
| 215 | Mėklos g. 38, LT-58151 Saviečiai | 62,9 | 61,4 | 58,8 | 66,4 |
| 216 | Mėklos g. 36, LT-58151 Saviečiai | 60,2 | 58,8 | 56,2 | 63,8 |
| 217 | Mėklos g. 34, LT-58151 Saviečiai | 53,9 | 52,8 | 50,4 | 57,8 |
| 218 | Mėklos g. 34A, LT-58151 Saviečiai | 54,6 | 53,4 | 50,9 | 58,4 |
| 219 | Vandžiogalos g. 25, LT-58151 Saviečiai | 57,8 | 56,7 | 54,4 | 61,8 |
| 220 | Vandžiogalos g. 27, LT-58151 Saviečiai | 59,6 | 58,5 | 56,2 | 63,6 |



Sutartiniai žymėjimai

Planuojami keliai

- Kelio A8 asfalto krašto riba
- Jungiamųjų ir kitų kelių asfalto krašto riba
- Autobusų sustojimas
- Kelio kilometras
- Žemės išpirkimo riba
- Išperkami pastatai

Pastatai

- Gyvenamieji
- Galimai gyvenami
- Kiti
- Administracinės ribos
- Kelio A8 sklypai
- Sklypai

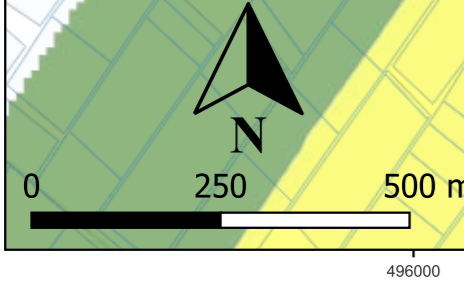
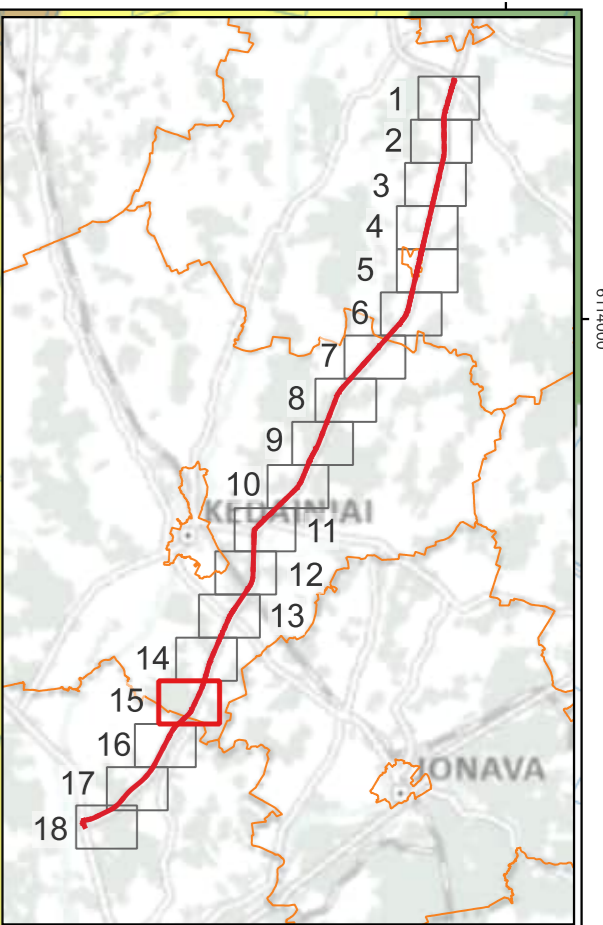
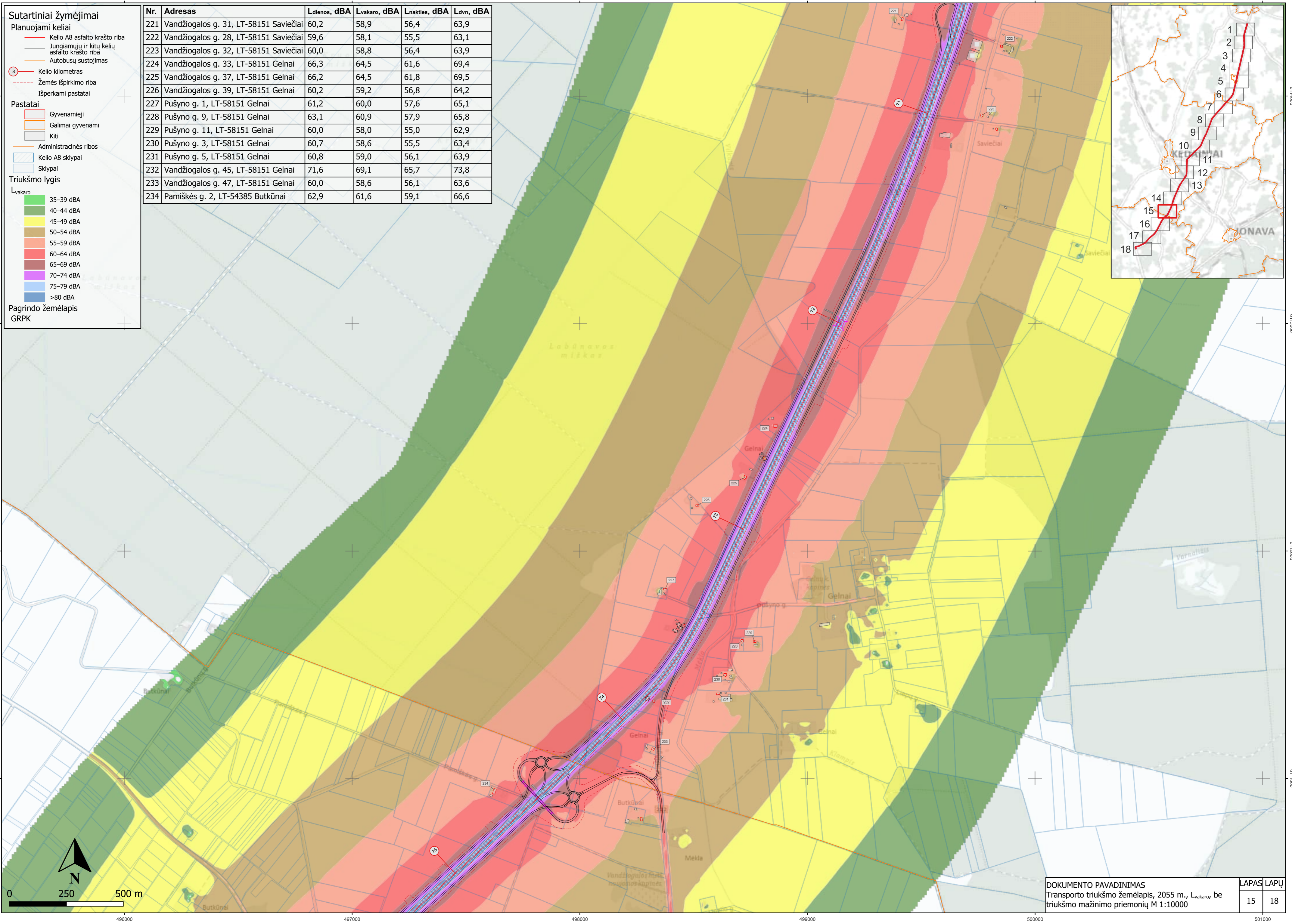
Triukšmo lygis

L_{vakaro}

- 35–39 dBA
- 40–44 dBA
- 45–49 dBA
- 50–54 dBA
- 55–59 dBA
- 60–64 dBA
- 65–69 dBA
- 70–74 dBA
- 75–79 dBA
- >80 dBA

Pagrindo žemėlapis
GRPK

| Nr. | Adresas | Ldienos, dBA | Lvakaro, dBA | Lnakties, dBA | Ldvn, dBA |
|-----|--|--------------|--------------|---------------|-----------|
| 221 | Vandžiogalos g. 31, LT-58151 Saviečiai | 60,2 | 58,9 | 56,4 | 63,9 |
| 222 | Vandžiogalos g. 28, LT-58151 Saviečiai | 59,6 | 58,1 | 55,5 | 63,1 |
| 223 | Vandžiogalos g. 32, LT-58151 Saviečiai | 60,0 | 58,8 | 56,4 | 63,9 |
| 224 | Vandžiogalos g. 33, LT-58151 Gelnai | 66,3 | 64,5 | 61,6 | 69,4 |
| 225 | Vandžiogalos g. 37, LT-58151 Gelnai | 66,2 | 64,5 | 61,8 | 69,5 |
| 226 | Vandžiogalos g. 39, LT-58151 Gelnai | 60,2 | 59,2 | 56,8 | 64,2 |
| 227 | Pušyno g. 1, LT-58151 Gelnai | 61,2 | 60,0 | 57,6 | 65,1 |
| 228 | Pušyno g. 9, LT-58151 Gelnai | 63,1 | 60,9 | 57,9 | 65,8 |
| 229 | Pušyno g. 11, LT-58151 Gelnai | 60,0 | 58,0 | 55,0 | 62,9 |
| 230 | Pušyno g. 3, LT-58151 Gelnai | 60,7 | 58,6 | 55,5 | 63,4 |
| 231 | Pušyno g. 5, LT-58151 Gelnai | 60,8 | 59,0 | 56,1 | 63,9 |
| 232 | Vandžiogalos g. 45, LT-58151 Gelnai | 71,6 | 69,1 | 65,7 | 73,8 |
| 233 | Vandžiogalos g. 47, LT-58151 Gelnai | 60,0 | 58,6 | 56,1 | 63,6 |
| 234 | Pamiškės g. 2, LT-54385 Butkūnai | 62,9 | 61,6 | 59,1 | 66,6 |



Sutartiniai žymėjimai

Planuojami keliai

- Kelio A8 asfalto krašto riba
- Jungiamųjų ir kitų kelių asfalto krašto riba
- Kelio kilometras
- Žemės išpirkimo riba

Pastatai

- Gyvenamieji
- Kiti
- Kelio A8 sklypai
- Sklypai

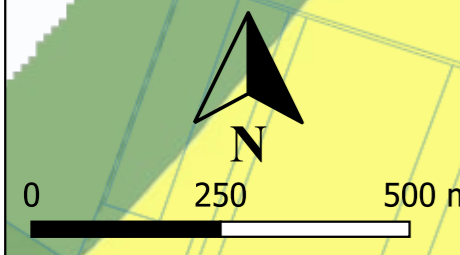
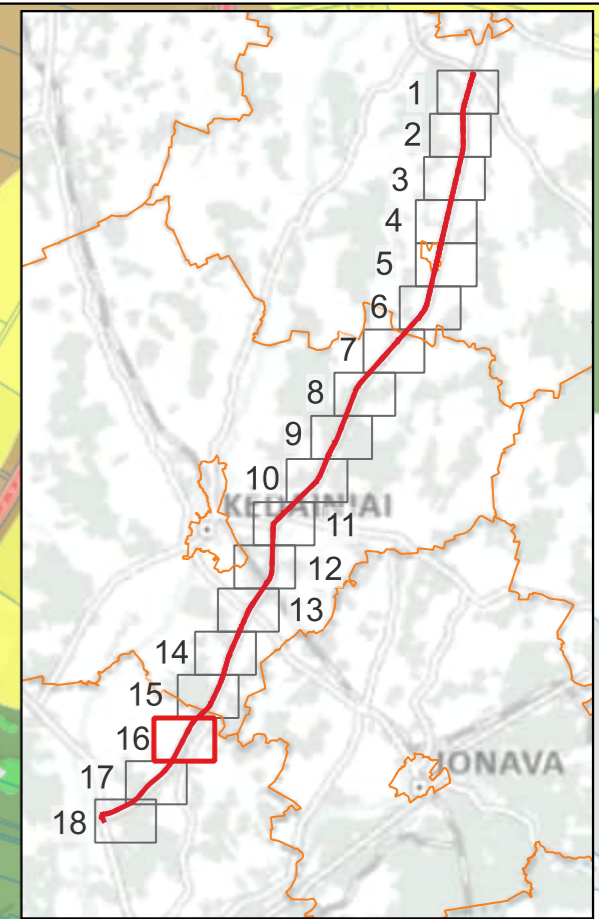
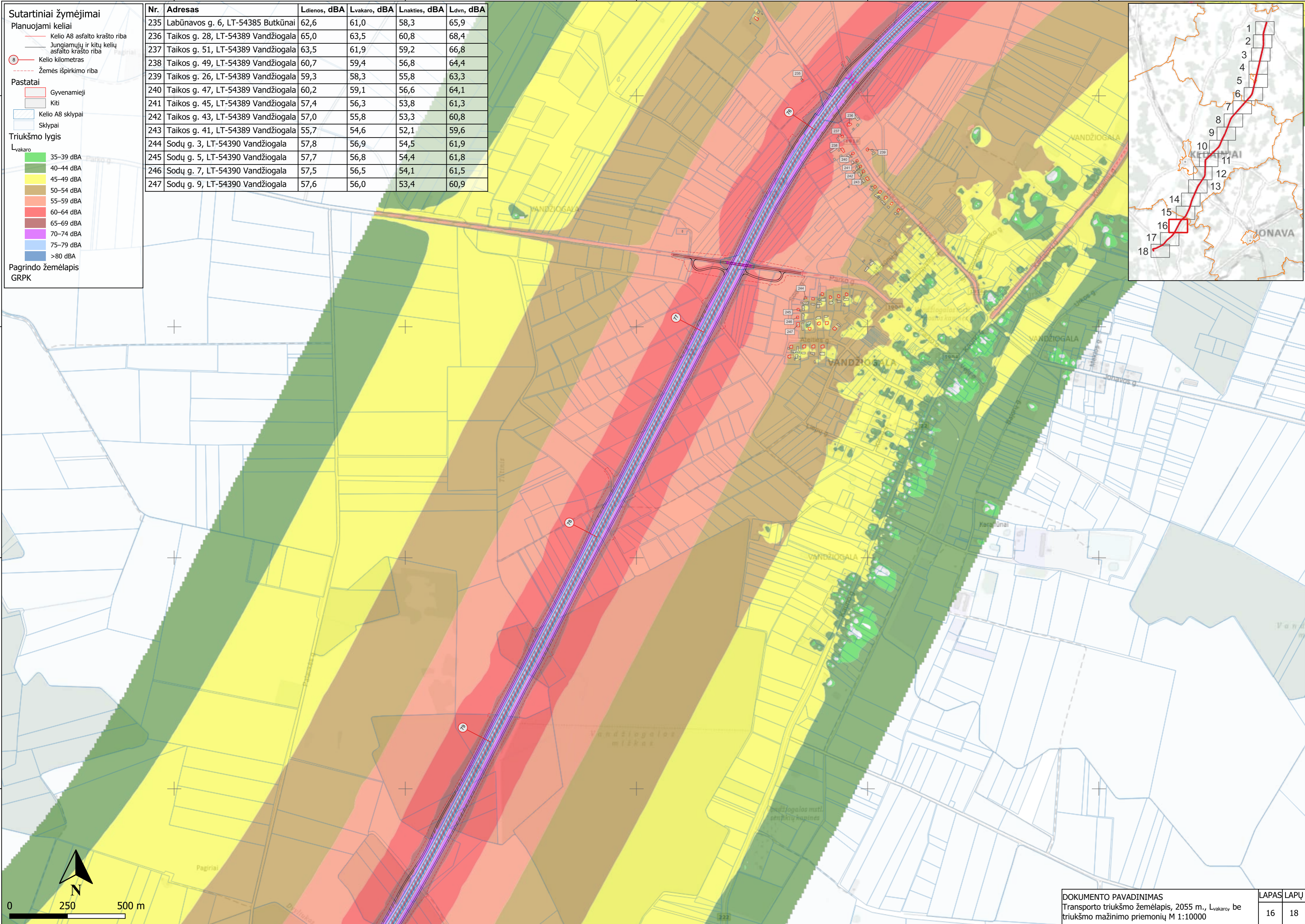
Triukšmo lygis

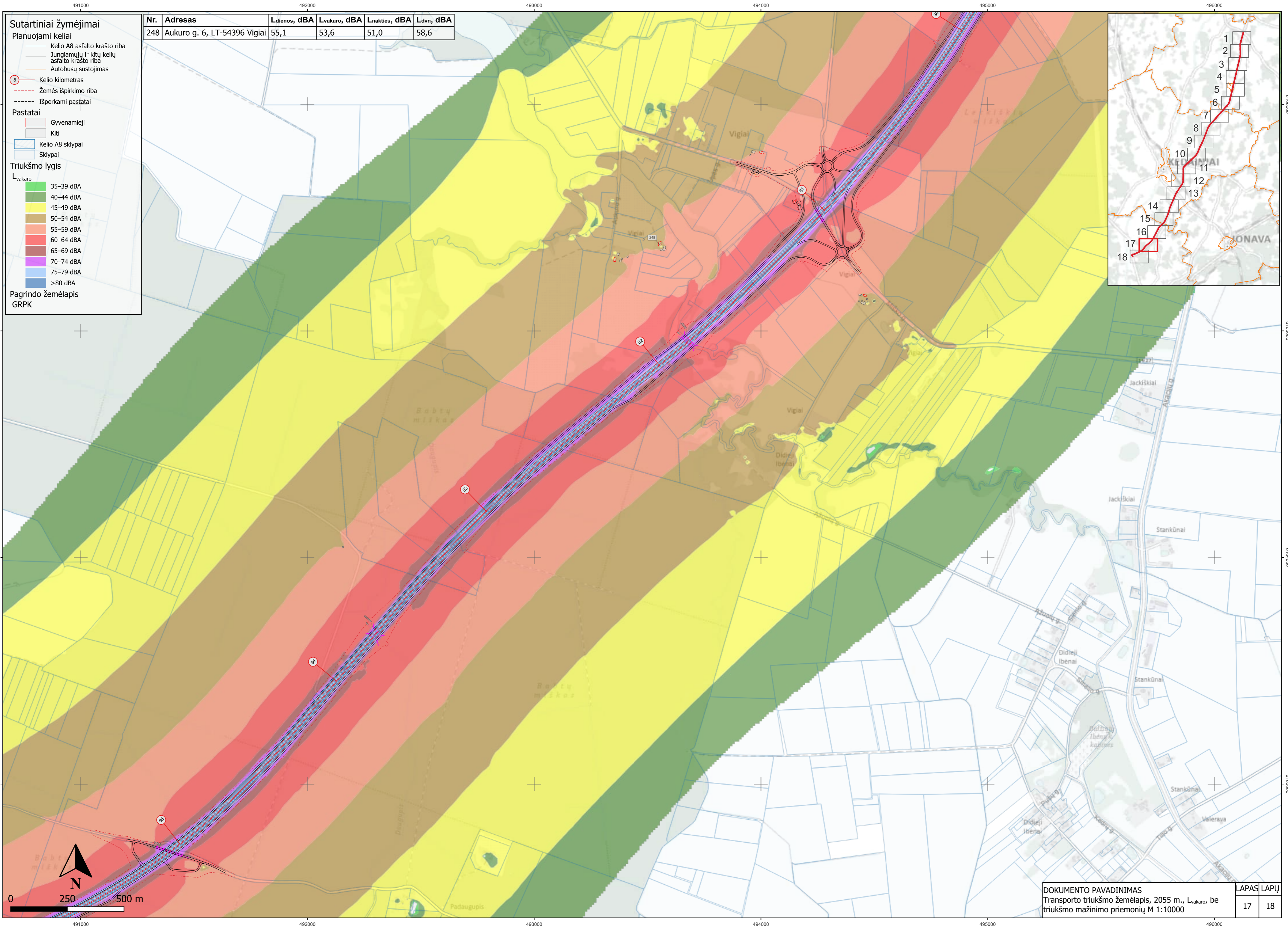
L_{vakaro}

- 35–39 dBA
- 40–44 dBA
- 45–49 dBA
- 50–54 dBA
- 55–59 dBA
- 60–64 dBA
- 65–69 dBA
- 70–74 dBA
- 75–79 dBA
- >80 dBA

Pagrindo žemėlapis GRPK

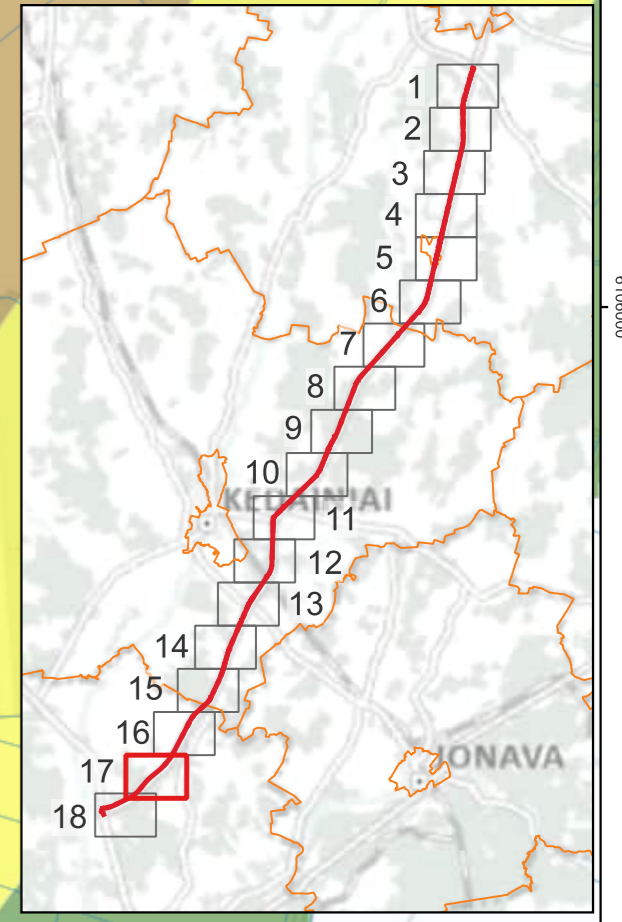
| Nr. | Adresas | Ldienos, dBA | Lvakaro, dBA | Lnakties, dBA | Ldvn, dBA |
|-----|------------------------------------|--------------|--------------|---------------|-----------|
| 235 | Labūnavos g. 6, LT-54385 Butkūnai | 62,6 | 61,0 | 58,3 | 65,9 |
| 236 | Taikos g. 28, LT-54389 Vandžiogala | 65,0 | 63,5 | 60,8 | 68,4 |
| 237 | Taikos g. 51, LT-54389 Vandžiogala | 63,5 | 61,9 | 59,2 | 66,8 |
| 238 | Taikos g. 49, LT-54389 Vandžiogala | 60,7 | 59,4 | 56,8 | 64,4 |
| 239 | Taikos g. 26, LT-54389 Vandžiogala | 59,3 | 58,3 | 55,8 | 63,3 |
| 240 | Taikos g. 47, LT-54389 Vandžiogala | 60,2 | 59,1 | 56,6 | 64,1 |
| 241 | Taikos g. 45, LT-54389 Vandžiogala | 57,4 | 56,3 | 53,8 | 61,3 |
| 242 | Taikos g. 43, LT-54389 Vandžiogala | 57,0 | 55,8 | 53,3 | 60,8 |
| 243 | Taikos g. 41, LT-54389 Vandžiogala | 55,7 | 54,6 | 52,1 | 59,6 |
| 244 | Sodų g. 3, LT-54390 Vandžiogala | 57,8 | 56,9 | 54,5 | 61,9 |
| 245 | Sodų g. 5, LT-54390 Vandžiogala | 57,7 | 56,8 | 54,4 | 61,8 |
| 246 | Sodų g. 7, LT-54390 Vandžiogala | 57,5 | 56,5 | 54,1 | 61,5 |
| 247 | Sodų g. 9, LT-54390 Vandžiogala | 57,6 | 56,0 | 53,4 | 60,9 |

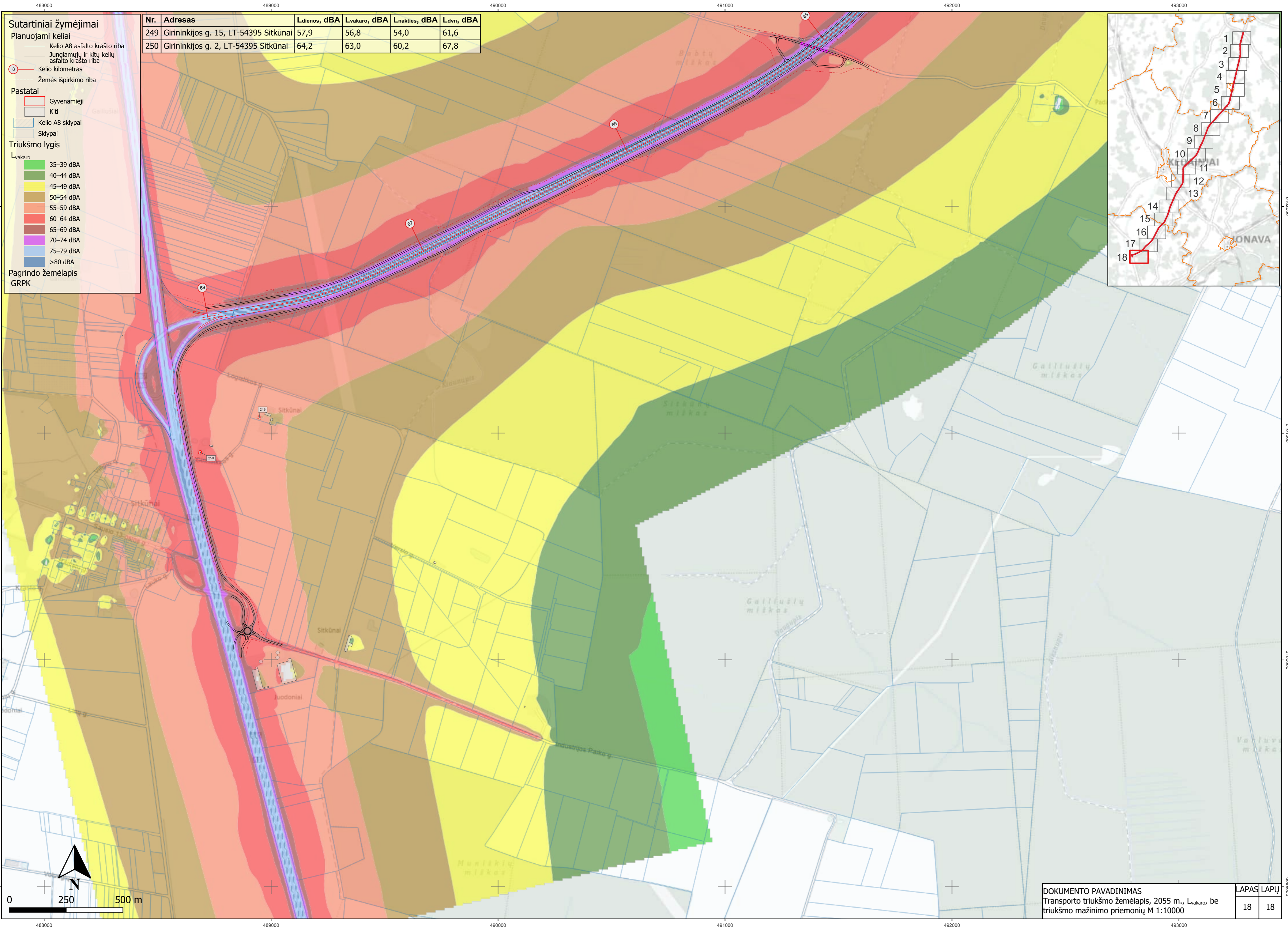




- Sutartiniai žymėjimai**
- Planuojami keliai
 - Kelio A8 asfalto krašto riba
 - Jungiamųjų ir kitų kelių asfalto krašto riba
 - Autobusų sustojimas
 - Kelio kilometras
 - Žemės išpirkimo riba
 - Išperkami pastatai
- Pastatai**
- Gyvenamieji
 - Kiti
 - Kelio A8 sklypai
 - Sklypai
- Triukšmo lygis**
- L_{vakaro}**
- 35–39 dBA
 - 40–44 dBA
 - 45–49 dBA
 - 50–54 dBA
 - 55–59 dBA
 - 60–64 dBA
 - 65–69 dBA
 - 70–74 dBA
 - 75–79 dBA
 - >80 dBA
- Pagrindo žemėlapis GRPK**

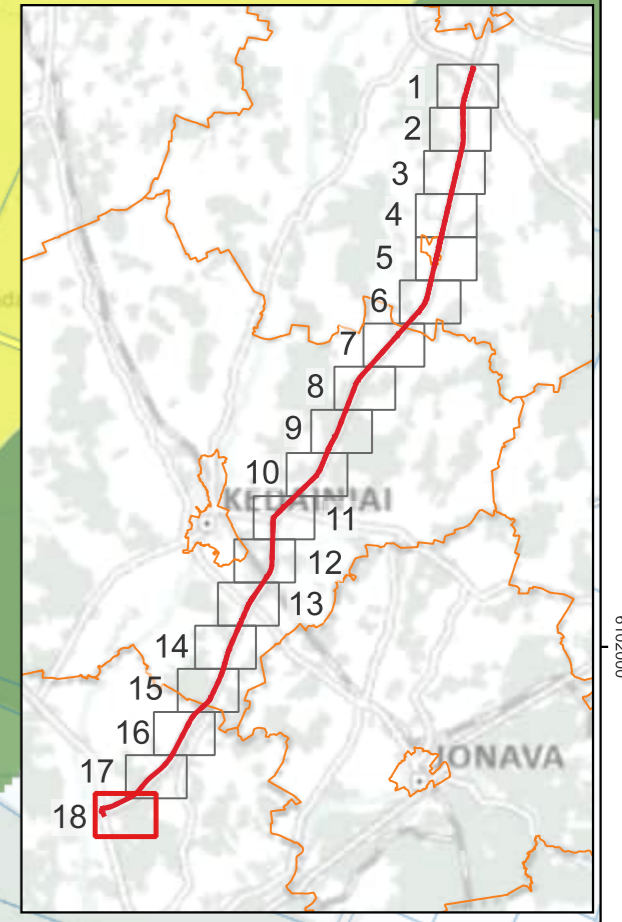
| Nr. | Adresas | Ldienos, dBA | Lvakaro, dBA | Lnakties, dBA | Ldvn, dBA |
|-----|------------------------------|--------------|--------------|---------------|-----------|
| 248 | Aukuro g. 6, LT-54396 Vigiai | 55,1 | 53,6 | 51,0 | 58,6 |





- Sutartiniai žymėjimai**
- Planuojami keliai
 - Kelio A8 asfalto krašto riba
 - Jungiamųjų ir kitų kelių asfalto krašto riba
 - Kelio kilometras
 - Žemės išpirkimo riba
- Pastatai**
- Gyvenamieji
 - Kiti
 - Kelio A8 sklypai
 - Sklypai
- Triukšmo lygis**
- Lvakaro**
- 35–39 dBA
 - 40–44 dBA
 - 45–49 dBA
 - 50–54 dBA
 - 55–59 dBA
 - 60–64 dBA
 - 65–69 dBA
 - 70–74 dBA
 - 75–79 dBA
 - >80 dBA
- Pagrindo žemėlapis**
GRPK

| Nr. | Adresas | Ldienos, dBA | Lvakaro, dBA | Lnakties, dBA | Ldvn, dBA |
|-----|---------------------------------------|--------------|--------------|---------------|-----------|
| 249 | Girininkijos g. 15, LT-54395 Sirkūnai | 57,9 | 56,8 | 54,0 | 61,6 |
| 250 | Girininkijos g. 2, LT-54395 Sirkūnai | 64,2 | 63,0 | 60,2 | 67,8 |



Sutartiniai žymėjimai

Planuojami keliai

- Kelio A8 asfalto krašto riba
- Jungiamųjų ir kitų kelių asfalto krašto riba
- Pėsčiųjų ir dviračių takai
- Autobusų sustojimas

Kelio kilometras

Žemės išpirkimo riba

Išperkami pastatai

Pastatai

- Gyvenamieji
- Galimai gyvenami
- Kiti

Kelio A8 sklypai

Sklypai

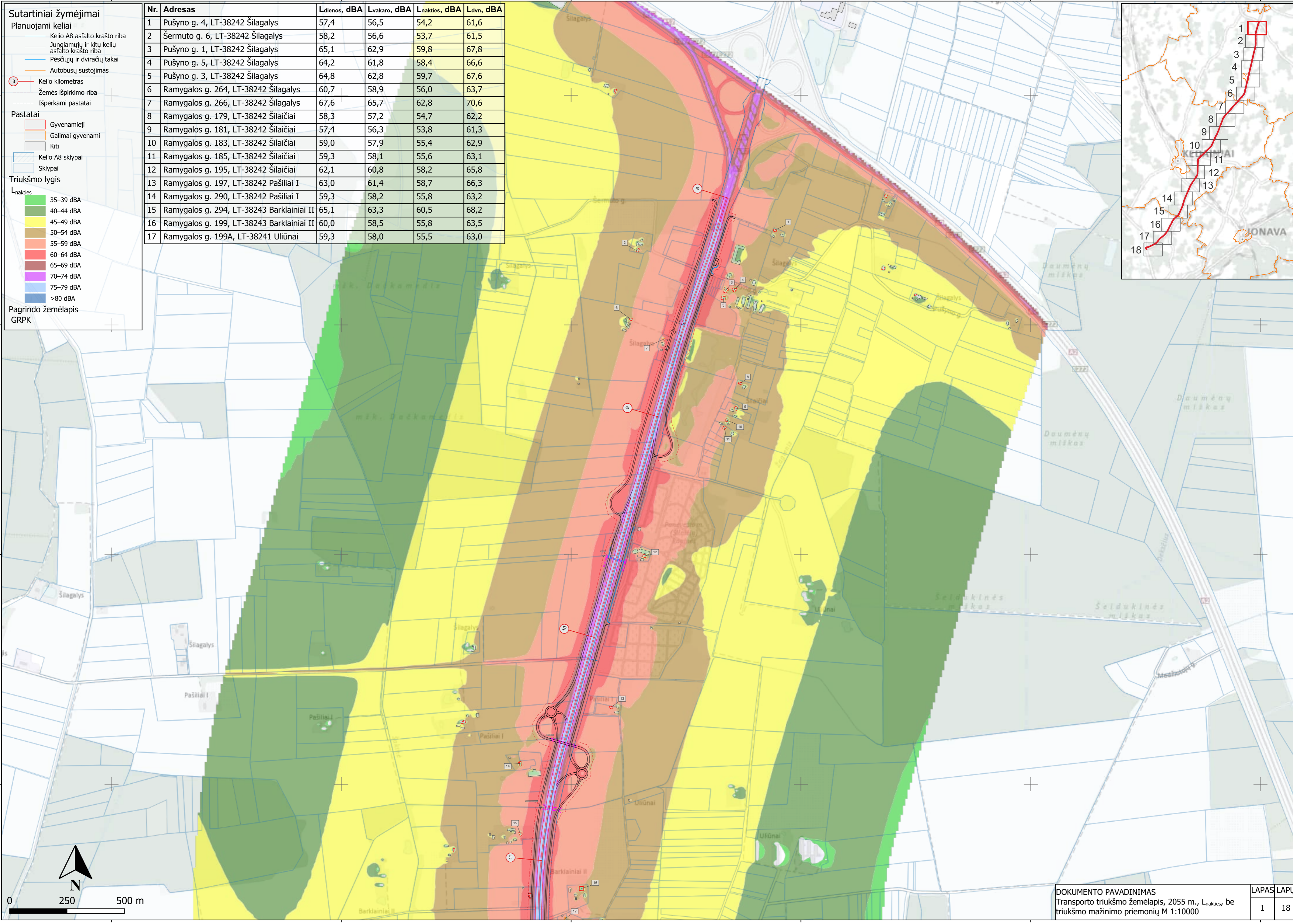
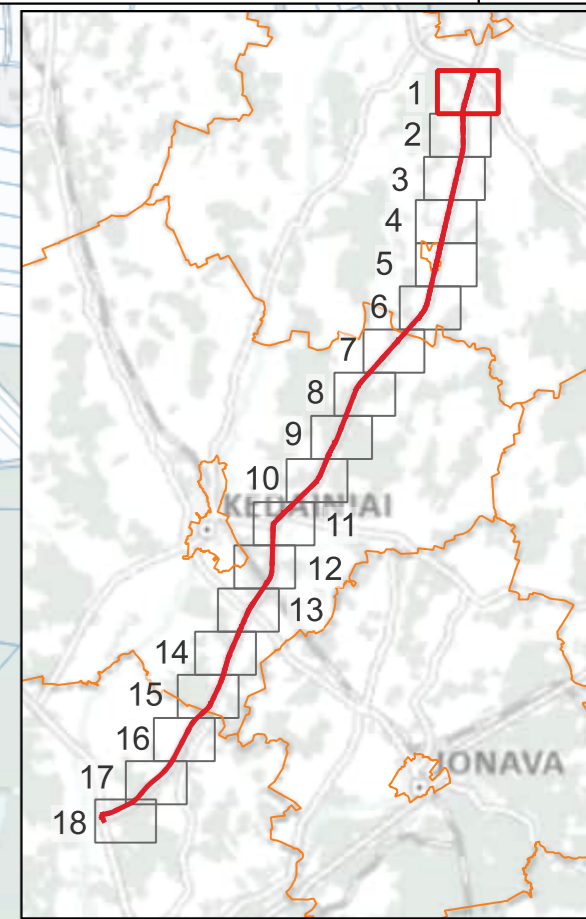
Triukšmo lygis

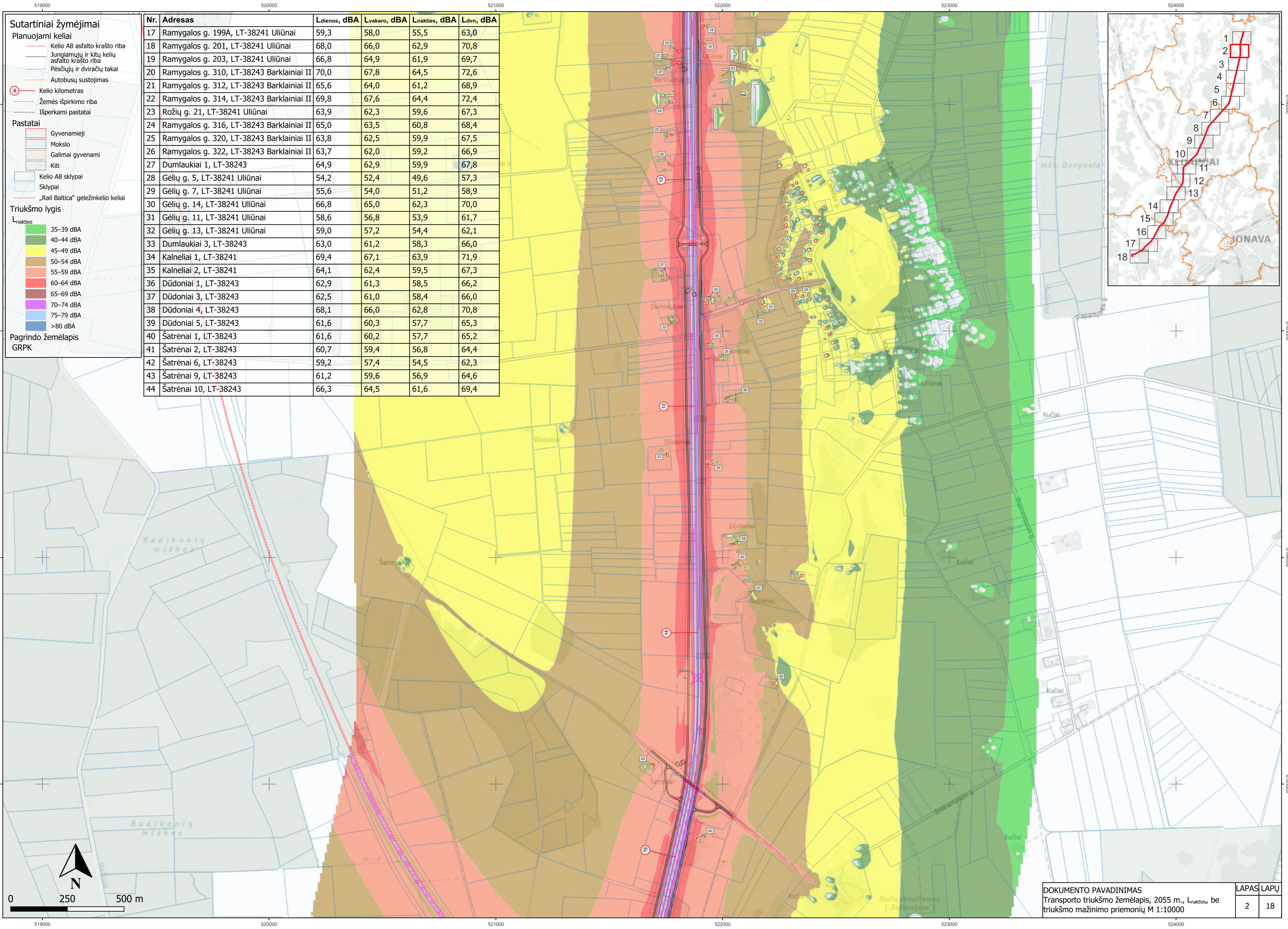
$L_{nakties}$

- 35–39 dBA
- 40–44 dBA
- 45–49 dBA
- 50–54 dBA
- 55–59 dBA
- 60–64 dBA
- 65–69 dBA
- 70–74 dBA
- 75–79 dBA
- >80 dBA

Pagrindo žemėlapis
GRPK

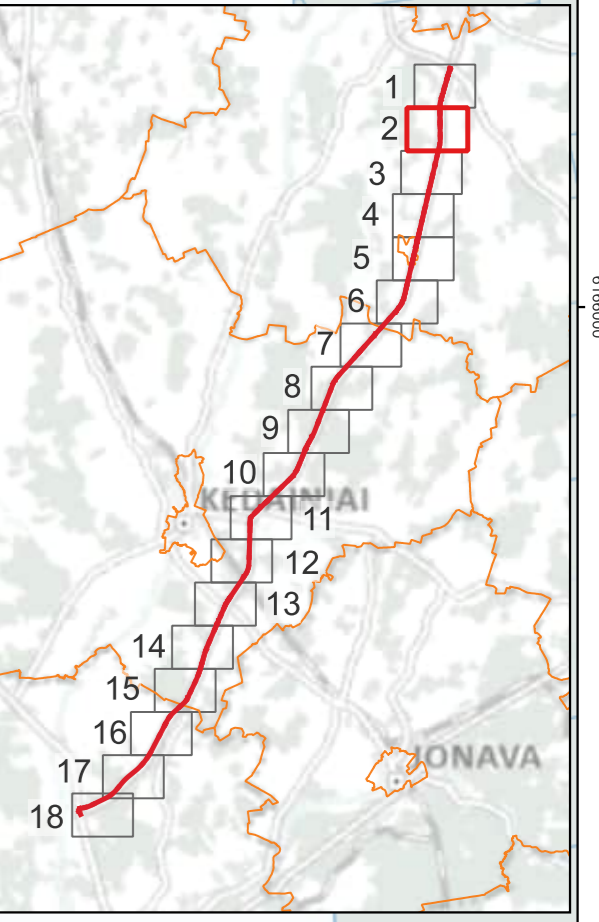
| Nr. | Adresas | L_{dienos} , dBA | L_{vakaro} , dBA | $L_{nakties}$, dBA | L_{dvn} , dBA |
|-----|---|--------------------|--------------------|---------------------|-----------------|
| 1 | Pušyno g. 4, LT-38242 Šilagalys | 57,4 | 56,5 | 54,2 | 61,6 |
| 2 | Šermuto g. 6, LT-38242 Šilagalys | 58,2 | 56,6 | 53,7 | 61,5 |
| 3 | Pušyno g. 1, LT-38242 Šilagalys | 65,1 | 62,9 | 59,8 | 67,8 |
| 4 | Pušyno g. 5, LT-38242 Šilagalys | 64,2 | 61,8 | 58,4 | 66,6 |
| 5 | Pušyno g. 3, LT-38242 Šilagalys | 64,8 | 62,8 | 59,7 | 67,6 |
| 6 | Ramygalos g. 264, LT-38242 Šilagalys | 60,7 | 58,9 | 56,0 | 63,7 |
| 7 | Ramygalos g. 266, LT-38242 Šilagalys | 67,6 | 65,7 | 62,8 | 70,6 |
| 8 | Ramygalos g. 179, LT-38242 Šilaičiai | 58,3 | 57,2 | 54,7 | 62,2 |
| 9 | Ramygalos g. 181, LT-38242 Šilaičiai | 57,4 | 56,3 | 53,8 | 61,3 |
| 10 | Ramygalos g. 183, LT-38242 Šilaičiai | 59,0 | 57,9 | 55,4 | 62,9 |
| 11 | Ramygalos g. 185, LT-38242 Šilaičiai | 59,3 | 58,1 | 55,6 | 63,1 |
| 12 | Ramygalos g. 195, LT-38242 Šilaičiai | 62,1 | 60,8 | 58,2 | 65,8 |
| 13 | Ramygalos g. 197, LT-38242 Pašiliai I | 63,0 | 61,4 | 58,7 | 66,3 |
| 14 | Ramygalos g. 294, LT-38242 Pašiliai I | 59,3 | 58,2 | 55,8 | 63,2 |
| 15 | Ramygalos g. 294, LT-38243 Barklainiai II | 65,1 | 63,3 | 60,5 | 68,2 |
| 16 | Ramygalos g. 199, LT-38243 Barklainiai II | 60,0 | 58,5 | 55,8 | 63,5 |
| 17 | Ramygalos g. 199A, LT-38241 Uliūnai | 59,3 | 58,0 | 55,5 | 63,0 |





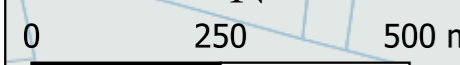
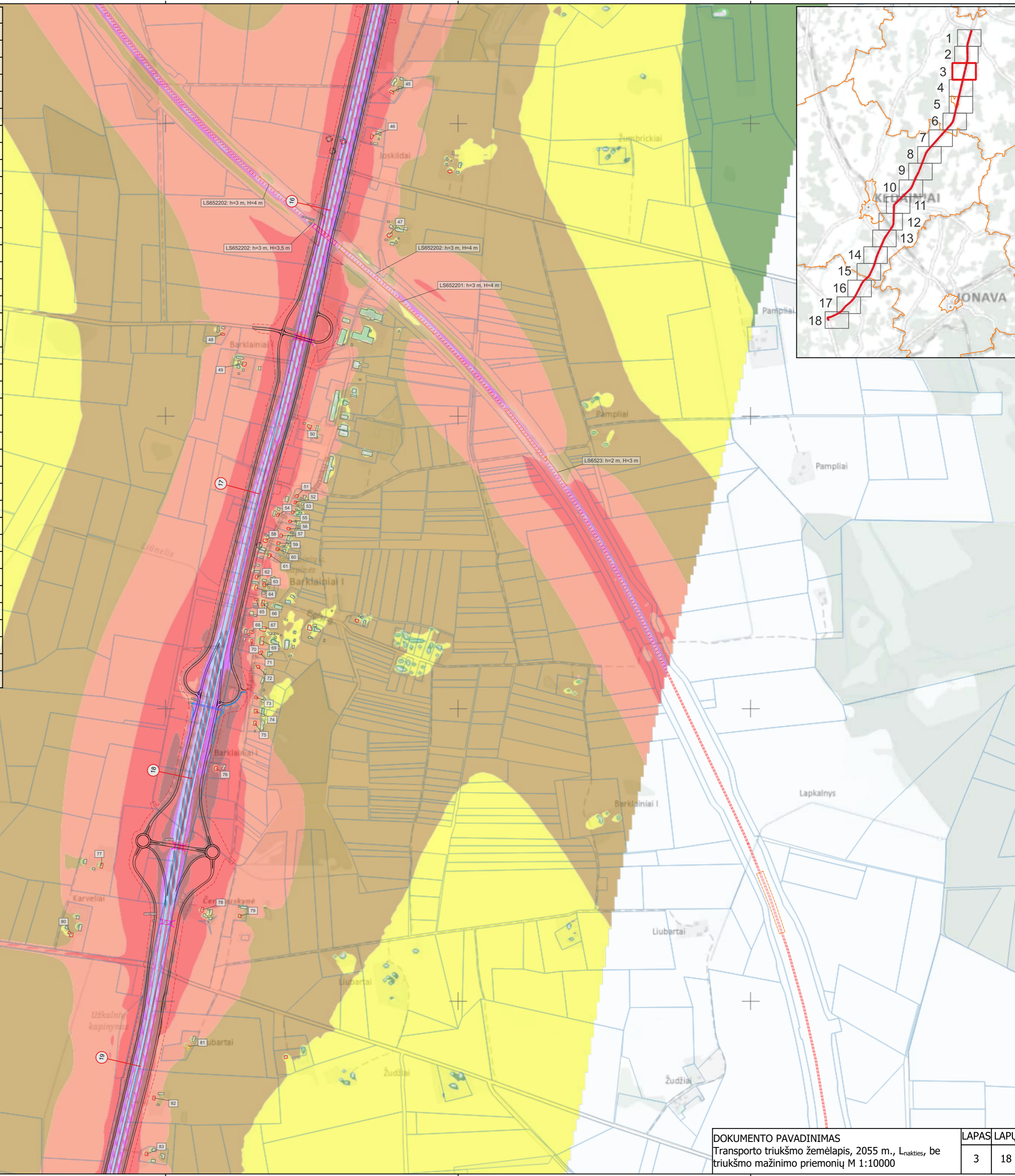
- Sutartiniai žymėjimai**
- Planuojami keliai**
- Kelio A8 asfalto krašto riba
 - Jungiamųjų ir kitų kelių asfalto krašto riba
 - Pėsčiųjų ir dviračių takai
 - Autobusų sustojimas
- 8
- Kelio kilometras
 - Žemės išpirkimo riba
 - Išperkami pastatai
- Pastatai**
- Gyvenamieji
 - Mokslų
 - Galimai gyvenami
 - Kiti
- Kelio A8 sklypai
 - Sklypai
 - „Rail Baltica“ geležinkelio keliai
- Triukšmo lygis**
- $L_{nakties}$
- 35–39 dBA
 - 40–44 dBA
 - 45–49 dBA
 - 50–54 dBA
 - 55–59 dBA
 - 60–64 dBA
 - 65–69 dBA
 - 70–74 dBA
 - 75–79 dBA
 - >80 dBA
- Pagrindo žemėlapis**
- GRPK

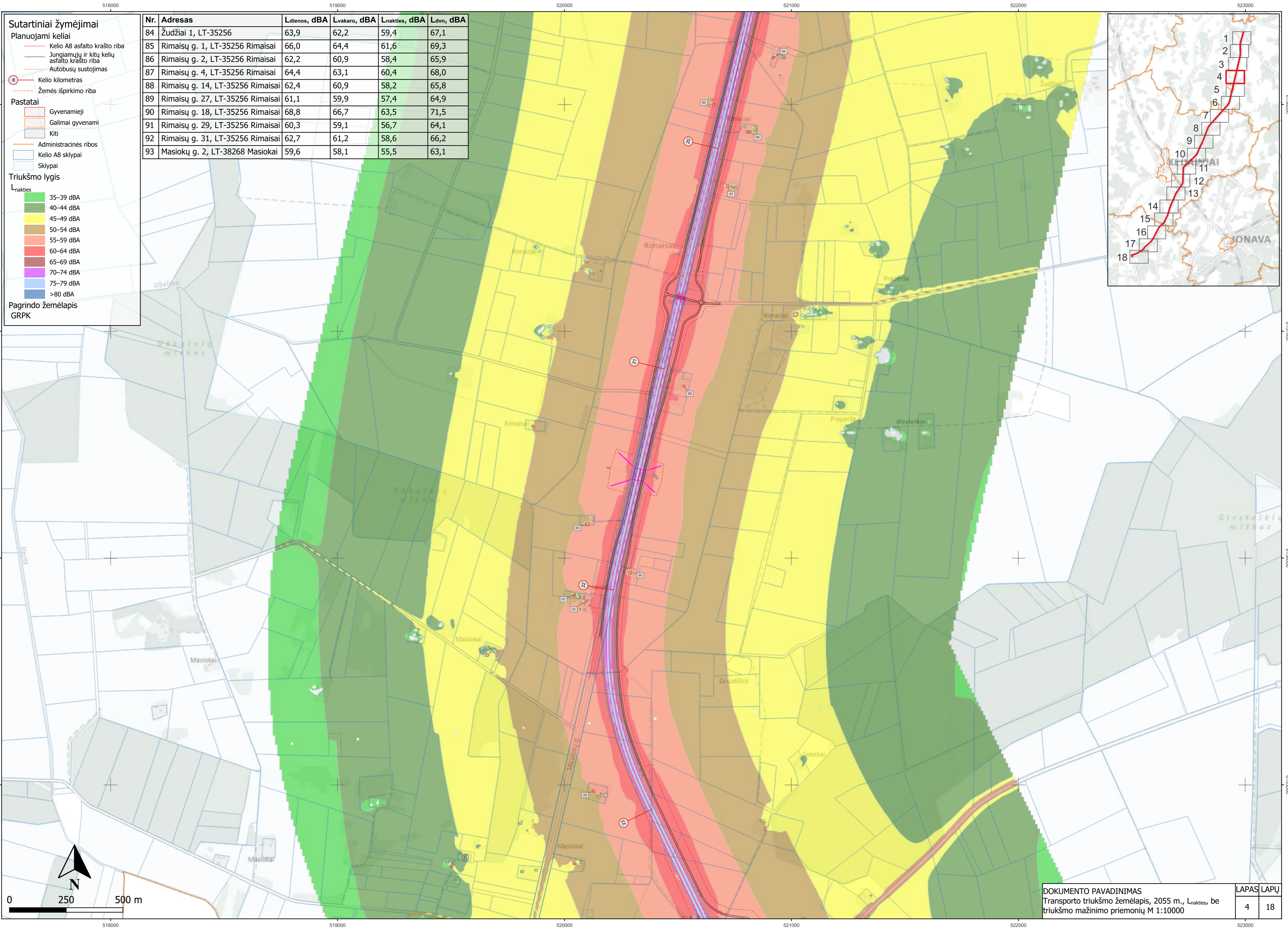
| Nr. | Adresas | L_{dienos} , dBA | L_{vakaro} , dBA | $L_{nakties}$, dBA | L_{dvn} , dBA |
|-----|---|--------------------|--------------------|---------------------|-----------------|
| 17 | Ramygalos g. 199A, LT-38241 Uliūnai | 59,3 | 58,0 | 55,5 | 63,0 |
| 18 | Ramygalos g. 201, LT-38241 Uliūnai | 68,0 | 66,0 | 62,9 | 70,8 |
| 19 | Ramygalos g. 203, LT-38241 Uliūnai | 66,8 | 64,9 | 61,9 | 69,7 |
| 20 | Ramygalos g. 310, LT-38243 Barklainiai II | 70,0 | 67,8 | 64,5 | 72,6 |
| 21 | Ramygalos g. 312, LT-38243 Barklainiai II | 65,6 | 64,0 | 61,2 | 68,9 |
| 22 | Ramygalos g. 314, LT-38243 Barklainiai II | 69,8 | 67,6 | 64,4 | 72,4 |
| 23 | Rožių g. 21, LT-38241 Uliūnai | 63,9 | 62,3 | 59,6 | 67,3 |
| 24 | Ramygalos g. 316, LT-38243 Barklainiai II | 65,0 | 63,5 | 60,8 | 68,4 |
| 25 | Ramygalos g. 320, LT-38243 Barklainiai II | 63,8 | 62,5 | 59,9 | 67,5 |
| 26 | Ramygalos g. 322, LT-38243 Barklainiai II | 63,7 | 62,0 | 59,2 | 66,9 |
| 27 | Dumlaukai 1, LT-38243 | 64,9 | 62,9 | 59,9 | 67,8 |
| 28 | Gėlių g. 5, LT-38241 Uliūnai | 54,2 | 52,4 | 49,6 | 57,3 |
| 29 | Gėlių g. 7, LT-38241 Uliūnai | 55,6 | 54,0 | 51,2 | 58,9 |
| 30 | Gėlių g. 14, LT-38241 Uliūnai | 66,8 | 65,0 | 62,3 | 70,0 |
| 31 | Gėlių g. 11, LT-38241 Uliūnai | 58,6 | 56,8 | 53,9 | 61,7 |
| 32 | Gėlių g. 13, LT-38241 Uliūnai | 59,0 | 57,2 | 54,4 | 62,1 |
| 33 | Dumlaukai 3, LT-38243 | 63,0 | 61,2 | 58,3 | 66,0 |
| 34 | Kalneliai 1, LT-38241 | 69,4 | 67,1 | 63,9 | 71,9 |
| 35 | Kalneliai 2, LT-38241 | 64,1 | 62,4 | 59,5 | 67,3 |
| 36 | Dūdoniai 1, LT-38243 | 62,9 | 61,3 | 58,5 | 66,2 |
| 37 | Dūdoniai 3, LT-38243 | 62,5 | 61,0 | 58,4 | 66,0 |
| 38 | Dūdoniai 4, LT-38243 | 68,1 | 66,0 | 62,8 | 70,8 |
| 39 | Dūdoniai 5, LT-38243 | 61,6 | 60,3 | 57,7 | 65,3 |
| 40 | Šatrenai 1, LT-38243 | 61,6 | 60,2 | 57,7 | 65,2 |
| 41 | Šatrenai 2, LT-38243 | 60,7 | 59,4 | 56,8 | 64,4 |
| 42 | Šatrenai 6, LT-38243 | 59,2 | 57,4 | 54,5 | 62,3 |
| 43 | Šatrenai 9, LT-38243 | 61,2 | 59,6 | 56,9 | 64,6 |
| 44 | Šatrenai 10, LT-38243 | 66,3 | 64,5 | 61,6 | 69,4 |



- Sutartiniai žymėjimai**
- Planuojami keliai**
- Kelio A8 asfalto krašto riba
 - Jungiamųjų ir kitų kelių asfalto krašto riba
 - Pėsčiųjų ir dviračių takai
 - Autobusų sustojimas
- Pastatai**
- Gyvenamieji
 - Mokslų
 - Galimai gyvenami
 - Kiti
- Projekto „Rail Baltica“ triukšmo mažinimo priemonės**
- Triukšmo užtvartos
 - Bėgių triukšmo slopintuvų įrengimo ruožas
- Triukšmo lygis**
- $L_{nakties}$
- 35–39 dBA
 - 40–44 dBA
 - 45–49 dBA
 - 50–54 dBA
 - 55–59 dBA
 - 60–64 dBA
 - 65–69 dBA
 - 70–74 dBA
 - 75–79 dBA
 - >80 dBA
- Pagrindo žemėlapis GRPK**

| Nr. | Adresas | Ldienes, dBA | Lvakaro, dBA | Lnakties, dBA | Ldvn, dBA |
|-----|---|--------------|--------------|---------------|-----------|
| 45 | Joskildai 1, LT-35256 | 65,8 | 63,8 | 60,8 | 68,6 |
| 46 | Joskildai 2, LT-35256 | 67,2 | 65,2 | 62,2 | 70,1 |
| 47 | Joskildai 5, LT-35256 | 59,5 | 58,7 | 56,5 | 63,9 |
| 48 | Verslininkų g. 3B, LT-35256 Barklainiai I | 60,3 | 58,9 | 56,5 | 64,0 |
| 49 | Verslininkų g. 3A, LT-35256 Barklainiai I | 63,0 | 61,4 | 58,8 | 66,4 |
| 50 | Verslininkų g. 1, LT-35256 Barklainiai I | 63,4 | 62,0 | 59,5 | 67,0 |
| 51 | Ramybės g. 26, LT-35256 Barklainiai I | 63,2 | 61,7 | 59,0 | 66,7 |
| 52 | Ramybės g. 24, LT-35256 Barklainiai I | 60,8 | 59,5 | 57,0 | 64,5 |
| 53 | Ramybės g. 22, LT-35256 Barklainiai I | 61,2 | 59,8 | 57,2 | 64,8 |
| 54 | Ramybės g. 9, LT-35256 Barklainiai I | 62,1 | 60,3 | 57,5 | 65,3 |
| 55 | Ramybės g. 20, LT-35256 Barklainiai I | 63,4 | 61,7 | 58,9 | 66,6 |
| 56 | Ramybės g. 18, LT-35256 Barklainiai I | 63,2 | 61,4 | 58,5 | 66,3 |
| 57 | Ramybės g. 14, LT-35256 Barklainiai I | 63,1 | 61,4 | 58,6 | 66,3 |
| 58 | Ramybės g. 7, LT-35256 Barklainiai I | 69,8 | 67,5 | 64,2 | 72,3 |
| 59 | Ramybės g. 12, LT-35256 Barklainiai I | 62,9 | 61,2 | 58,5 | 66,2 |
| 60 | Ramybės g. 10, LT-35256 Barklainiai I | 61,8 | 60,2 | 57,5 | 65,1 |
| 61 | Ramybės g. 8, LT-35256 Barklainiai I | 64,8 | 62,6 | 59,5 | 67,4 |
| 62 | Ramybės g. 3, LT-35256 Barklainiai I | 67,7 | 65,4 | 62,1 | 70,2 |
| 63 | Ramybės g. 4, LT-35256 Barklainiai I | 62,8 | 61,4 | 58,7 | 66,3 |
| 64 | Ramybės g. 1, LT-35256 Barklainiai I | 67,8 | 66,0 | 63,1 | 70,9 |
| 65 | Malūno g. 2, LT-35256 Barklainiai I | 67,1 | 65,4 | 62,5 | 70,3 |
| 66 | Malūno g. 1, LT-35256 Barklainiai I | 62,2 | 60,6 | 57,8 | 65,5 |
| 67 | Malūno g. 3, LT-35256 Barklainiai I | 64,1 | 62,6 | 59,9 | 67,5 |
| 68 | Malūno g. 6, LT-35256 Barklainiai I | 63,9 | 62,2 | 59,4 | 67,1 |
| 69 | Malūno g. 5, LT-35256 Barklainiai I | 65,2 | 63,8 | 61,1 | 68,7 |
| 70 | Malūno g. 8, LT-35256 Barklainiai I | 66,2 | 64,8 | 62,2 | 69,8 |
| 71 | Malūno g. 7, LT-35256 Barklainiai I | 65,3 | 63,9 | 61,2 | 68,8 |
| 72 | Malūno g. 9, LT-35256 Barklainiai I | 63,2 | 62,1 | 59,7 | 67,1 |
| 73 | Malūno g. 13, LT-35256 Barklainiai I | 67,3 | 65,5 | 62,6 | 70,3 |
| 74 | Malūno g. 15, LT-35256 Barklainiai I | 61,5 | 60,5 | 58,0 | 65,5 |
| 75 | Malūno g. 17, LT-35256 Barklainiai I | 60,6 | 59,7 | 57,3 | 64,7 |
| 76 | Malūno g. 10, LT-35256 Barklainiai I | 73,6 | 71,1 | 67,7 | 75,9 |
| 77 | Karveliai 2, LT-35256 | 63,8 | 61,6 | 58,4 | 66,4 |
| 78 | Černiauskyinė 2, LT-35256 | 70,2 | 67,9 | 64,6 | 72,7 |
| 79 | Černiauskyinė 1, LT-35256 | 62,9 | 61,0 | 58,0 | 65,8 |
| 80 | Karveliai 1, LT-35256 | 59,2 | 57,3 | 54,3 | 62,1 |
| 81 | Liubartai 3, LT-35256 | 59,5 | 58,6 | 56,3 | 63,7 |
| 82 | Liubartai 2, LT-35256 | 62,2 | 61,1 | 58,6 | 66,1 |
| 83 | Liubartai 1, LT-35256 | 63,2 | 61,9 | 59,3 | 66,8 |





Sutartiniai žymėjimai

Planuojami keliai

- Kelio A8 asfalto krašto riba
- Jungiamųjų ir kitų kelių asfalto krašto riba
- Autobusų sustojimas
- Kelio kilometras
- Žemės išpirkimo riba

Pastatai

- Gyvenamieji
- Galimai gyvenami
- Kiti
- Administracinės ribos
- Kelio A8 sklypai
- Sklypai

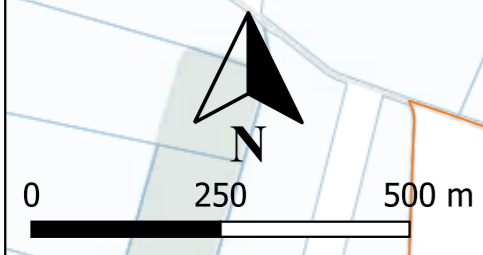
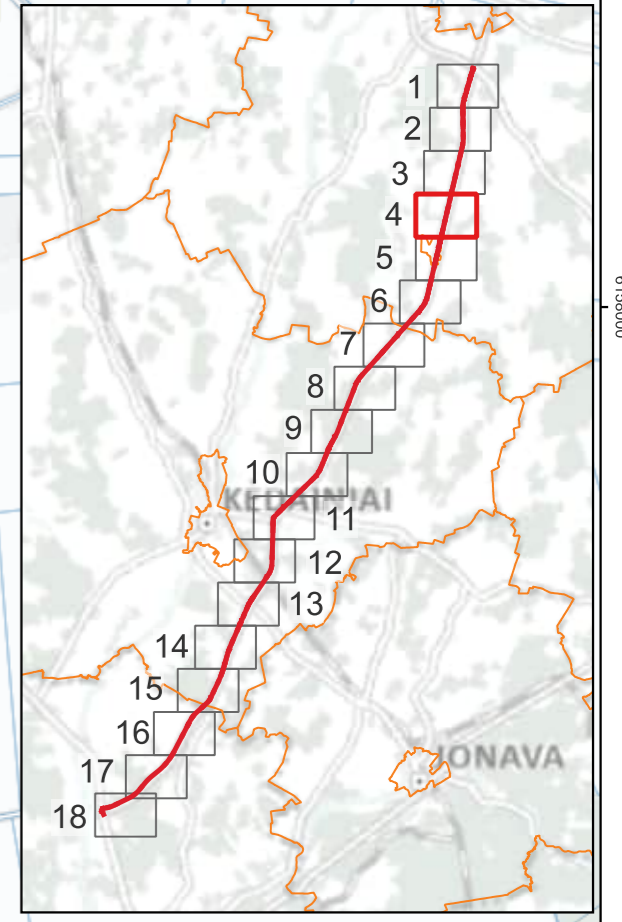
Triukšmo lygis

L_{naikties}

- 35–39 dBA
- 40–44 dBA
- 45–49 dBA
- 50–54 dBA
- 55–59 dBA
- 60–64 dBA
- 65–69 dBA
- 70–74 dBA
- 75–79 dBA
- >80 dBA

Pagrindo žemėlapis GRPK

| Nr. | Adresas | Ldienos, dBA | Lvakaro, dBA | Lnaikties, dBA | Ldvn, dBA |
|-----|----------------------------------|--------------|--------------|----------------|-----------|
| 84 | Žudžiai 1, LT-35256 | 63,9 | 62,2 | 59,4 | 67,1 |
| 85 | Rimaisų g. 1, LT-35256 Rimaisai | 66,0 | 64,4 | 61,6 | 69,3 |
| 86 | Rimaisų g. 2, LT-35256 Rimaisai | 62,2 | 60,9 | 58,4 | 65,9 |
| 87 | Rimaisų g. 4, LT-35256 Rimaisai | 64,4 | 63,1 | 60,4 | 68,0 |
| 88 | Rimaisų g. 14, LT-35256 Rimaisai | 62,4 | 60,9 | 58,2 | 65,8 |
| 89 | Rimaisų g. 27, LT-35256 Rimaisai | 61,1 | 59,9 | 57,4 | 64,9 |
| 90 | Rimaisų g. 18, LT-35256 Rimaisai | 68,8 | 66,7 | 63,5 | 71,5 |
| 91 | Rimaisų g. 29, LT-35256 Rimaisai | 60,3 | 59,1 | 56,7 | 64,1 |
| 92 | Rimaisų g. 31, LT-35256 Rimaisai | 62,7 | 61,2 | 58,6 | 66,2 |
| 93 | Masiokų g. 2, LT-38268 Masiokai | 59,6 | 58,1 | 55,5 | 63,1 |



Sutartiniai žymėjimai

Planuojami keliai

- Kelio A8 asfalto krašto riba
- Jungiamųjų ir kitų kelių asfalto krašto riba
- Kelio kilometras
- Žemės išpirkimo riba
- Išperkami pastatai

Pastatai

- Gyvenamieji
- Gydymo
- Mokslų
- Viešbučių
- Galimai gyvenami
- Kiti

Administracinės ribos

- Kelio A8 sklypai
- Sklypai

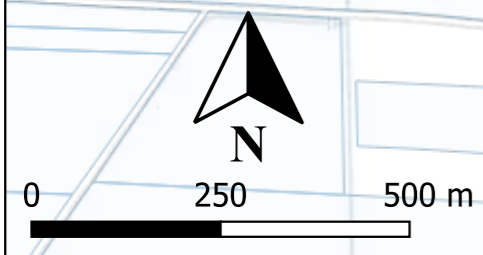
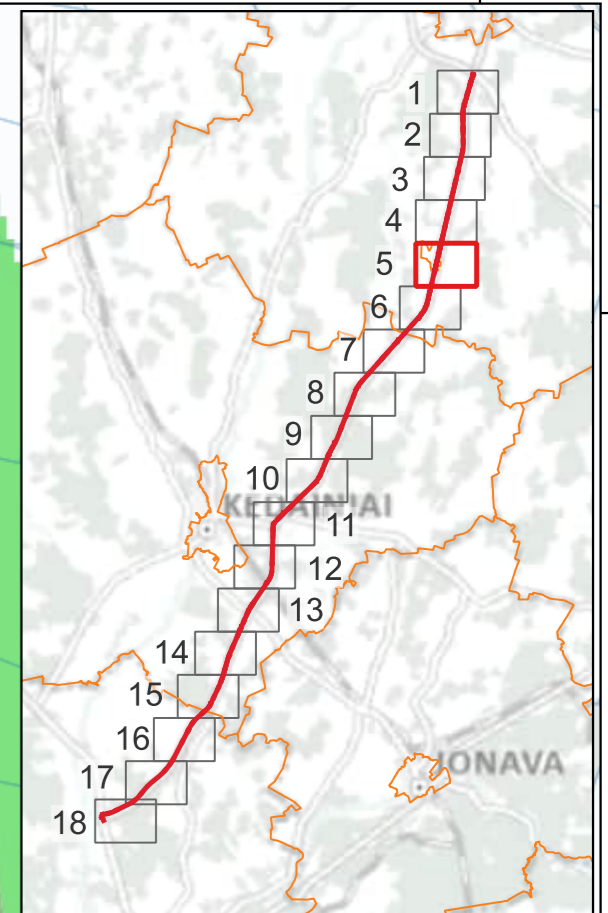
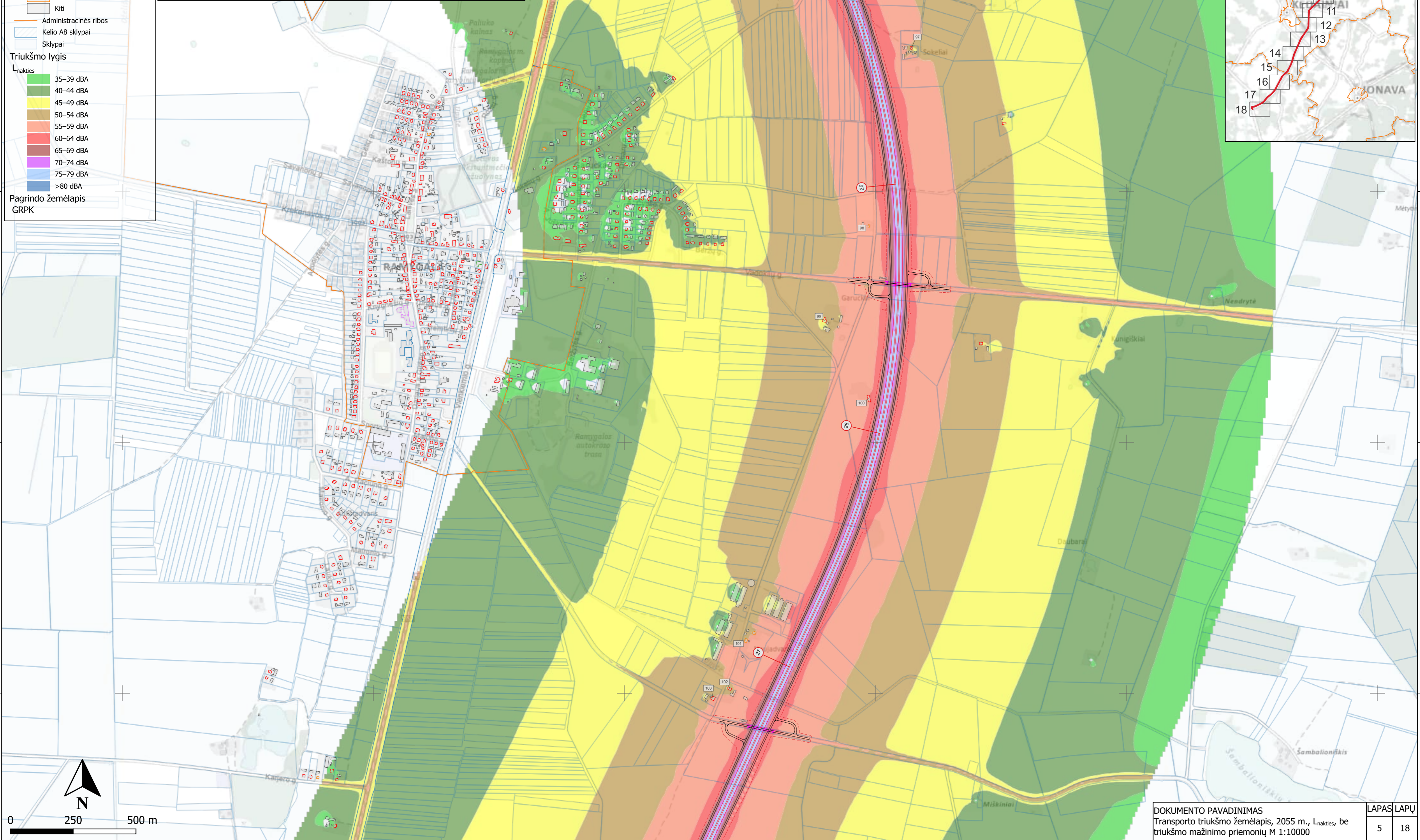
Triukšmo lygis

$L_{nakties}$

- 35–39 dBA
- 40–44 dBA
- 45–49 dBA
- 50–54 dBA
- 55–59 dBA
- 60–64 dBA
- 65–69 dBA
- 70–74 dBA
- 75–79 dBA
- >80 dBA

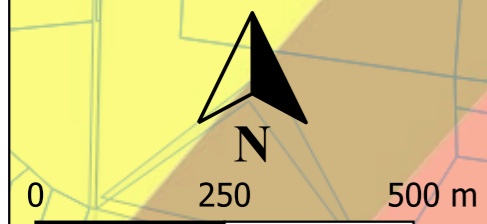
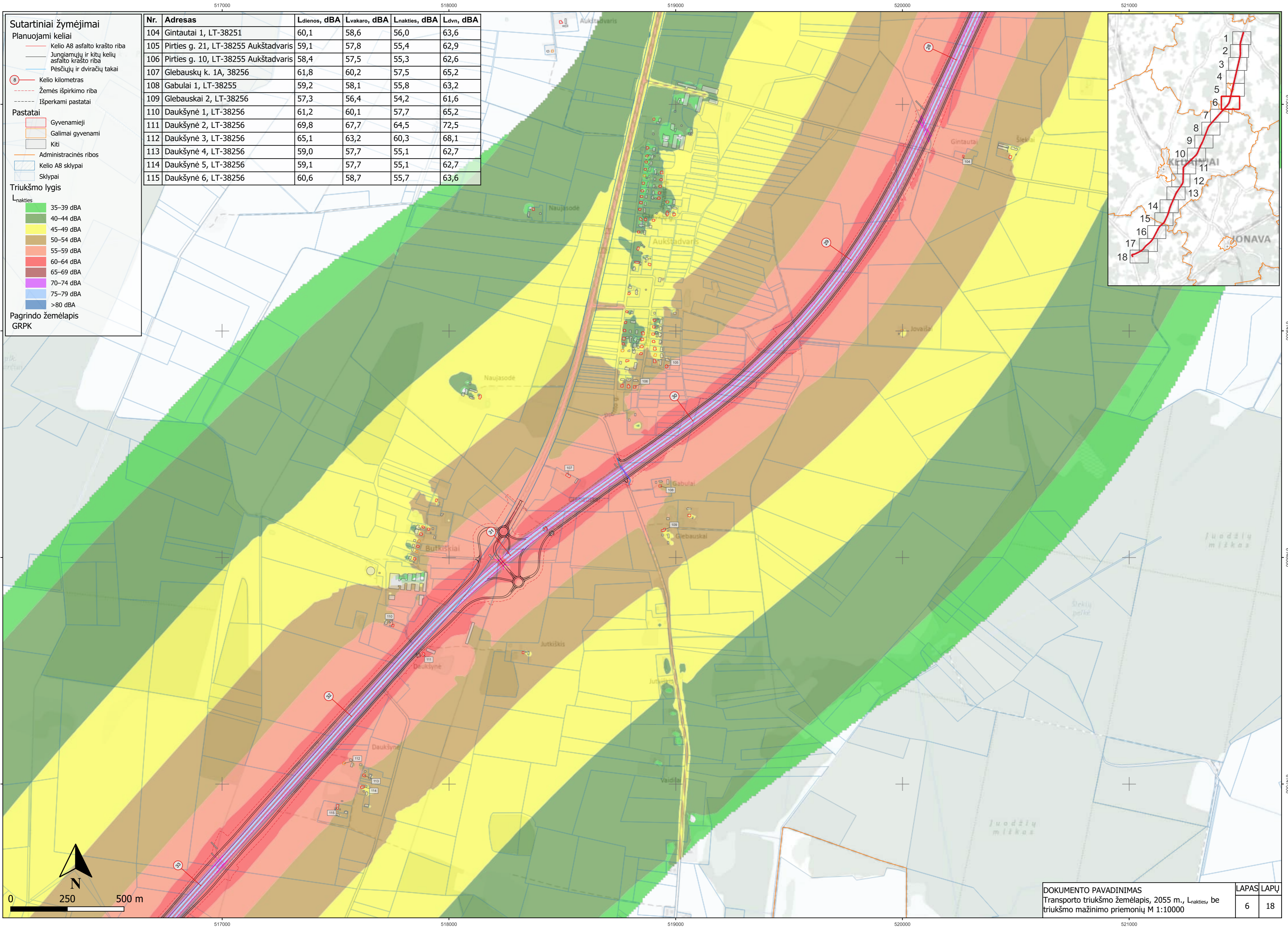
Pagrindo žemėlapis
GRPK

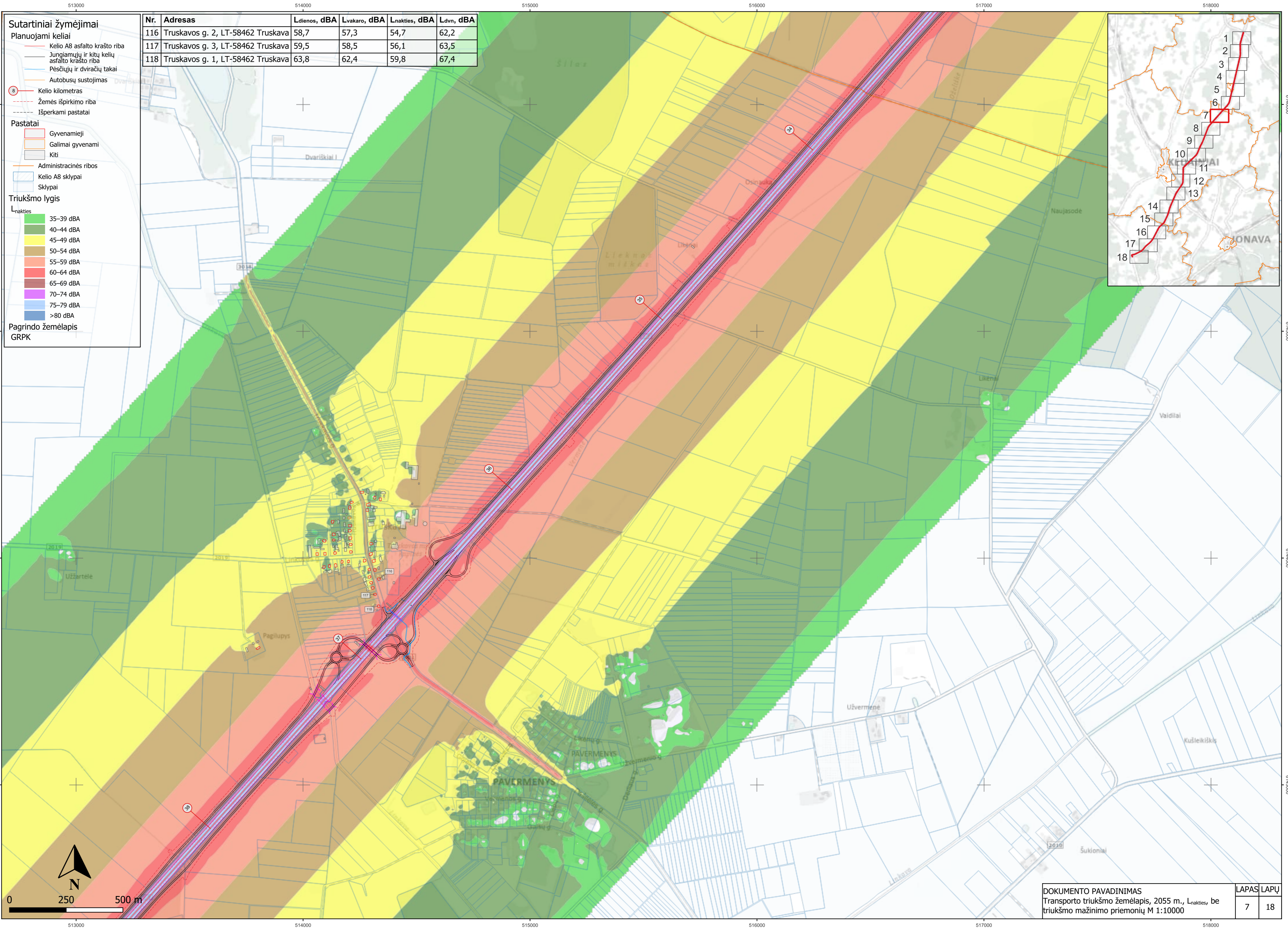
| Nr. | Adresas | L_{dienes} , dBA | L_{vakaro} , dBA | $L_{nakties}$, dBA | L_{dvn} , dBA |
|-----|-----------------------------------|--------------------|--------------------|---------------------|-----------------|
| 94 | Sokeliai 11, LT-38254 | 58,7 | 56,7 | 53,7 | 61,6 |
| 95 | Sokeliai 5, LT-38254 | 63,5 | 61,8 | 59,0 | 66,7 |
| 96 | Sokeliai 1, LT-38254 | 60,8 | 58,8 | 55,9 | 63,7 |
| 97 | Sokeliai 6, LT-38254 | 58,5 | 57,3 | 54,9 | 62,4 |
| 98 | Adreso nėra (6152862, 520974) | 61,2 | 60,3 | 58,0 | 65,4 |
| 99 | Vadoklių g. 32, LT-38253 Garuckai | 55,9 | 55,1 | 52,9 | 60,2 |
| 100 | Naujadaris 10, LT-38251 | 65,0 | 63,3 | 60,6 | 68,3 |
| 101 | Naujadaris 6, LT-38251 | 58,3 | 57,5 | 55,3 | 62,6 |
| 102 | Naujadaris 2, LT-38251 | 57,2 | 55,9 | 53,5 | 61,0 |
| 103 | Naujadaris 1, LT-38251 | 58,5 | 57,7 | 55,5 | 62,8 |



- Sutartiniai žymėjimai**
- Planuojami keliai**
- Kelio A8 asfalto krašto riba
 - Jungiamųjų ir kitų kelių asfalto krašto riba
 - Pėsčiųjų ir dviračių takai
 - Kelio kilometras
 - Žemės išpirkimo riba
 - Išperkami pastatai
- Pastatai**
- Gyvenamieji
 - Galimai gyvenami
 - Kiti
 - Administracinės ribos
 - Kelio A8 sklypai
 - Sklypai
- Triukšmo lygis**
- $L_{nakties}$
- 35–39 dBA
 - 40–44 dBA
 - 45–49 dBA
 - 50–54 dBA
 - 55–59 dBA
 - 60–64 dBA
 - 65–69 dBA
 - 70–74 dBA
 - 75–79 dBA
 - >80 dBA
- Pagrindo žemėlapis GRPK**

| Nr. | Adresas | L_{dienos} , dBA | L_{vakaro} , dBA | $L_{nakties}$, dBA | L_{dvn} , dBA |
|-----|--------------------------------------|--------------------|--------------------|---------------------|-----------------|
| 104 | Gintautai 1, LT-38251 | 60,1 | 58,6 | 56,0 | 63,6 |
| 105 | Pirties g. 21, LT-38255 Aukštadvaris | 59,1 | 57,8 | 55,4 | 62,9 |
| 106 | Pirties g. 10, LT-38255 Aukštadvaris | 58,4 | 57,5 | 55,3 | 62,6 |
| 107 | Glebausų k. 1A, 38256 | 61,8 | 60,2 | 57,5 | 65,2 |
| 108 | Gabulai 1, LT-38255 | 59,2 | 58,1 | 55,8 | 63,2 |
| 109 | Glebausakai 2, LT-38256 | 57,3 | 56,4 | 54,2 | 61,6 |
| 110 | Daukšynė 1, LT-38256 | 61,2 | 60,1 | 57,7 | 65,2 |
| 111 | Daukšynė 2, LT-38256 | 69,8 | 67,7 | 64,5 | 72,5 |
| 112 | Daukšynė 3, LT-38256 | 65,1 | 63,2 | 60,3 | 68,1 |
| 113 | Daukšynė 4, LT-38256 | 59,0 | 57,7 | 55,1 | 62,7 |
| 114 | Daukšynė 5, LT-38256 | 59,1 | 57,7 | 55,1 | 62,7 |
| 115 | Daukšynė 6, LT-38256 | 60,6 | 58,7 | 55,7 | 63,6 |





Sutartiniai žymėjimai

Planuojami keliai

- Kelio A8 asfalto krašto riba
- Jungiamųjų ir kitų kelių asfalto krašto riba
- Pėsčiųjų ir dviračių takai
- Autobusų sustojimas
- Kelio kilometras
- Žemės išpirkimo riba
- Išperkami pastatai

Pastatai

- Gyvenamieji
- Galimai gyvenami
- Kiti
- Administracinės ribos
- Kelio A8 sklypai
- Sklypai

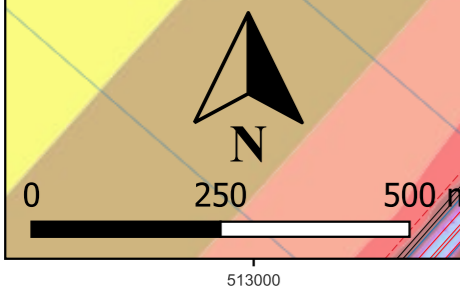
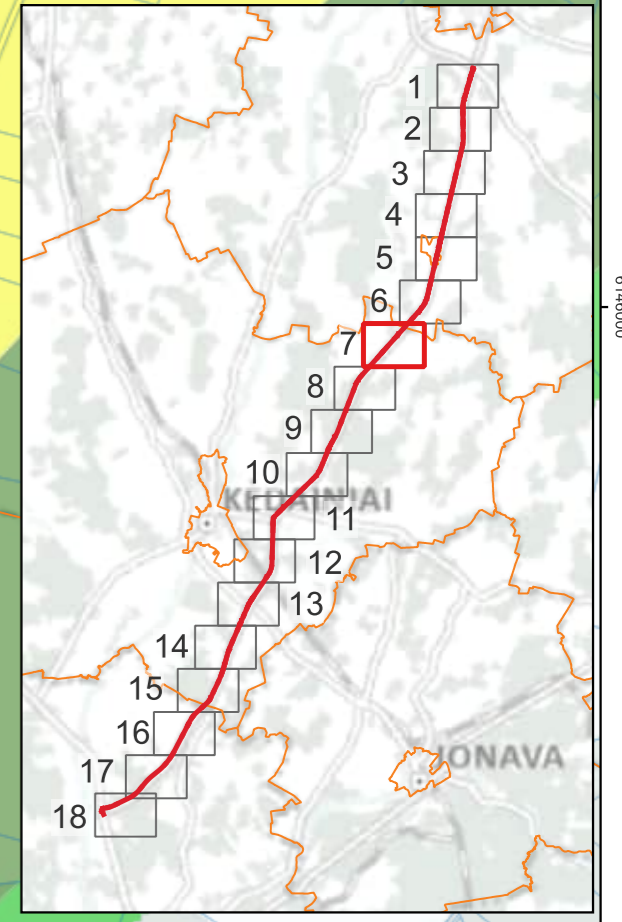
Triukšmo lygis

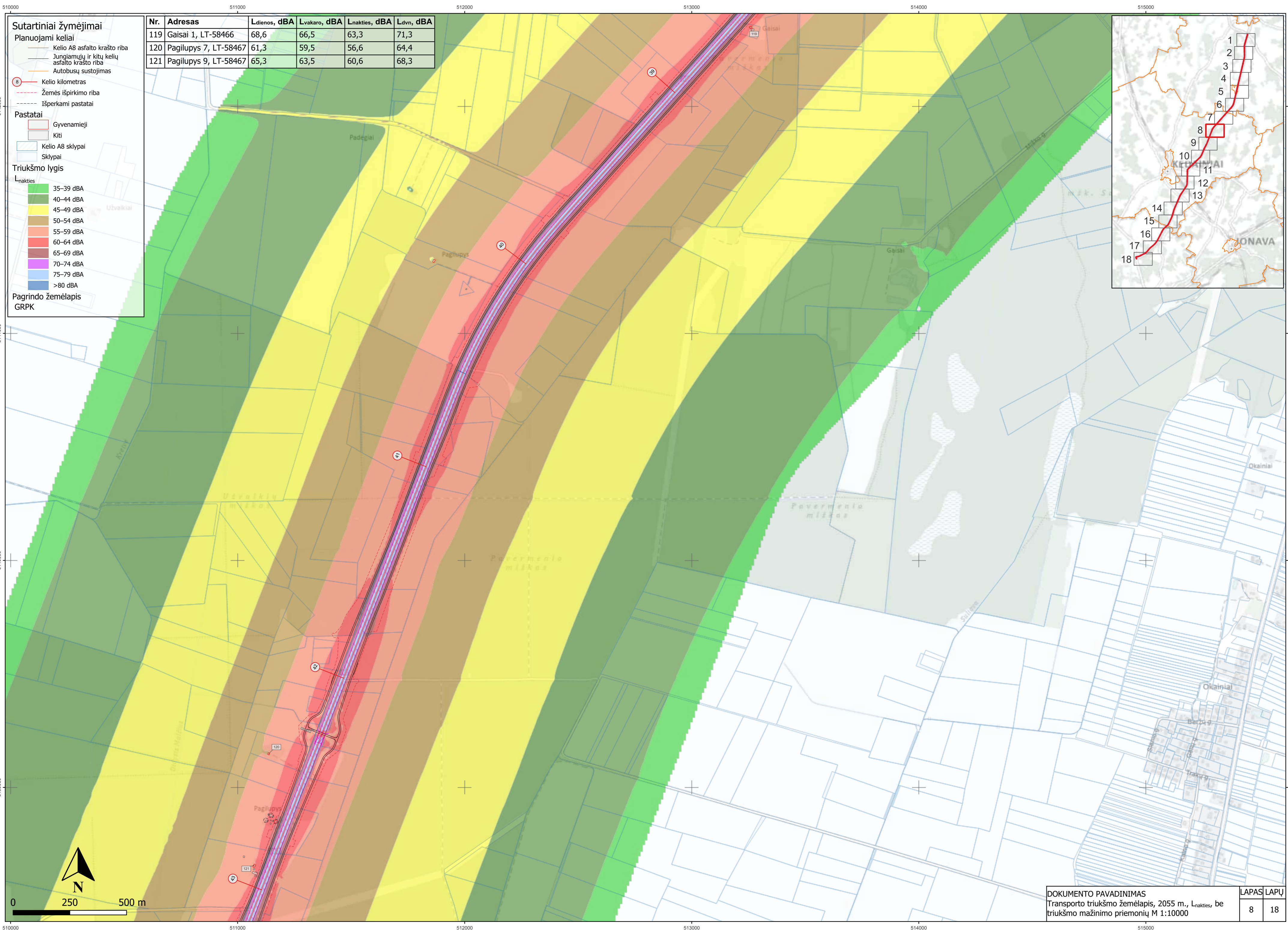
$L_{nakties}$

- 35–39 dBA
- 40–44 dBA
- 45–49 dBA
- 50–54 dBA
- 55–59 dBA
- 60–64 dBA
- 65–69 dBA
- 70–74 dBA
- 75–79 dBA
- >80 dBA

Pagrindo žemėlapis GRPK

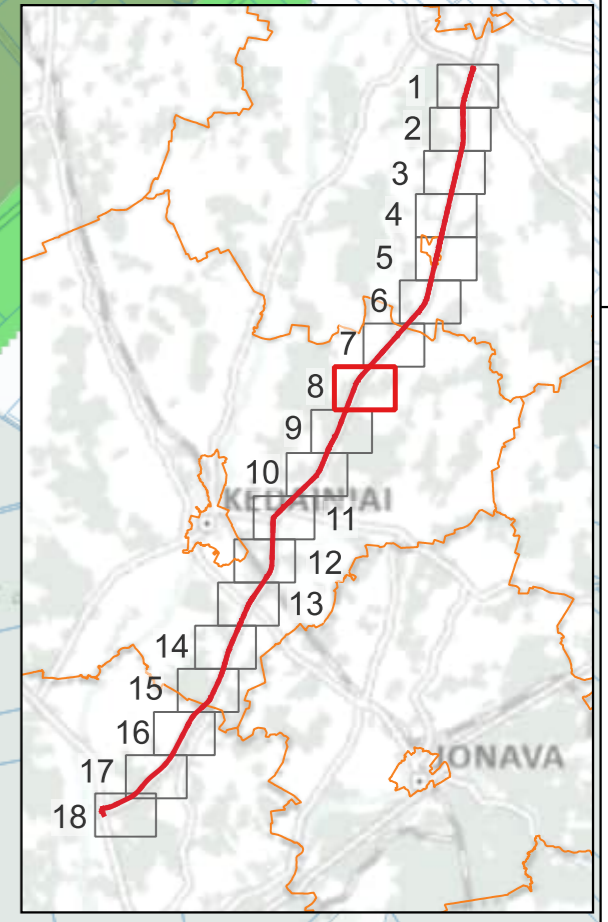
| Nr. | Adresas | Ldienos, dBA | Lvakaro, dBA | Lnakties, dBA | Ldvn, dBA |
|-----|-----------------------------------|--------------|--------------|---------------|-----------|
| 116 | Truskavos g. 2, LT-58462 Truskava | 58,7 | 57,3 | 54,7 | 62,2 |
| 117 | Truskavos g. 3, LT-58462 Truskava | 59,5 | 58,5 | 56,1 | 63,5 |
| 118 | Truskavos g. 1, LT-58462 Truskava | 63,8 | 62,4 | 59,8 | 67,4 |

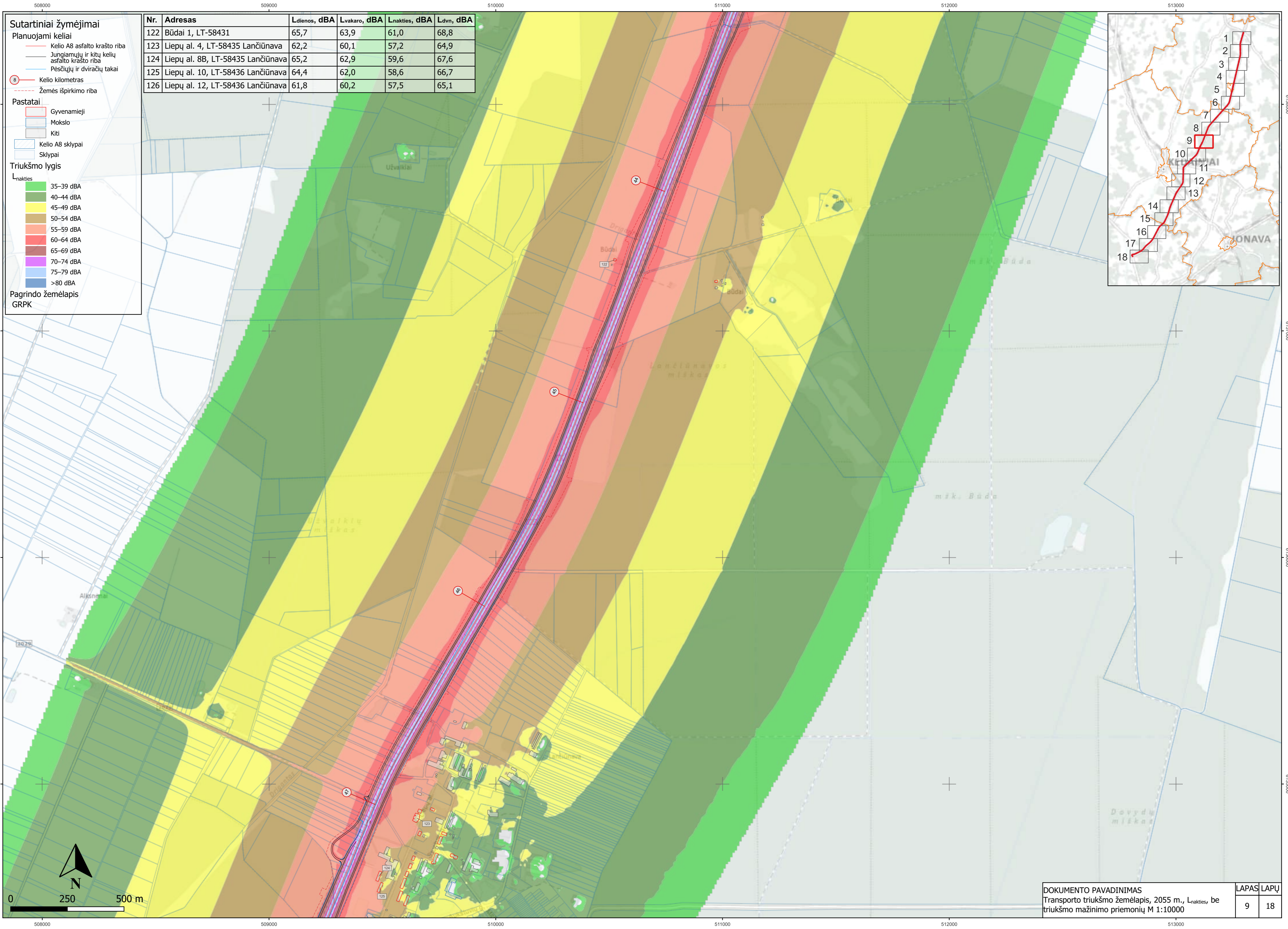




- Sutartiniai žymėjimai**
- Planuojami keliai**
- Kelio A8 asfalto krašto riba
 - Jungiamųjų ir kitų kelių asfalto krašto riba
 - Autobusų sustojimas
 - Kelio kilometras
 - Žemės išpirkimo riba
 - Išperkami pastatai
- Pastatai**
- Gyvenamieji
 - Kiti
 - Kelio A8 sklypai
 - Sklypai
- Triukšmo lygis**
- $L_{nakties}$
- 35–39 dBA
 - 40–44 dBA
 - 45–49 dBA
 - 50–54 dBA
 - 55–59 dBA
 - 60–64 dBA
 - 65–69 dBA
 - 70–74 dBA
 - 75–79 dBA
 - >80 dBA
- Pagrindo žemėlapis
GRPK

| Nr. | Adresas | Ldienos, dBA | Lvakaro, dBA | Lnakties, dBA | Ldvn, dBA |
|-----|-----------------------|--------------|--------------|---------------|-----------|
| 119 | Gaisai 1, LT-58466 | 68,6 | 66,5 | 63,3 | 71,3 |
| 120 | Pagilupys 7, LT-58467 | 61,3 | 59,5 | 56,6 | 64,4 |
| 121 | Pagilupys 9, LT-58467 | 65,3 | 63,5 | 60,6 | 68,3 |





Sutartiniai žymėjimai

Planuojami keliai

- Kelio A8 asfalto krašto riba
- Jungiamųjų ir kitų kelių asfalto krašto riba
- Pėsčiųjų ir dviračių takai
- Kelio kilometras
- Žemės išpirkimo riba

Pastatai

- Gyvenamieji
- Mokslo
- Kiti
- Kelio A8 sklypai
- Sklypai

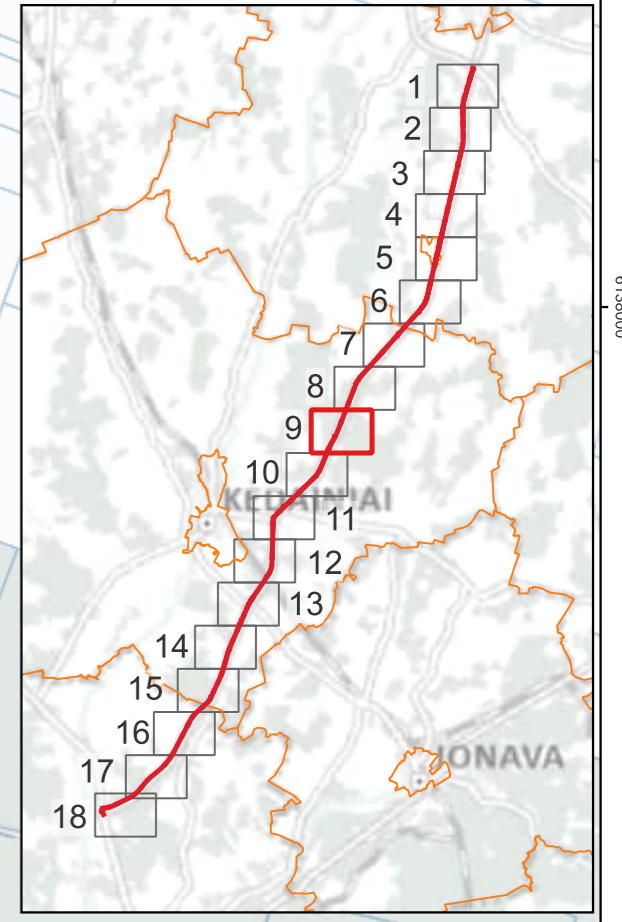
Triukšmo lygis

$L_{nakties}$

- 35–39 dBA
- 40–44 dBA
- 45–49 dBA
- 50–54 dBA
- 55–59 dBA
- 60–64 dBA
- 65–69 dBA
- 70–74 dBA
- 75–79 dBA
- >80 dBA

Pagrindo žemėlapis
GRPK

| Nr. | Adresas | Ldienos, dBA | Lvakaro, dBA | Lnakties, dBA | Ldvn, dBA |
|-----|-----------------------------------|--------------|--------------|---------------|-----------|
| 122 | Būdai 1, LT-58431 | 65,7 | 63,9 | 61,0 | 68,8 |
| 123 | Liepų al. 4, LT-58435 Lančiūnava | 62,2 | 60,1 | 57,2 | 64,9 |
| 124 | Liepų al. 8B, LT-58436 Lančiūnava | 65,2 | 62,9 | 59,6 | 67,6 |
| 125 | Liepų al. 10, LT-58436 Lančiūnava | 64,4 | 62,0 | 58,6 | 66,7 |
| 126 | Liepų al. 12, LT-58436 Lančiūnava | 61,8 | 60,2 | 57,5 | 65,1 |



Sutartiniai žymėjimai

Planuojami keliai

- Kelio A8 asfalto krašto riba
- Jungiamųjų ir kitų kelių asfalto krašto riba
- Pėsčiųjų ir dviračių takai
- Autobusų sustojimas

Pastatai

- Gyvenamieji
- Mokslų
- Galimai gyvenami
- Kiti

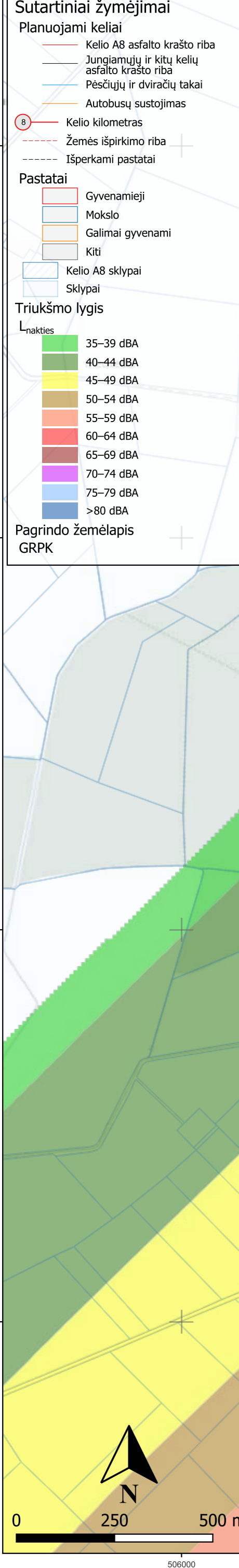
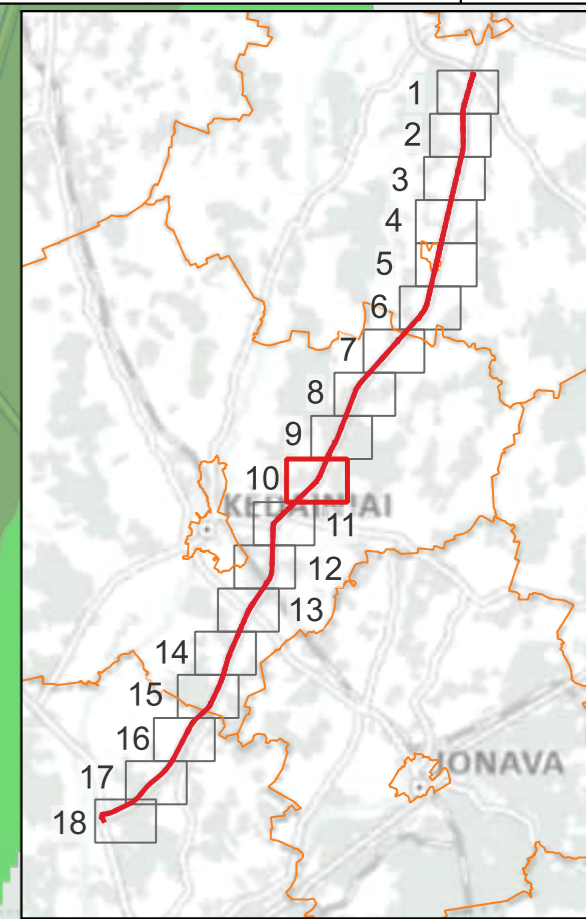
Triukšmo lygis

L_{nakties}

- 35–39 dBA
- 40–44 dBA
- 45–49 dBA
- 50–54 dBA
- 55–59 dBA
- 60–64 dBA
- 65–69 dBA
- 70–74 dBA
- 75–79 dBA
- >80 dBA

Pagrindo žemėlapis GRPK

| Nr. | Adresas | Ldienes, dBA | Lvakaro, dBA | Lnakties, dBA | Ldvn, dBA |
|-----|------------------------------------|--------------|--------------|---------------|-----------|
| 126 | Liepų al. 12, LT-58436 Lančiūnava | 61,8 | 60,2 | 57,5 | 65,1 |
| 127 | Aukštuvų g. 1, LT-58433 Lančiūnava | 64,0 | 62,0 | 59,0 | 66,9 |
| 128 | Aukštuvų g. 2, LT-58433 Lančiūnava | 61,0 | 59,3 | 56,5 | 64,2 |
| 129 | Liepų al. 17, LT-58437 Lančiūnava | 59,7 | 58,2 | 55,6 | 63,2 |
| 130 | Liepų al. 18, LT-58437 Lančiūnava | 58,9 | 57,3 | 54,5 | 62,2 |
| 131 | Liepų al. 19, LT-58437 Lančiūnava | 58,8 | 57,1 | 54,2 | 62,0 |
| 132 | Rudžių g. 1, LT-58437 Lančiūnava | 64,0 | 62,1 | 59,1 | 66,9 |
| 133 | Liepų al. 20, LT-58437 Lančiūnava | 56,4 | 54,7 | 51,8 | 59,6 |
| 134 | Rudžių g. 2, LT-58437 Lančiūnava | 64,0 | 62,0 | 59,0 | 66,9 |
| 135 | Liepų al. 22, LT-58437 Lančiūnava | 56,5 | 54,7 | 52,0 | 59,6 |
| 136 | Rudžių g. 3, LT-58437 Lančiūnava | 64,2 | 62,2 | 59,1 | 67,0 |
| 137 | Liepų al. 24, LT-58437 Lančiūnava | 58,3 | 56,6 | 53,8 | 61,5 |
| 138 | Liepų al. 27, LT-58437 Lančiūnava | 57,0 | 55,1 | 52,2 | 60,0 |
| 139 | Rudžių g. 4, LT-58437 Lančiūnava | 65,1 | 62,9 | 59,7 | 67,7 |
| 140 | Liepų al. 29, LT-58437 Lančiūnava | 58,1 | 56,6 | 53,9 | 61,5 |
| 141 | Liepų al. 28, LT-58437 Lančiūnava | 61,5 | 59,7 | 56,7 | 64,5 |
| 142 | Liepų al. 26, LT-58437 Lančiūnava | 58,6 | 57,1 | 54,4 | 62,1 |
| 143 | Liepų al. 31, LT-58437 Lančiūnava | 57,9 | 56,5 | 53,9 | 61,5 |
| 144 | Rudžių g. 5, LT-58437 Lančiūnava | 64,5 | 62,4 | 59,3 | 67,2 |
| 145 | Liepų al. 30, LT-58437 Lančiūnava | 58,0 | 57,0 | 54,6 | 62,0 |
| 146 | Liepų al. 31A, LT-58437 Lančiūnava | 57,1 | 56,1 | 53,7 | 61,1 |
| 147 | Rudžių g. 6, LT-58437 Lančiūnava | 63,4 | 61,4 | 58,6 | 66,3 |
| 148 | Liepų al. 30A, LT-58437 Lančiūnava | 58,6 | 57,6 | 55,1 | 62,6 |
| 149 | Vėjo g. 7, LT-58438 Stasinė | 64,2 | 62,7 | 60,0 | 67,6 |
| 150 | Vėjo g. 5, LT-58438 Stasinė | 63,0 | 61,6 | 59,0 | 66,6 |
| 151 | Vėjo g. 5A, LT-58438 Stasinė | 62,0 | 60,8 | 58,3 | 65,8 |
| 152 | Stasinės g. 39, LT-58438 Stasinė | 57,9 | 57,0 | 54,6 | 62,0 |
| 153 | Stasinės g. 18, LT-58438 Stasinė | 55,6 | 54,6 | 52,2 | 59,6 |
| 154 | Stasinės g. 16, LT-58438 Stasinė | 54,5 | 53,5 | 51,1 | 58,5 |
| 155 | Stasinės g. 14, LT-58438 Stasinė | 54,4 | 53,5 | 51,1 | 58,5 |
| 156 | Stasinės g. 12, LT-58438 Stasinė | 54,9 | 53,8 | 51,4 | 58,8 |
| 157 | Stasinės g. 6, LT-58438 Stasinė | 58,9 | 57,2 | 54,7 | 62,2 |
| 158 | Stasinės g. 6A, LT-58438 Stasinė | 57,1 | 55,9 | 53,4 | 60,9 |



Sutartiniai žymėjimai

Planuojami keliai

- Kelio A8 asfalto krašto riba
- Jungiamųjų ir kitų kelių asfalto krašto riba
- Pėsčiųjų ir dviračių takai
- Autobusų sustojimas
- Automobilių stovėjimo aikštelė
- Kelio kilometras
- Žemės išpirkimo riba
- Išperkami pastatai

Pastatai

- Gyvenamieji
- Kiti
- Kelio A8 sklypai
- Sklypai

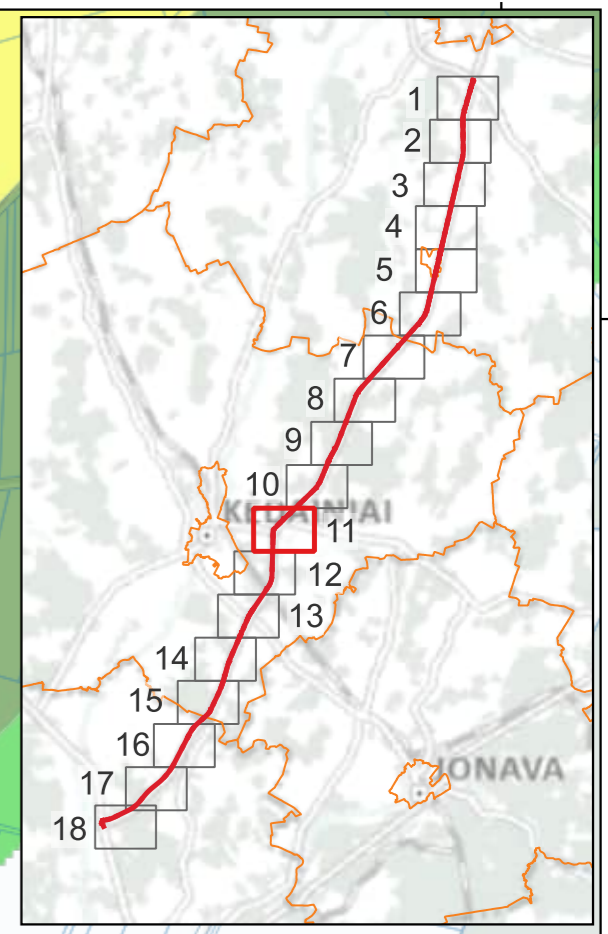
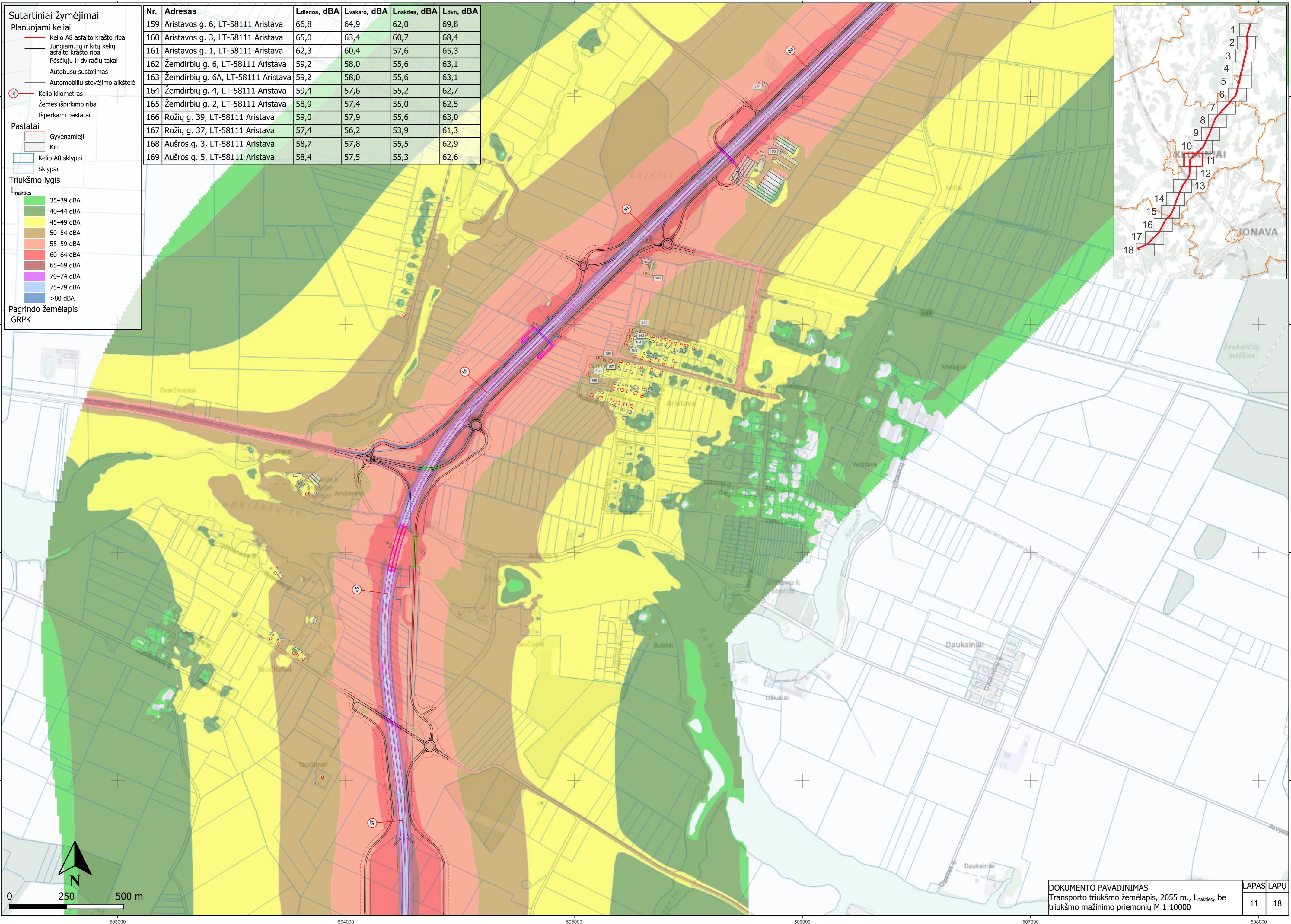
Triukšmo lygis

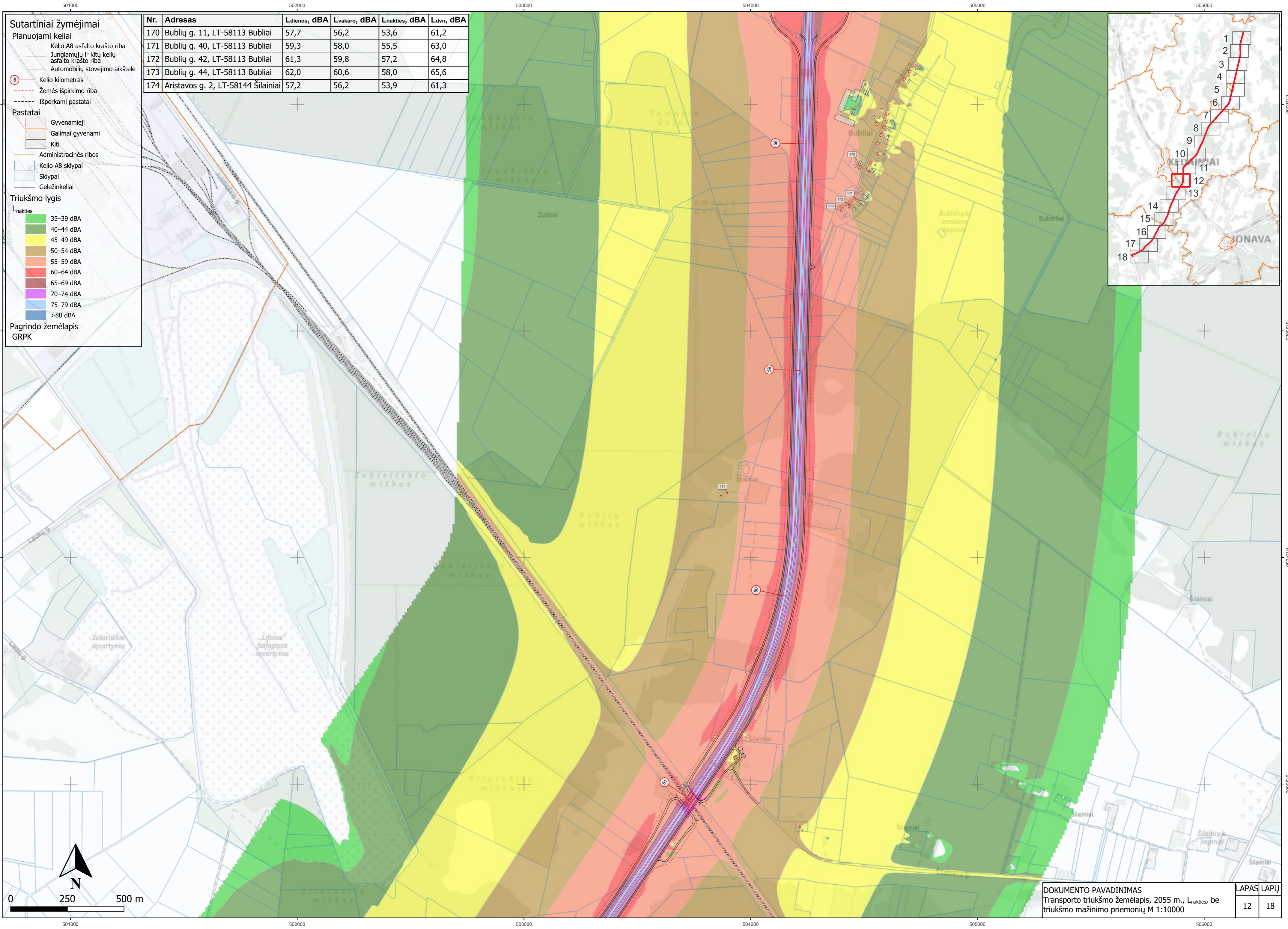
$L_{nakties}$

- 35–39 dBA
- 40–44 dBA
- 45–49 dBA
- 50–54 dBA
- 55–59 dBA
- 60–64 dBA
- 65–69 dBA
- 70–74 dBA
- 75–79 dBA
- >80 dBA

Pagrindo žemėlapis GRPK

| Nr. | Adresas | L_{dienes} , dBA | L_{vakaro} , dBA | $L_{nakties}$, dBA | L_{dvn} , dBA |
|-----|------------------------------------|--------------------|--------------------|---------------------|-----------------|
| 159 | Aistavos g. 6, LT-58111 Aristava | 66,8 | 64,9 | 62,0 | 69,8 |
| 160 | Aistavos g. 3, LT-58111 Aristava | 65,0 | 63,4 | 60,7 | 68,4 |
| 161 | Aistavos g. 1, LT-58111 Aristava | 62,3 | 60,4 | 57,6 | 65,3 |
| 162 | Žemdirbių g. 6, LT-58111 Aristava | 59,2 | 58,0 | 55,6 | 63,1 |
| 163 | Žemdirbių g. 6A, LT-58111 Aristava | 59,2 | 58,0 | 55,6 | 63,1 |
| 164 | Žemdirbių g. 4, LT-58111 Aristava | 59,4 | 57,6 | 55,2 | 62,7 |
| 165 | Žemdirbių g. 2, LT-58111 Aristava | 58,9 | 57,4 | 55,0 | 62,5 |
| 166 | Rožių g. 39, LT-58111 Aristava | 59,0 | 57,9 | 55,6 | 63,0 |
| 167 | Rožių g. 37, LT-58111 Aristava | 57,4 | 56,2 | 53,9 | 61,3 |
| 168 | Aušros g. 3, LT-58111 Aristava | 58,7 | 57,8 | 55,5 | 62,9 |
| 169 | Aušros g. 5, LT-58111 Aristava | 58,4 | 57,5 | 55,3 | 62,6 |





Sutartiniai žymėjimai

Planuojami keliai

- Kelio A8 asfalto krašto riba
- Jungiamųjų ir kitų kelių asfalto krašto riba
- Automobilių stovėjimo aikštelė
- Kelio kilometras
- Žemės išpirkimo riba
- Išperkami pastatai

Pastatai

- Gyvenamieji
- Galimai gyvenami
- Kiti
- Administracinės ribos
- Kelio A8 sklypai
- Sklypai
- Geležinkeliai

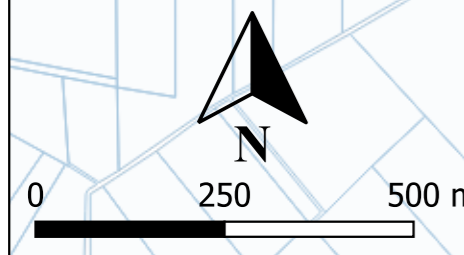
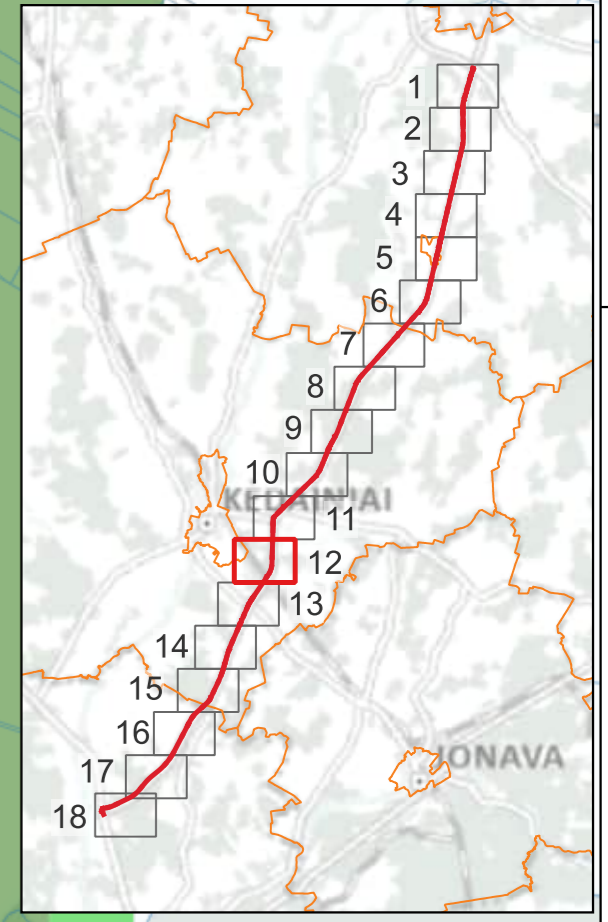
Triukšmo lygis

$L_{nakties}$

- 35–39 dBA
- 40–44 dBA
- 45–49 dBA
- 50–54 dBA
- 55–59 dBA
- 60–64 dBA
- 65–69 dBA
- 70–74 dBA
- 75–79 dBA
- >80 dBA

Pagrindo žemėlapis GRPK

| Nr. | Adresas | L_{dienos} , dBA | L_{vakaro} , dBA | $L_{nakties}$, dBA | L_{dvn} , dBA |
|-----|------------------------------------|--------------------|--------------------|---------------------|-----------------|
| 170 | Bublių g. 11, LT-58113 Bubliai | 57,7 | 56,2 | 53,6 | 61,2 |
| 171 | Bublių g. 40, LT-58113 Bubliai | 59,3 | 58,0 | 55,5 | 63,0 |
| 172 | Bublių g. 42, LT-58113 Bubliai | 61,3 | 59,8 | 57,2 | 64,8 |
| 173 | Bublių g. 44, LT-58113 Bubliai | 62,0 | 60,6 | 58,0 | 65,6 |
| 174 | Aristavos g. 2, LT-58144 Šilainiai | 57,2 | 56,2 | 53,9 | 61,3 |



Sutartiniai žymėjimai

Planuojami keliai

- Kelio A8 asfalto krašto riba
- Jungiamųjų ir kitų kelių asfalto krašto riba
- Pėsčiųjų ir dviračių takai
- Autobusų sustojimas
- Kelio kilometras
- Žemės išpirkimo riba
- Išperkami pastatai

Pastatai

- Gyvenamieji
- Viešbučių
- Galimai gyvenami
- Kiti
- Kelio A8 sklypai
- Sklypai
- Geležinkeliai

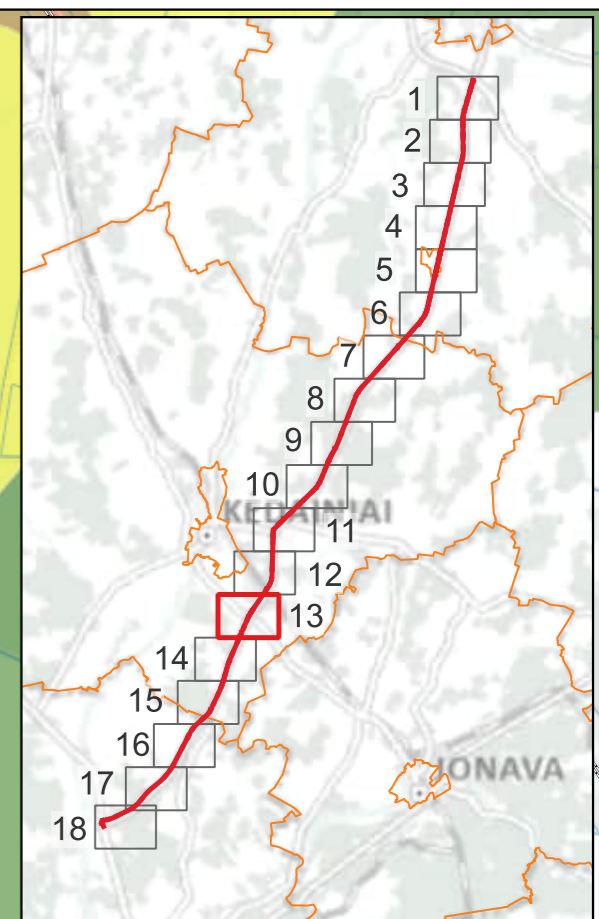
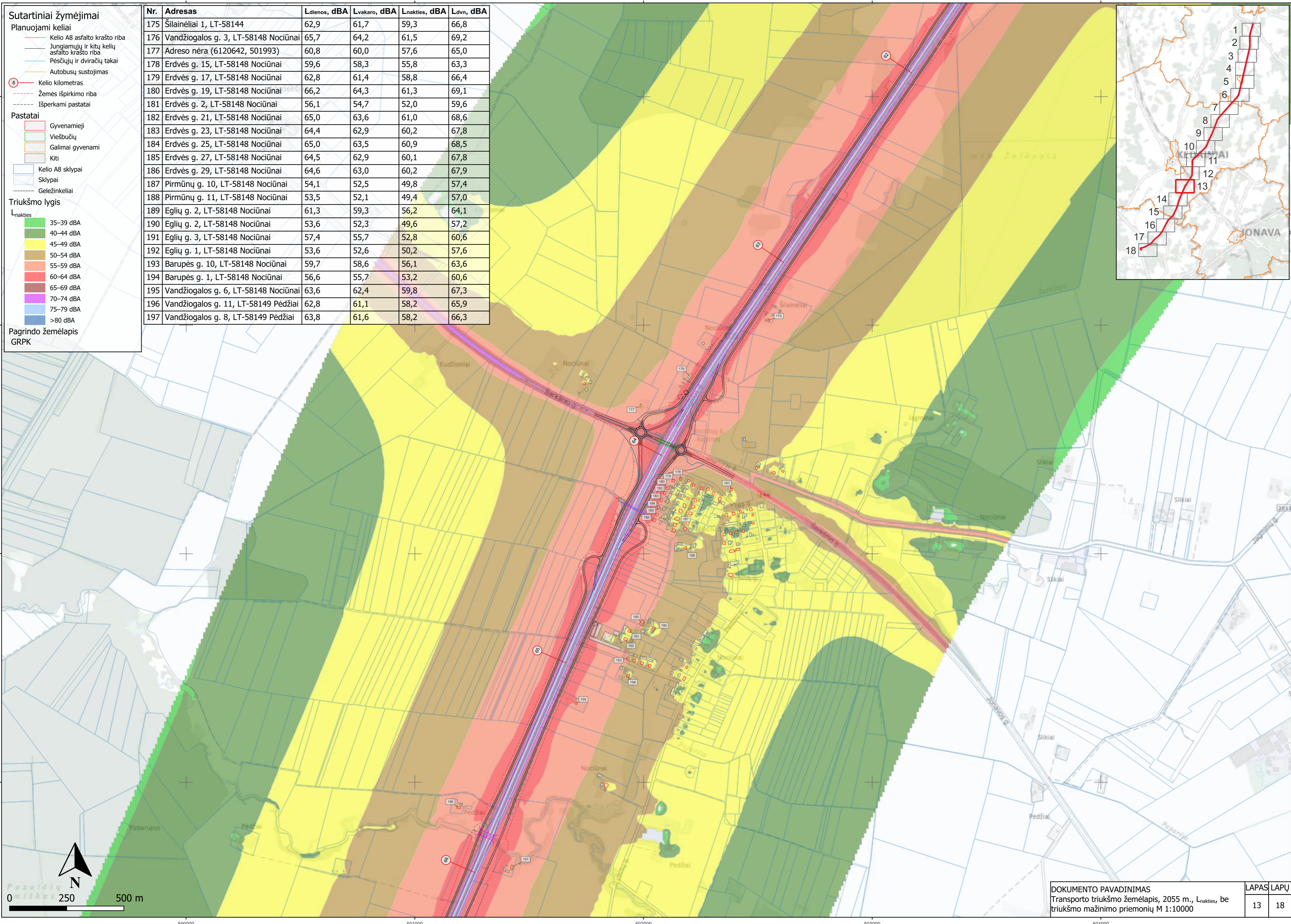
Triukšmo lygis

L_{nakties}

- 35–39 dBA
- 40–44 dBA
- 45–49 dBA
- 50–54 dBA
- 55–59 dBA
- 60–64 dBA
- 65–69 dBA
- 70–74 dBA
- 75–79 dBA
- >80 dBA

Pagrindo žemėlapis GRPK

| Nr. | Adresas | Ldienos, dBA | Lvakaro, dBA | Lnakties, dBA | Ldvn, dBA |
|-----|--------------------------------------|--------------|--------------|---------------|-----------|
| 175 | Šilainėliai 1, LT-58144 | 62,9 | 61,7 | 59,3 | 66,8 |
| 176 | Vandžiogalos g. 3, LT-58148 Nociūnai | 65,7 | 64,2 | 61,5 | 69,2 |
| 177 | Adreso nėra (6120642, 501993) | 60,8 | 60,0 | 57,6 | 65,0 |
| 178 | Erdvės g. 15, LT-58148 Nociūnai | 59,6 | 58,3 | 55,8 | 63,3 |
| 179 | Erdvės g. 17, LT-58148 Nociūnai | 62,8 | 61,4 | 58,8 | 66,4 |
| 180 | Erdvės g. 19, LT-58148 Nociūnai | 66,2 | 64,3 | 61,3 | 69,1 |
| 181 | Erdvės g. 2, LT-58148 Nociūnai | 56,1 | 54,7 | 52,0 | 59,6 |
| 182 | Erdvės g. 21, LT-58148 Nociūnai | 65,0 | 63,6 | 61,0 | 68,6 |
| 183 | Erdvės g. 23, LT-58148 Nociūnai | 64,4 | 62,9 | 60,2 | 67,8 |
| 184 | Erdvės g. 25, LT-58148 Nociūnai | 65,0 | 63,5 | 60,9 | 68,5 |
| 185 | Erdvės g. 27, LT-58148 Nociūnai | 64,5 | 62,9 | 60,1 | 67,8 |
| 186 | Erdvės g. 29, LT-58148 Nociūnai | 64,6 | 63,0 | 60,2 | 67,9 |
| 187 | Pirmūnų g. 10, LT-58148 Nociūnai | 54,1 | 52,5 | 49,8 | 57,4 |
| 188 | Pirmūnų g. 11, LT-58148 Nociūnai | 53,5 | 52,1 | 49,4 | 57,0 |
| 189 | Eglių g. 2, LT-58148 Nociūnai | 61,3 | 59,3 | 56,2 | 64,1 |
| 190 | Eglių g. 2, LT-58148 Nociūnai | 53,6 | 52,3 | 49,6 | 57,2 |
| 191 | Eglių g. 3, LT-58148 Nociūnai | 57,4 | 55,7 | 52,8 | 60,6 |
| 192 | Eglių g. 1, LT-58148 Nociūnai | 53,6 | 52,6 | 50,2 | 57,6 |
| 193 | Barupės g. 10, LT-58148 Nociūnai | 59,7 | 58,6 | 56,1 | 63,6 |
| 194 | Barupės g. 1, LT-58148 Nociūnai | 56,6 | 55,7 | 53,2 | 60,6 |
| 195 | Vandžiogalos g. 6, LT-58148 Nociūnai | 63,6 | 62,4 | 59,8 | 67,3 |
| 196 | Vandžiogalos g. 11, LT-58149 Pėdžiai | 62,8 | 61,1 | 58,2 | 65,9 |
| 197 | Vandžiogalos g. 8, LT-58149 Pėdžiai | 63,8 | 61,6 | 58,2 | 66,3 |



Sutartiniai žymėjimai

Planuojami keliai

- Kelio A8 asfalto krašto riba
- Jungiamųjų ir kitų kelių asfalto krašto riba
- Pėsčiųjų ir dviračių takai
- Autobusų sustojimas
- Kelio kilometras
- Žemės išpirkimo riba
- Išperkami pastatai

Pastatai

- Gyvenamieji
- Galimai gyvenami
- Kiti
- Kelio A8 sklypai
- Sklypai

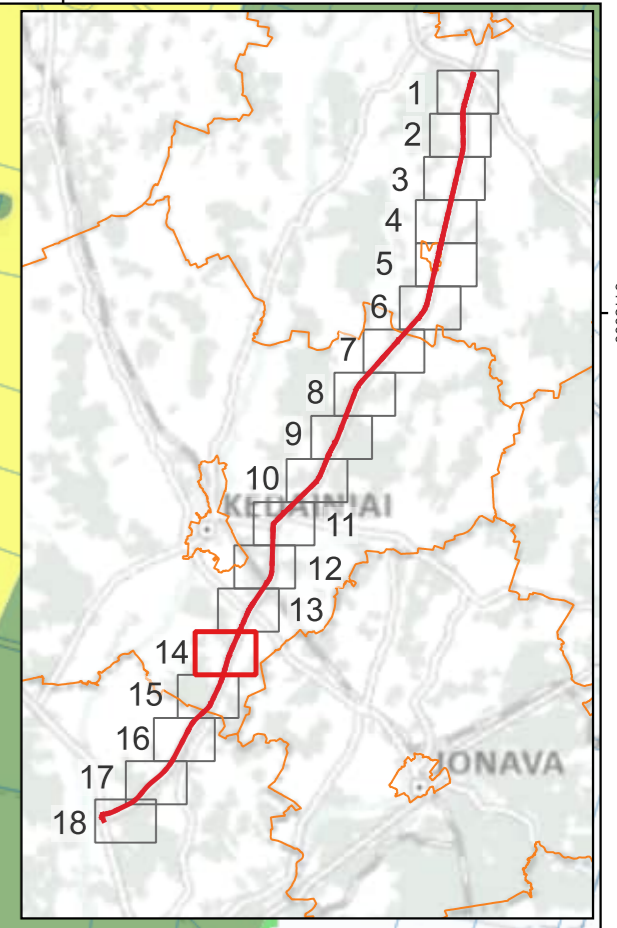
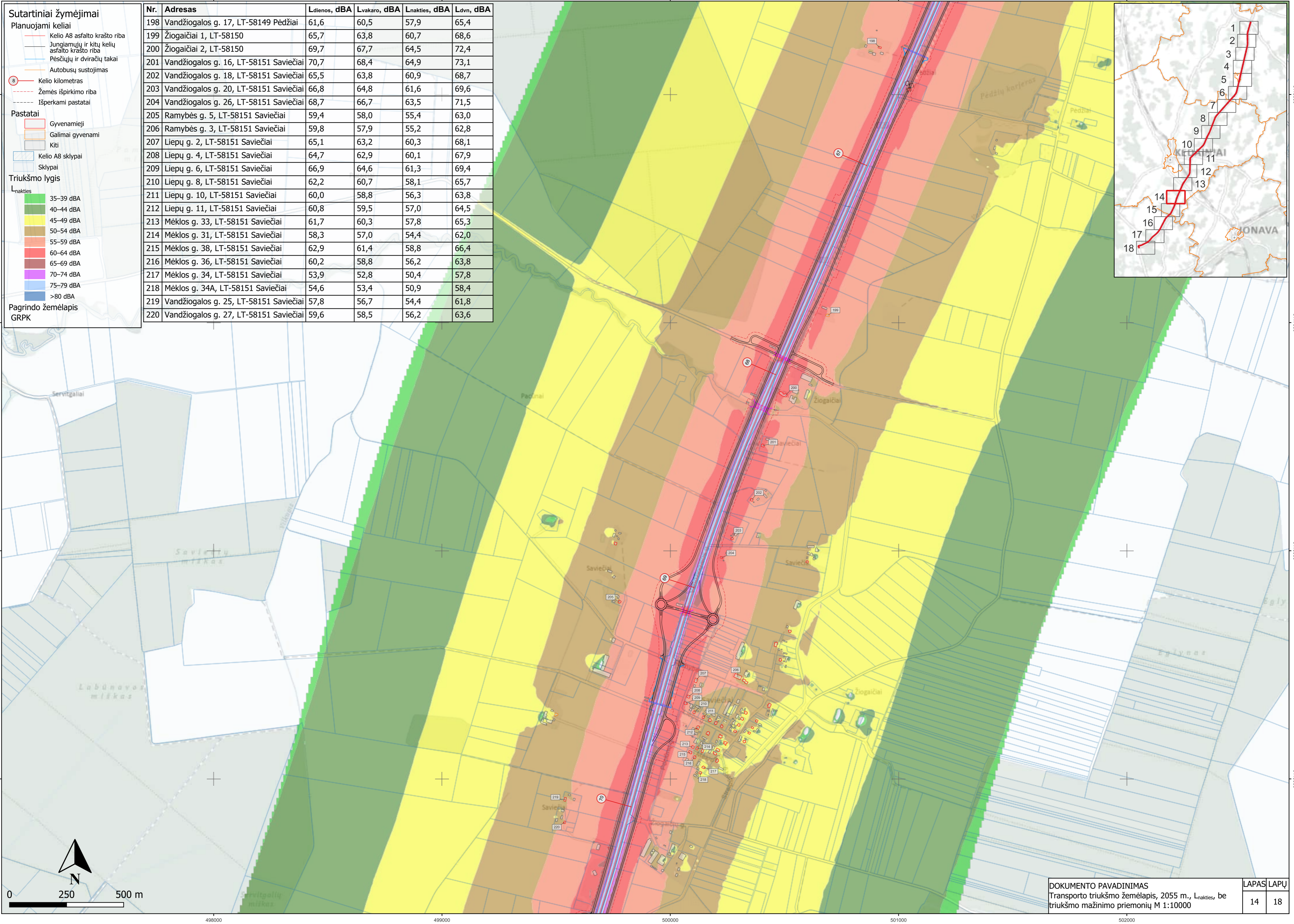
Triukšmo lygis

$L_{nakties}$

- 35–39 dBA
- 40–44 dBA
- 45–49 dBA
- 50–54 dBA
- 55–59 dBA
- 60–64 dBA
- 65–69 dBA
- 70–74 dBA
- 75–79 dBA
- >80 dBA

Pagrindo žemėlapis
GRPK

| Nr. | Adresas | Ldienos, dBA | Lvakaro, dBA | Lnakties, dBA | Ldvn, dBA |
|-----|--|--------------|--------------|---------------|-----------|
| 198 | Vandžiogalos g. 17, LT-58149 Pėdžiai | 61,6 | 60,5 | 57,9 | 65,4 |
| 199 | Žiogaičiai 1, LT-58150 | 65,7 | 63,8 | 60,7 | 68,6 |
| 200 | Žiogaičiai 2, LT-58150 | 69,7 | 67,7 | 64,5 | 72,4 |
| 201 | Vandžiogalos g. 16, LT-58151 Saviečiai | 70,7 | 68,4 | 64,9 | 73,1 |
| 202 | Vandžiogalos g. 18, LT-58151 Saviečiai | 65,5 | 63,8 | 60,9 | 68,7 |
| 203 | Vandžiogalos g. 20, LT-58151 Saviečiai | 66,8 | 64,8 | 61,6 | 69,6 |
| 204 | Vandžiogalos g. 26, LT-58151 Saviečiai | 68,7 | 66,7 | 63,5 | 71,5 |
| 205 | Ramybės g. 5, LT-58151 Saviečiai | 59,4 | 58,0 | 55,4 | 63,0 |
| 206 | Ramybės g. 3, LT-58151 Saviečiai | 59,8 | 57,9 | 55,2 | 62,8 |
| 207 | Liepų g. 2, LT-58151 Saviečiai | 65,1 | 63,2 | 60,3 | 68,1 |
| 208 | Liepų g. 4, LT-58151 Saviečiai | 64,7 | 62,9 | 60,1 | 67,9 |
| 209 | Liepų g. 6, LT-58151 Saviečiai | 66,9 | 64,6 | 61,3 | 69,4 |
| 210 | Liepų g. 8, LT-58151 Saviečiai | 62,2 | 60,7 | 58,1 | 65,7 |
| 211 | Liepų g. 10, LT-58151 Saviečiai | 60,0 | 58,8 | 56,3 | 63,8 |
| 212 | Liepų g. 11, LT-58151 Saviečiai | 60,8 | 59,5 | 57,0 | 64,5 |
| 213 | Mėklos g. 33, LT-58151 Saviečiai | 61,7 | 60,3 | 57,8 | 65,3 |
| 214 | Mėklos g. 31, LT-58151 Saviečiai | 58,3 | 57,0 | 54,4 | 62,0 |
| 215 | Mėklos g. 38, LT-58151 Saviečiai | 62,9 | 61,4 | 58,8 | 66,4 |
| 216 | Mėklos g. 36, LT-58151 Saviečiai | 60,2 | 58,8 | 56,2 | 63,8 |
| 217 | Mėklos g. 34, LT-58151 Saviečiai | 53,9 | 52,8 | 50,4 | 57,8 |
| 218 | Mėklos g. 34A, LT-58151 Saviečiai | 54,6 | 53,4 | 50,9 | 58,4 |
| 219 | Vandžiogalos g. 25, LT-58151 Saviečiai | 57,8 | 56,7 | 54,4 | 61,8 |
| 220 | Vandžiogalos g. 27, LT-58151 Saviečiai | 59,6 | 58,5 | 56,2 | 63,6 |



0 250 500 m

Sutartiniai žymėjimai

Planuojami keliai

- Kelio A8 asfalto krašto riba
- Jungiamųjų ir kitų kelių asfalto krašto riba
- Autobusų sustojimas
- Kelio kilometras
- Žemės išpirkimo riba
- Išperkami pastatai

Pastatai

- Gyvenamieji
- Galimai gyvenami
- Kiti
- Administracinės ribos
- Kelio A8 sklypai
- Sklypai

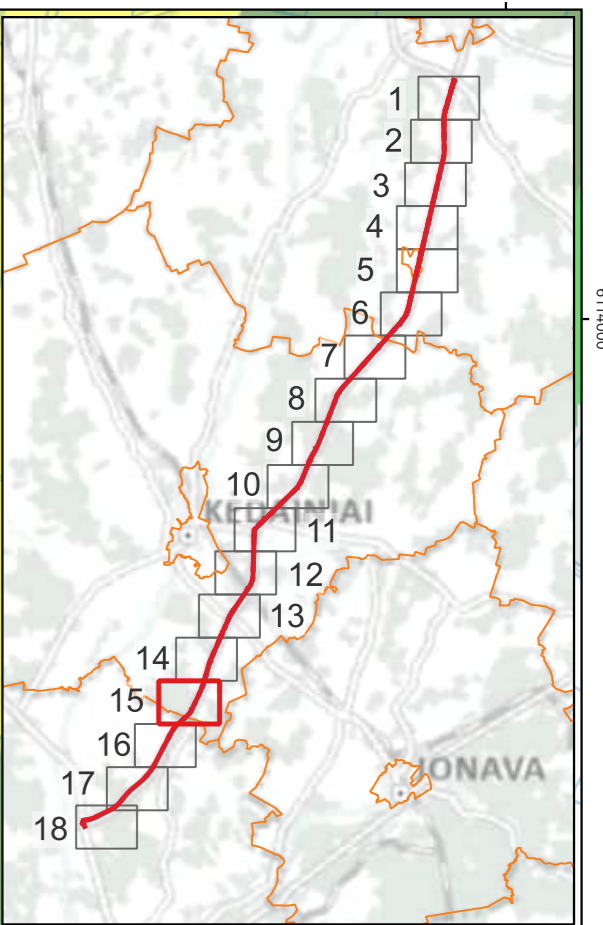
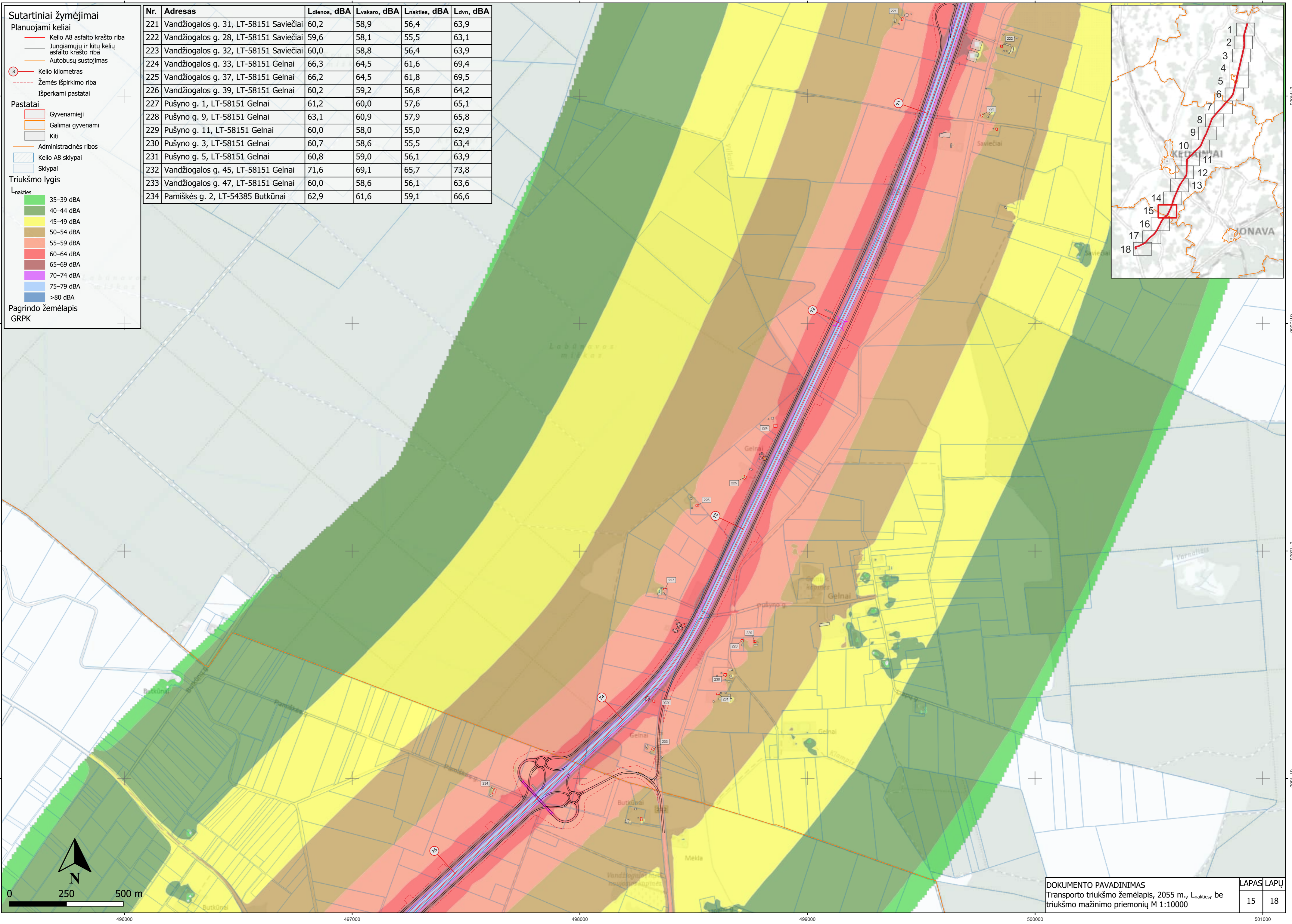
Triukšmo lygis

$L_{nakties}$

- 35–39 dBA
- 40–44 dBA
- 45–49 dBA
- 50–54 dBA
- 55–59 dBA
- 60–64 dBA
- 65–69 dBA
- 70–74 dBA
- 75–79 dBA
- >80 dBA

Pagrindo žemėlapis
GRPK

| Nr. | Adresas | Ldienos, dBA | Lvakaro, dBA | Lnakties, dBA | Ldvn, dBA |
|-----|---------------------------------------|--------------|--------------|---------------|-----------|
| 221 | Vandžiolgos g. 31, LT-58151 Saviečiai | 60,2 | 58,9 | 56,4 | 63,9 |
| 222 | Vandžiolgos g. 28, LT-58151 Saviečiai | 59,6 | 58,1 | 55,5 | 63,1 |
| 223 | Vandžiolgos g. 32, LT-58151 Saviečiai | 60,0 | 58,8 | 56,4 | 63,9 |
| 224 | Vandžiolgos g. 33, LT-58151 Gelnai | 66,3 | 64,5 | 61,6 | 69,4 |
| 225 | Vandžiolgos g. 37, LT-58151 Gelnai | 66,2 | 64,5 | 61,8 | 69,5 |
| 226 | Vandžiolgos g. 39, LT-58151 Gelnai | 60,2 | 59,2 | 56,8 | 64,2 |
| 227 | Pušyno g. 1, LT-58151 Gelnai | 61,2 | 60,0 | 57,6 | 65,1 |
| 228 | Pušyno g. 9, LT-58151 Gelnai | 63,1 | 60,9 | 57,9 | 65,8 |
| 229 | Pušyno g. 11, LT-58151 Gelnai | 60,0 | 58,0 | 55,0 | 62,9 |
| 230 | Pušyno g. 3, LT-58151 Gelnai | 60,7 | 58,6 | 55,5 | 63,4 |
| 231 | Pušyno g. 5, LT-58151 Gelnai | 60,8 | 59,0 | 56,1 | 63,9 |
| 232 | Vandžiolgos g. 45, LT-58151 Gelnai | 71,6 | 69,1 | 65,7 | 73,8 |
| 233 | Vandžiolgos g. 47, LT-58151 Gelnai | 60,0 | 58,6 | 56,1 | 63,6 |
| 234 | Pamiškės g. 2, LT-54385 Butkūnai | 62,9 | 61,6 | 59,1 | 66,6 |



Sutartiniai žymėjimai

Planuojami keliai

- Kelio A8 asfalto krašto riba
- Jungiamųjų ir kitų kelių asfalto krašto riba
- Kelio kilometras
- Žemės išpirkimo riba

Pastatai

- Gyvenamieji
- Kiti
- Kelio A8 sklypai
- Sklypai

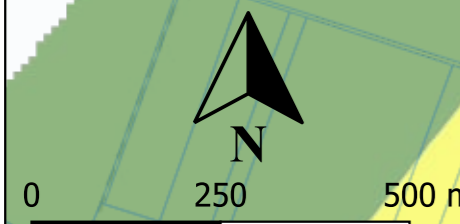
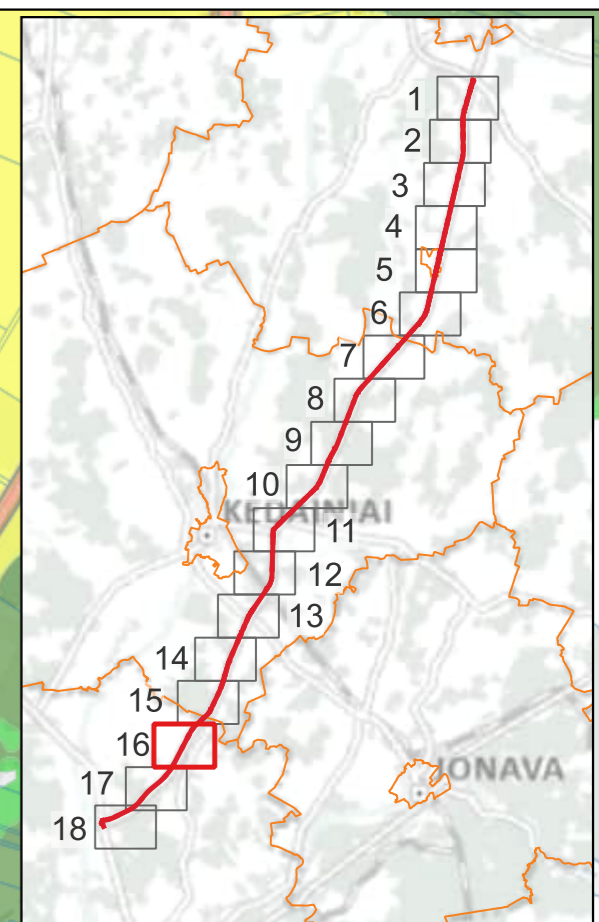
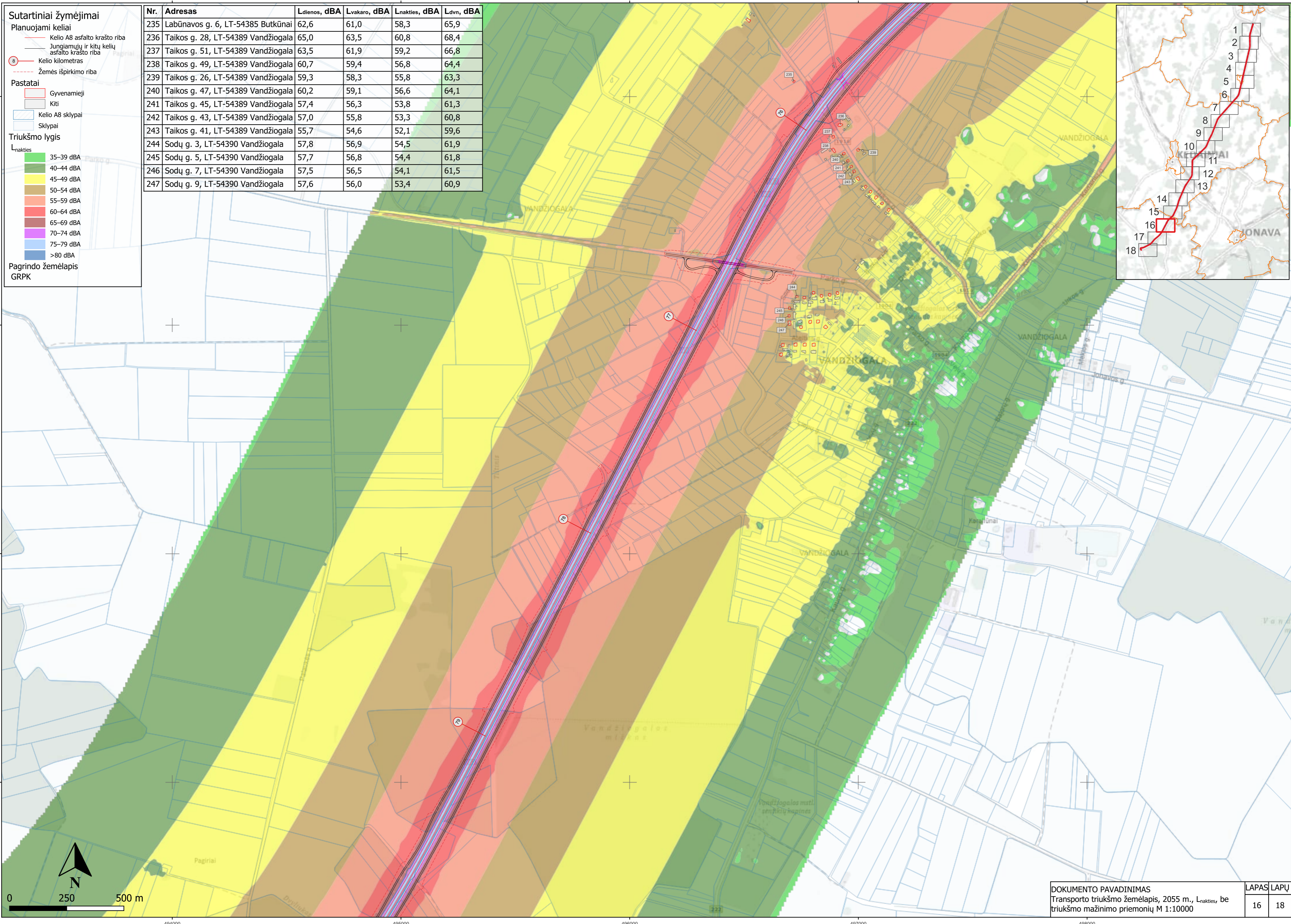
Triukšmo lygis

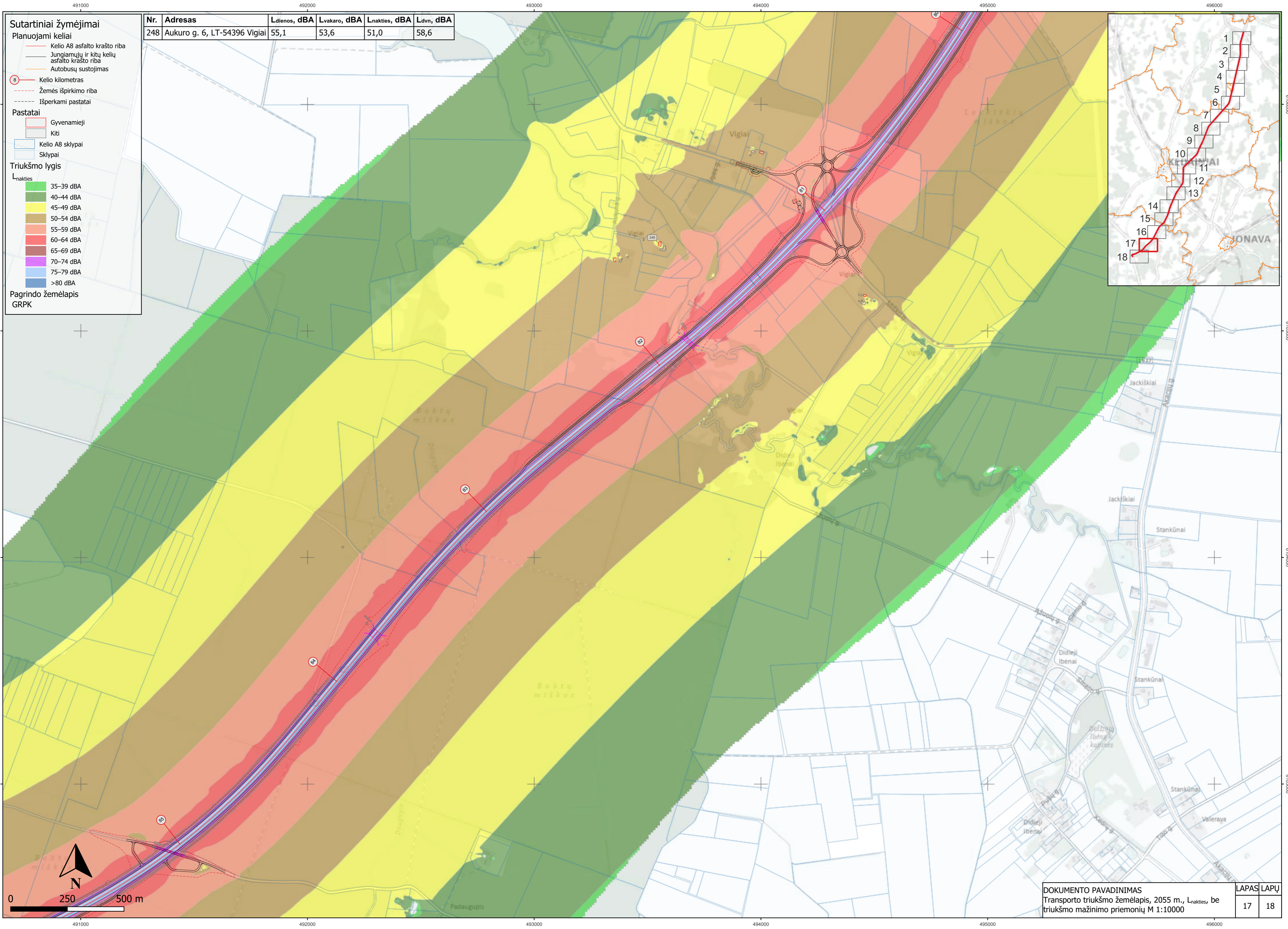
$L_{nakties}$

- 35–39 dBA
- 40–44 dBA
- 45–49 dBA
- 50–54 dBA
- 55–59 dBA
- 60–64 dBA
- 65–69 dBA
- 70–74 dBA
- 75–79 dBA
- >80 dBA

Pagrindo žemėlapis
GRPK

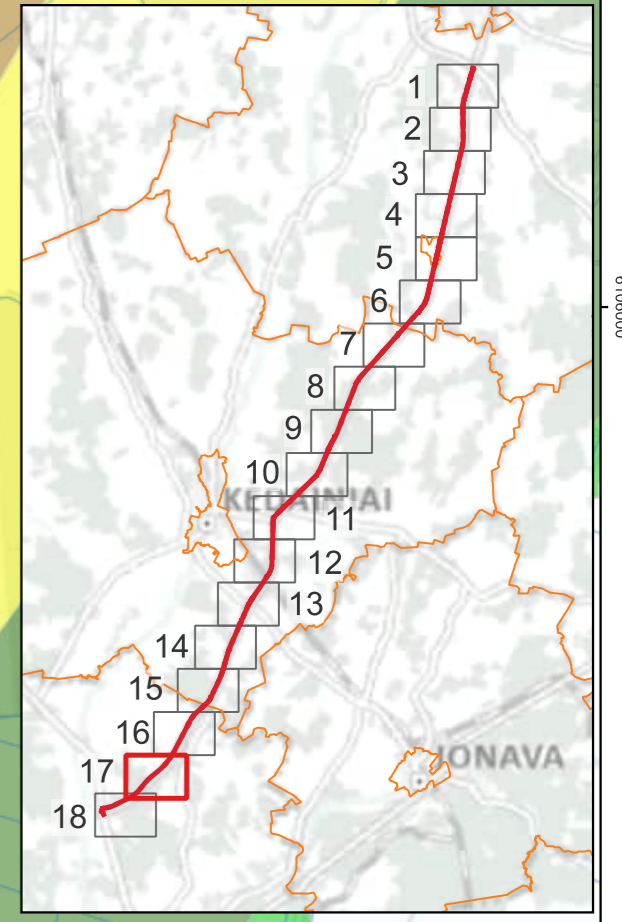
| Nr. | Adresas | Ldienos, dBA | Lvakaro, dBA | Lnakties, dBA | Ldvn, dBA |
|-----|------------------------------------|--------------|--------------|---------------|-----------|
| 235 | Labūnavos g. 6, LT-54385 Butkūnai | 62,6 | 61,0 | 58,3 | 65,9 |
| 236 | Taikos g. 28, LT-54389 Vandžiogala | 65,0 | 63,5 | 60,8 | 68,4 |
| 237 | Taikos g. 51, LT-54389 Vandžiogala | 63,5 | 61,9 | 59,2 | 66,8 |
| 238 | Taikos g. 49, LT-54389 Vandžiogala | 60,7 | 59,4 | 56,8 | 64,4 |
| 239 | Taikos g. 26, LT-54389 Vandžiogala | 59,3 | 58,3 | 55,8 | 63,3 |
| 240 | Taikos g. 47, LT-54389 Vandžiogala | 60,2 | 59,1 | 56,6 | 64,1 |
| 241 | Taikos g. 45, LT-54389 Vandžiogala | 57,4 | 56,3 | 53,8 | 61,3 |
| 242 | Taikos g. 43, LT-54389 Vandžiogala | 57,0 | 55,8 | 53,3 | 60,8 |
| 243 | Taikos g. 41, LT-54389 Vandžiogala | 55,7 | 54,6 | 52,1 | 59,6 |
| 244 | Sodų g. 3, LT-54390 Vandžiogala | 57,8 | 56,9 | 54,5 | 61,9 |
| 245 | Sodų g. 5, LT-54390 Vandžiogala | 57,7 | 56,8 | 54,4 | 61,8 |
| 246 | Sodų g. 7, LT-54390 Vandžiogala | 57,5 | 56,5 | 54,1 | 61,5 |
| 247 | Sodų g. 9, LT-54390 Vandžiogala | 57,6 | 56,0 | 53,4 | 60,9 |

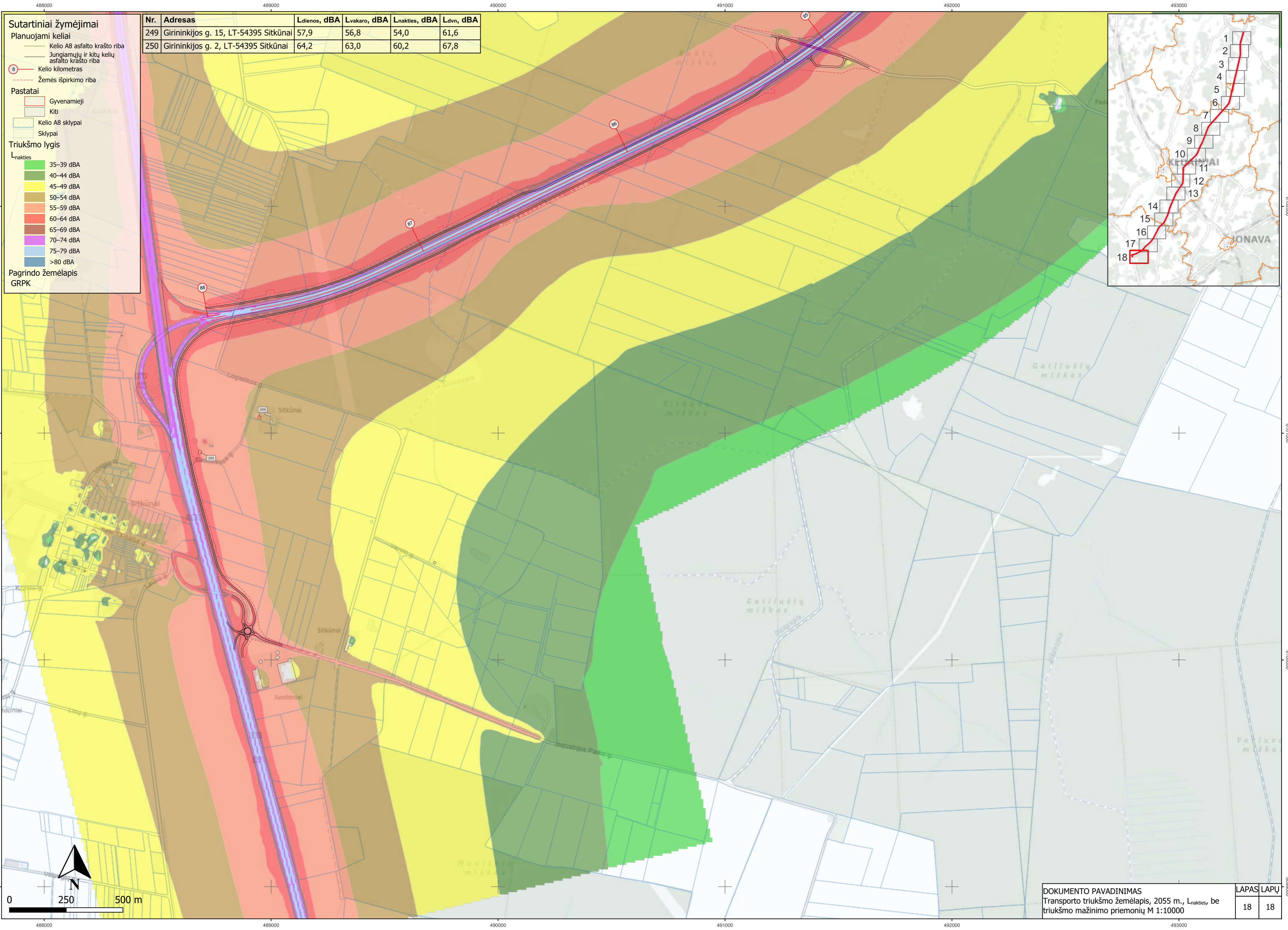




- Sutartiniai žymėjimai**
- Planuojami keliai
 - Kelio A8 asfalto krašto riba
 - Jungiamųjų ir kitų kelių asfalto krašto riba
 - Autobusų sustojimas
 - Kelio kilometras
 - Žemės išpirkimo riba
 - Išperkami pastatai
 - Pastatai
 - Gyvenamieji
 - Kiti
 - Kelio A8 sklypai
 - Sklypai
 - Triukšmo lygis
 - $L_{nakties}$
 - 35–39 dBA
 - 40–44 dBA
 - 45–49 dBA
 - 50–54 dBA
 - 55–59 dBA
 - 60–64 dBA
 - 65–69 dBA
 - 70–74 dBA
 - 75–79 dBA
 - >80 dBA
 - Pagrindo žemėlapis GRPK

| Nr. | Adresas | L_{dienos} , dBA | L_{vakaro} , dBA | $L_{nakties}$, dBA | L_{dvn} , dBA |
|-----|------------------------------|--------------------|--------------------|---------------------|-----------------|
| 248 | Aukuro g. 6, LT-54396 Vigiai | 55,1 | 53,6 | 51,0 | 58,6 |





Sutartiniai žymėjimai

Planuojami keliai

- Kelio A8 asfalto krašto riba
- Jungiamųjų ir kitų kelių asfalto krašto riba
- Kelio kilometras
- Žemės išpirkimo riba

Pastatai

- Gyvenamieji
- Kiti
- Kelio A8 sklypai
- Sklypai

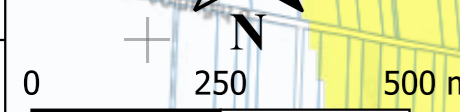
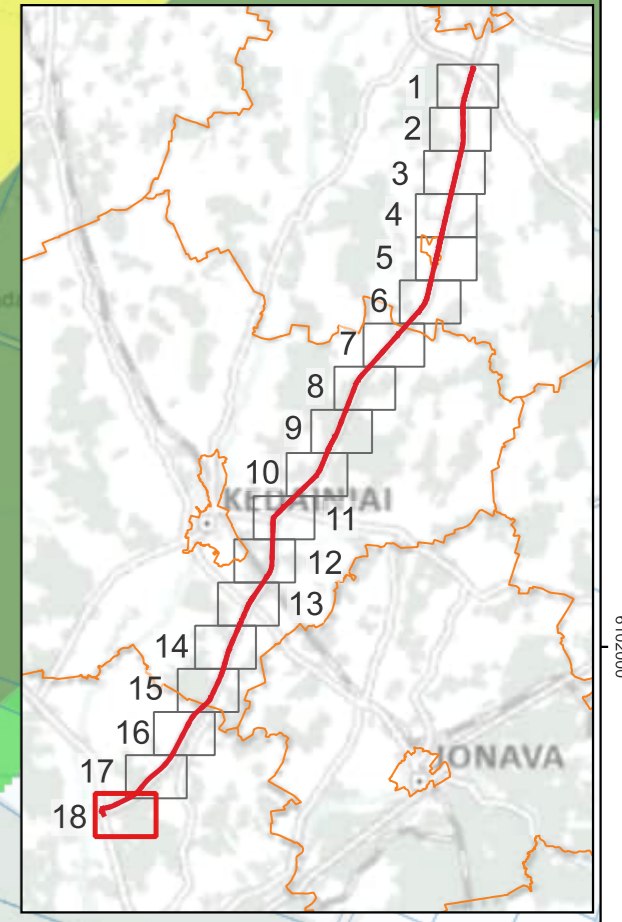
Triukšmo lygis

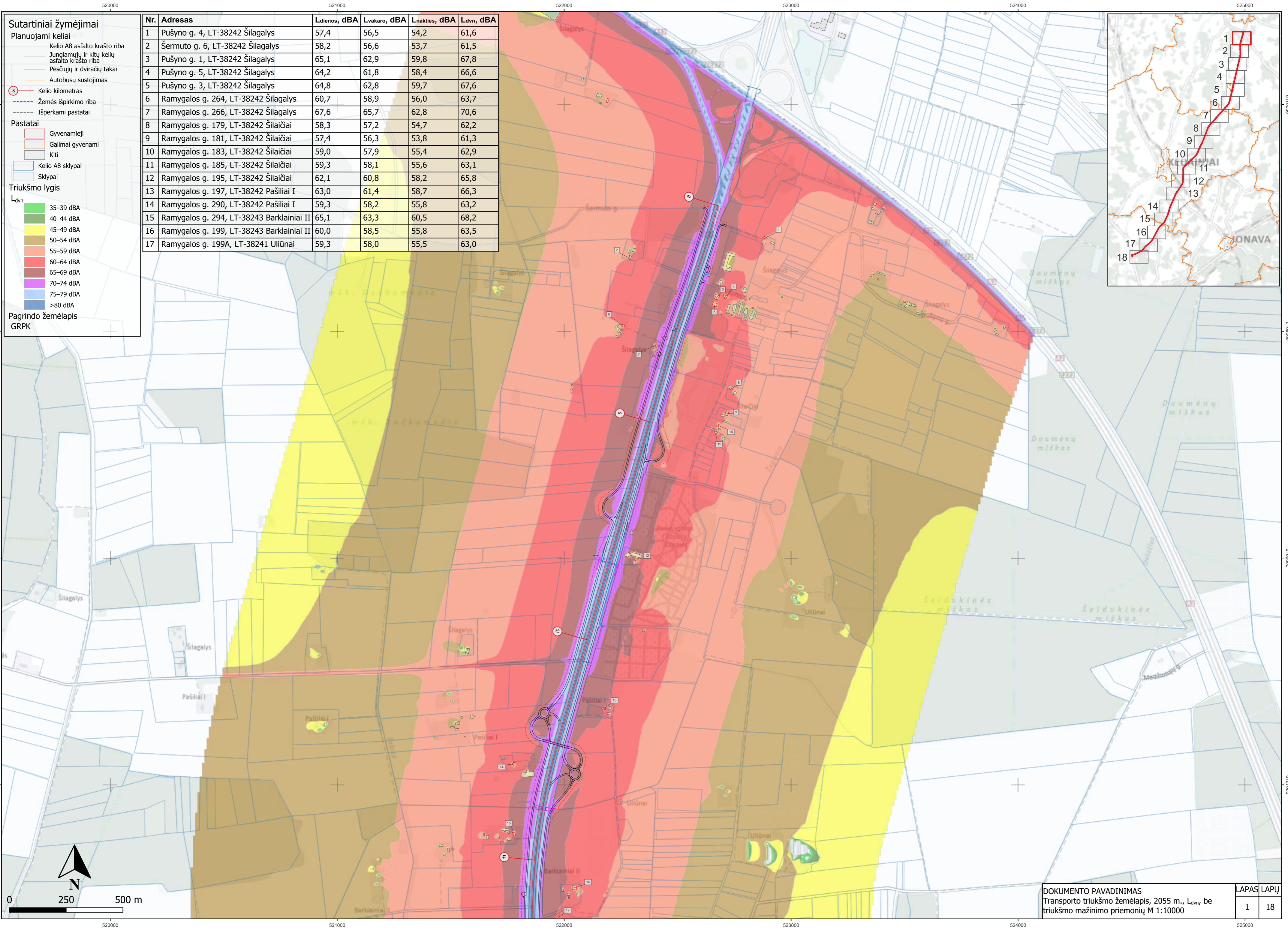
$L_{nakties}$

- 35–39 dBA
- 40–44 dBA
- 45–49 dBA
- 50–54 dBA
- 55–59 dBA
- 60–64 dBA
- 65–69 dBA
- 70–74 dBA
- 75–79 dBA
- >80 dBA

Pagrindo žemėlapis
GRPK

| Nr. | Adresas | L_{dienos} , dBA | L_{vakaro} , dBA | $L_{nakties}$, dBA | L_{dvn} , dBA |
|-----|---------------------------------------|--------------------|--------------------|---------------------|-----------------|
| 249 | Girininkijos g. 15, LT-54395 Sirkūnai | 57,9 | 56,8 | 54,0 | 61,6 |
| 250 | Girininkijos g. 2, LT-54395 Sirkūnai | 64,2 | 63,0 | 60,2 | 67,8 |





Sutartiniai žymėjimai

Planuojami keliai

- Kelio A8 asfalto krašto riba
- Jungiamųjų ir kitų kelių asfalto krašto riba
- Pėsčiųjų ir dviračių takai
- Autobusų sustojimas
- Kelio kilometras
- Žemės išpirkimo riba
- Išperkami pastatai

Pastatai

- gyvenamieji
- Galimai gyvenami
- Kiti
- Kelio A8 sklypai
- Sklypai

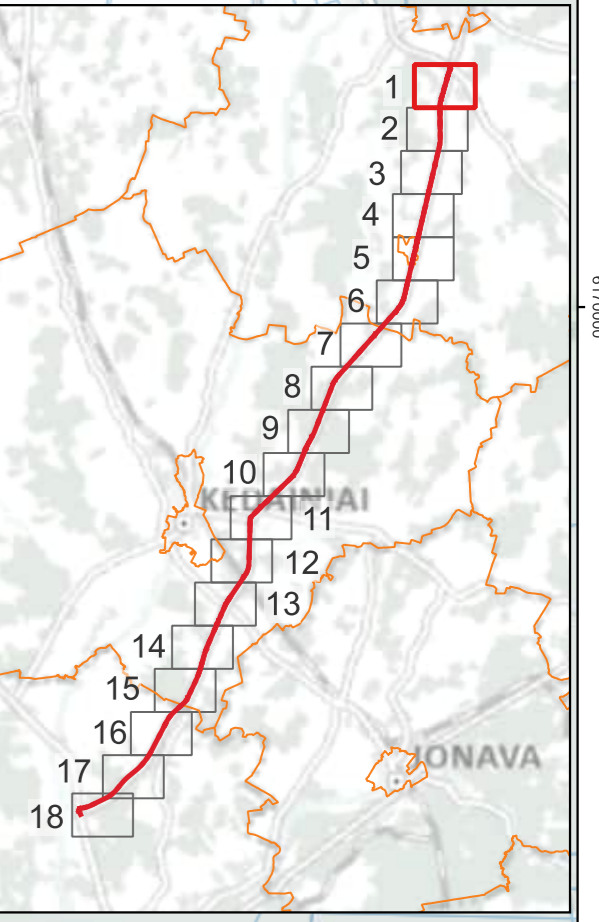
Triukšmo lygis

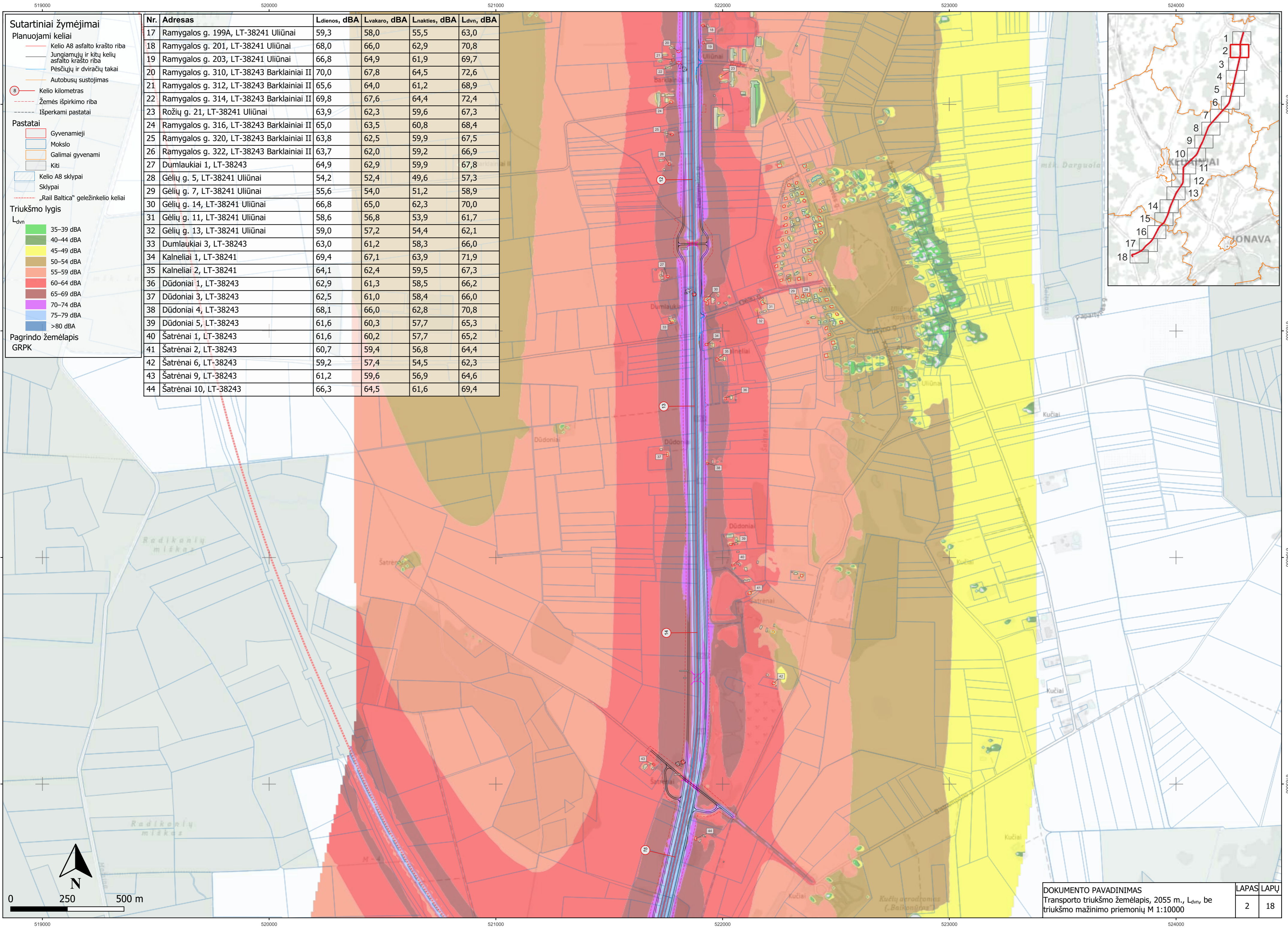
L_{dvn}

- 35–39 dBA
- 40–44 dBA
- 45–49 dBA
- 50–54 dBA
- 55–59 dBA
- 60–64 dBA
- 65–69 dBA
- 70–74 dBA
- 75–79 dBA
- >80 dBA

Pagrindo žemėlapis
GRPK

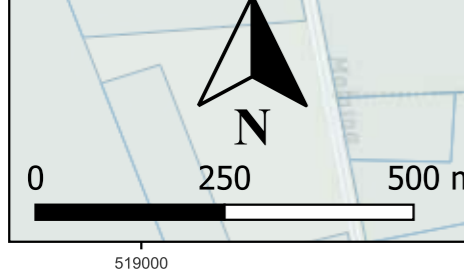
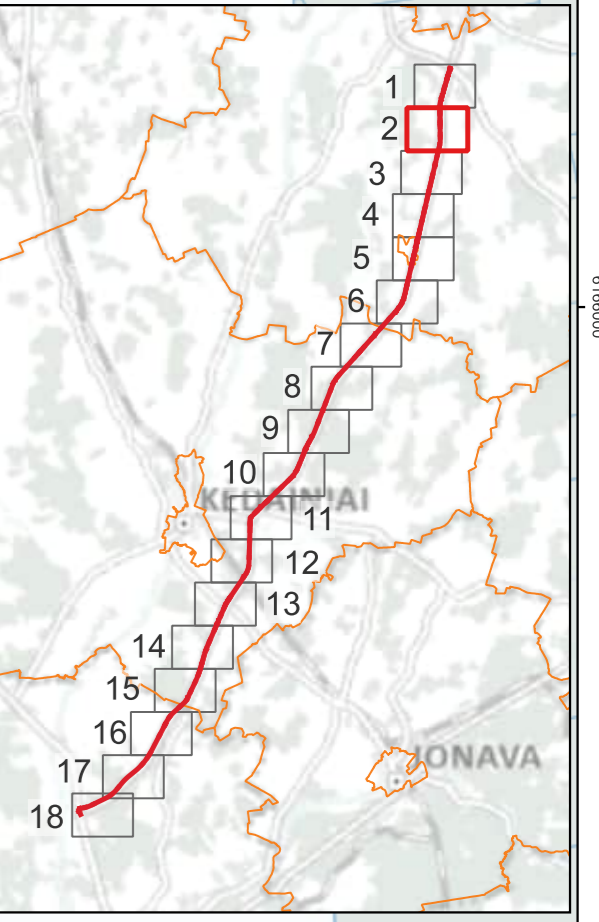
| Nr. | Adresas | L_{dienos} , dBA | L_{vakaro} , dBA | $L_{nakties}$, dBA | L_{dvn} , dBA |
|-----|---|--------------------|--------------------|---------------------|-----------------|
| 1 | Pušyno g. 4, LT-38242 Šilagalys | 57,4 | 56,5 | 54,2 | 61,6 |
| 2 | Šermuto g. 6, LT-38242 Šilagalys | 58,2 | 56,6 | 53,7 | 61,5 |
| 3 | Pušyno g. 1, LT-38242 Šilagalys | 65,1 | 62,9 | 59,8 | 67,8 |
| 4 | Pušyno g. 5, LT-38242 Šilagalys | 64,2 | 61,8 | 58,4 | 66,6 |
| 5 | Pušyno g. 3, LT-38242 Šilagalys | 64,8 | 62,8 | 59,7 | 67,6 |
| 6 | Ramygalos g. 264, LT-38242 Šilagalys | 60,7 | 58,9 | 56,0 | 63,7 |
| 7 | Ramygalos g. 266, LT-38242 Šilagalys | 67,6 | 65,7 | 62,8 | 70,6 |
| 8 | Ramygalos g. 179, LT-38242 Šilaičiai | 58,3 | 57,2 | 54,7 | 62,2 |
| 9 | Ramygalos g. 181, LT-38242 Šilaičiai | 57,4 | 56,3 | 53,8 | 61,3 |
| 10 | Ramygalos g. 183, LT-38242 Šilaičiai | 59,0 | 57,9 | 55,4 | 62,9 |
| 11 | Ramygalos g. 185, LT-38242 Šilaičiai | 59,3 | 58,1 | 55,6 | 63,1 |
| 12 | Ramygalos g. 195, LT-38242 Šilaičiai | 62,1 | 60,8 | 58,2 | 65,8 |
| 13 | Ramygalos g. 197, LT-38242 Pašiliai I | 63,0 | 61,4 | 58,7 | 66,3 |
| 14 | Ramygalos g. 290, LT-38242 Pašiliai I | 59,3 | 58,2 | 55,8 | 63,2 |
| 15 | Ramygalos g. 294, LT-38243 Barklainiai II | 65,1 | 63,3 | 60,5 | 68,2 |
| 16 | Ramygalos g. 199, LT-38243 Barklainiai II | 60,0 | 58,5 | 55,8 | 63,5 |
| 17 | Ramygalos g. 199A, LT-38241 Uliūnai | 59,3 | 58,0 | 55,5 | 63,0 |





- Sutartiniai žymėjimai**
- Planuojami keliai**
- Kelio A8 asfalto krašto riba
 - Jungiamųjų ir kitų kelių asfalto krašto riba
 - Pėsčiųjų ir dviračių takai
 - Autobusų sustojimas
 - Kelio kilometras
 - Žemės išpirkimo riba
 - Išperkami pastatai
- Pastatai**
- Gyvenamieji
 - Mokslų
 - Galimai gyvenami
 - Kiti
 - Kelio A8 sklypai
 - Sklypai
 - „Rail Baltica“ geležinkelio keliai
- Triukšmo lygis**
- L_{dvn}
- 35–39 dBA
 - 40–44 dBA
 - 45–49 dBA
 - 50–54 dBA
 - 55–59 dBA
 - 60–64 dBA
 - 65–69 dBA
 - 70–74 dBA
 - 75–79 dBA
 - >80 dBA
- Pagrindo žemėlapis**
GRPK

| Nr. | Adresas | Ldienos, dBA | Lvakaro, dBA | Lnakties, dBA | Ldvn, dBA |
|-----|---|--------------|--------------|---------------|-----------|
| 17 | Ramygalos g. 199A, LT-38241 Uliūnai | 59,3 | 58,0 | 55,5 | 63,0 |
| 18 | Ramygalos g. 201, LT-38241 Uliūnai | 68,0 | 66,0 | 62,9 | 70,8 |
| 19 | Ramygalos g. 203, LT-38241 Uliūnai | 66,8 | 64,9 | 61,9 | 69,7 |
| 20 | Ramygalos g. 310, LT-38243 Barklainiai II | 70,0 | 67,8 | 64,5 | 72,6 |
| 21 | Ramygalos g. 312, LT-38243 Barklainiai II | 65,6 | 64,0 | 61,2 | 68,9 |
| 22 | Ramygalos g. 314, LT-38243 Barklainiai II | 69,8 | 67,6 | 64,4 | 72,4 |
| 23 | Rožių g. 21, LT-38241 Uliūnai | 63,9 | 62,3 | 59,6 | 67,3 |
| 24 | Ramygalos g. 316, LT-38243 Barklainiai II | 65,0 | 63,5 | 60,8 | 68,4 |
| 25 | Ramygalos g. 320, LT-38243 Barklainiai II | 63,8 | 62,5 | 59,9 | 67,5 |
| 26 | Ramygalos g. 322, LT-38243 Barklainiai II | 63,7 | 62,0 | 59,2 | 66,9 |
| 27 | Dumlaukiai 1, LT-38243 | 64,9 | 62,9 | 59,9 | 67,8 |
| 28 | Gėlių g. 5, LT-38241 Uliūnai | 54,2 | 52,4 | 49,6 | 57,3 |
| 29 | Gėlių g. 7, LT-38241 Uliūnai | 55,6 | 54,0 | 51,2 | 58,9 |
| 30 | Gėlių g. 14, LT-38241 Uliūnai | 66,8 | 65,0 | 62,3 | 70,0 |
| 31 | Gėlių g. 11, LT-38241 Uliūnai | 58,6 | 56,8 | 53,9 | 61,7 |
| 32 | Gėlių g. 13, LT-38241 Uliūnai | 59,0 | 57,2 | 54,4 | 62,1 |
| 33 | Dumlaukiai 3, LT-38243 | 63,0 | 61,2 | 58,3 | 66,0 |
| 34 | Kalneliai 1, LT-38241 | 69,4 | 67,1 | 63,9 | 71,9 |
| 35 | Kalneliai 2, LT-38241 | 64,1 | 62,4 | 59,5 | 67,3 |
| 36 | Dūdoniai 1, LT-38243 | 62,9 | 61,3 | 58,5 | 66,2 |
| 37 | Dūdoniai 3, LT-38243 | 62,5 | 61,0 | 58,4 | 66,0 |
| 38 | Dūdoniai 4, LT-38243 | 68,1 | 66,0 | 62,8 | 70,8 |
| 39 | Dūdoniai 5, LT-38243 | 61,6 | 60,3 | 57,7 | 65,3 |
| 40 | Šatrenai 1, LT-38243 | 61,6 | 60,2 | 57,7 | 65,2 |
| 41 | Šatrenai 2, LT-38243 | 60,7 | 59,4 | 56,8 | 64,4 |
| 42 | Šatrenai 6, LT-38243 | 59,2 | 57,4 | 54,5 | 62,3 |
| 43 | Šatrenai 9, LT-38243 | 61,2 | 59,6 | 56,9 | 64,6 |
| 44 | Šatrenai 10, LT-38243 | 66,3 | 64,5 | 61,6 | 69,4 |



Sutartiniai žymėjimai

Planuojami keliai

- Kelio A8 asfalto krašto riba
- Jungiamųjų ir kitų kelių asfalto krašto riba
- Pėsčiųjų ir dviračių takai
- Autobusų sustojimas

- 8 Kelio kilometras
- Žemės išpirkimo riba
- Išperkami pastatai

- #### Pastatai
- Gyvenamieji
 - Mokslų
 - Galimai gyvenami
 - Kiti

- Kelio A8 sklypai
- Sklypai

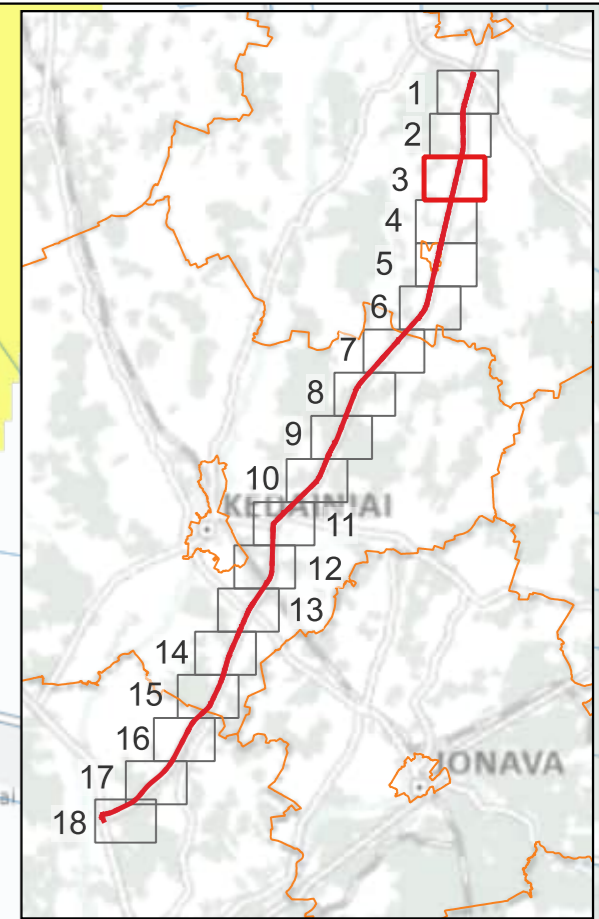
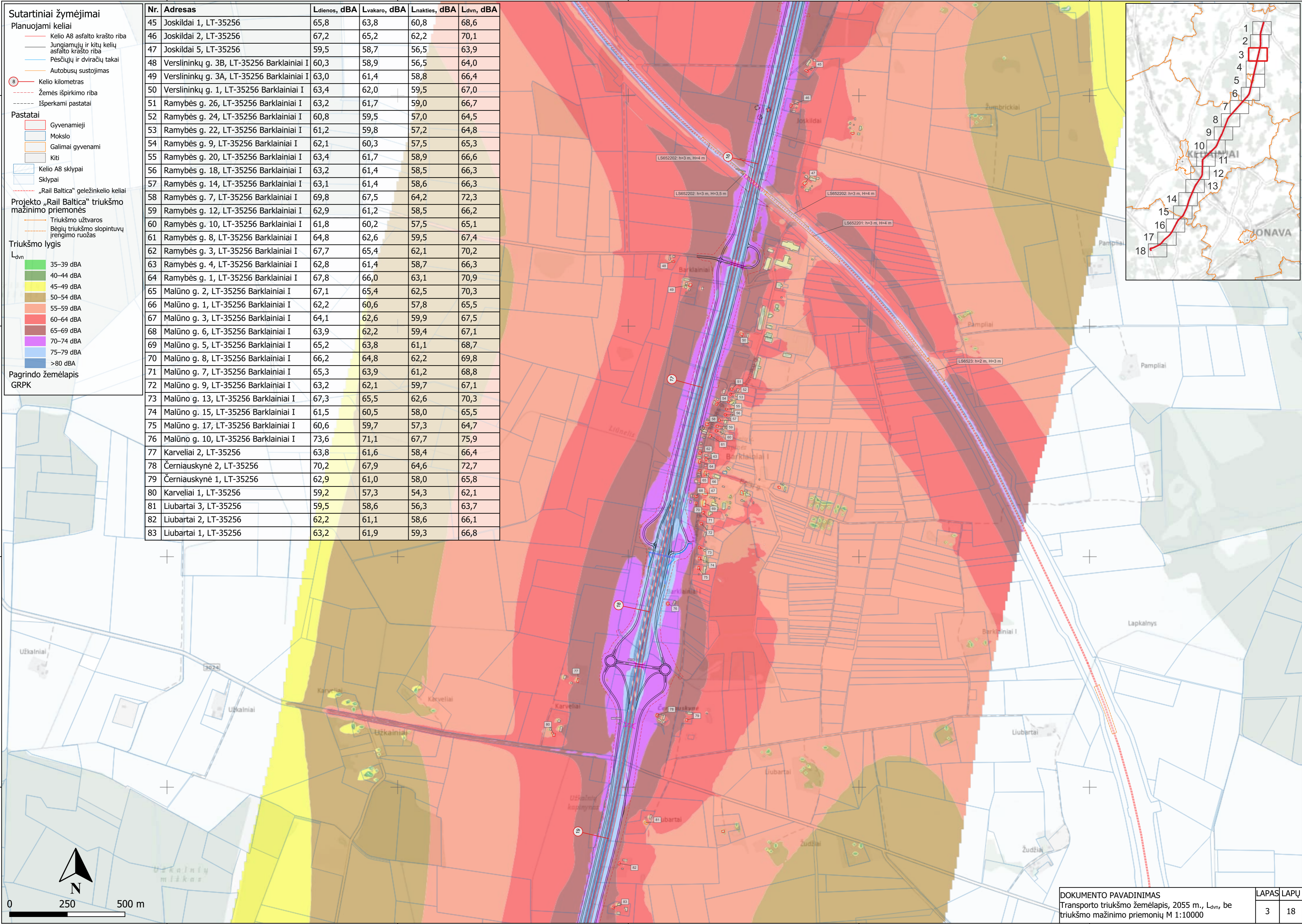
- #### Projekto „Rail Baltica“ triukšmo mažinimo priemonės
- Triukšmo užtvoros
 - Bėgių triukšmo slopintuvų įrengimo ruožas

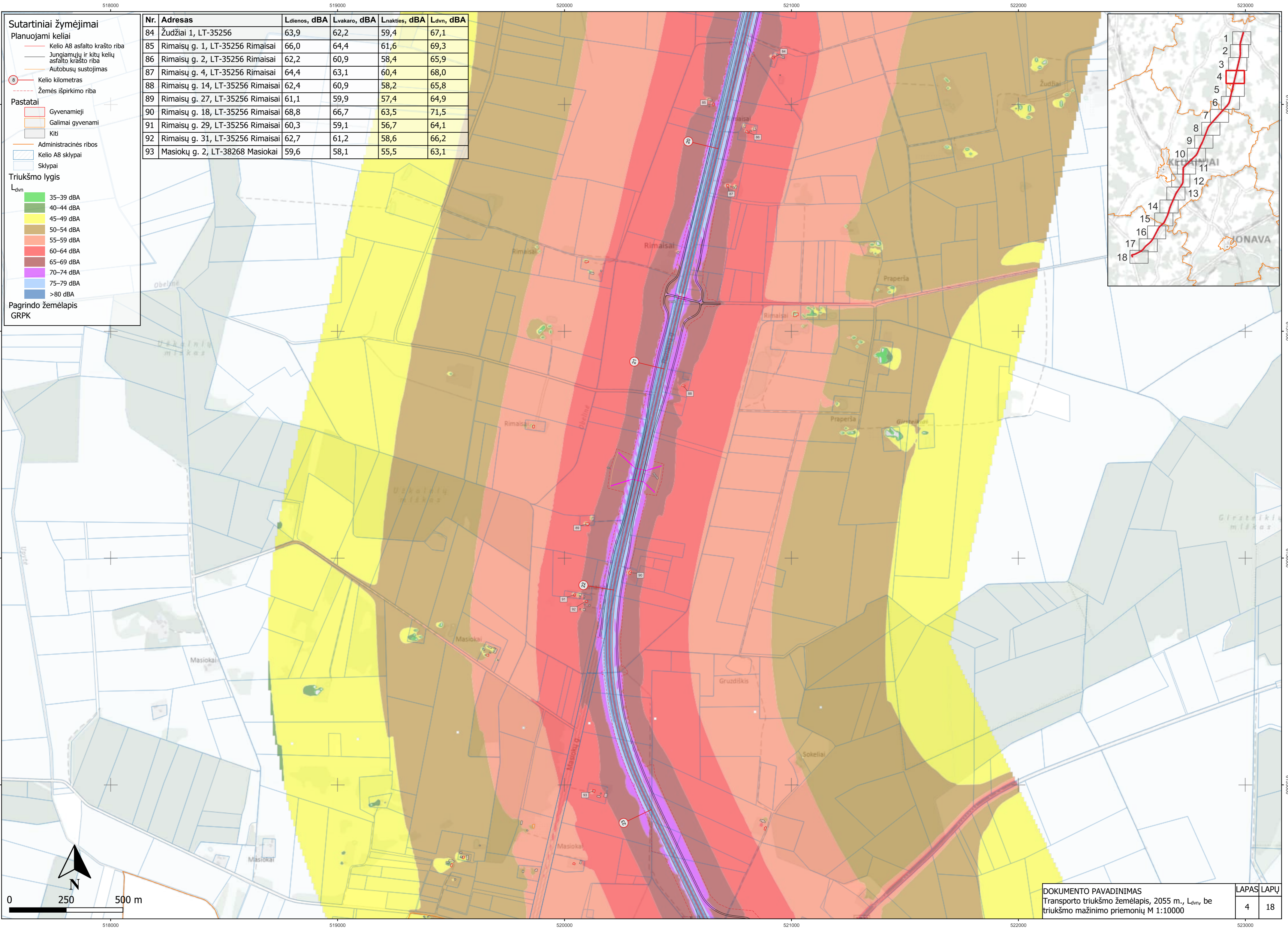
Triukšmo lygis

- L_{dvn}
- 35–39 dBA
 - 40–44 dBA
 - 45–49 dBA
 - 50–54 dBA
 - 55–59 dBA
 - 60–64 dBA
 - 65–69 dBA
 - 70–74 dBA
 - 75–79 dBA
 - >80 dBA

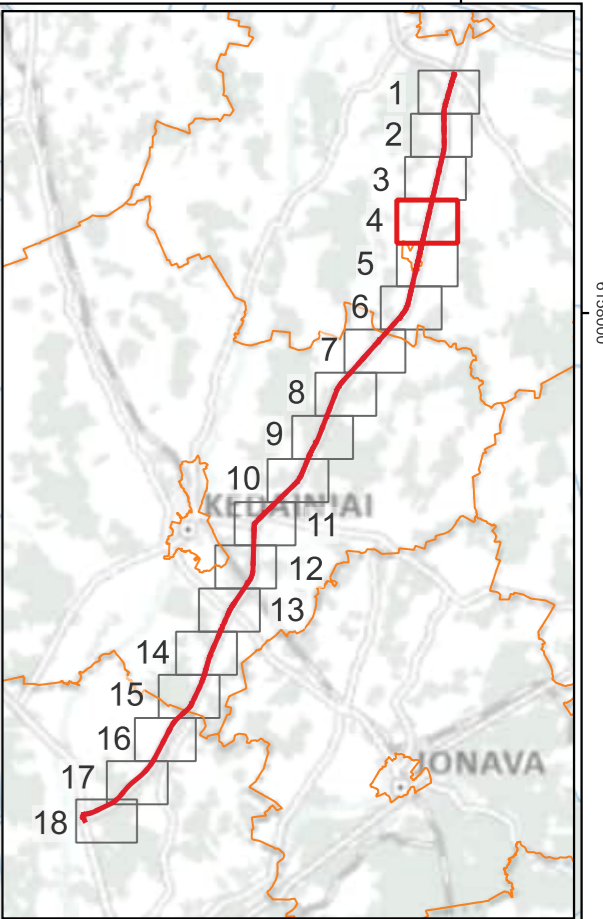
Pagrindo žemėlapis GRPK

| Nr. | Adresas | Ldienes, dBA | Lvakaro, dBA | Lnakties, dBA | Ldvn, dBA |
|-----|---|--------------|--------------|---------------|-----------|
| 45 | Joskildai 1, LT-35256 | 65,8 | 63,8 | 60,8 | 68,6 |
| 46 | Joskildai 2, LT-35256 | 67,2 | 65,2 | 62,2 | 70,1 |
| 47 | Joskildai 5, LT-35256 | 59,5 | 58,7 | 56,5 | 63,9 |
| 48 | Verslininkų g. 3B, LT-35256 Barklainiai I | 60,3 | 58,9 | 56,5 | 64,0 |
| 49 | Verslininkų g. 3A, LT-35256 Barklainiai I | 63,0 | 61,4 | 58,8 | 66,4 |
| 50 | Verslininkų g. 1, LT-35256 Barklainiai I | 63,4 | 62,0 | 59,5 | 67,0 |
| 51 | Ramybės g. 26, LT-35256 Barklainiai I | 63,2 | 61,7 | 59,0 | 66,7 |
| 52 | Ramybės g. 24, LT-35256 Barklainiai I | 60,8 | 59,5 | 57,0 | 64,5 |
| 53 | Ramybės g. 22, LT-35256 Barklainiai I | 61,2 | 59,8 | 57,2 | 64,8 |
| 54 | Ramybės g. 9, LT-35256 Barklainiai I | 62,1 | 60,3 | 57,5 | 65,3 |
| 55 | Ramybės g. 20, LT-35256 Barklainiai I | 63,4 | 61,7 | 58,9 | 66,6 |
| 56 | Ramybės g. 18, LT-35256 Barklainiai I | 63,2 | 61,4 | 58,5 | 66,3 |
| 57 | Ramybės g. 14, LT-35256 Barklainiai I | 63,1 | 61,4 | 58,6 | 66,3 |
| 58 | Ramybės g. 7, LT-35256 Barklainiai I | 69,8 | 67,5 | 64,2 | 72,3 |
| 59 | Ramybės g. 12, LT-35256 Barklainiai I | 62,9 | 61,2 | 58,5 | 66,2 |
| 60 | Ramybės g. 10, LT-35256 Barklainiai I | 61,8 | 60,2 | 57,5 | 65,1 |
| 61 | Ramybės g. 8, LT-35256 Barklainiai I | 64,8 | 62,6 | 59,5 | 67,4 |
| 62 | Ramybės g. 3, LT-35256 Barklainiai I | 67,7 | 65,4 | 62,1 | 70,2 |
| 63 | Ramybės g. 4, LT-35256 Barklainiai I | 62,8 | 61,4 | 58,7 | 66,3 |
| 64 | Ramybės g. 1, LT-35256 Barklainiai I | 67,8 | 66,0 | 63,1 | 70,9 |
| 65 | Malūno g. 2, LT-35256 Barklainiai I | 67,1 | 65,4 | 62,5 | 70,3 |
| 66 | Malūno g. 1, LT-35256 Barklainiai I | 62,2 | 60,6 | 57,8 | 65,5 |
| 67 | Malūno g. 3, LT-35256 Barklainiai I | 64,1 | 62,6 | 59,9 | 67,5 |
| 68 | Malūno g. 6, LT-35256 Barklainiai I | 63,9 | 62,2 | 59,4 | 67,1 |
| 69 | Malūno g. 5, LT-35256 Barklainiai I | 65,2 | 63,8 | 61,1 | 68,7 |
| 70 | Malūno g. 8, LT-35256 Barklainiai I | 66,2 | 64,8 | 62,2 | 69,8 |
| 71 | Malūno g. 7, LT-35256 Barklainiai I | 65,3 | 63,9 | 61,2 | 68,8 |
| 72 | Malūno g. 9, LT-35256 Barklainiai I | 63,2 | 62,1 | 59,7 | 67,1 |
| 73 | Malūno g. 13, LT-35256 Barklainiai I | 67,3 | 65,5 | 62,6 | 70,3 |
| 74 | Malūno g. 15, LT-35256 Barklainiai I | 61,5 | 60,5 | 58,0 | 65,5 |
| 75 | Malūno g. 17, LT-35256 Barklainiai I | 60,6 | 59,7 | 57,3 | 64,7 |
| 76 | Malūno g. 10, LT-35256 Barklainiai I | 73,6 | 71,1 | 67,7 | 75,9 |
| 77 | Karveliai 2, LT-35256 | 63,8 | 61,6 | 58,4 | 66,4 |
| 78 | Černiauskynė 2, LT-35256 | 70,2 | 67,9 | 64,6 | 72,7 |
| 79 | Černiauskynė 1, LT-35256 | 62,9 | 61,0 | 58,0 | 65,8 |
| 80 | Karveliai 1, LT-35256 | 59,2 | 57,3 | 54,3 | 62,1 |
| 81 | Liubartai 3, LT-35256 | 59,5 | 58,6 | 56,3 | 63,7 |
| 82 | Liubartai 2, LT-35256 | 62,2 | 61,1 | 58,6 | 66,1 |
| 83 | Liubartai 1, LT-35256 | 63,2 | 61,9 | 59,3 | 66,8 |





| Nr. | Adresas | Ldlenos, dBA | Lvakaro, dBA | Lnakties, dBA | Ldvn, dBA |
|-----|---------------------------------|--------------|--------------|---------------|-----------|
| 84 | Žudžiai 1, LT-35256 | 63,9 | 62,2 | 59,4 | 67,1 |
| 85 | Rimašų g. 1, LT-35256 Rimašiai | 66,0 | 64,4 | 61,6 | 69,3 |
| 86 | Rimašų g. 2, LT-35256 Rimašiai | 62,2 | 60,9 | 58,4 | 65,9 |
| 87 | Rimašų g. 4, LT-35256 Rimašiai | 64,4 | 63,1 | 60,4 | 68,0 |
| 88 | Rimašų g. 14, LT-35256 Rimašiai | 62,4 | 60,9 | 58,2 | 65,8 |
| 89 | Rimašų g. 27, LT-35256 Rimašiai | 61,1 | 59,9 | 57,4 | 64,9 |
| 90 | Rimašų g. 18, LT-35256 Rimašiai | 68,8 | 66,7 | 63,5 | 71,5 |
| 91 | Rimašų g. 29, LT-35256 Rimašiai | 60,3 | 59,1 | 56,7 | 64,1 |
| 92 | Rimašų g. 31, LT-35256 Rimašiai | 62,7 | 61,2 | 58,6 | 66,2 |
| 93 | Masiokų g. 2, LT-38268 Masiokai | 59,6 | 58,1 | 55,5 | 63,1 |



Sutartiniai žymėjimai
Planuojami keliai
 — Kelio A8 asfalto krašto riba
 — Jungiamųjų ir kitų kelių asfalto krašto riba
 — Autobusų sustojimas
 ○ Kelio kilometras
 - - - Žemės išpirkimo riba

Pastatai
 □ Gyvenamieji
 □ Galimai gyvenami
 □ Kiti
 — Administracinės ribos
 □ Kelio A8 sklypai
 □ Sklypai

Triukšmo lygis
 L_{dvn}
 35–39 dBA
 40–44 dBA
 45–49 dBA
 50–54 dBA
 55–59 dBA
 60–64 dBA
 65–69 dBA
 70–74 dBA
 75–79 dBA
 >80 dBA

Pagrindo žemėlapis GRPK

Sutartiniai žymėjimai

Planuojami keliai

- Kelio A8 asfalto krašto riba
- Jungiamųjų ir kitų kelių asfalto krašto riba
- Kelio kilometras
- Žemės išpirkimo riba
- Išperkami pastatai

Pastatai

- Gyvenamieji
- Gydymo
- Mokslų
- Viešbučių
- Galimai gyvenami
- Kiti

Administracinės ribos

- Kelio A8 sklypai
- Sklypai

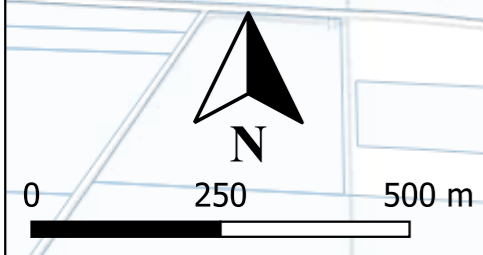
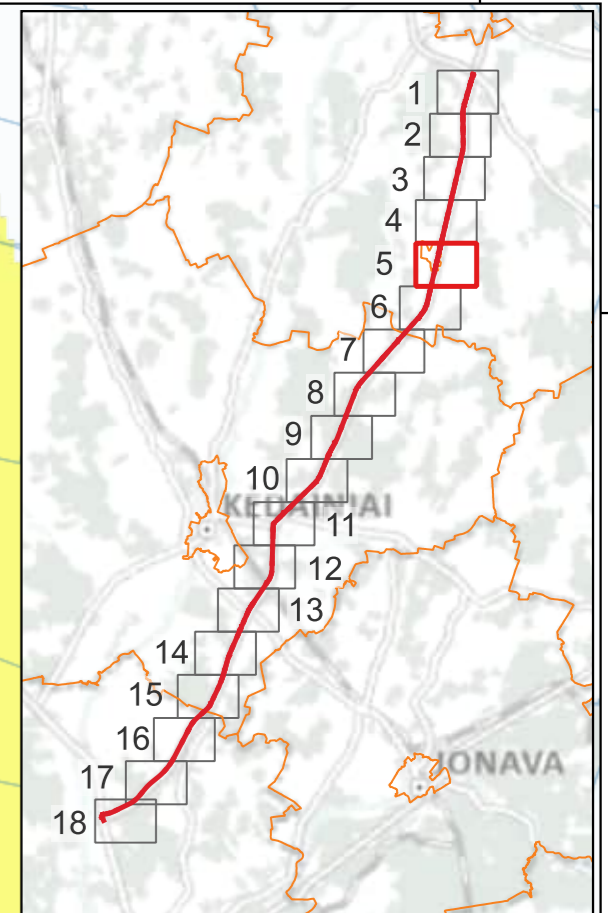
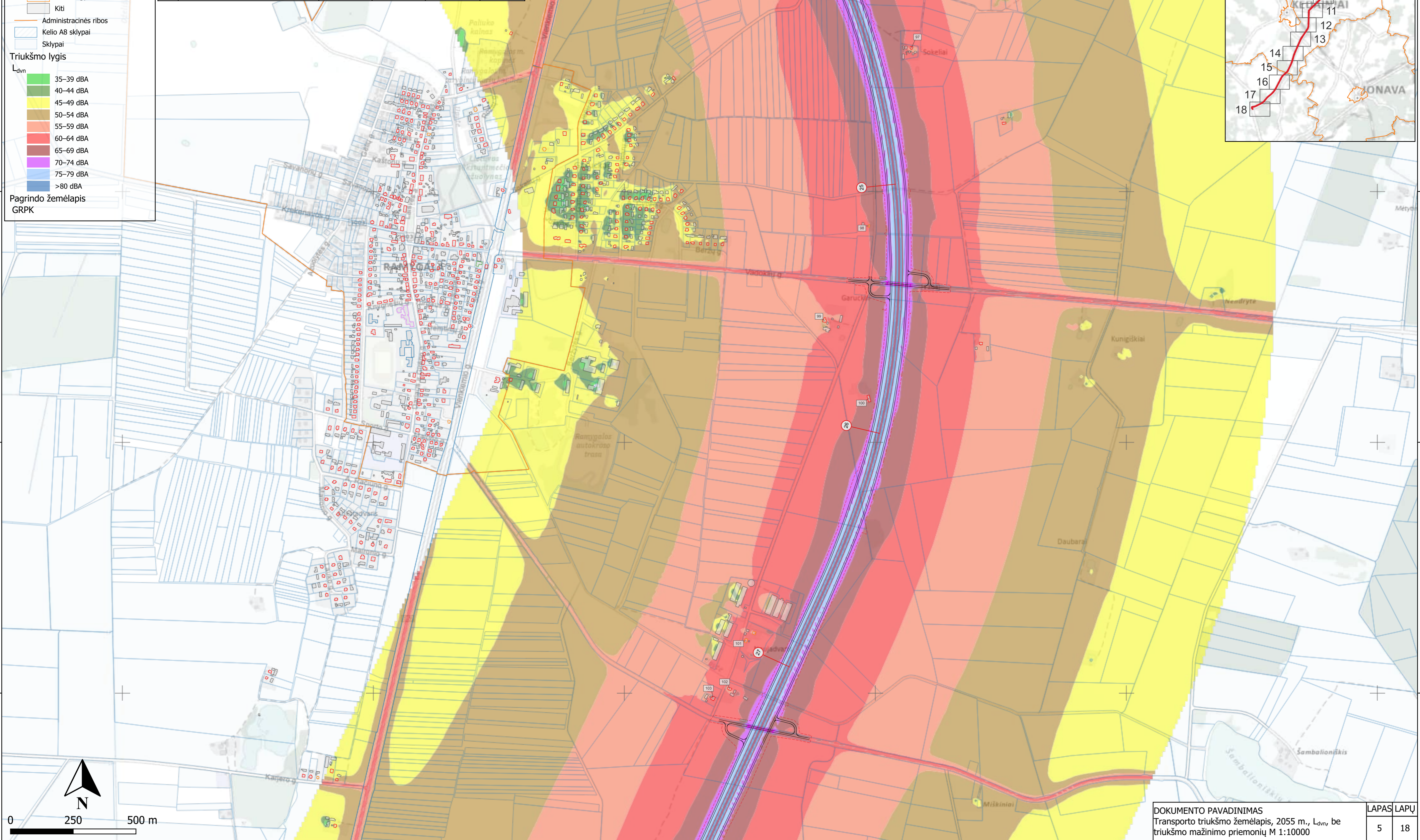
Triukšmo lygis

L_{dvn}

- 35–39 dBA
- 40–44 dBA
- 45–49 dBA
- 50–54 dBA
- 55–59 dBA
- 60–64 dBA
- 65–69 dBA
- 70–74 dBA
- 75–79 dBA
- >80 dBA

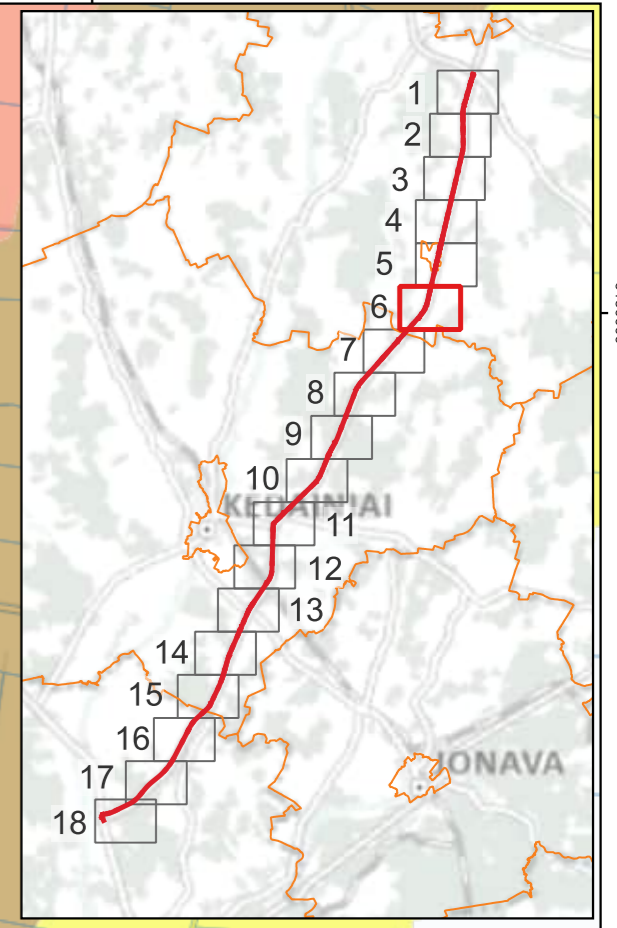
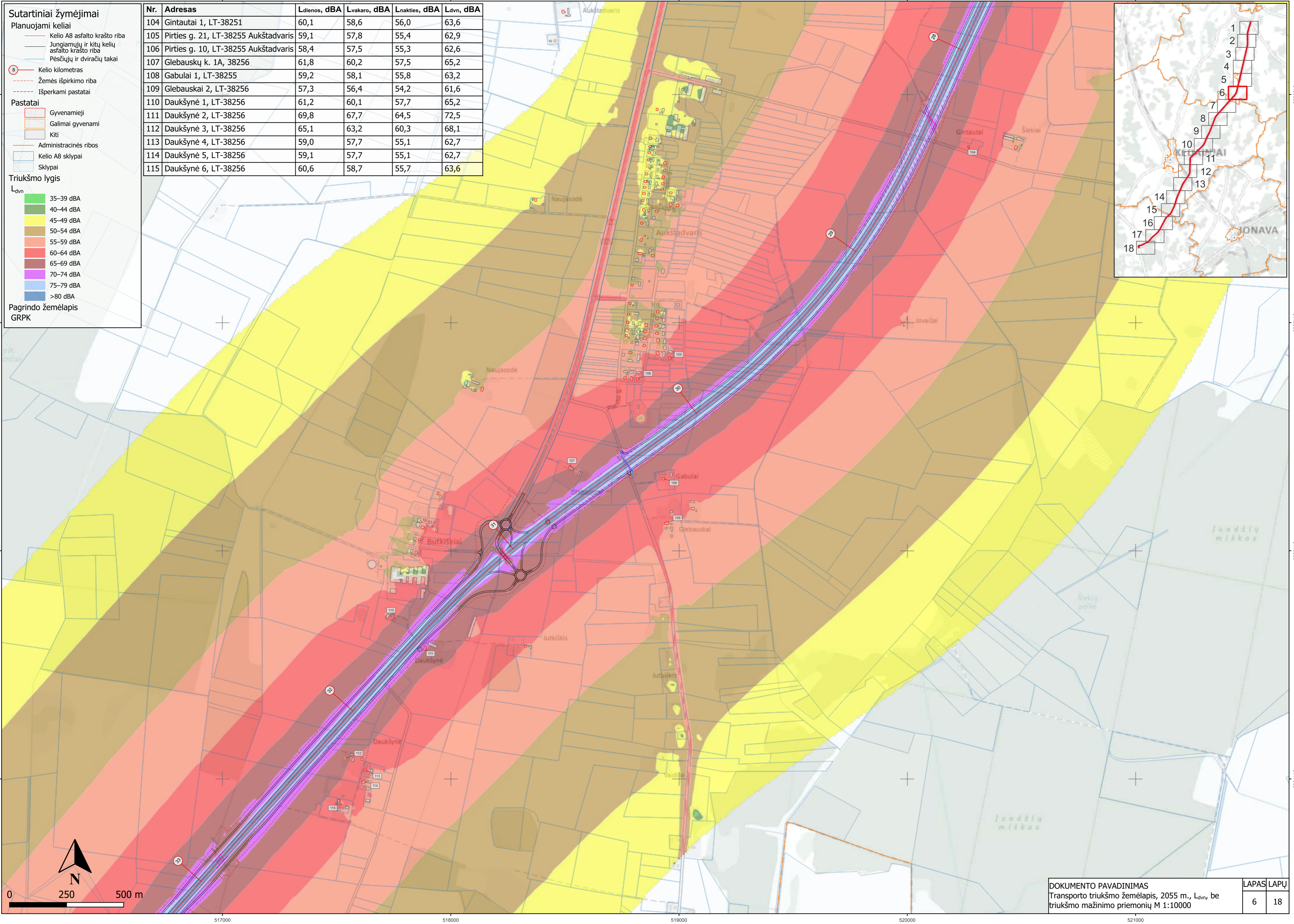
Pagrindo žemėlapis
GRPK

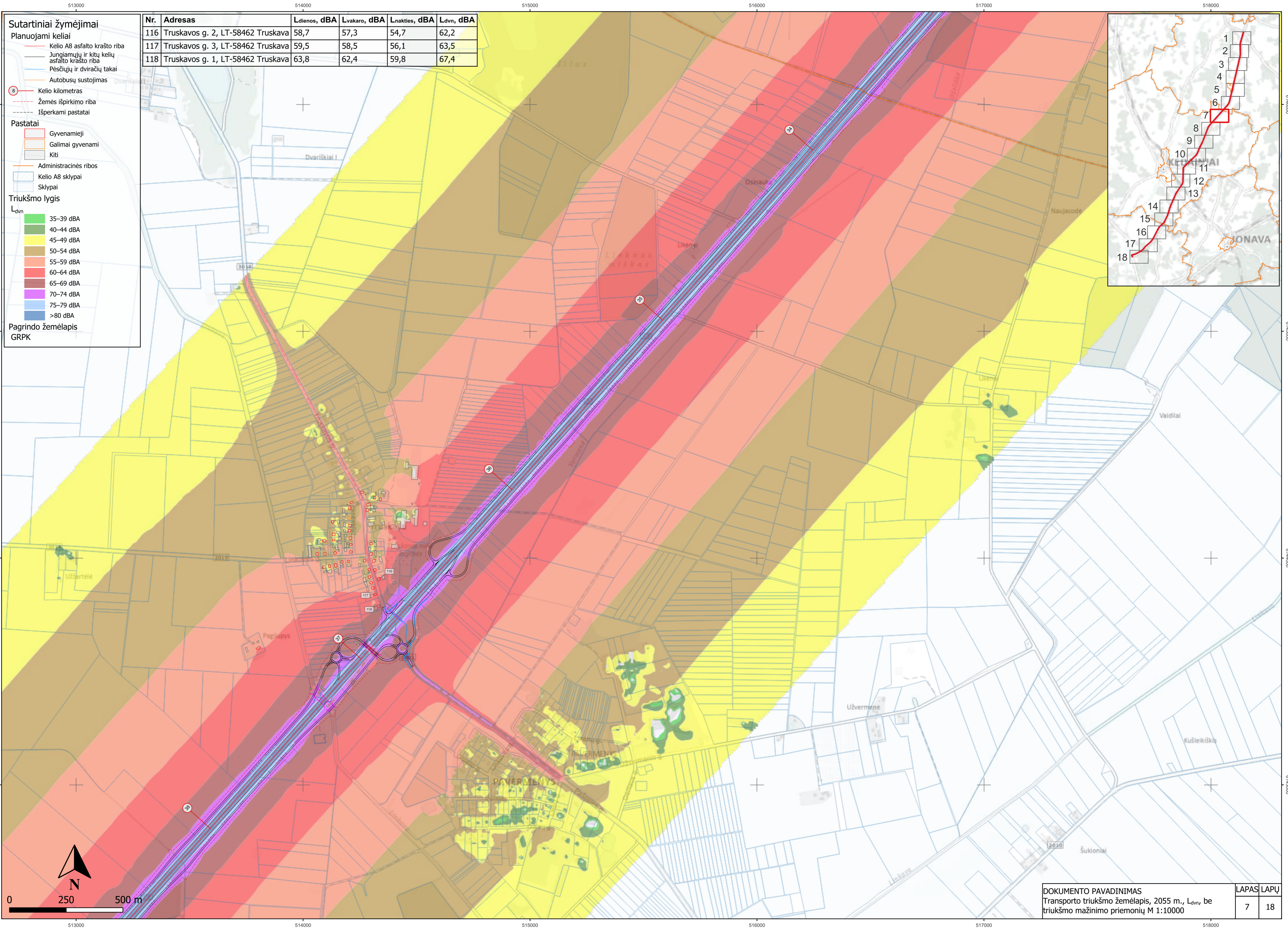
| Nr. | Adresas | Ldienes, dBA | Lvakaro, dBA | Lnakties, dBA | Ldvn, dBA |
|-----|-----------------------------------|--------------|--------------|---------------|-----------|
| 94 | Sokeliai 11, LT-38254 | 58,7 | 56,7 | 53,7 | 61,6 |
| 95 | Sokeliai 5, LT-38254 | 63,5 | 61,8 | 59,0 | 66,7 |
| 96 | Sokeliai 1, LT-38254 | 60,8 | 58,8 | 55,9 | 63,7 |
| 97 | Sokeliai 6, LT-38254 | 58,5 | 57,3 | 54,9 | 62,4 |
| 98 | Adreso nėra (6152862, 520974) | 61,2 | 60,3 | 58,0 | 65,4 |
| 99 | Vadoklių g. 32, LT-38253 Garuckai | 55,9 | 55,1 | 52,9 | 60,2 |
| 100 | Naujadaris 10, LT-38251 | 65,0 | 63,3 | 60,6 | 68,3 |
| 101 | Naujadaris 6, LT-38251 | 58,3 | 57,5 | 55,3 | 62,6 |
| 102 | Naujadaris 2, LT-38251 | 57,2 | 55,9 | 53,5 | 61,0 |
| 103 | Naujadaris 1, LT-38251 | 58,5 | 57,7 | 55,5 | 62,8 |



- Sutartiniai žymėjimai**
- Planuojami keliai**
- Kelio A8 asfalto krašto riba
 - Jungiamųjų ir kitų kelių asfalto krašto riba
 - Pėsčiųjų ir dviračių takai
 - Kelio kilometras
 - Žemės išpirkimo riba
 - Išperkami pastatai
- Pastatai**
- Gyvenamieji
 - Galimai gyvenami
 - Kiti
 - Administracinės ribos
 - Kelio A8 sklypai
 - Sklypai
- Triukšmo lygis**
- L_{dvn}
- 35–39 dBA
 - 40–44 dBA
 - 45–49 dBA
 - 50–54 dBA
 - 55–59 dBA
 - 60–64 dBA
 - 65–69 dBA
 - 70–74 dBA
 - 75–79 dBA
 - >80 dBA
- Pagrindo žemėlapis**
GRPK

| Nr. | Adresas | Ldienes, dBA | Lvakaro, dBA | Lnakties, dBA | Ldvn, dBA |
|-----|--------------------------------------|--------------|--------------|---------------|-----------|
| 104 | Gintautai 1, LT-38251 | 60,1 | 58,6 | 56,0 | 63,6 |
| 105 | Pirties g. 21, LT-38255 Aukštadvaris | 59,1 | 57,8 | 55,4 | 62,9 |
| 106 | Pirties g. 10, LT-38255 Aukštadvaris | 58,4 | 57,5 | 55,3 | 62,6 |
| 107 | Glebausų k. 1A, 38256 | 61,8 | 60,2 | 57,5 | 65,2 |
| 108 | Gabulai 1, LT-38255 | 59,2 | 58,1 | 55,8 | 63,2 |
| 109 | Glebauskai 2, LT-38256 | 57,3 | 56,4 | 54,2 | 61,6 |
| 110 | Daukšynė 1, LT-38256 | 61,2 | 60,1 | 57,7 | 65,2 |
| 111 | Daukšynė 2, LT-38256 | 69,8 | 67,7 | 64,5 | 72,5 |
| 112 | Daukšynė 3, LT-38256 | 65,1 | 63,2 | 60,3 | 68,1 |
| 113 | Daukšynė 4, LT-38256 | 59,0 | 57,7 | 55,1 | 62,7 |
| 114 | Daukšynė 5, LT-38256 | 59,1 | 57,7 | 55,1 | 62,7 |
| 115 | Daukšynė 6, LT-38256 | 60,6 | 58,7 | 55,7 | 63,6 |





Sutartiniai žymėjimai

Planuojami keliai

- Kelio A8 asfalto krašto riba
- Jungiamųjų ir kitų kelių asfalto krašto riba
- Pėsčiųjų ir dviračių takai
- Autobusų sustojimas
- Kelio kilometras
- Žemės išpirkimo riba
- Išperkami pastatai

Pastatai

- Gyvenamieji
- Galimai gyvenami
- Kiti
- Administracinės ribos
- Kelio A8 sklypai
- Sklypai

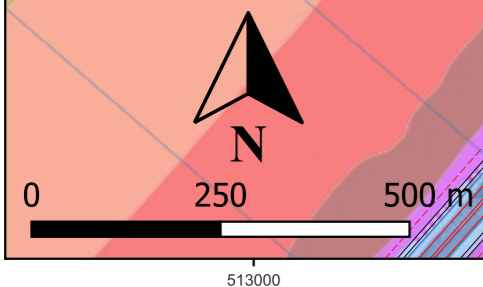
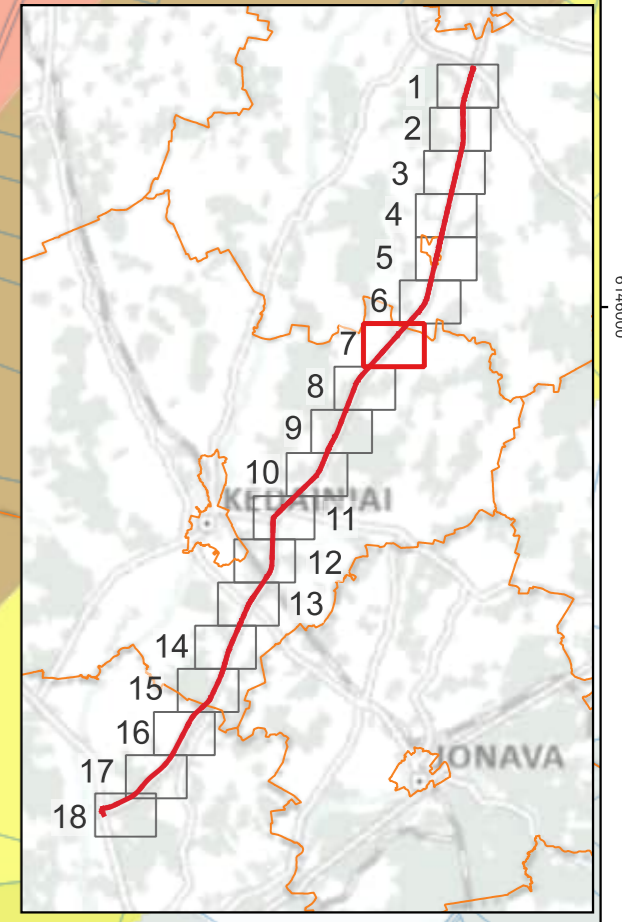
Triukšmo lygis

L_{dvn}

- 35–39 dBA
- 40–44 dBA
- 45–49 dBA
- 50–54 dBA
- 55–59 dBA
- 60–64 dBA
- 65–69 dBA
- 70–74 dBA
- 75–79 dBA
- >80 dBA

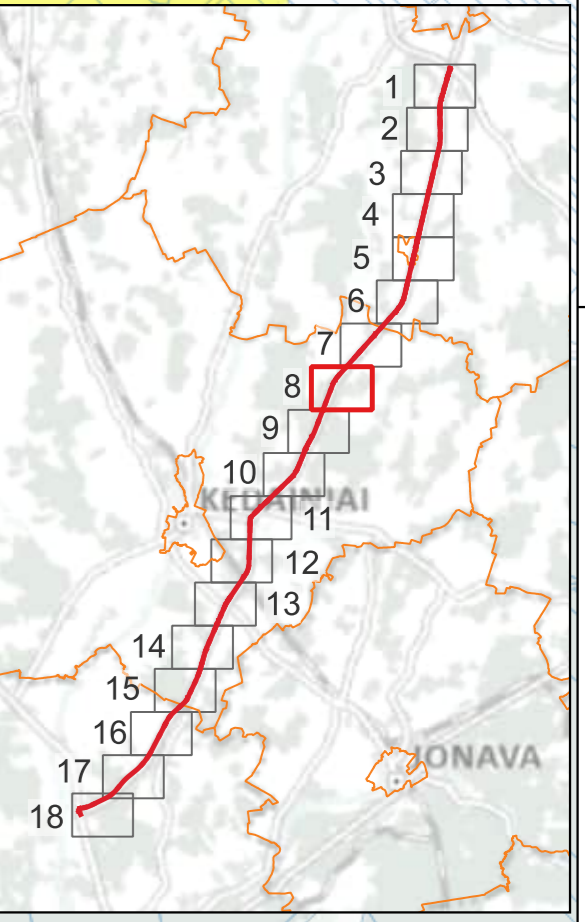
Pagrindo žemėlapis GRPK

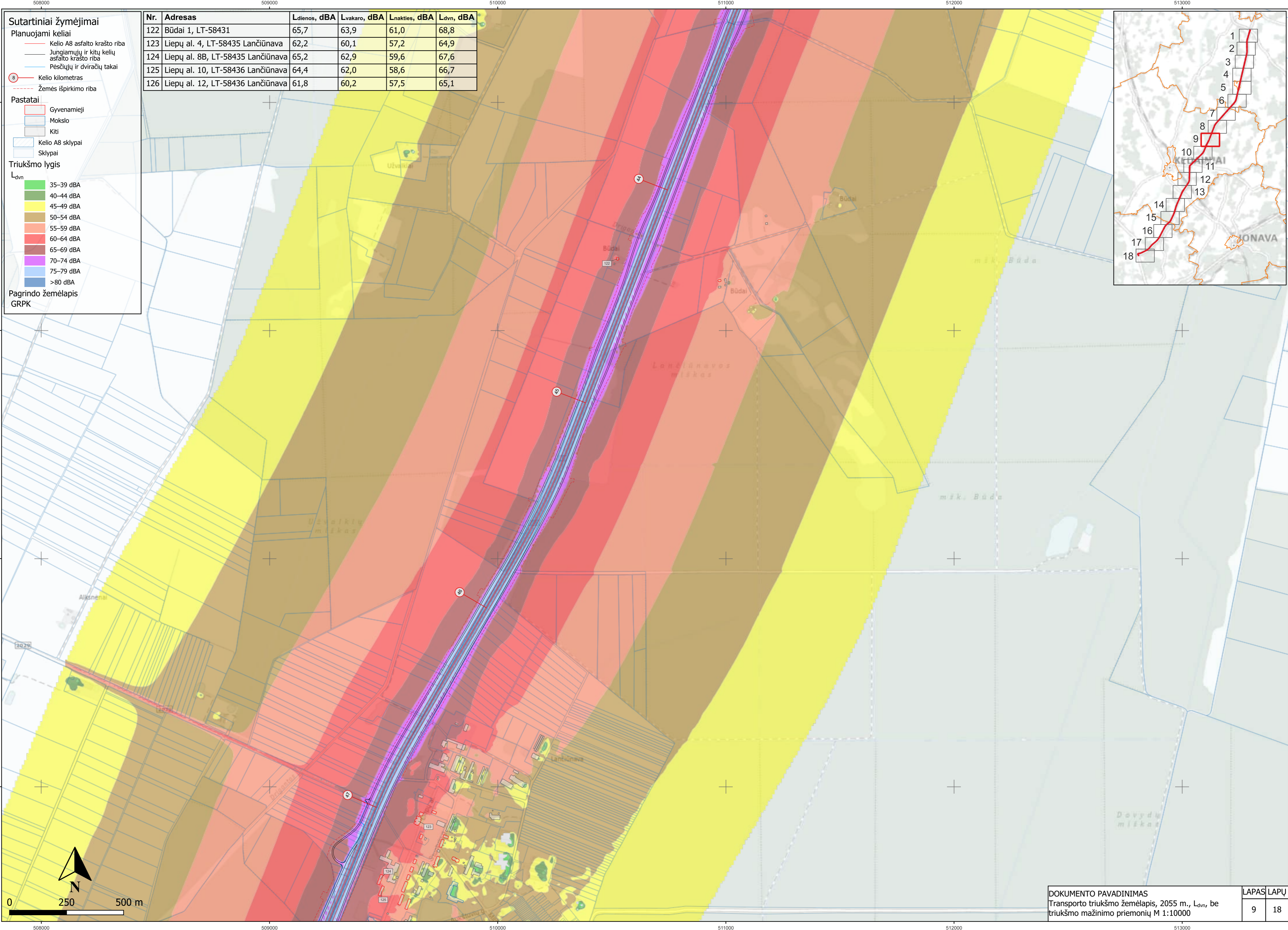
| Nr. | Adresas | Ldienos, dBA | Lvakaro, dBA | Lnakties, dBA | Ldvn, dBA |
|-----|-----------------------------------|--------------|--------------|---------------|-----------|
| 116 | Truskavos g. 2, LT-58462 Truskava | 58,7 | 57,3 | 54,7 | 62,2 |
| 117 | Truskavos g. 3, LT-58462 Truskava | 59,5 | 58,5 | 56,1 | 63,5 |
| 118 | Truskavos g. 1, LT-58462 Truskava | 63,8 | 62,4 | 59,8 | 67,4 |



- Sutartiniai žymėjimai**
- Planuojami keliai**
- Kelio A8 asfalto krašto riba
 - Jungiamųjų ir kitų kelių asfalto krašto riba
 - Autobusų sustojimas
 - ⊙ Kelio kilometras
 - - - Žemės išpirkimo riba
 - - - Išperkami pastatai
- Pastatai**
- Gyvenamieji
 - Kiti
 - Kelio A8 sklypai
 - Sklypai
- Triukšmo lygis**
- L_{dvn}
- 35–39 dBA
 - 40–44 dBA
 - 45–49 dBA
 - 50–54 dBA
 - 55–59 dBA
 - 60–64 dBA
 - 65–69 dBA
 - 70–74 dBA
 - 75–79 dBA
 - >80 dBA
- Pagrindo žemėlapis**
GRPK

| Nr. | Adresas | Ldienos, dBA | Lvakaro, dBA | Lnakties, dBA | Ldvn, dBA |
|-----|-----------------------|--------------|--------------|---------------|-----------|
| 119 | Gaisai 1, LT-58466 | 68,6 | 66,5 | 63,3 | 71,3 |
| 120 | Pagilupys 7, LT-58467 | 61,3 | 59,5 | 56,6 | 64,4 |
| 121 | Pagilupys 9, LT-58467 | 65,3 | 63,5 | 60,6 | 68,3 |





Sutartiniai žymėjimai

Planuojami keliai

- Kelio A8 asfalto krašto riba
- Jungiamųjų ir kitų kelių asfalto krašto riba
- Pėsčiųjų ir dviračių takai
- Kelio kilometras
- Žemės išpirkimo riba

Pastatai

- Gyvenamieji
- Mokslo
- Kiti
- Kelio A8 sklypai
- Sklypai

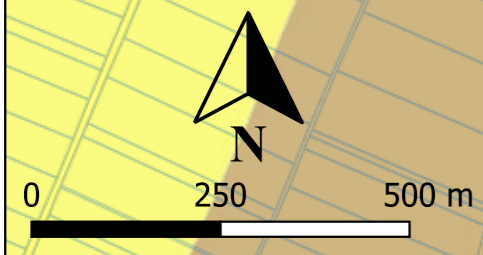
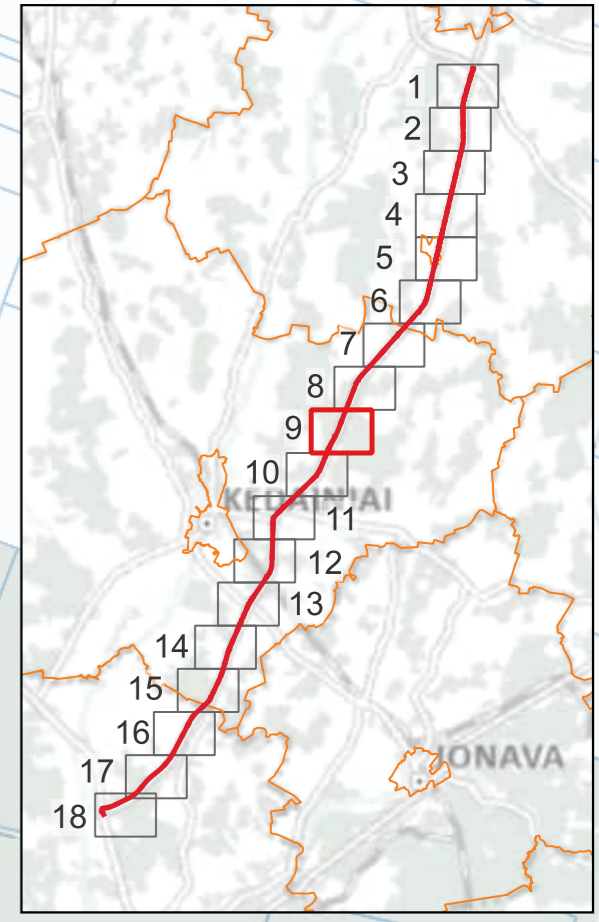
Triukšmo lygis

L_{dvn}

- 35–39 dBA
- 40–44 dBA
- 45–49 dBA
- 50–54 dBA
- 55–59 dBA
- 60–64 dBA
- 65–69 dBA
- 70–74 dBA
- 75–79 dBA
- >80 dBA

Pagrindo žemėlapis
GRPK

| Nr. | Adresas | Ldienes, dBA | Lvakaro, dBA | Lnakties, dBA | Ldvn, dBA |
|-----|-----------------------------------|--------------|--------------|---------------|-----------|
| 122 | Būdai 1, LT-58431 | 65,7 | 63,9 | 61,0 | 68,8 |
| 123 | Liepų al. 4, LT-58435 Lančiūnava | 62,2 | 60,1 | 57,2 | 64,9 |
| 124 | Liepų al. 8B, LT-58435 Lančiūnava | 65,2 | 62,9 | 59,6 | 67,6 |
| 125 | Liepų al. 10, LT-58436 Lančiūnava | 64,4 | 62,0 | 58,6 | 66,7 |
| 126 | Liepų al. 12, LT-58436 Lančiūnava | 61,8 | 60,2 | 57,5 | 65,1 |



Sutartiniai žymėjimai

Planuojami keliai

- Kelio A8 asfalto krašto riba
- Jungiamųjų ir kitų kelių asfalto krašto riba
- Pėsčiųjų ir dviračių takai
- Autobusų sustojimas
- Kelio kilometras
- Žemės išpirkimo riba
- Išperkami pastatai

Pastatai

- Gyvenamieji
- Mokslų
- Galimai gyvenami
- Kiti
- Kelio A8 sklypai
- Sklypai

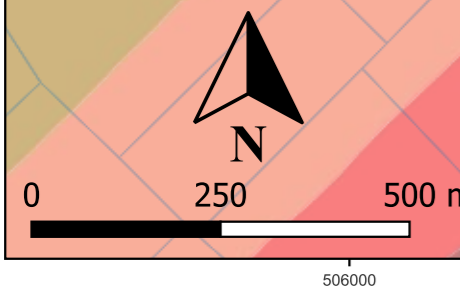
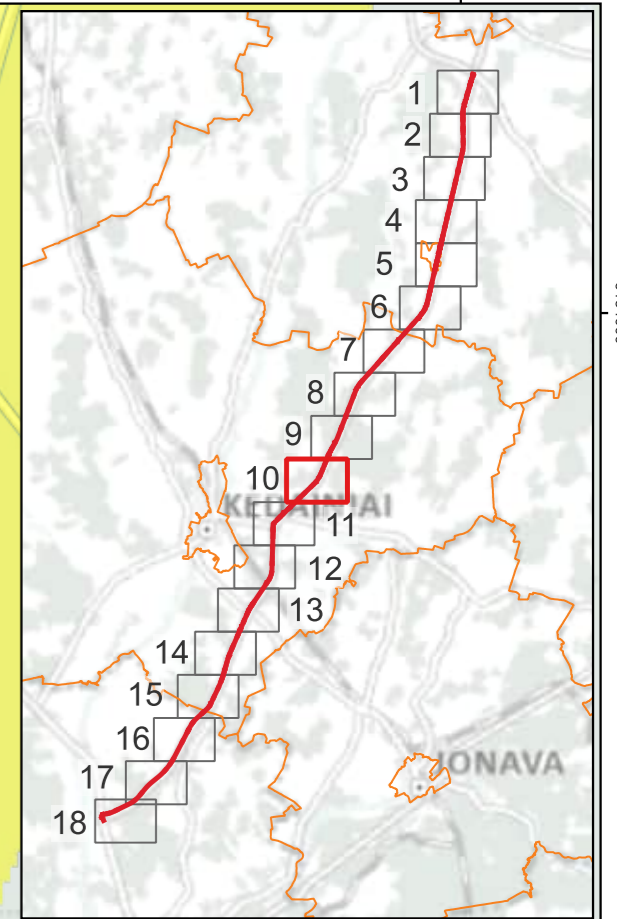
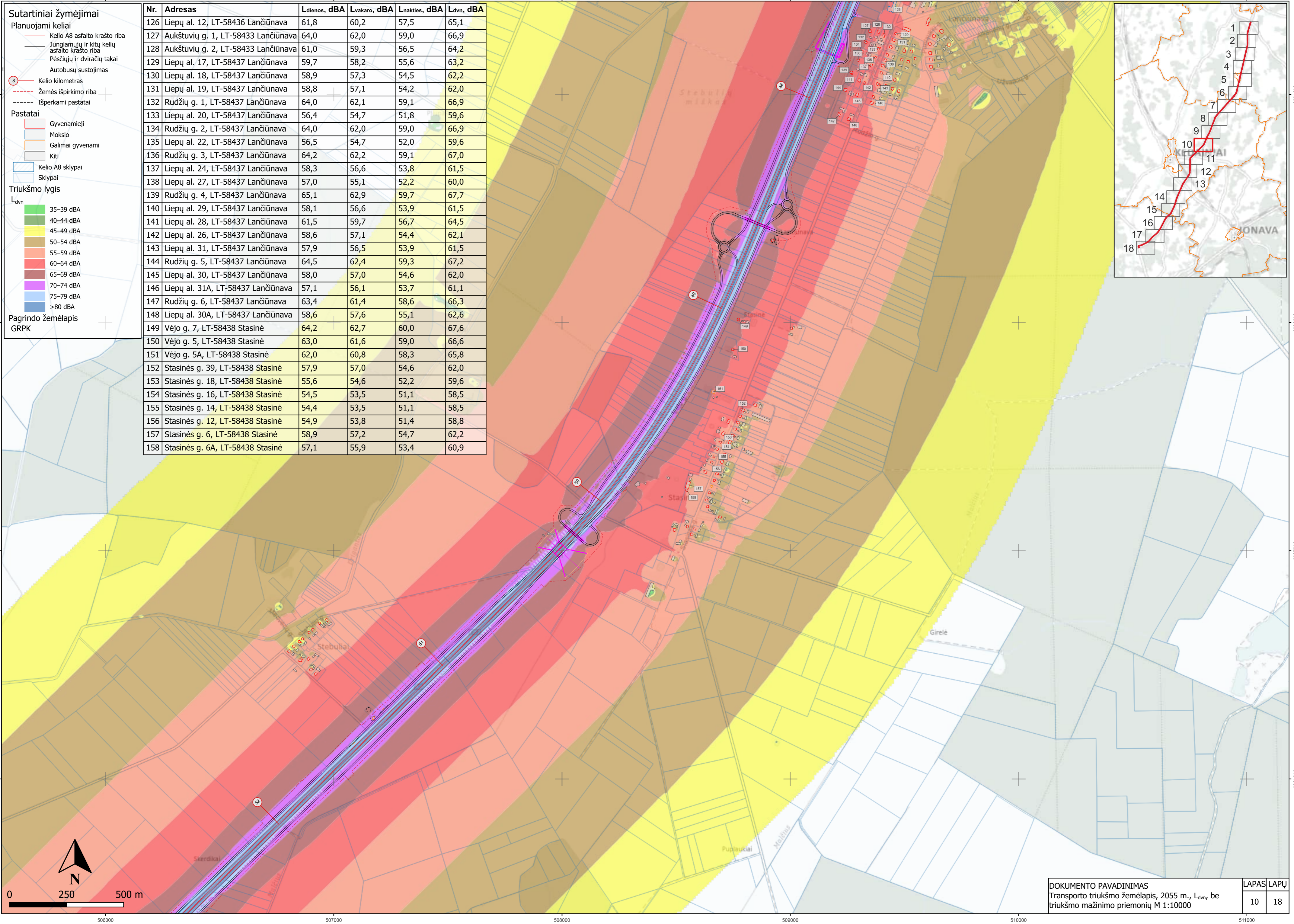
Triukšmo lygis

L_{dvn}

- 35–39 dBA
- 40–44 dBA
- 45–49 dBA
- 50–54 dBA
- 55–59 dBA
- 60–64 dBA
- 65–69 dBA
- 70–74 dBA
- 75–79 dBA
- >80 dBA

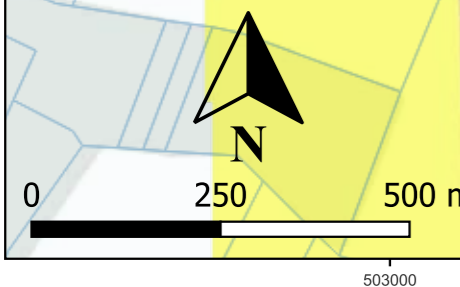
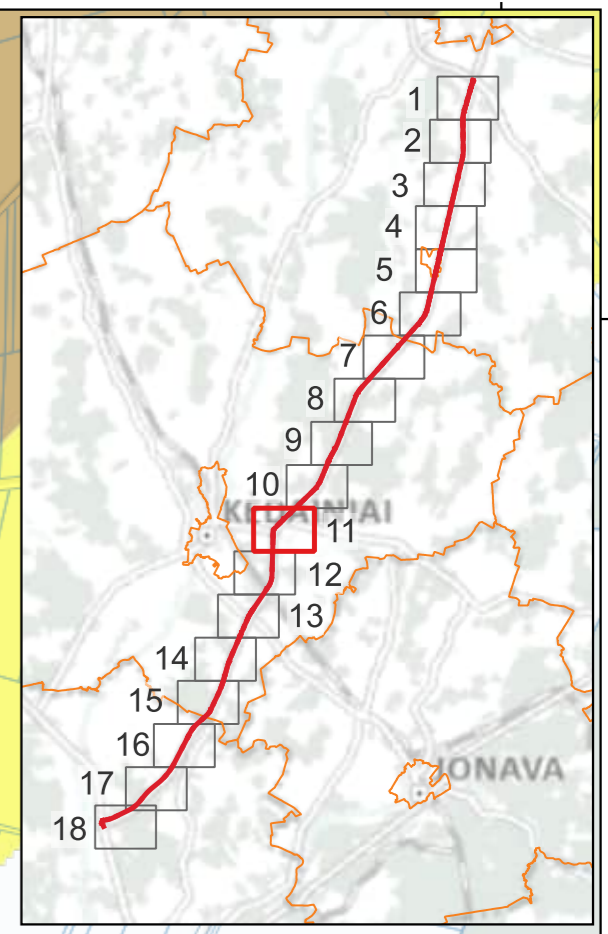
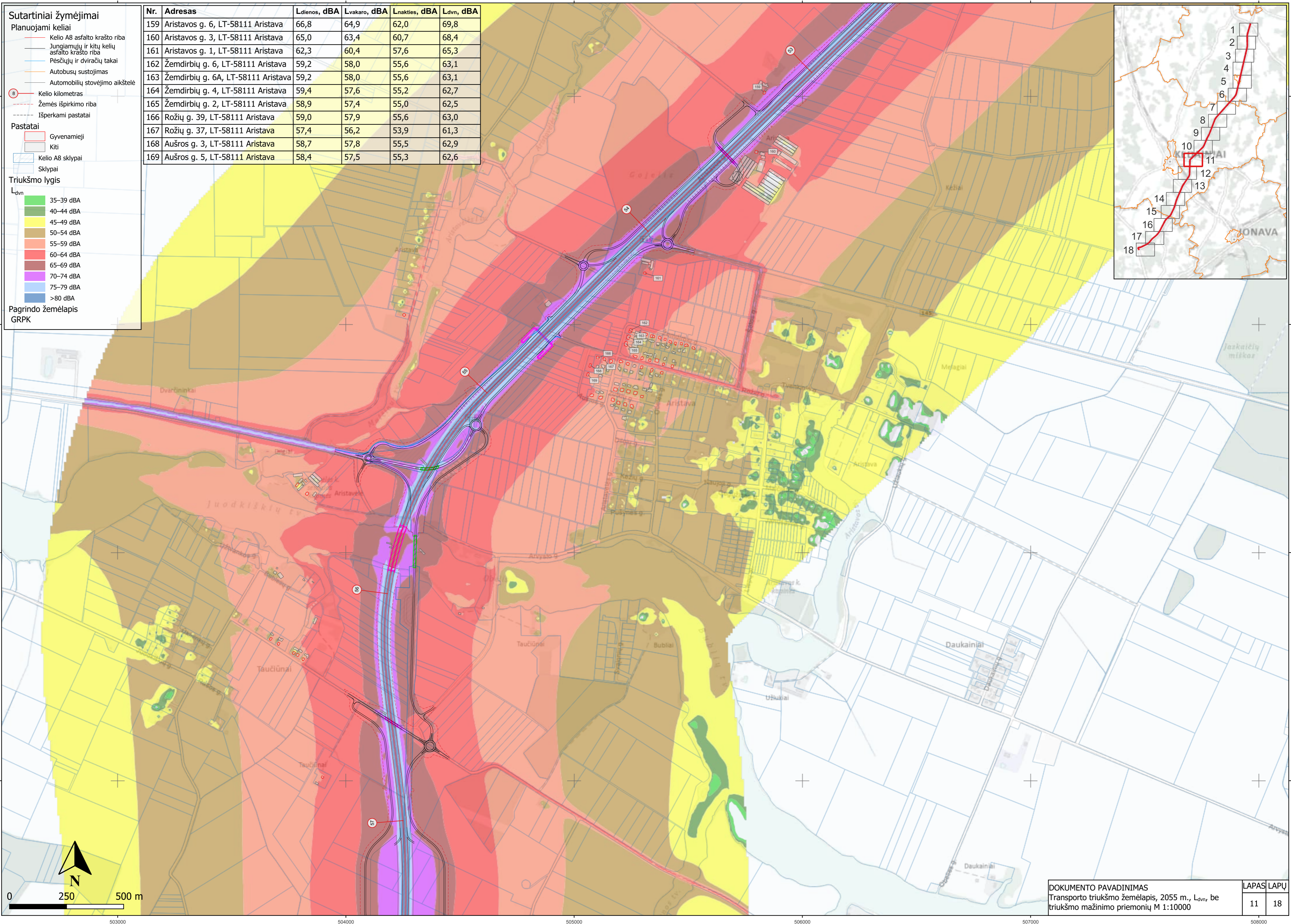
Pagrindo žemėlapis GRPK

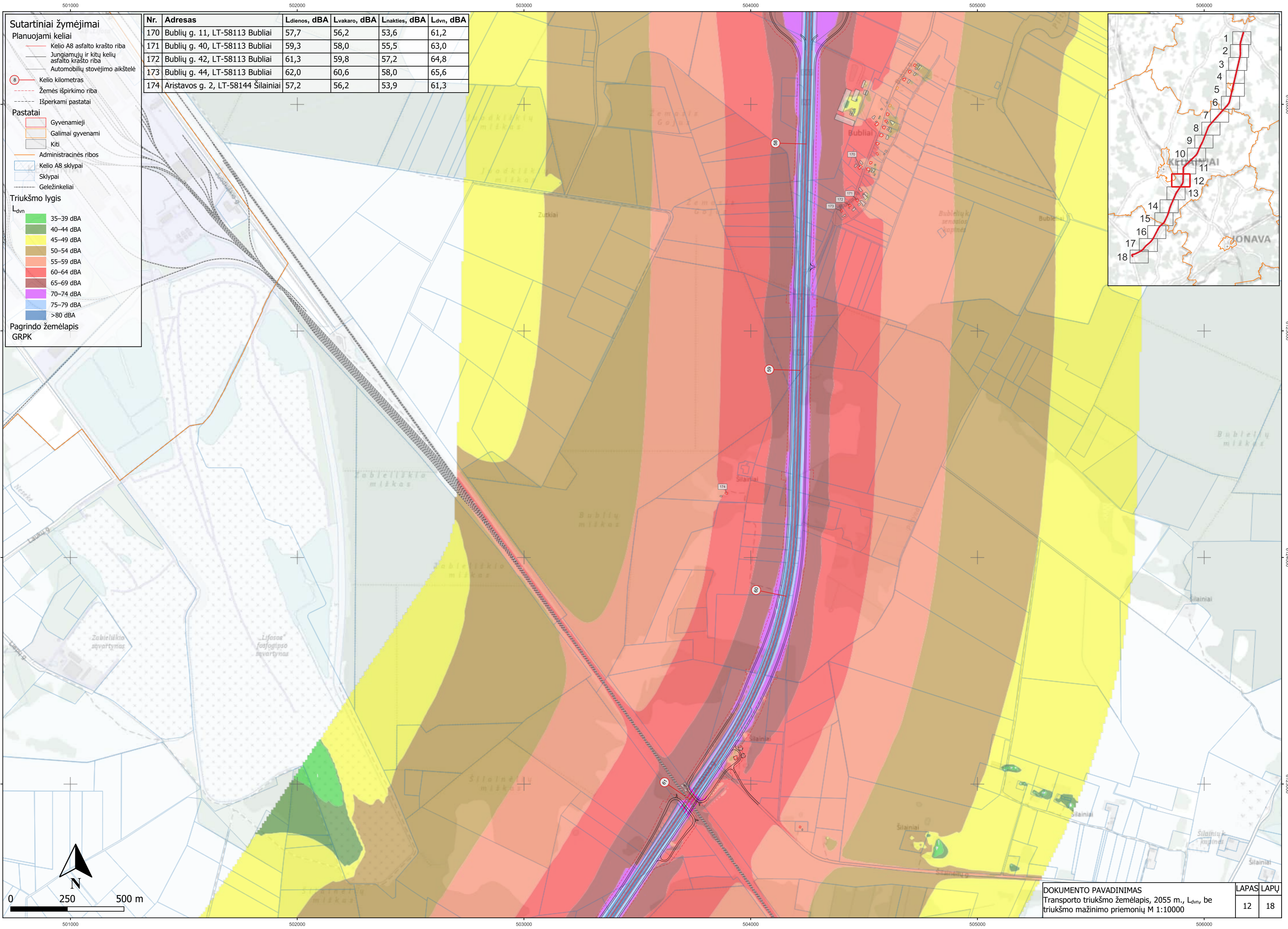
| Nr. | Adresas | Ldienos, dBA | Lvakaro, dBA | Lnakties, dBA | Ldvn, dBA |
|-----|------------------------------------|--------------|--------------|---------------|-----------|
| 126 | Liepų al. 12, LT-58436 Lančiūnava | 61,8 | 60,2 | 57,5 | 65,1 |
| 127 | Aukštuvų g. 1, LT-58433 Lančiūnava | 64,0 | 62,0 | 59,0 | 66,9 |
| 128 | Aukštuvų g. 2, LT-58433 Lančiūnava | 61,0 | 59,3 | 56,5 | 64,2 |
| 129 | Liepų al. 17, LT-58437 Lančiūnava | 59,7 | 58,2 | 55,6 | 63,2 |
| 130 | Liepų al. 18, LT-58437 Lančiūnava | 58,9 | 57,3 | 54,5 | 62,2 |
| 131 | Liepų al. 19, LT-58437 Lančiūnava | 58,8 | 57,1 | 54,2 | 62,0 |
| 132 | Rudžių g. 1, LT-58437 Lančiūnava | 64,0 | 62,1 | 59,1 | 66,9 |
| 133 | Liepų al. 20, LT-58437 Lančiūnava | 56,4 | 54,7 | 51,8 | 59,6 |
| 134 | Rudžių g. 2, LT-58437 Lančiūnava | 64,0 | 62,0 | 59,0 | 66,9 |
| 135 | Liepų al. 22, LT-58437 Lančiūnava | 56,5 | 54,7 | 52,0 | 59,6 |
| 136 | Rudžių g. 3, LT-58437 Lančiūnava | 64,2 | 62,2 | 59,1 | 67,0 |
| 137 | Liepų al. 24, LT-58437 Lančiūnava | 58,3 | 56,6 | 53,8 | 61,5 |
| 138 | Liepų al. 27, LT-58437 Lančiūnava | 57,0 | 55,1 | 52,2 | 60,0 |
| 139 | Rudžių g. 4, LT-58437 Lančiūnava | 65,1 | 62,9 | 59,7 | 67,7 |
| 140 | Liepų al. 29, LT-58437 Lančiūnava | 58,1 | 56,6 | 53,9 | 61,5 |
| 141 | Liepų al. 28, LT-58437 Lančiūnava | 61,5 | 59,7 | 56,7 | 64,5 |
| 142 | Liepų al. 26, LT-58437 Lančiūnava | 58,6 | 57,1 | 54,4 | 62,1 |
| 143 | Liepų al. 31, LT-58437 Lančiūnava | 57,9 | 56,5 | 53,9 | 61,5 |
| 144 | Rudžių g. 5, LT-58437 Lančiūnava | 64,5 | 62,4 | 59,3 | 67,2 |
| 145 | Liepų al. 30, LT-58437 Lančiūnava | 58,0 | 57,0 | 54,6 | 62,0 |
| 146 | Liepų al. 31A, LT-58437 Lančiūnava | 57,1 | 56,1 | 53,7 | 61,1 |
| 147 | Rudžių g. 6, LT-58437 Lančiūnava | 63,4 | 61,4 | 58,6 | 66,3 |
| 148 | Liepų al. 30A, LT-58437 Lančiūnava | 58,6 | 57,6 | 55,1 | 62,6 |
| 149 | Vėjo g. 7, LT-58438 Stasinė | 64,2 | 62,7 | 60,0 | 67,6 |
| 150 | Vėjo g. 5, LT-58438 Stasinė | 63,0 | 61,6 | 59,0 | 66,6 |
| 151 | Vėjo g. 5A, LT-58438 Stasinė | 62,0 | 60,8 | 58,3 | 65,8 |
| 152 | Stasinės g. 39, LT-58438 Stasinė | 57,9 | 57,0 | 54,6 | 62,0 |
| 153 | Stasinės g. 18, LT-58438 Stasinė | 55,6 | 54,6 | 52,2 | 59,6 |
| 154 | Stasinės g. 16, LT-58438 Stasinė | 54,5 | 53,5 | 51,1 | 58,5 |
| 155 | Stasinės g. 14, LT-58438 Stasinė | 54,4 | 53,5 | 51,1 | 58,5 |
| 156 | Stasinės g. 12, LT-58438 Stasinė | 54,9 | 53,8 | 51,4 | 58,8 |
| 157 | Stasinės g. 6, LT-58438 Stasinė | 58,9 | 57,2 | 54,7 | 62,2 |
| 158 | Stasinės g. 6A, LT-58438 Stasinė | 57,1 | 55,9 | 53,4 | 60,9 |



- Sutartiniai žymėjimai**
- Planuojami keliai**
- Kelio A8 asfalto krašto riba
 - Jungiamųjų ir kitų kelių asfalto krašto riba
 - Pėsčiųjų ir dviračių takai
 - Autobusų sustojimas
 - Automobilių stovėjimo aikštelė
 - Kelio kilometras
 - Žemės išpirkimo riba
 - Išperkami pastatai
- Pastatai**
- Gyvenamieji
 - Kiti
 - Kelio A8 sklypai
 - Sklypai
- Triukšmo lygis**
- L_{dvn}
- 35–39 dBA
 - 40–44 dBA
 - 45–49 dBA
 - 50–54 dBA
 - 55–59 dBA
 - 60–64 dBA
 - 65–69 dBA
 - 70–74 dBA
 - 75–79 dBA
 - >80 dBA
- Pagrindo žemėlapis**
GRPK

| Nr. | Adresas | L_{dienes} , dBA | L_{vakaro} , dBA | $L_{nakties}$, dBA | L_{dvn} , dBA |
|-----|------------------------------------|--------------------|--------------------|---------------------|-----------------|
| 159 | Aistavos g. 6, LT-58111 Aristava | 66,8 | 64,9 | 62,0 | 69,8 |
| 160 | Aistavos g. 3, LT-58111 Aristava | 65,0 | 63,4 | 60,7 | 68,4 |
| 161 | Aistavos g. 1, LT-58111 Aristava | 62,3 | 60,4 | 57,6 | 65,3 |
| 162 | Žemdirbių g. 6, LT-58111 Aristava | 59,2 | 58,0 | 55,6 | 63,1 |
| 163 | Žemdirbių g. 6A, LT-58111 Aristava | 59,2 | 58,0 | 55,6 | 63,1 |
| 164 | Žemdirbių g. 4, LT-58111 Aristava | 59,4 | 57,6 | 55,2 | 62,7 |
| 165 | Žemdirbių g. 2, LT-58111 Aristava | 58,9 | 57,4 | 55,0 | 62,5 |
| 166 | Rožių g. 39, LT-58111 Aristava | 59,0 | 57,9 | 55,6 | 63,0 |
| 167 | Rožių g. 37, LT-58111 Aristava | 57,4 | 56,2 | 53,9 | 61,3 |
| 168 | Aušros g. 3, LT-58111 Aristava | 58,7 | 57,8 | 55,5 | 62,9 |
| 169 | Aušros g. 5, LT-58111 Aristava | 58,4 | 57,5 | 55,3 | 62,6 |





Sutartiniai žymėjimai

Planuojami keliai

- Kelio A8 asfalto krašto riba
- Jungiamųjų ir kitų kelių asfalto krašto riba
- Automobilių stovėjimo aikštelė
- Kelio kilometras
- Žemės išpirkimo riba
- Išperkami pastatai

Pastatai

- Gyvenamieji
- Galimai gyvenami
- Kiti
- Administracinės ribos
- Kelio A8 sklypai
- Sklypai
- Geležinkeliai

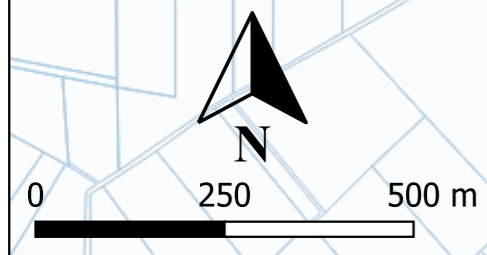
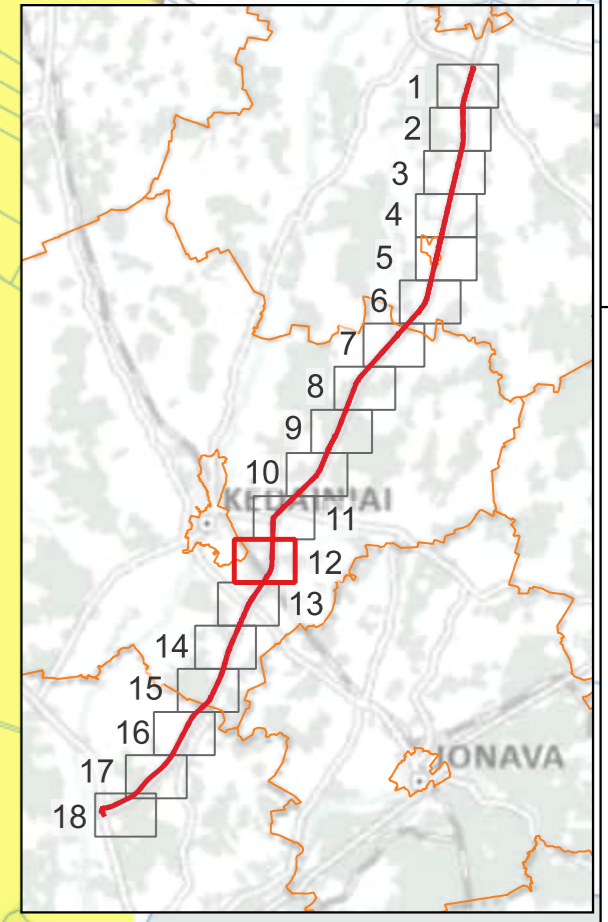
Triukšmo lygis

L_{dvn}

- 35–39 dBA
- 40–44 dBA
- 45–49 dBA
- 50–54 dBA
- 55–59 dBA
- 60–64 dBA
- 65–69 dBA
- 70–74 dBA
- 75–79 dBA
- >80 dBA

Pagrindo žemėlapis GRPK

| Nr. | Adresas | Ldienos, dBA | Lvakaro, dBA | Lnakties, dBA | Ldvn, dBA |
|-----|------------------------------------|--------------|--------------|---------------|-----------|
| 170 | Bublių g. 11, LT-58113 Bubliai | 57,7 | 56,2 | 53,6 | 61,2 |
| 171 | Bublių g. 40, LT-58113 Bubliai | 59,3 | 58,0 | 55,5 | 63,0 |
| 172 | Bublių g. 42, LT-58113 Bubliai | 61,3 | 59,8 | 57,2 | 64,8 |
| 173 | Bublių g. 44, LT-58113 Bubliai | 62,0 | 60,6 | 58,0 | 65,6 |
| 174 | Aristavos g. 2, LT-58144 Šilainiai | 57,2 | 56,2 | 53,9 | 61,3 |



Sutartiniai žymėjimai

Planuojami keliai

- Kelio A8 asfalto krašto riba
- Jungiamųjų ir kitų kelių asfalto krašto riba
- Pėsčiųjų ir dviračių takai
- Autobusų sustojimas
- Kelio kilometras
- Žemės išpirkimo riba
- Išperkami pastatai

Pastatai

- Gyvenamieji
- Viešbučių
- Galimai gyvenami
- Kiti
- Kelio A8 sklypai
- Sklypai
- Geležinkeliai

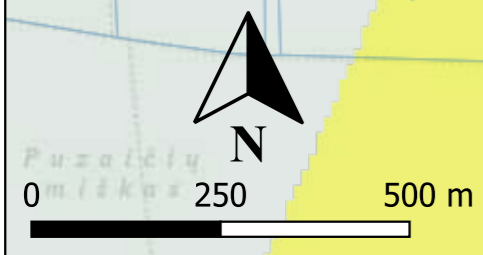
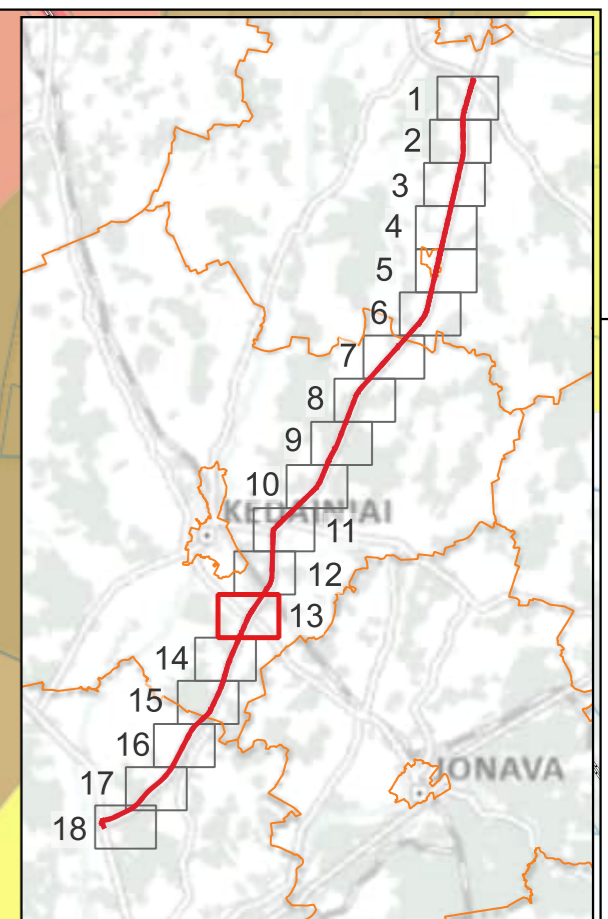
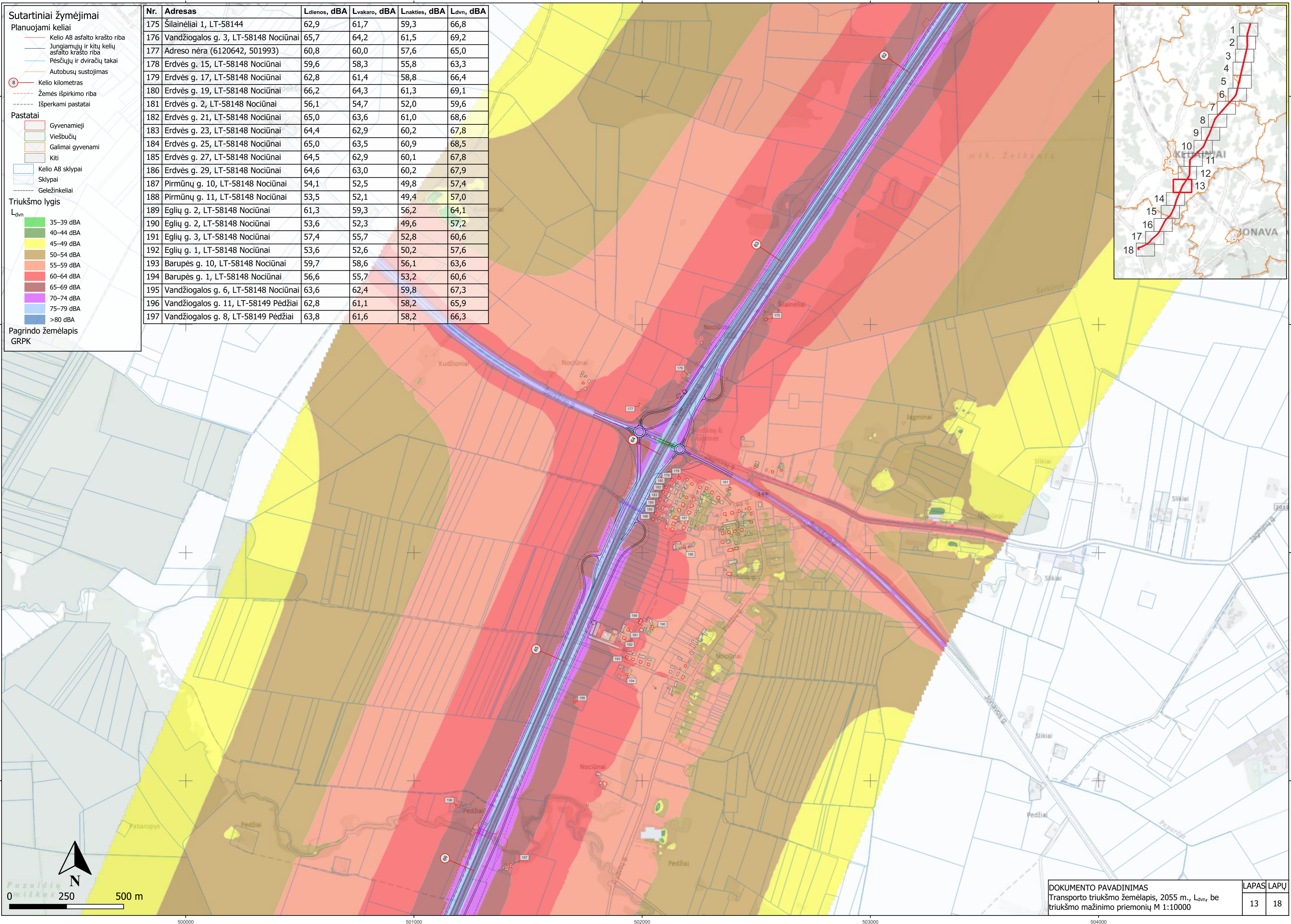
Triukšmo lygis

L_{dvn}

- 35–39 dBA
- 40–44 dBA
- 45–49 dBA
- 50–54 dBA
- 55–59 dBA
- 60–64 dBA
- 65–69 dBA
- 70–74 dBA
- 75–79 dBA
- >80 dBA

Pagrindo žemėlapis
GRPK

| Nr. | Adresas | Ldienos, dBA | Lvakaro, dBA | Lnakties, dBA | Ldvn, dBA |
|-----|--------------------------------------|--------------|--------------|---------------|-----------|
| 175 | Silainėliai 1, LT-58144 | 62,9 | 61,7 | 59,3 | 66,8 |
| 176 | Vandžiogalos g. 3, LT-58148 Nociūnai | 65,7 | 64,2 | 61,5 | 69,2 |
| 177 | Adreso nėra (6120642, 501993) | 60,8 | 60,0 | 57,6 | 65,0 |
| 178 | Erdvės g. 15, LT-58148 Nociūnai | 59,6 | 58,3 | 55,8 | 63,3 |
| 179 | Erdvės g. 17, LT-58148 Nociūnai | 62,8 | 61,4 | 58,8 | 66,4 |
| 180 | Erdvės g. 19, LT-58148 Nociūnai | 66,2 | 64,3 | 61,3 | 69,1 |
| 181 | Erdvės g. 2, LT-58148 Nociūnai | 56,1 | 54,7 | 52,0 | 59,6 |
| 182 | Erdvės g. 21, LT-58148 Nociūnai | 65,0 | 63,6 | 61,0 | 68,6 |
| 183 | Erdvės g. 23, LT-58148 Nociūnai | 64,4 | 62,9 | 60,2 | 67,8 |
| 184 | Erdvės g. 25, LT-58148 Nociūnai | 65,0 | 63,5 | 60,9 | 68,5 |
| 185 | Erdvės g. 27, LT-58148 Nociūnai | 64,5 | 62,9 | 60,1 | 67,8 |
| 186 | Erdvės g. 29, LT-58148 Nociūnai | 64,6 | 63,0 | 60,2 | 67,9 |
| 187 | Pirmūnų g. 10, LT-58148 Nociūnai | 54,1 | 52,5 | 49,8 | 57,4 |
| 188 | Pirmūnų g. 11, LT-58148 Nociūnai | 53,5 | 52,1 | 49,4 | 57,0 |
| 189 | Eglių g. 2, LT-58148 Nociūnai | 61,3 | 59,3 | 56,2 | 64,1 |
| 190 | Eglių g. 2, LT-58148 Nociūnai | 53,6 | 52,3 | 49,6 | 57,2 |
| 191 | Eglių g. 3, LT-58148 Nociūnai | 57,4 | 55,7 | 52,8 | 60,6 |
| 192 | Eglių g. 1, LT-58148 Nociūnai | 53,6 | 52,6 | 50,2 | 57,6 |
| 193 | Barupės g. 10, LT-58148 Nociūnai | 59,7 | 58,6 | 56,1 | 63,6 |
| 194 | Barupės g. 1, LT-58148 Nociūnai | 56,6 | 55,7 | 53,2 | 60,6 |
| 195 | Vandžiogalos g. 6, LT-58148 Nociūnai | 63,6 | 62,4 | 59,8 | 67,3 |
| 196 | Vandžiogalos g. 11, LT-58149 Pėdžiai | 62,8 | 61,1 | 58,2 | 65,9 |
| 197 | Vandžiogalos g. 8, LT-58149 Pėdžiai | 63,8 | 61,6 | 58,2 | 66,3 |



Sutartiniai žymėjimai

Planuojami keliai

- Kelio A8 asfalto krašto riba
- Jungiamųjų ir kitų kelių asfalto krašto riba
- Pėsčiųjų ir dviračių takai
- Autobusų sustojimas
- Kelio kilometras
- Žemės išpirkimo riba
- Išperkami pastatai

Pastatai

- Gyvenamieji
- Galimai gyvenami
- Kiti
- Kelio A8 sklypai
- Sklypai

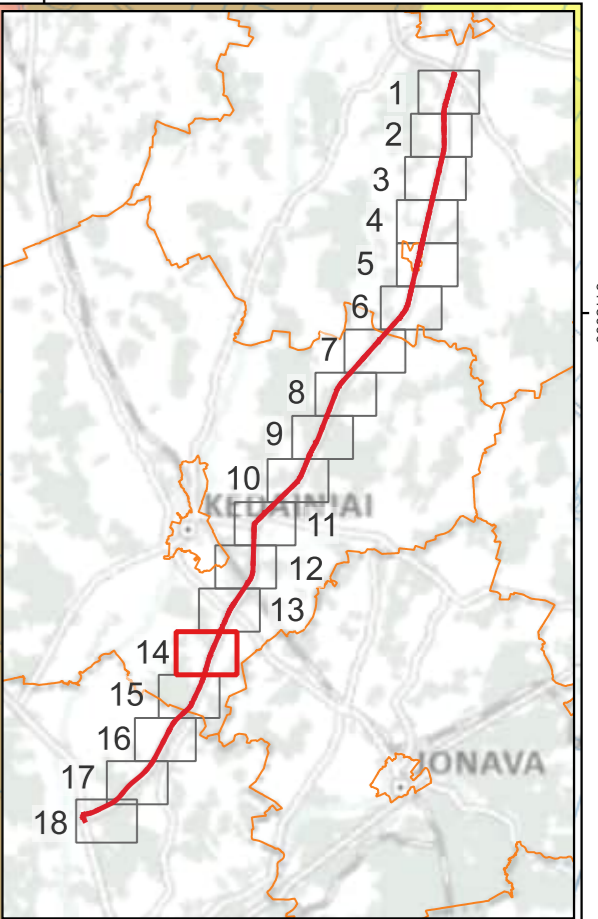
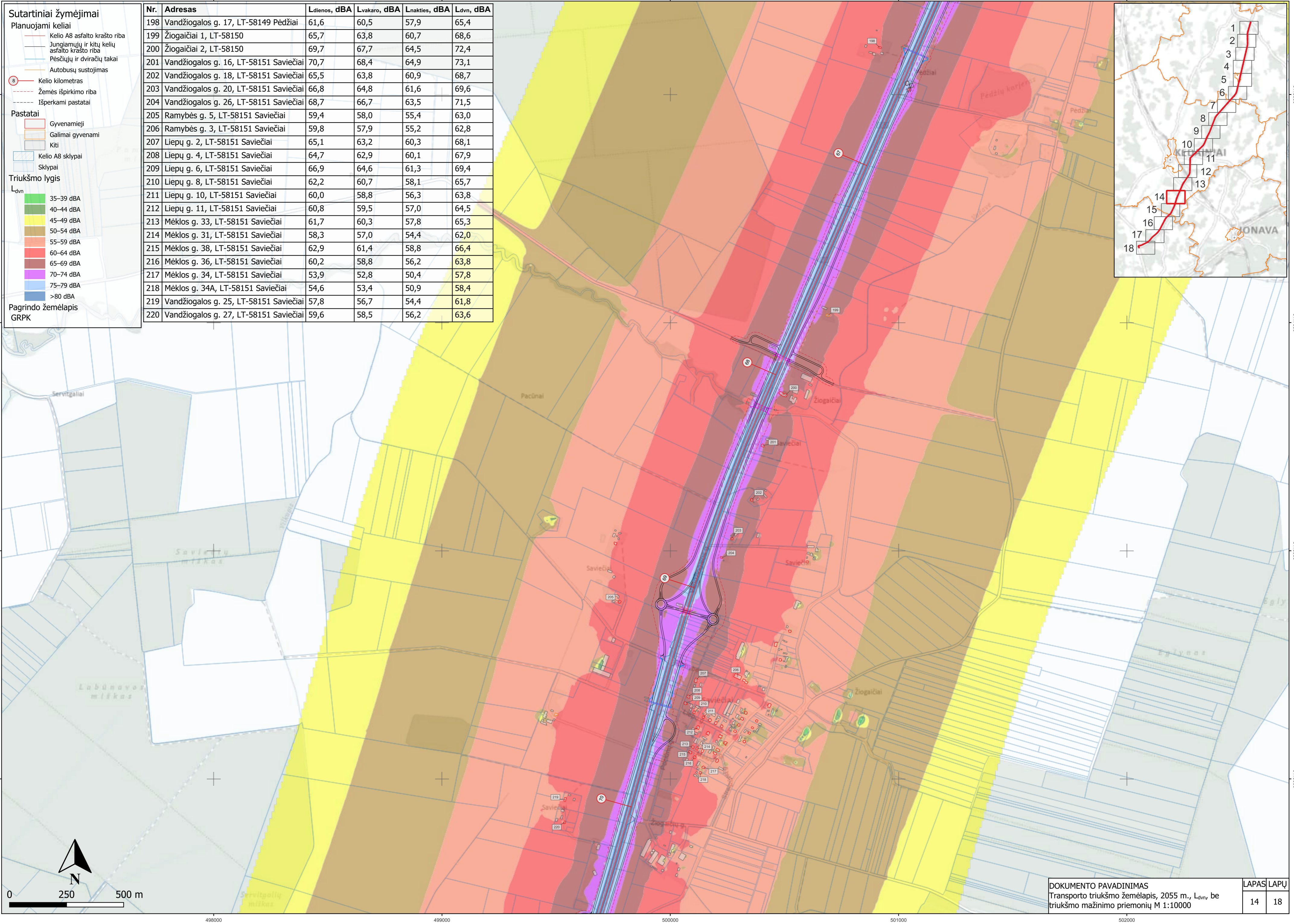
Triukšmo lygis

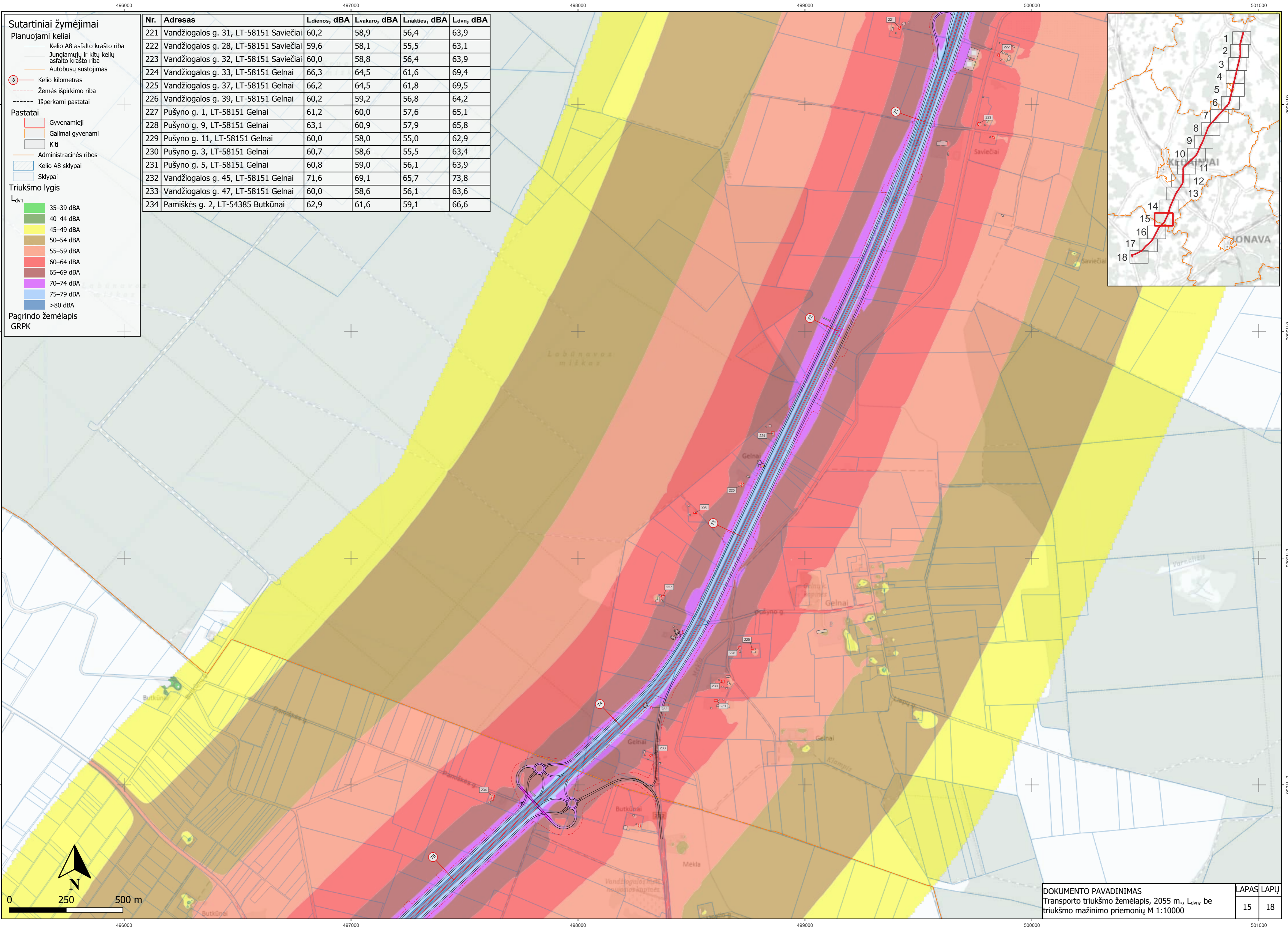
L_{dvn}

- 35–39 dBA
- 40–44 dBA
- 45–49 dBA
- 50–54 dBA
- 55–59 dBA
- 60–64 dBA
- 65–69 dBA
- 70–74 dBA
- 75–79 dBA
- >80 dBA

Pagrindo žemėlapis
GRPK

| Nr. | Adresas | Ldienos, dBA | Lvakaro, dBA | Lnakties, dBA | Ldvn, dBA |
|-----|--|--------------|--------------|---------------|-----------|
| 198 | Vandžiogalos g. 17, LT-58149 Pėdžiai | 61,6 | 60,5 | 57,9 | 65,4 |
| 199 | Žiogaičiai 1, LT-58150 | 65,7 | 63,8 | 60,7 | 68,6 |
| 200 | Žiogaičiai 2, LT-58150 | 69,7 | 67,7 | 64,5 | 72,4 |
| 201 | Vandžiogalos g. 16, LT-58151 Saviečiai | 70,7 | 68,4 | 64,9 | 73,1 |
| 202 | Vandžiogalos g. 18, LT-58151 Saviečiai | 65,5 | 63,8 | 60,9 | 68,7 |
| 203 | Vandžiogalos g. 20, LT-58151 Saviečiai | 66,8 | 64,8 | 61,6 | 69,6 |
| 204 | Vandžiogalos g. 26, LT-58151 Saviečiai | 68,7 | 66,7 | 63,5 | 71,5 |
| 205 | Ramybės g. 5, LT-58151 Saviečiai | 59,4 | 58,0 | 55,4 | 63,0 |
| 206 | Ramybės g. 3, LT-58151 Saviečiai | 59,8 | 57,9 | 55,2 | 62,8 |
| 207 | Liepų g. 2, LT-58151 Saviečiai | 65,1 | 63,2 | 60,3 | 68,1 |
| 208 | Liepų g. 4, LT-58151 Saviečiai | 64,7 | 62,9 | 60,1 | 67,9 |
| 209 | Liepų g. 6, LT-58151 Saviečiai | 66,9 | 64,6 | 61,3 | 69,4 |
| 210 | Liepų g. 8, LT-58151 Saviečiai | 62,2 | 60,7 | 58,1 | 65,7 |
| 211 | Liepų g. 10, LT-58151 Saviečiai | 60,0 | 58,8 | 56,3 | 63,8 |
| 212 | Liepų g. 11, LT-58151 Saviečiai | 60,8 | 59,5 | 57,0 | 64,5 |
| 213 | Mėklos g. 33, LT-58151 Saviečiai | 61,7 | 60,3 | 57,8 | 65,3 |
| 214 | Mėklos g. 31, LT-58151 Saviečiai | 58,3 | 57,0 | 54,4 | 62,0 |
| 215 | Mėklos g. 38, LT-58151 Saviečiai | 62,9 | 61,4 | 58,8 | 66,4 |
| 216 | Mėklos g. 36, LT-58151 Saviečiai | 60,2 | 58,8 | 56,2 | 63,8 |
| 217 | Mėklos g. 34, LT-58151 Saviečiai | 53,9 | 52,8 | 50,4 | 57,8 |
| 218 | Mėklos g. 34A, LT-58151 Saviečiai | 54,6 | 53,4 | 50,9 | 58,4 |
| 219 | Vandžiogalos g. 25, LT-58151 Saviečiai | 57,8 | 56,7 | 54,4 | 61,8 |
| 220 | Vandžiogalos g. 27, LT-58151 Saviečiai | 59,6 | 58,5 | 56,2 | 63,6 |





Sutartiniai žymėjimai

Planuojami keliai

- Kelio A8 asfalto krašto riba
- Jungiamųjų ir kitų kelių asfalto krašto riba
- Autobusų sustojimas
- Kelio kilometras
- Žemės išpirkimo riba
- Išperkami pastatai

Pastatai

- Gyvenamieji
- Galimai gyvenami
- Kiti
- Administracinės ribos
- Kelio A8 sklypai
- Sklypai

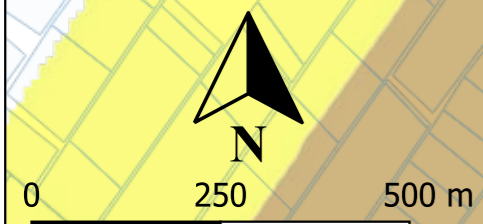
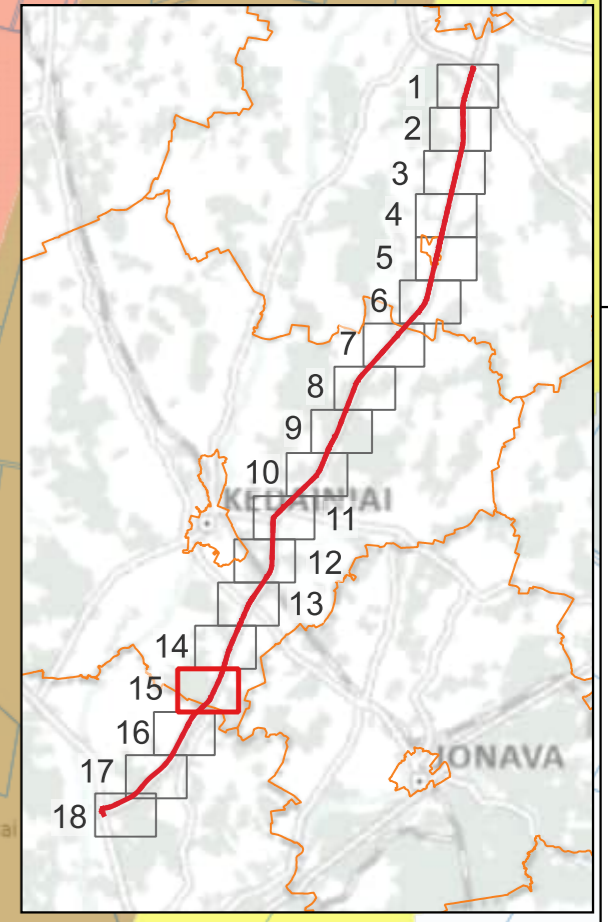
Triukšmo lygis

L_{dvn}

- 35–39 dBA
- 40–44 dBA
- 45–49 dBA
- 50–54 dBA
- 55–59 dBA
- 60–64 dBA
- 65–69 dBA
- 70–74 dBA
- 75–79 dBA
- >80 dBA

Pagrindo žemėlapis
GRPK

| Nr. | Adresas | Ldienos, dBA | Lvakaro, dBA | Lnakties, dBA | Ldvn, dBA |
|-----|--|--------------|--------------|---------------|-----------|
| 221 | Vandžiogalos g. 31, LT-58151 Saviečiai | 60,2 | 58,9 | 56,4 | 63,9 |
| 222 | Vandžiogalos g. 28, LT-58151 Saviečiai | 59,6 | 58,1 | 55,5 | 63,1 |
| 223 | Vandžiogalos g. 32, LT-58151 Saviečiai | 60,0 | 58,8 | 56,4 | 63,9 |
| 224 | Vandžiogalos g. 33, LT-58151 Gelnai | 66,3 | 64,5 | 61,6 | 69,4 |
| 225 | Vandžiogalos g. 37, LT-58151 Gelnai | 66,2 | 64,5 | 61,8 | 69,5 |
| 226 | Vandžiogalos g. 39, LT-58151 Gelnai | 60,2 | 59,2 | 56,8 | 64,2 |
| 227 | Pušyno g. 1, LT-58151 Gelnai | 61,2 | 60,0 | 57,6 | 65,1 |
| 228 | Pušyno g. 9, LT-58151 Gelnai | 63,1 | 60,9 | 57,9 | 65,8 |
| 229 | Pušyno g. 11, LT-58151 Gelnai | 60,0 | 58,0 | 55,0 | 62,9 |
| 230 | Pušyno g. 3, LT-58151 Gelnai | 60,7 | 58,6 | 55,5 | 63,4 |
| 231 | Pušyno g. 5, LT-58151 Gelnai | 60,8 | 59,0 | 56,1 | 63,9 |
| 232 | Vandžiogalos g. 45, LT-58151 Gelnai | 71,6 | 69,1 | 65,7 | 73,8 |
| 233 | Vandžiogalos g. 47, LT-58151 Gelnai | 60,0 | 58,6 | 56,1 | 63,6 |
| 234 | Pamiškės g. 2, LT-54385 Butkūnai | 62,9 | 61,6 | 59,1 | 66,6 |



Sutartiniai žymėjimai

Planuojami keliai

- Kelio A8 asfalto krašto riba
- Jungiamųjų ir kitų kelių asfalto krašto riba
- Kelio kilometras
- Žemės išpirkimo riba

Pastatai

- Gyvenamieji
- Kiti
- Kelio A8 sklypai
- Sklypai

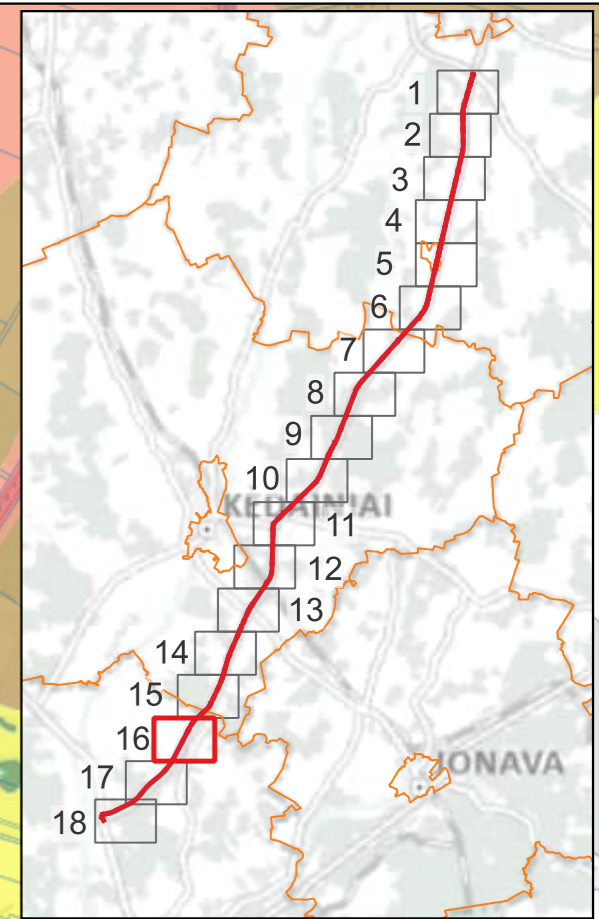
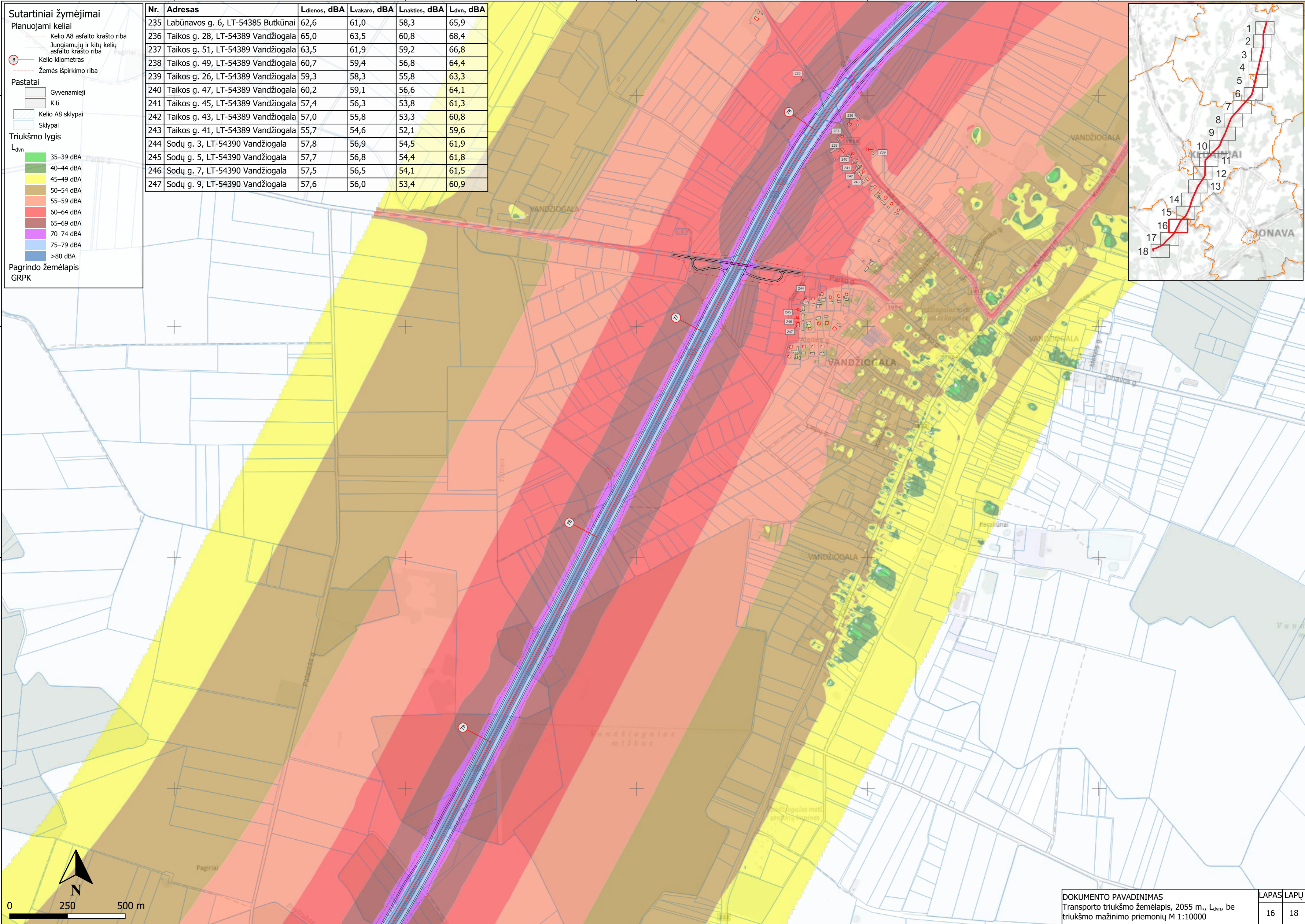
Triukšmo lygis

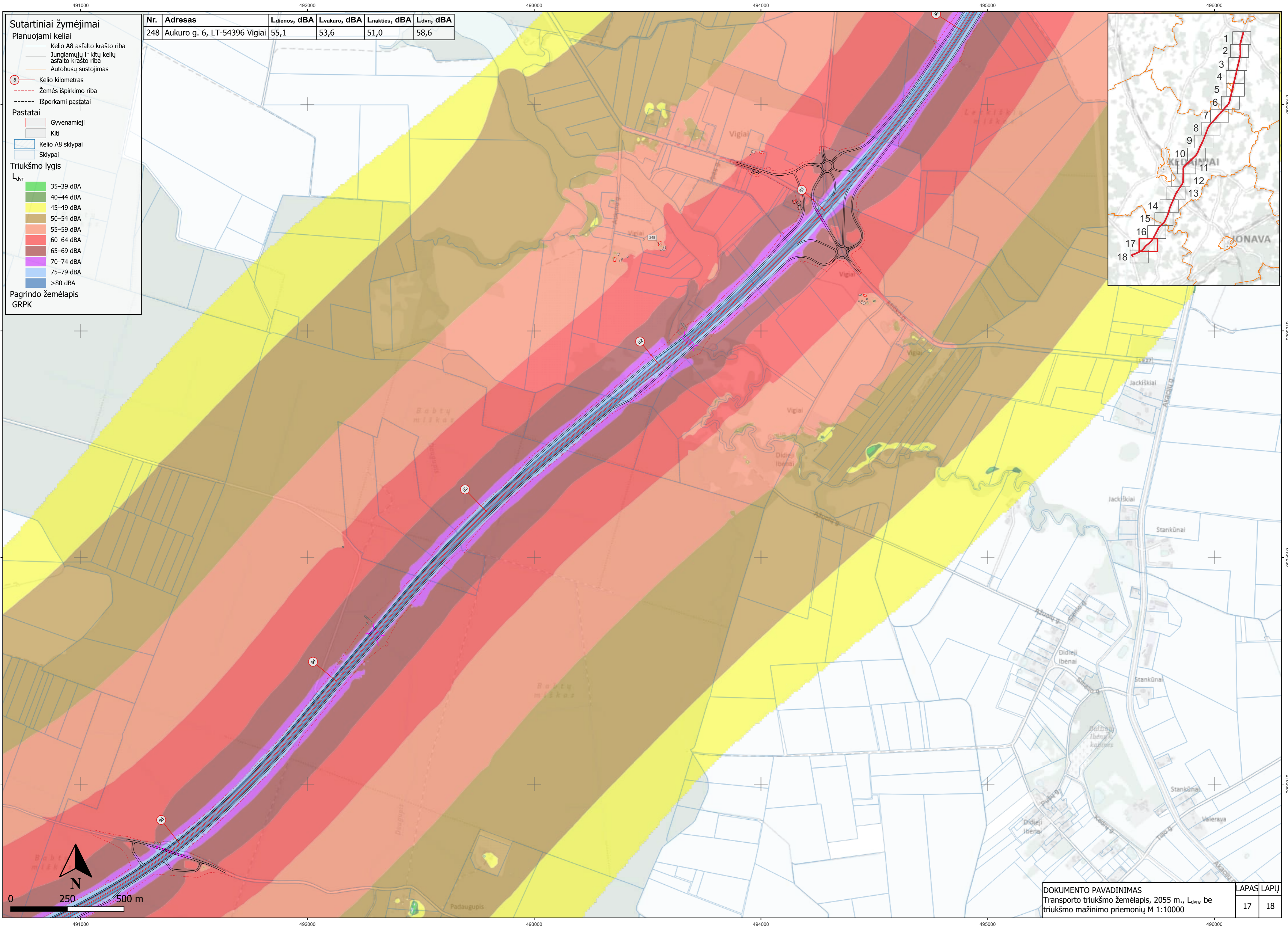
L_{dvn}

- 35–39 dBA
- 40–44 dBA
- 45–49 dBA
- 50–54 dBA
- 55–59 dBA
- 60–64 dBA
- 65–69 dBA
- 70–74 dBA
- 75–79 dBA
- >80 dBA

Pagrindo žemėlapis
GRPK

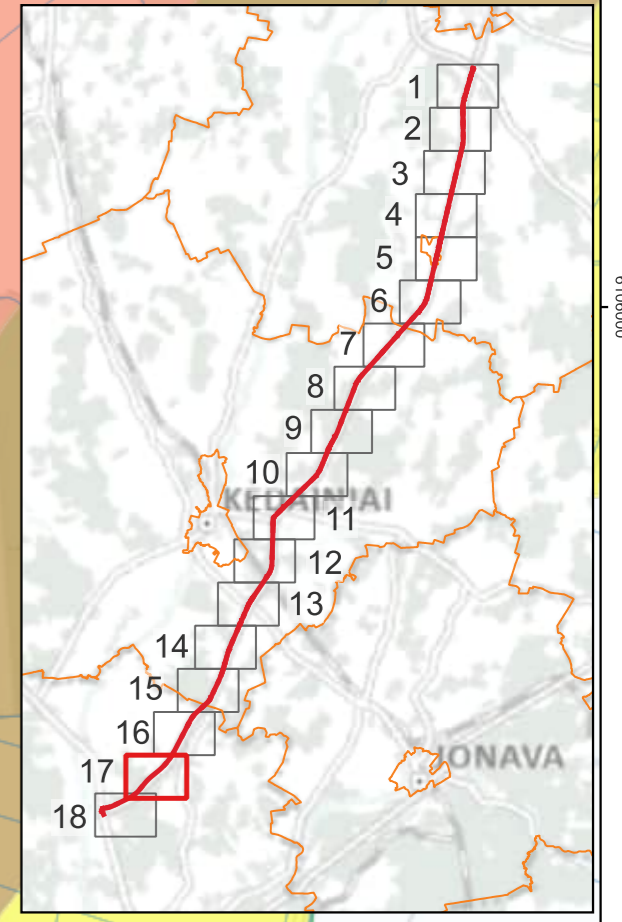
| Nr. | Adresas | Ldienes, dBA | Lvakaro, dBA | Lnakties, dBA | Ldvn, dBA |
|-----|------------------------------------|--------------|--------------|---------------|-----------|
| 235 | Labūnavos g. 6, LT-54385 Butkūnai | 62,6 | 61,0 | 58,3 | 65,9 |
| 236 | Taikos g. 28, LT-54389 Vandžiogala | 65,0 | 63,5 | 60,8 | 68,4 |
| 237 | Taikos g. 51, LT-54389 Vandžiogala | 63,5 | 61,9 | 59,2 | 66,8 |
| 238 | Taikos g. 49, LT-54389 Vandžiogala | 60,7 | 59,4 | 56,8 | 64,4 |
| 239 | Taikos g. 26, LT-54389 Vandžiogala | 59,3 | 58,3 | 55,8 | 63,3 |
| 240 | Taikos g. 47, LT-54389 Vandžiogala | 60,2 | 59,1 | 56,6 | 64,1 |
| 241 | Taikos g. 45, LT-54389 Vandžiogala | 57,4 | 56,3 | 53,8 | 61,3 |
| 242 | Taikos g. 43, LT-54389 Vandžiogala | 57,0 | 55,8 | 53,3 | 60,8 |
| 243 | Taikos g. 41, LT-54389 Vandžiogala | 55,7 | 54,6 | 52,1 | 59,6 |
| 244 | Sodų g. 3, LT-54390 Vandžiogala | 57,8 | 56,9 | 54,5 | 61,9 |
| 245 | Sodų g. 5, LT-54390 Vandžiogala | 57,7 | 56,8 | 54,4 | 61,8 |
| 246 | Sodų g. 7, LT-54390 Vandžiogala | 57,5 | 56,5 | 54,1 | 61,5 |
| 247 | Sodų g. 9, LT-54390 Vandžiogala | 57,6 | 56,0 | 53,4 | 60,9 |

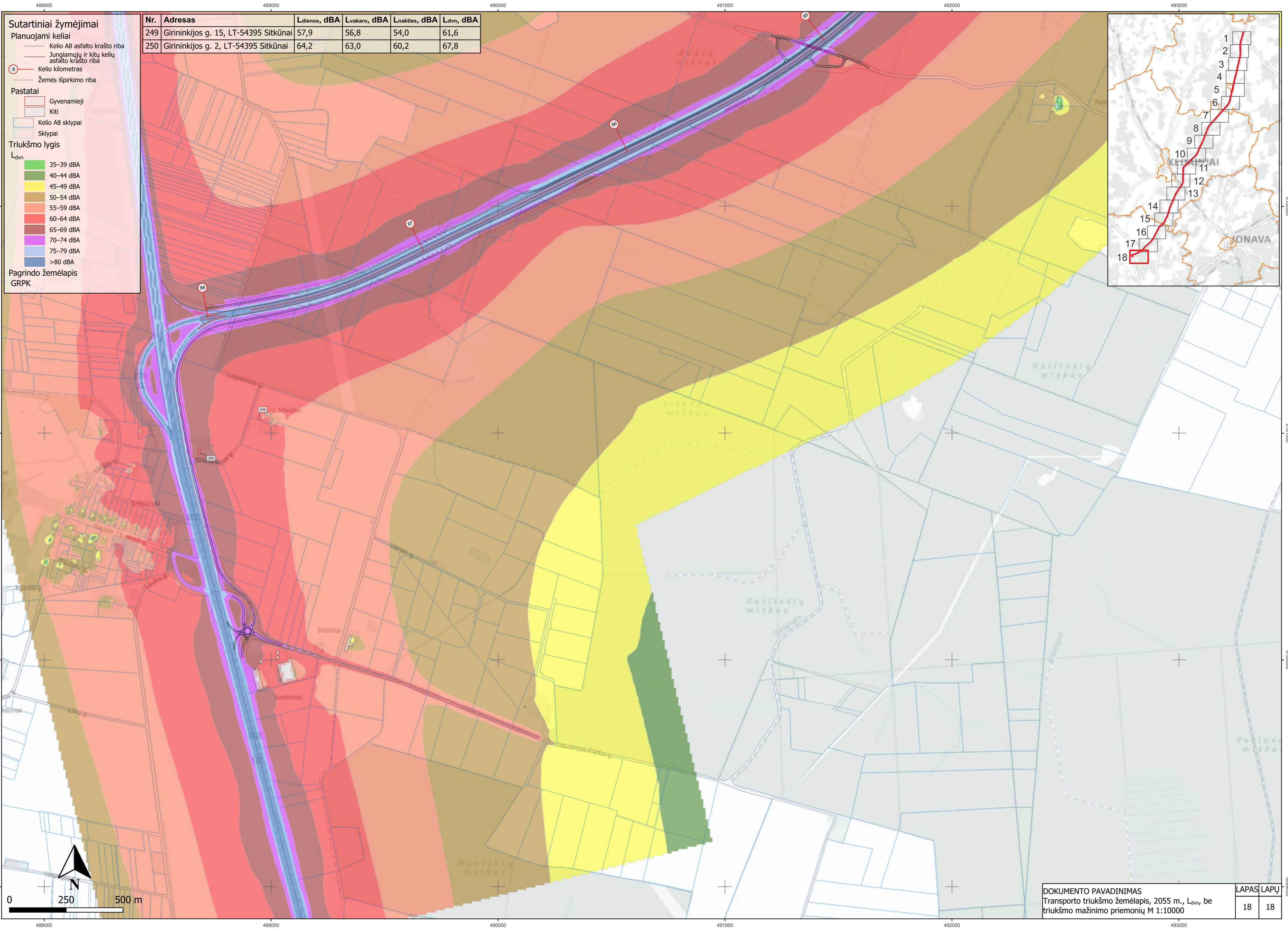




- Sutartiniai žymėjimai**
- Planuojami keliai
 - Kelio A8 asfalto krašto riba
 - Jungiamųjų ir kitų kelių asfalto krašto riba
 - Autobusų sustojimas
 - Kelio kilometras
 - Žemės išpirkimo riba
 - Išperkami pastatai
- Pastatai**
- Gyvenamieji
 - Kiti
 - Kelio A8 sklypai
 - Sklypai
- Triukšmo lygis**
- L_{dvn}
- 35–39 dBA
 - 40–44 dBA
 - 45–49 dBA
 - 50–54 dBA
 - 55–59 dBA
 - 60–64 dBA
 - 65–69 dBA
 - 70–74 dBA
 - 75–79 dBA
 - >80 dBA
- Pagrindo žemėlapis**
GRPK

| Nr. | Adresas | Ldlenos, dBA | Lvakaro, dBA | Lnakties, dBA | Ldvn, dBA |
|-----|------------------------------|--------------|--------------|---------------|-----------|
| 248 | Aukuro g. 6, LT-54396 Vigiai | 55,1 | 53,6 | 51,0 | 58,6 |





- Sutartiniai žymėjimai**
- Planuojami keliai
 - Kelio A8 asfalto krašto riba
 - Jungiamųjų ir kitų kelių asfalto krašto riba
 - Kelio kilometras
 - Žemės išpirkimo riba
 - Pastatai
 - Gyvenamieji
 - Kiti
 - Kelio A8 sklypai
 - Sklypai
 - Triukšmo lygis

L_{dvn}

 - 35–39 dBA
 - 40–44 dBA
 - 45–49 dBA
 - 50–54 dBA
 - 55–59 dBA
 - 60–64 dBA
 - 65–69 dBA
 - 70–74 dBA
 - 75–79 dBA
 - >80 dBA
 - Pagrindo žemėlapis GRPK

| Nr. | Adresas | Ldienos, dBA | Lvakaro, dBA | Lnakties, dBA | Ldvn, dBA |
|-----|---------------------------------------|--------------|--------------|---------------|-----------|
| 249 | Girininkijos g. 15, LT-54395 Sitkūnai | 57,9 | 56,8 | 54,0 | 61,6 |
| 250 | Girininkijos g. 2, LT-54395 Sitkūnai | 64,2 | 63,0 | 60,2 | 67,8 |

