

Sutartiniai žymėjimai

- Kelias A8

Pastatai

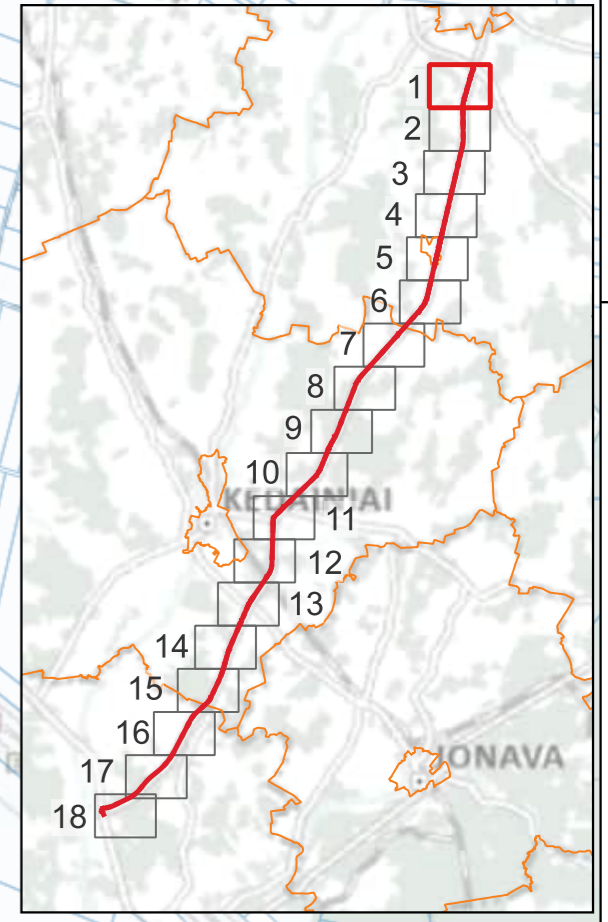
- Gyvenamieji
- Galimai gyvenami
- Kiti
- Kelio A8 sklypai
- Sklypai

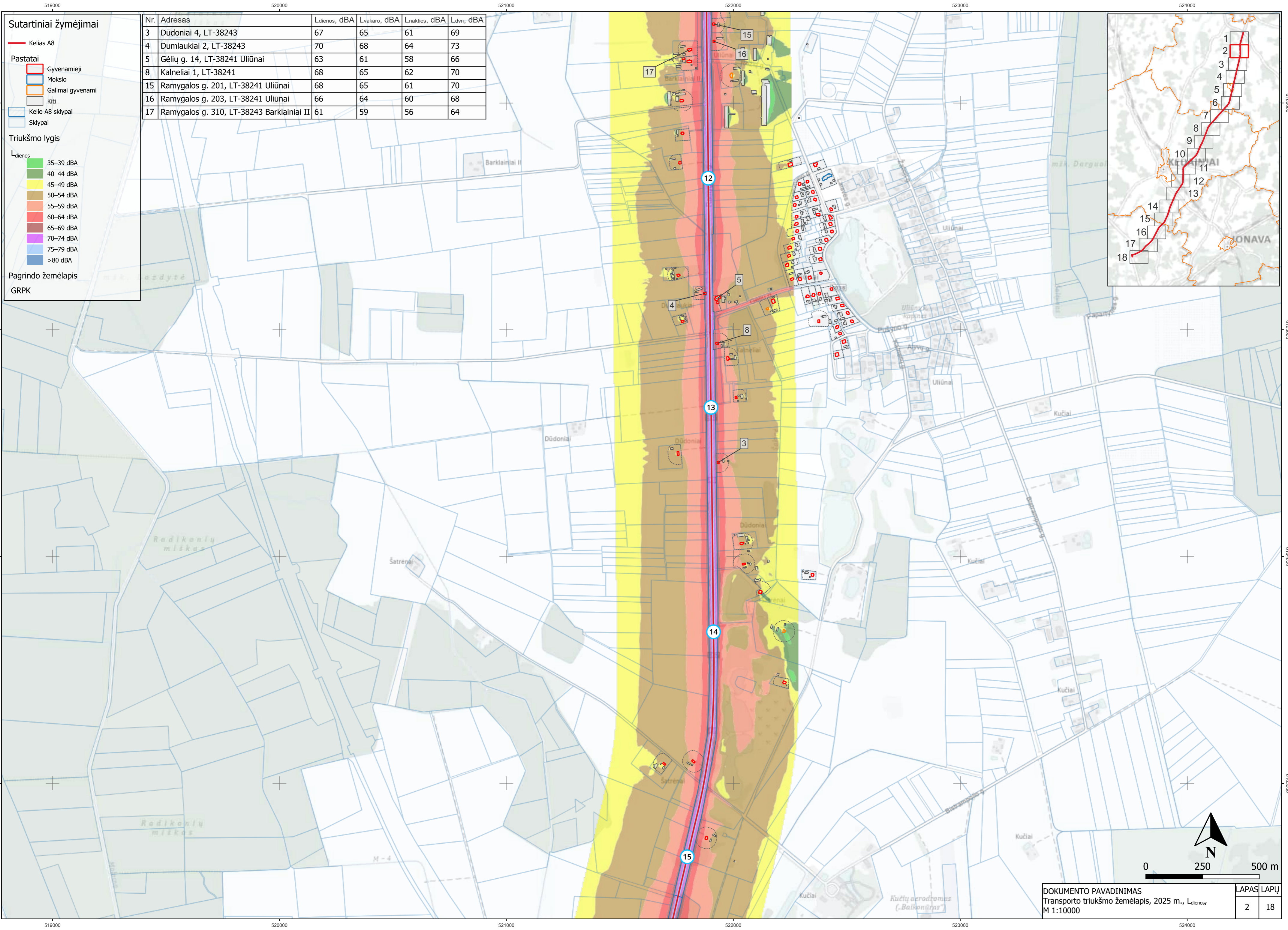
Triukšmo lygis

L_{dienos}

- 35–39 dBA
- 40–44 dBA
- 45–49 dBA
- 50–54 dBA
- 55–59 dBA
- 60–64 dBA
- 65–69 dBA
- 70–74 dBA
- 75–79 dBA
- >80 dBA

Pagrindo žemėlapis
GRPK





Sutartiniai žymėjimai

— Kėlias A8

Pastatai

- Gyvenamieji
- Mokslo
- Galimai gyvenami
- Kiti
- Kėlio A8 sklypai
- Sklypai

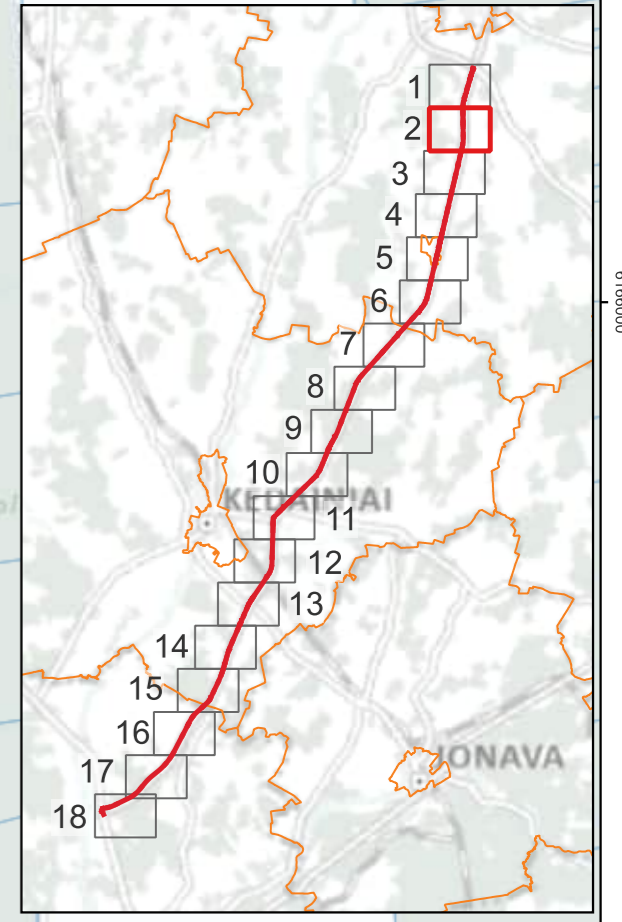
Triukšmo lygis

L_{dienos}

- 35–39 dBA
- 40–44 dBA
- 45–49 dBA
- 50–54 dBA
- 55–59 dBA
- 60–64 dBA
- 65–69 dBA
- 70–74 dBA
- 75–79 dBA
- >80 dBA

Pagrindo žemėlapis
GRPK

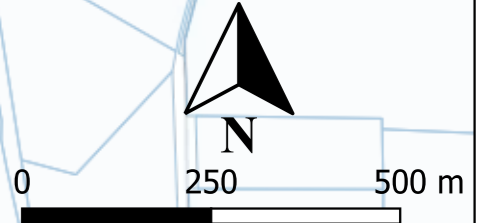
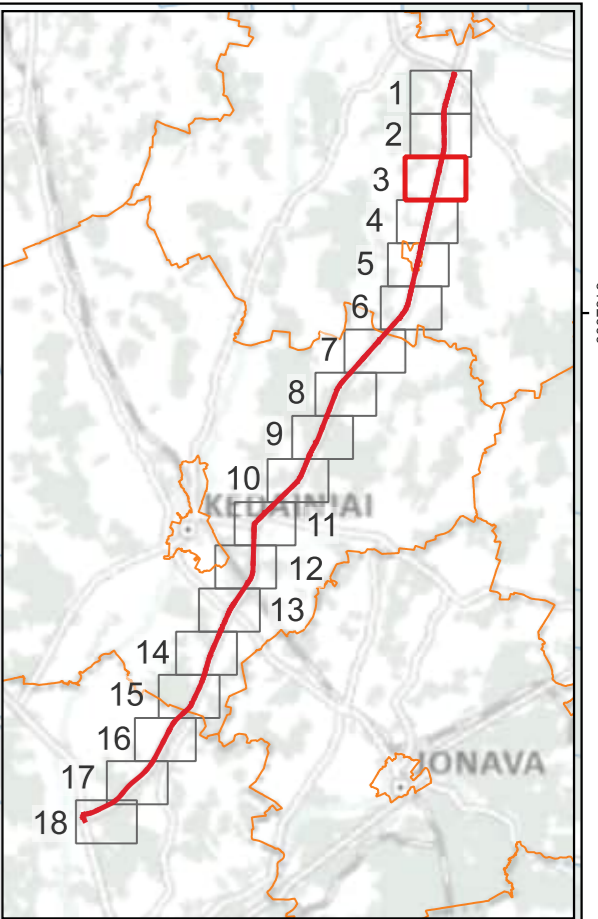
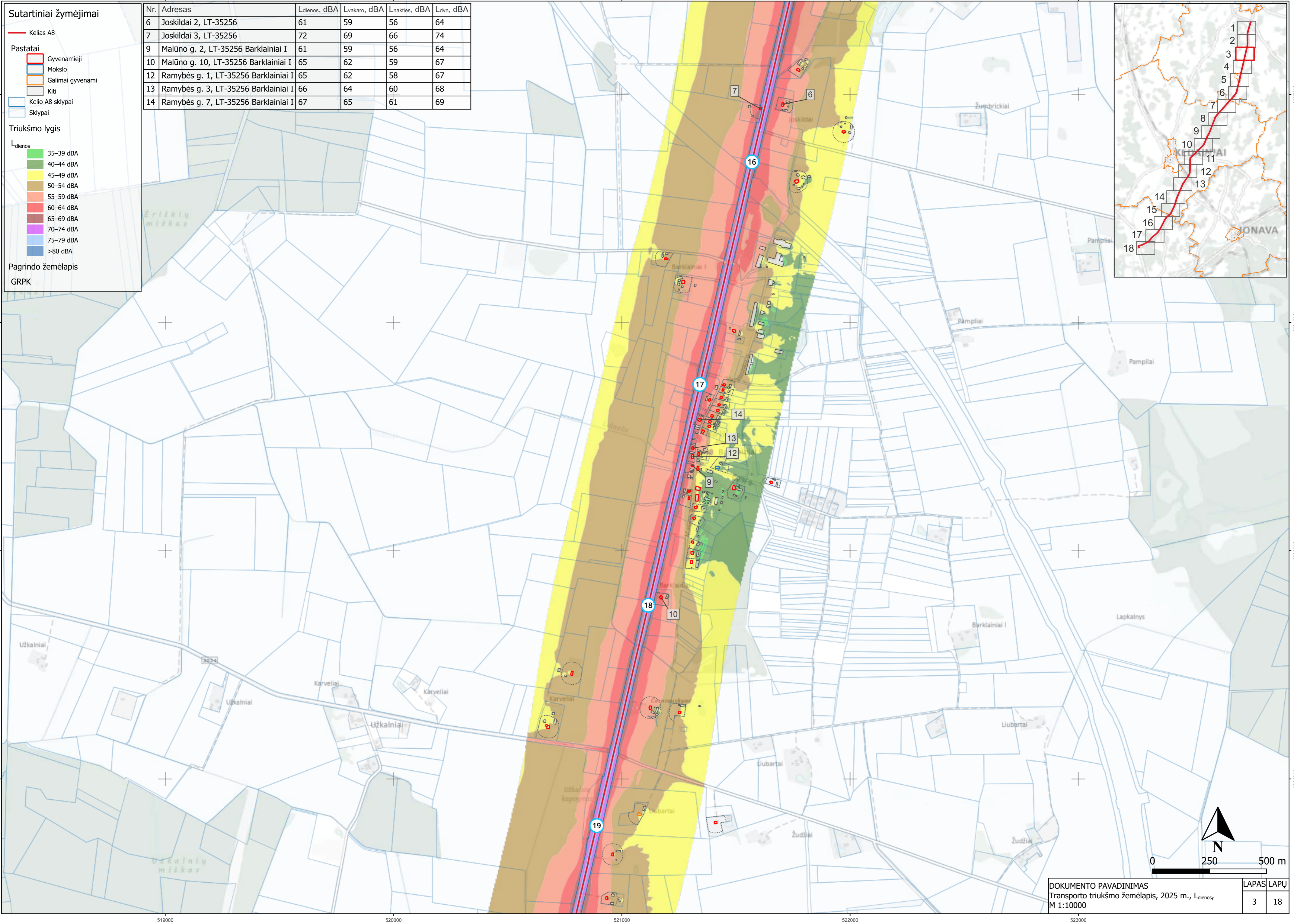
Nr.	Adresas	L _{dienos} , dBA	L _{vakaro} , dBA	L _{nakties} , dBA	L _{dvn} , dBA
3	Dūdoniai 4, LT-38243	67	65	61	69
4	Dumblaukiai 2, LT-38243	70	68	64	73
5	Gėlių g. 14, LT-38241 Uliūnai	63	61	58	66
8	Kalnėliai 1, LT-38241	68	65	62	70
15	Ramygalos g. 201, LT-38241 Uliūnai	68	65	61	70
16	Ramygalos g. 203, LT-38241 Uliūnai	66	64	60	68
17	Ramygalos g. 310, LT-38243 Barklainiai II	61	59	56	64



Sutartiniai žymėjimai

- Kelias A8
- Pastatai
 - Gyvenamieji
 - Mokslų
 - Galimai gyvenami
 - Kiti
- Kelio A8 sklypai
- Sklypai
- Triukšmo lygis
 - L_{dienos}
 - 35–39 dBA
 - 40–44 dBA
 - 45–49 dBA
 - 50–54 dBA
 - 55–59 dBA
 - 60–64 dBA
 - 65–69 dBA
 - 70–74 dBA
 - 75–79 dBA
 - >80 dBA
- Pagrindo žemėlapis
- GRPK

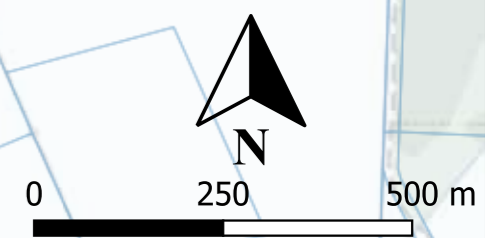
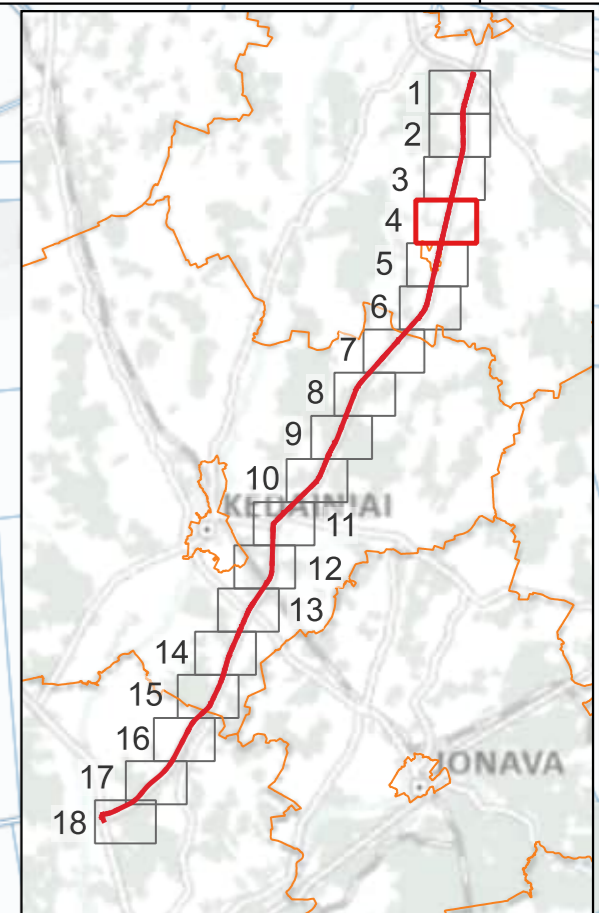
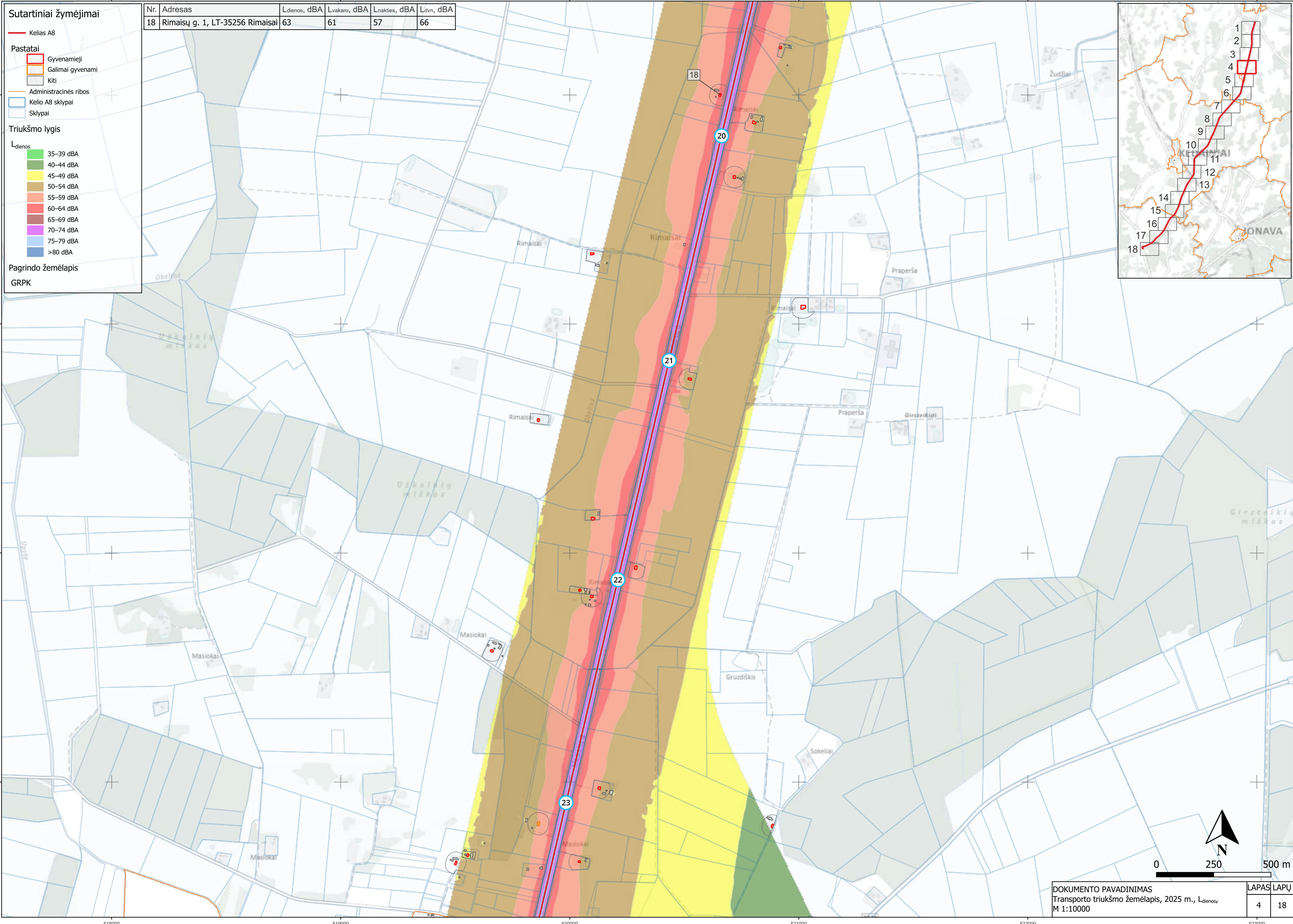
Nr.	Adresas	L _{dienos} , dBA	L _{vakaro} , dBA	L _{nakties} , dBA	L _{dvn} , dBA
6	Joskildai 2, LT-35256	61	59	56	64
7	Joskildai 3, LT-35256	72	69	66	74
9	Malūno g. 2, LT-35256 Barklainiai I	61	59	56	64
10	Malūno g. 10, LT-35256 Barklainiai I	65	62	59	67
12	Ramybės g. 1, LT-35256 Barklainiai I	65	62	58	67
13	Ramybės g. 3, LT-35256 Barklainiai I	66	64	60	68
14	Ramybės g. 7, LT-35256 Barklainiai I	67	65	61	69



Sutartiniai žymėjimai

- Kelias A8
- Pastatai**
 - Gyvenamieji
 - Galimai gyvenami
 - Kiti
- Administracinės ribos
- Kelio A8 sklypai
- Sklypai
- Triukšmo lygis**
 - L_{dienos}
 - 35–39 dBA
 - 40–44 dBA
 - 45–49 dBA
 - 50–54 dBA
 - 55–59 dBA
 - 60–64 dBA
 - 65–69 dBA
 - 70–74 dBA
 - 75–79 dBA
 - >80 dBA
- Pagrindo žemėlapis
- GRPK

Nr.	Adresas	L _{dienos} , dBA	L _{vakaro} , dBA	L _{nakties} , dBA	L _{davn} , dBA
18	Rimaisų g. 1, LT-35256 Rimaisai	63	61	57	66



Sutartiniai žymėjimai

— Kėlias A8

Pastatai

- Gyvenamieji
- Gydymo
- Moksls
- Viešbučių
- Galimai gyvenami
- Kiti

— Administracinės ribos

— Kėlio A8 sklypai

— Sklypai

Triukšmo lygis

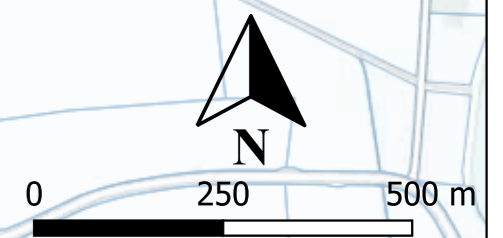
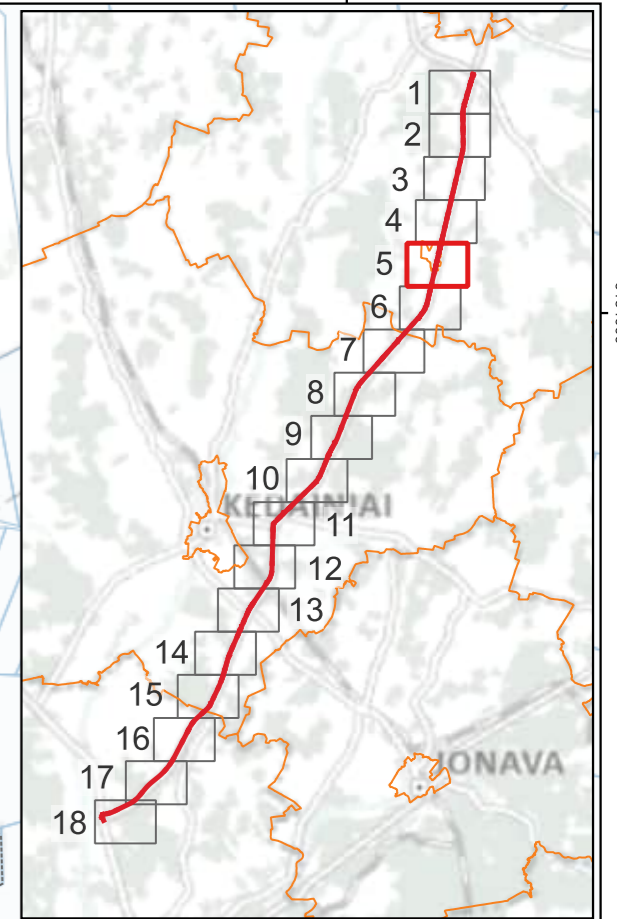
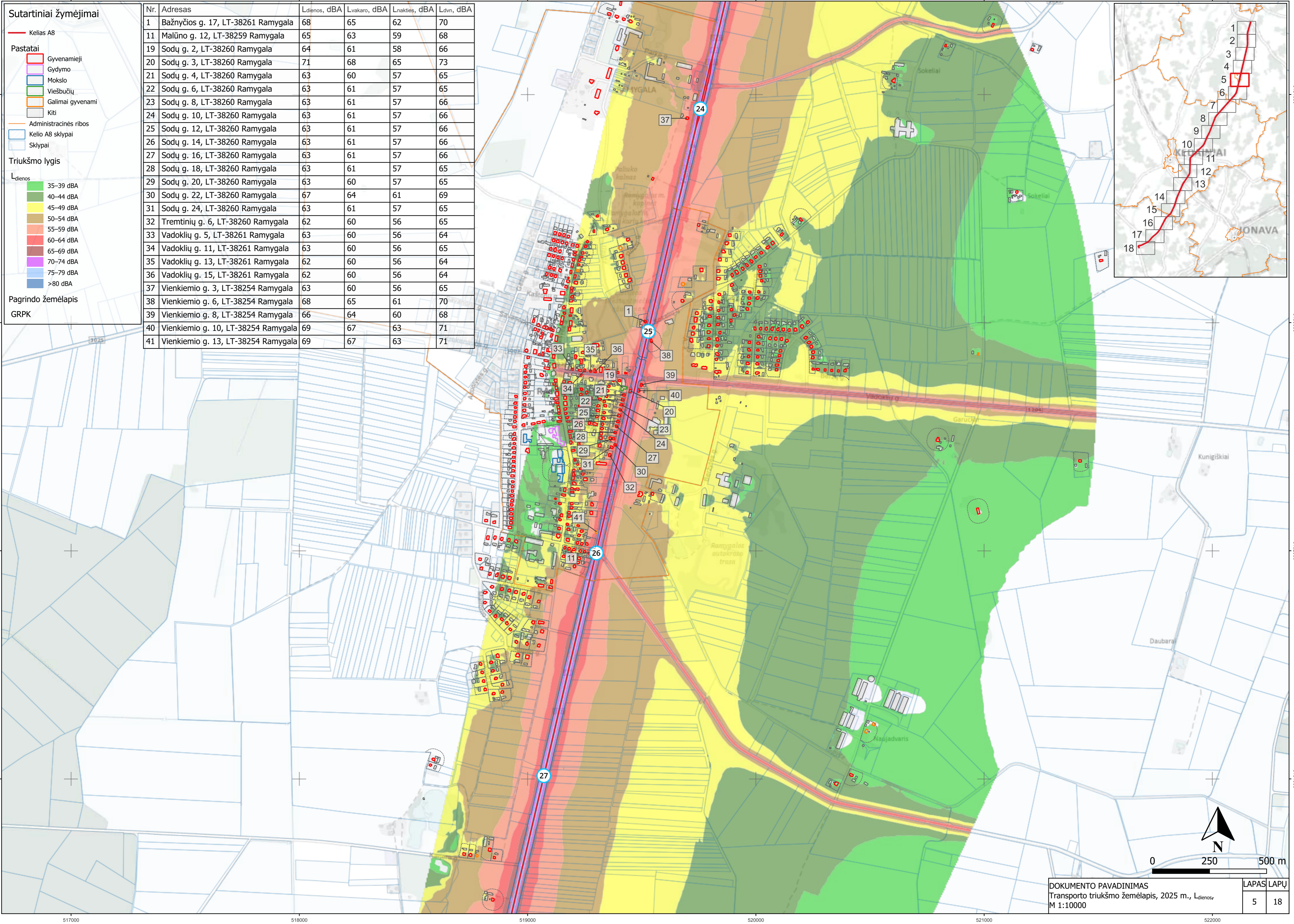
L_{dienos}

- 35–39 dBA
- 40–44 dBA
- 45–49 dBA
- 50–54 dBA
- 55–59 dBA
- 60–64 dBA
- 65–69 dBA
- 70–74 dBA
- 75–79 dBA
- >80 dBA

Pagrindo žemėlapis

GRPK

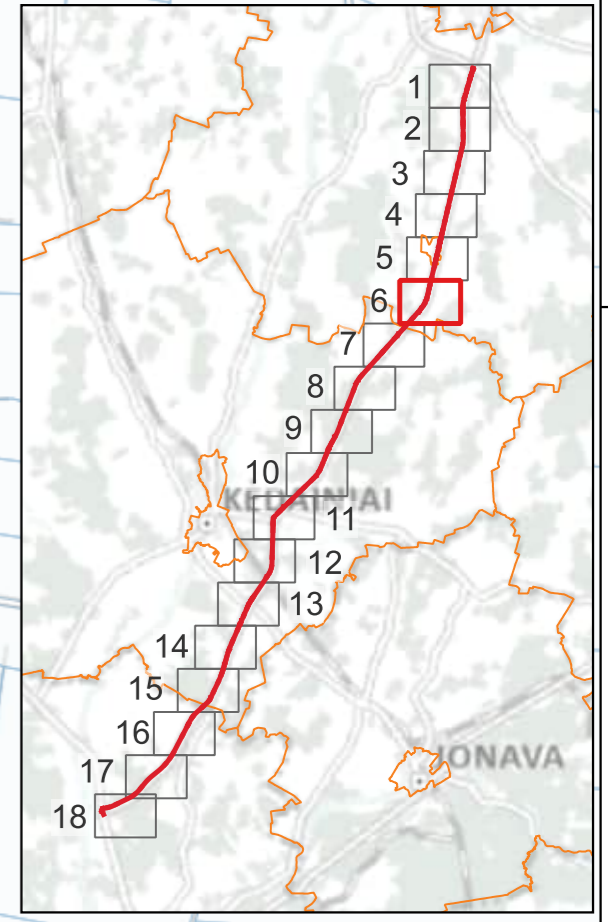
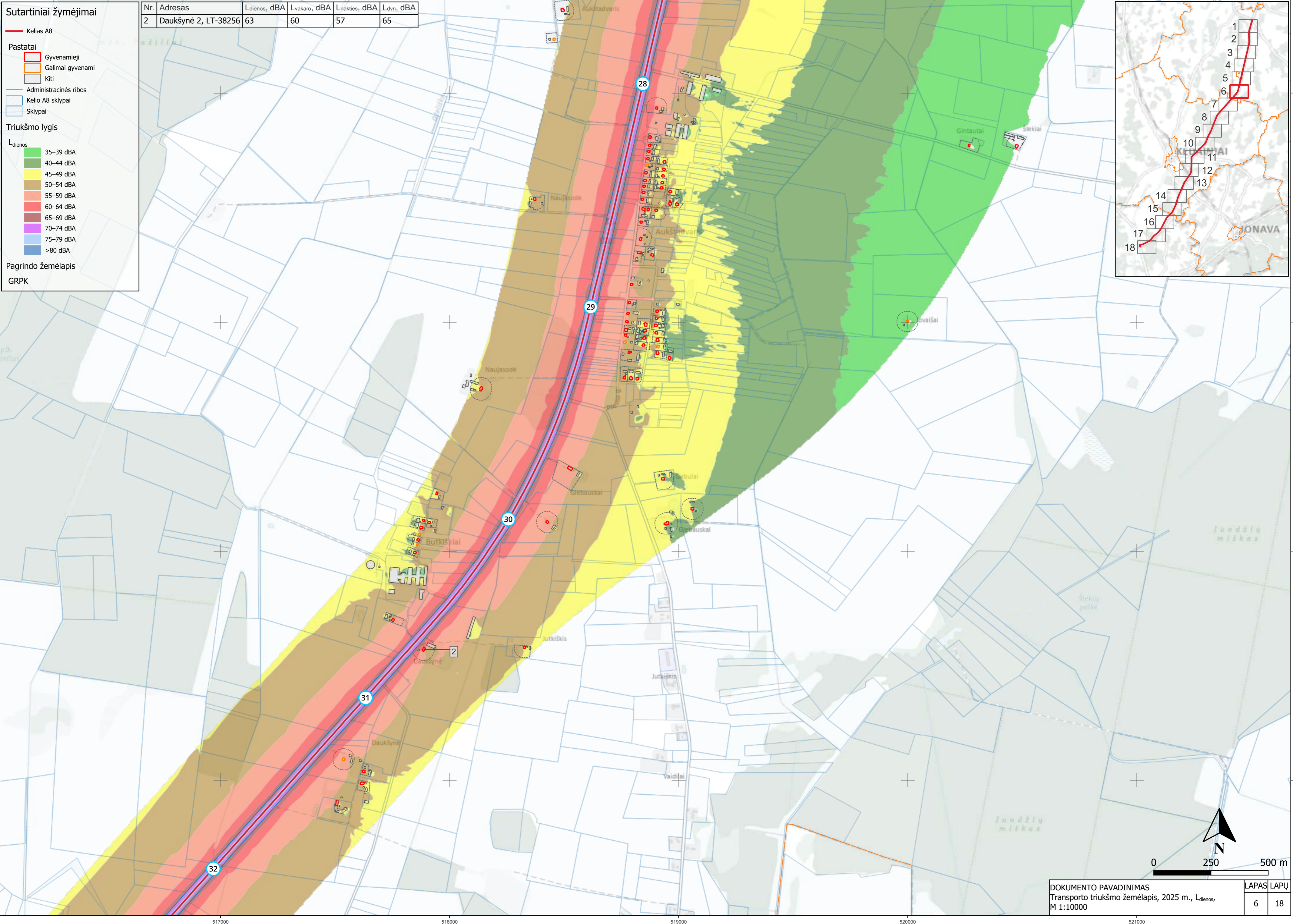
Nr.	Adresas	L _{dienos} , dBA	L _{vakaro} , dBA	L _{nakties} , dBA	L _{dvn} , dBA
1	Bažnyčios g. 17, LT-38261 Ramygala	68	65	62	70
11	Malūno g. 12, LT-38259 Ramygala	65	63	59	68
19	Sodų g. 2, LT-38260 Ramygala	64	61	58	66
20	Sodų g. 3, LT-38260 Ramygala	71	68	65	73
21	Sodų g. 4, LT-38260 Ramygala	63	60	57	65
22	Sodų g. 6, LT-38260 Ramygala	63	61	57	65
23	Sodų g. 8, LT-38260 Ramygala	63	61	57	66
24	Sodų g. 10, LT-38260 Ramygala	63	61	57	66
25	Sodų g. 12, LT-38260 Ramygala	63	61	57	66
26	Sodų g. 14, LT-38260 Ramygala	63	61	57	66
27	Sodų g. 16, LT-38260 Ramygala	63	61	57	66
28	Sodų g. 18, LT-38260 Ramygala	63	61	57	65
29	Sodų g. 20, LT-38260 Ramygala	63	60	57	65
30	Sodų g. 22, LT-38260 Ramygala	67	64	61	69
31	Sodų g. 24, LT-38260 Ramygala	63	61	57	65
32	Tremtinių g. 6, LT-38260 Ramygala	62	60	56	65
33	Vadoklių g. 5, LT-38261 Ramygala	63	60	56	64
34	Vadoklių g. 11, LT-38261 Ramygala	63	60	56	65
35	Vadoklių g. 13, LT-38261 Ramygala	62	60	56	64
36	Vadoklių g. 15, LT-38261 Ramygala	62	60	56	64
37	Vienkiemio g. 3, LT-38254 Ramygala	63	60	56	65
38	Vienkiemio g. 6, LT-38254 Ramygala	68	65	61	70
39	Vienkiemio g. 8, LT-38254 Ramygala	66	64	60	68
40	Vienkiemio g. 10, LT-38254 Ramygala	69	67	63	71
41	Vienkiemio g. 13, LT-38254 Ramygala	69	67	63	71

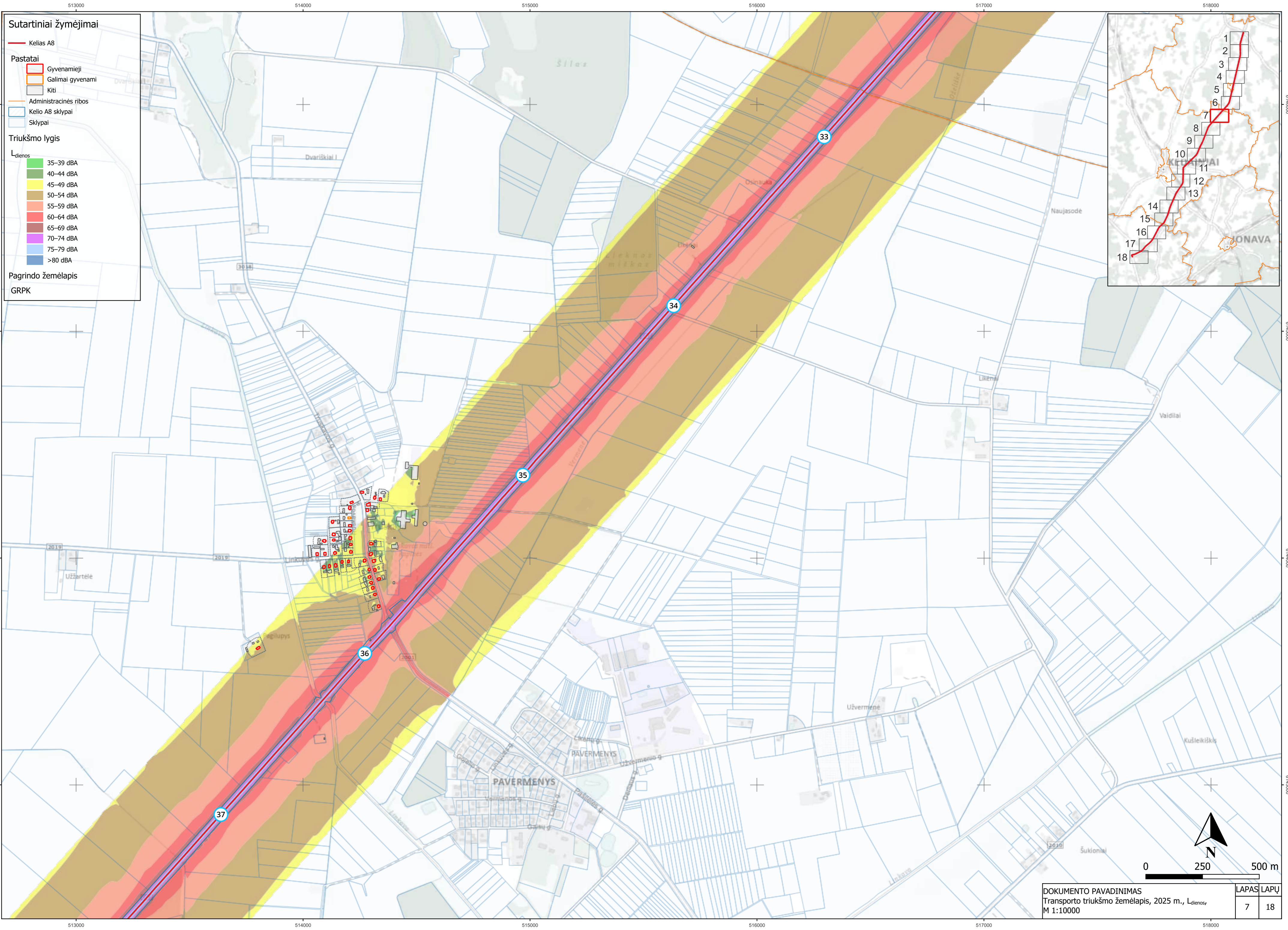


Sutartiniai žymėjimai

- Kelias A8
- Pastatai
 - Gyvenamieji
 - Galimai gyvenami
 - Kiti
- Administracinės ribos
- Kelio A8 sklypai
- Sklypai
- Triukšmo lygis
 - L_{dienos}
 - 35–39 dBA
 - 40–44 dBA
 - 45–49 dBA
 - 50–54 dBA
 - 55–59 dBA
 - 60–64 dBA
 - 65–69 dBA
 - 70–74 dBA
 - 75–79 dBA
 - >80 dBA
- Pagrindo žemėlapis
- GRPK

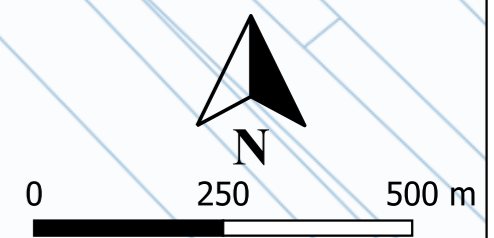
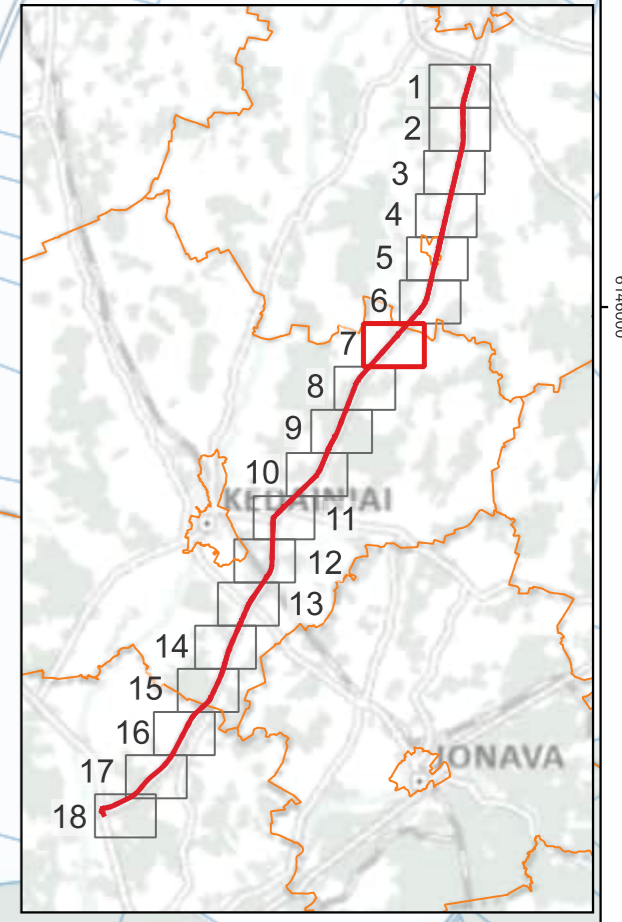
Nr.	Adresas	L _{dienos} , dBA	L _{vakaro} , dBA	L _{nakties} , dBA	L _{dvn} , dBA
2	Daukšynė 2, LT-38256	63	60	57	65





Sutartiniai žymėjimai

- Kelias A8
- Pastatai**
 - Gyvenamieji
 - Galimai gyvenami
 - Kiti
- Administracinės ribos
- Kelio A8 sklypai
- Sklypai
- Triukšmo lygis**
- L_{dienos}**
 - 35–39 dBA
 - 40–44 dBA
 - 45–49 dBA
 - 50–54 dBA
 - 55–59 dBA
 - 60–64 dBA
 - 65–69 dBA
 - 70–74 dBA
 - 75–79 dBA
 - >80 dBA
- Pagrindo žemėlapis
- GRPK



Sutartiniai žymėjimai

— Kėlias A8

Pastatai

- Gyvenamieji
- Kiti

Kelio A8 sklypai

- Sklypai

Triukšmo lygis

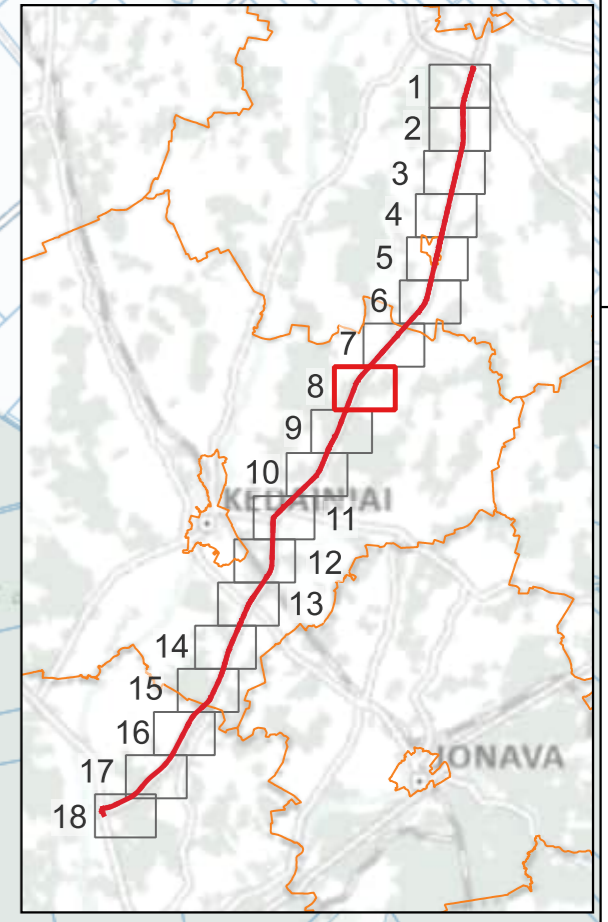
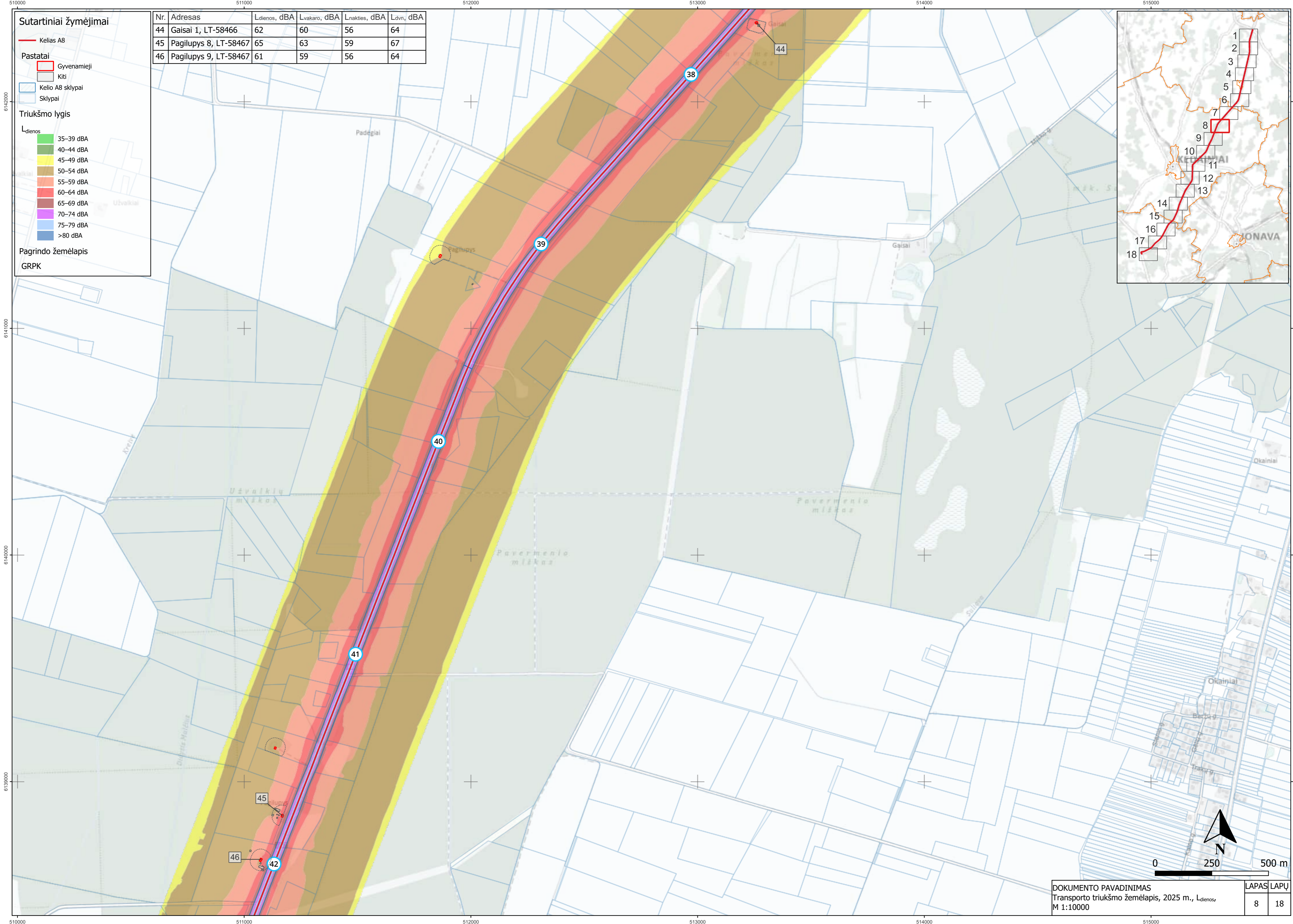
L_{dienos}

- 35–39 dBA
- 40–44 dBA
- 45–49 dBA
- 50–54 dBA
- 55–59 dBA
- 60–64 dBA
- 65–69 dBA
- 70–74 dBA
- 75–79 dBA
- >80 dBA

Pagrindo žemėlapis

GRPK

Nr.	Adresas	L _{dienos} , dBA	L _{vakaro} , dBA	L _{nakties} , dBA	L _{dvn} , dBA
44	Gaisai 1, LT-58466	62	60	56	64
45	Pagilupys 8, LT-58467	65	63	59	67
46	Pagilupys 9, LT-58467	61	59	56	64



Sutartiniai žymėjimai

- Kelias A8

Pastatai

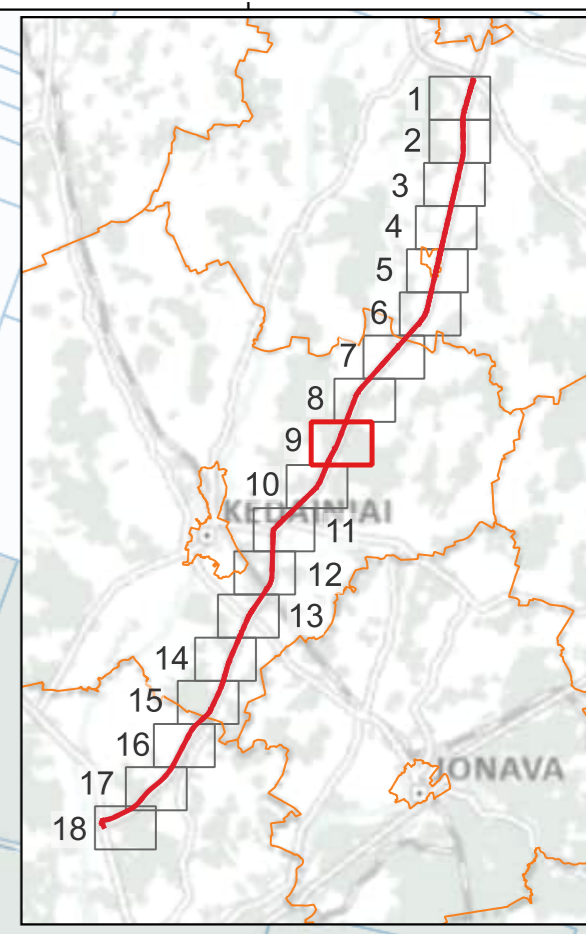
- Gyvenamieji
- Mokslo
- Kiti
- Kelio A8 sklypai
- Sklypai

Triukšmo lygis

L_{dienos}

- 35–39 dBA
- 40–44 dBA
- 45–49 dBA
- 50–54 dBA
- 55–59 dBA
- 60–64 dBA
- 65–69 dBA
- 70–74 dBA
- 75–79 dBA
- >80 dBA

Pagrindo žemėlapis
GRPK



6138000

6137000

6136000

6135000

6138000

6137000

6136000

6135000

508000

509000

510000

511000

512000

513000

508000

509000

510000

511000

512000

513000



Sutartiniai žymėjimai

— Kėlias A8

Pastatai

- Gyvenamieji
- Mokslų
- Galimai gyvenami
- Kiti
- Kelio A8 sklypai
- Sklypai

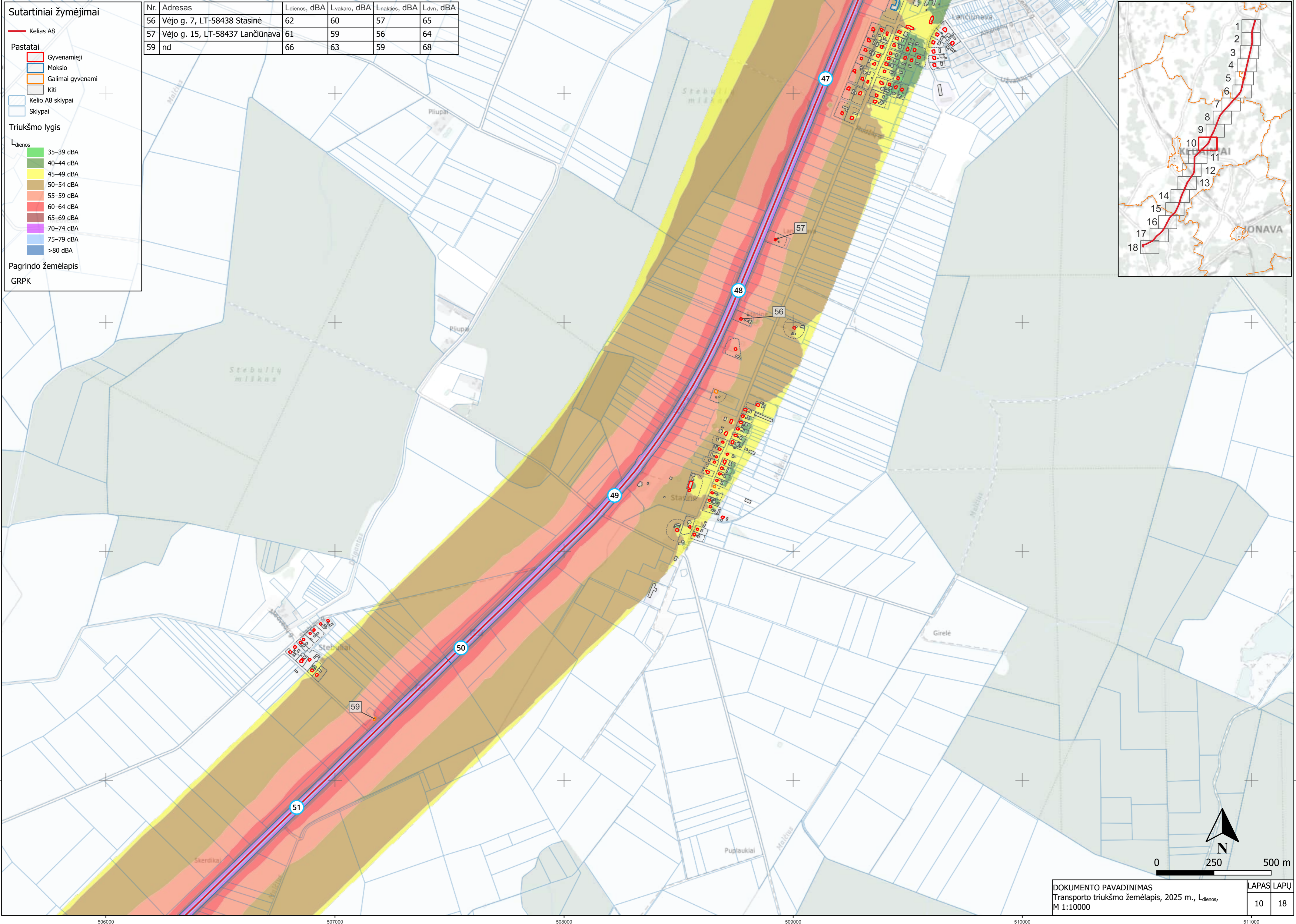
Triukšmo lygis

L_{dienos}

- 35–39 dBA
- 40–44 dBA
- 45–49 dBA
- 50–54 dBA
- 55–59 dBA
- 60–64 dBA
- 65–69 dBA
- 70–74 dBA
- 75–79 dBA
- >80 dBA

Pagrindo žemėlapis
GRPK

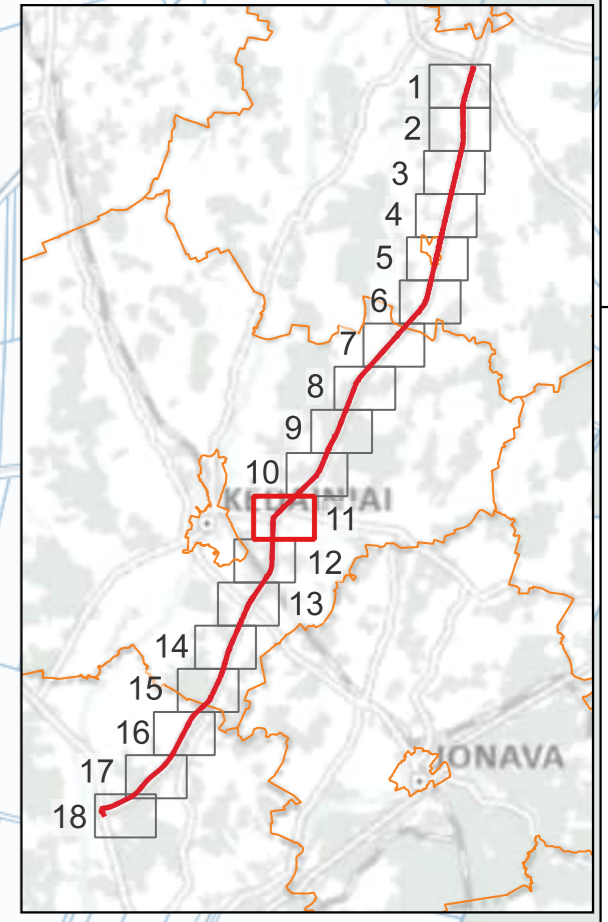
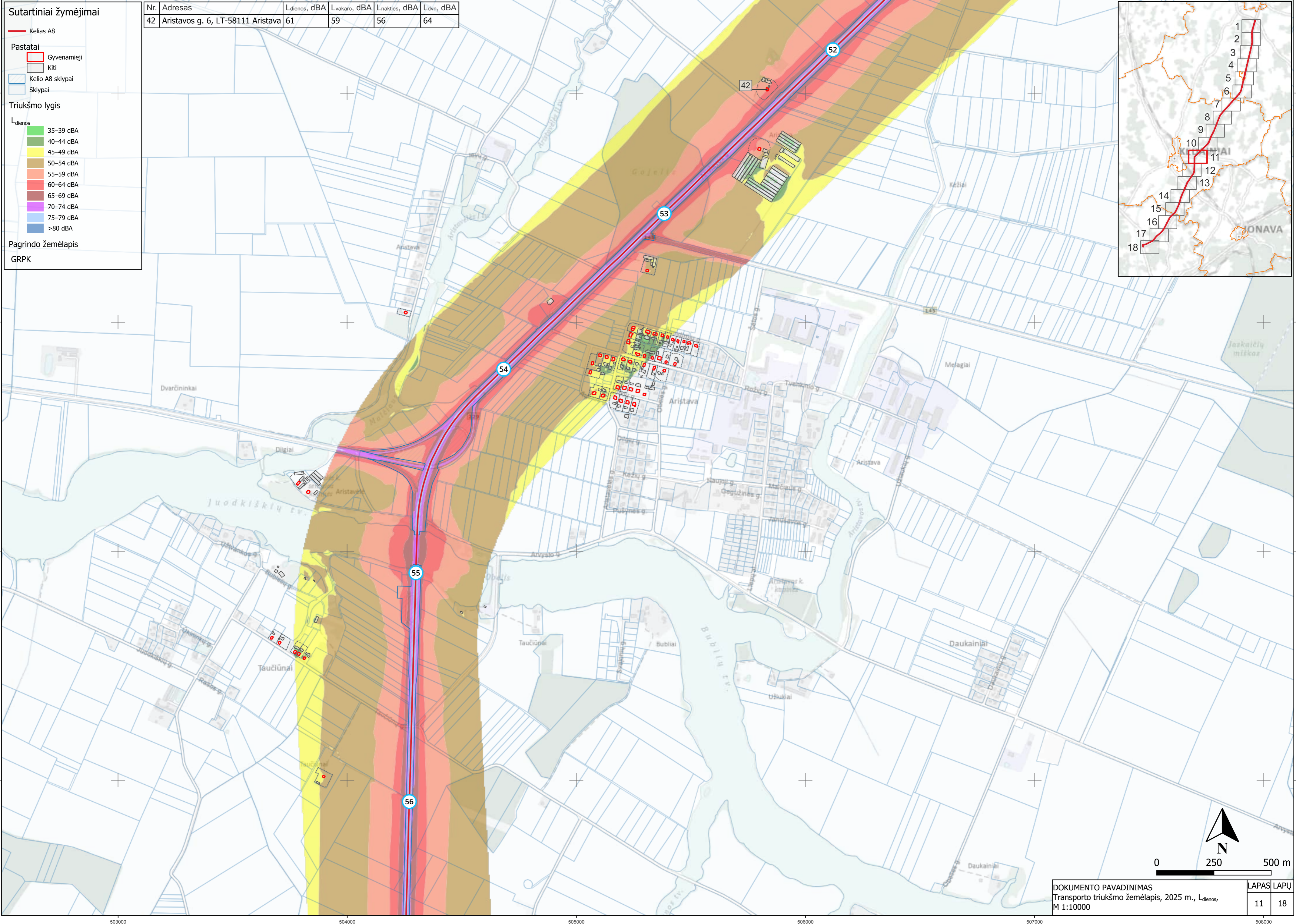
Nr.	Adresas	L _{dienos} , dBA	L _{vakaro} , dBA	L _{nakties} , dBA	L _{dvn} , dBA
56	Vėjo g. 7, LT-58438 Stasinė	62	60	57	65
57	Vėjo g. 15, LT-58437 Lančiūnava	61	59	56	64
59	nd	66	63	59	68

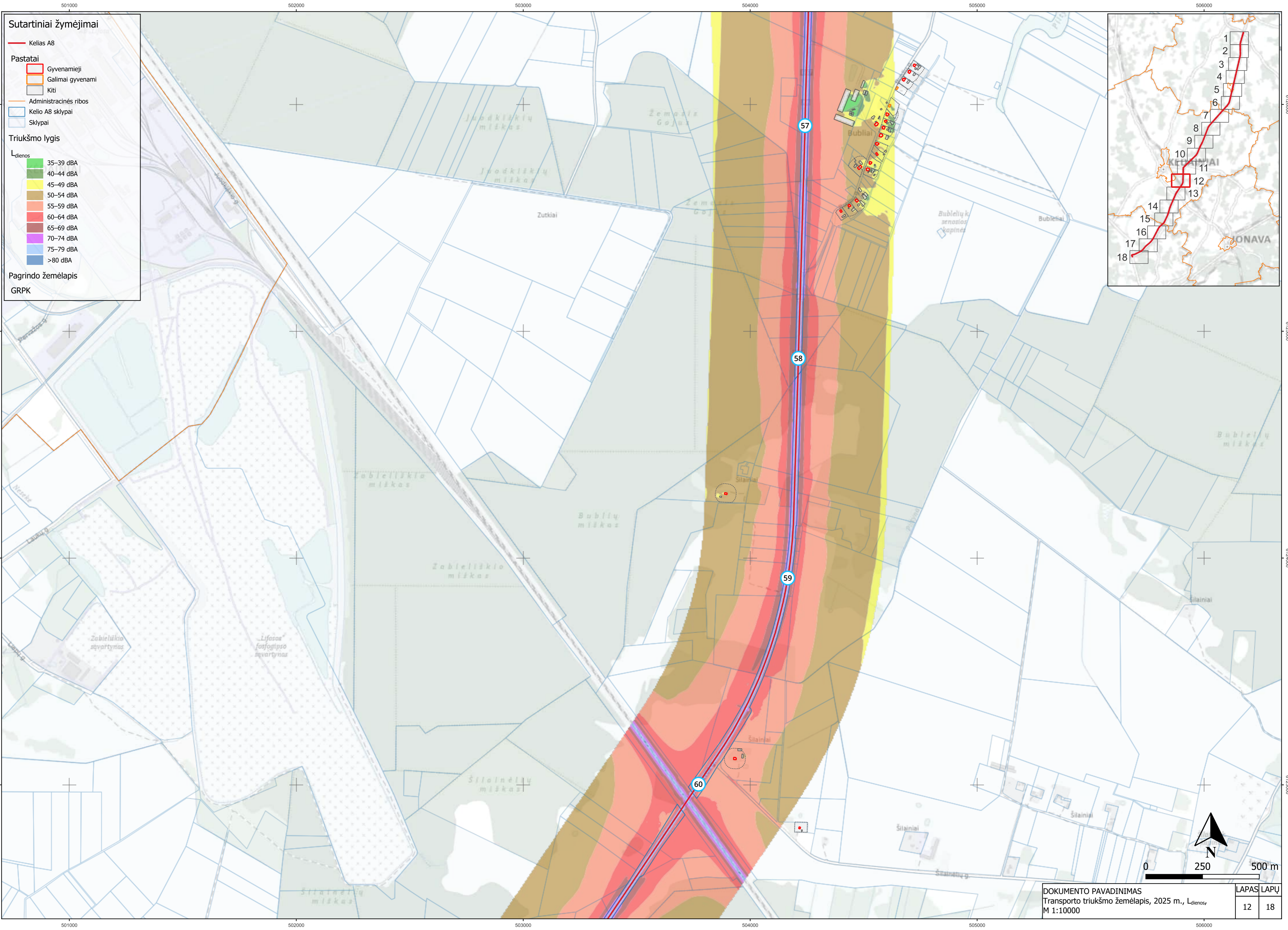


Sutartiniai žymėjimai

- Kelias A8
- Pastatai**
 - Gyvenamieji
 - Kiti
- Kelio A8 sklypai
- Sklypai
- Triukšmo lygis**
- L_{dienos}**
 - 35–39 dBA
 - 40–44 dBA
 - 45–49 dBA
 - 50–54 dBA
 - 55–59 dBA
 - 60–64 dBA
 - 65–69 dBA
 - 70–74 dBA
 - 75–79 dBA
 - >80 dBA
- Pagrindo žemėlapis
- GRPK

Nr.	Adresas	L _{dienos} , dBA	L _{vakaro} , dBA	L _{nakties} , dBA	L _{dvn} , dBA
42	Aristavos g. 6, LT-58111 Aristava	61	59	56	64

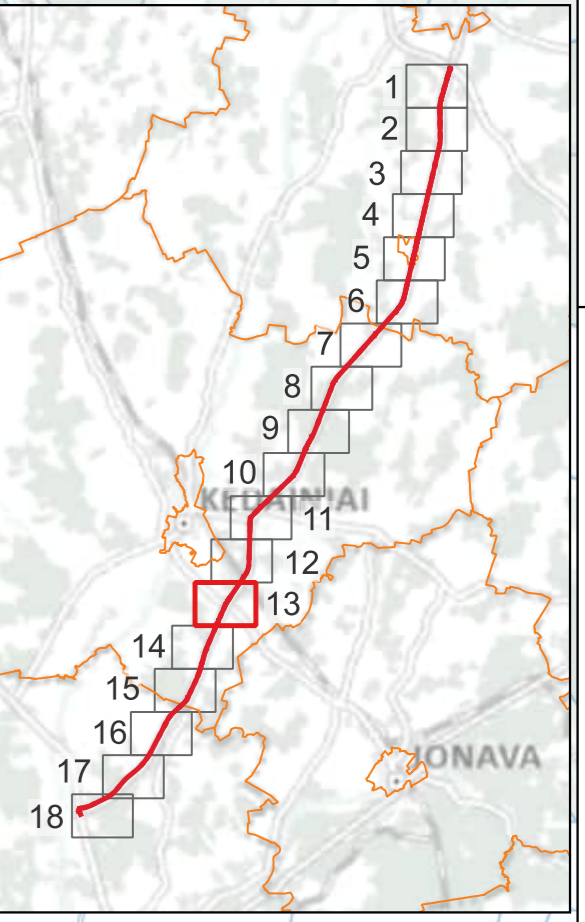
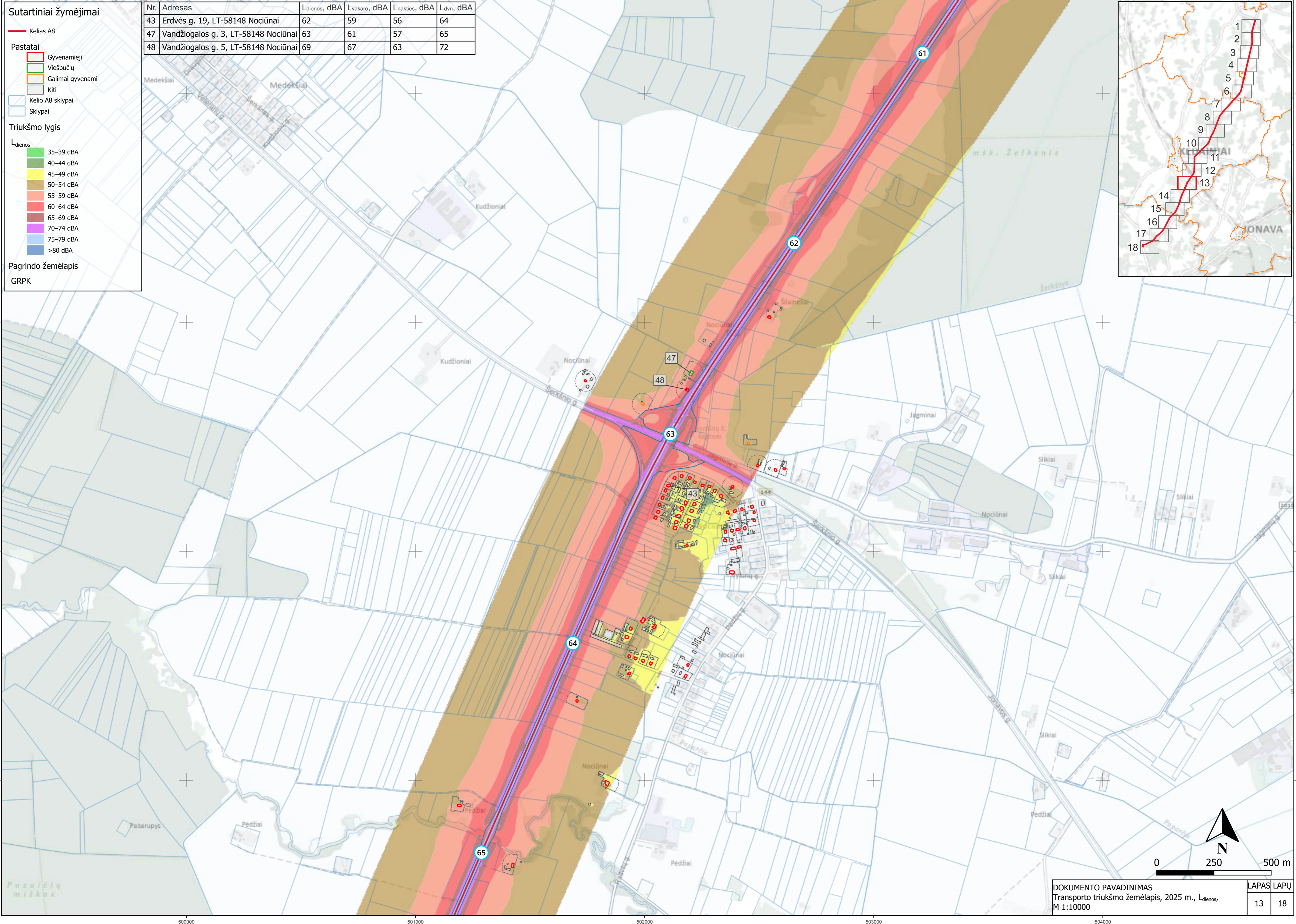




Sutartiniai žymėjimai

- Kelias A8
- Pastatai
 - Gyvenamieji
 - Viešbučių
 - Galimai gyvenami
 - Kiti
- Kelio A8 sklypai
- Sklypai
- Triukšmo lygis
 - L_{dienos}
 - 35–39 dBA
 - 40–44 dBA
 - 45–49 dBA
 - 50–54 dBA
 - 55–59 dBA
 - 60–64 dBA
 - 65–69 dBA
 - 70–74 dBA
 - 75–79 dBA
 - >80 dBA
- Pagrindo žemėlapis
- GRPK

Nr.	Adresas	L _{dienos} , dBA	L _{vakaro} , dBA	L _{nakties} , dBA	L _{dvn} , dBA
43	Erdvės g. 19, LT-58148 Nociūnai	62	59	56	64
47	Vandžiogalos g. 3, LT-58148 Nociūnai	63	61	57	65
48	Vandžiogalos g. 5, LT-58148 Nociūnai	69	67	63	72



Sutartiniai žymėjimai

— Kėlias A8

Pastatai

- Gyvenamieji
- Galimai gyvenami
- Kiti

Kelio A8 sklypai

- Sklypai

Triukšmo lygis

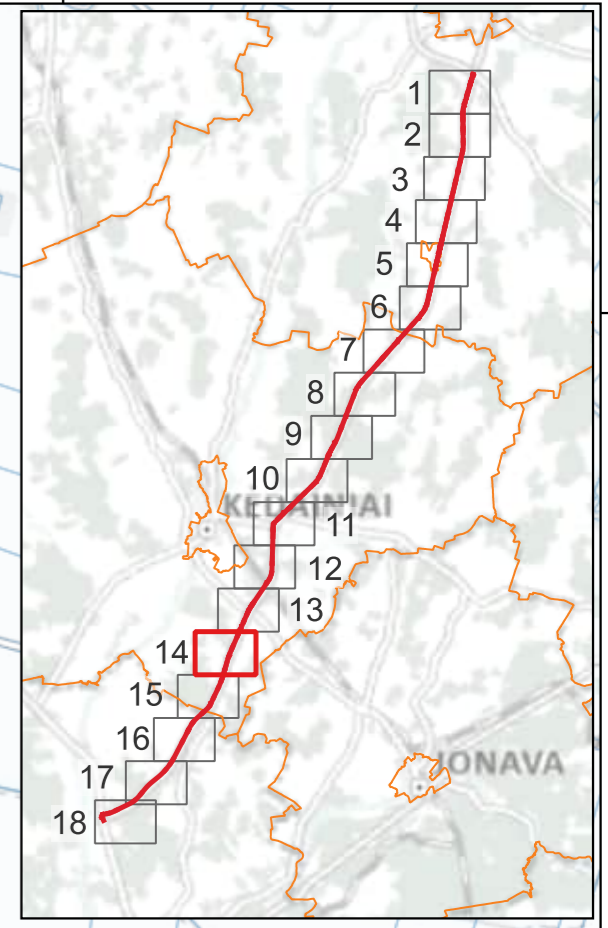
Ldienos

- 35–39 dBA
- 40–44 dBA
- 45–49 dBA
- 50–54 dBA
- 55–59 dBA
- 60–64 dBA
- 65–69 dBA
- 70–74 dBA
- 75–79 dBA
- >80 dBA

Pagrindo žemėlapis

GRPK

Nr.	Adresas	Ldienos, dBA	Lvakaro, dBA	Lnakties, dBA	Ldvn, dBA
49	Vandžiogalos g. 10, LT-58149 Pėdžiai	65	63	59	67
50	Vandžiogalos g. 16, LT-58151 Saviečiai	63	60	57	65
51	Vandžiogalos g. 26, LT-58151 Saviečiai	61	59	56	64
58	Žiogaičiai 2, LT-58150	66	63	60	68



Sutartiniai žymėjimai

Kelias A8

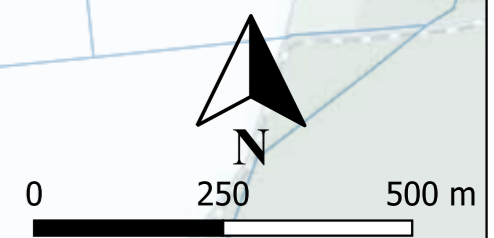
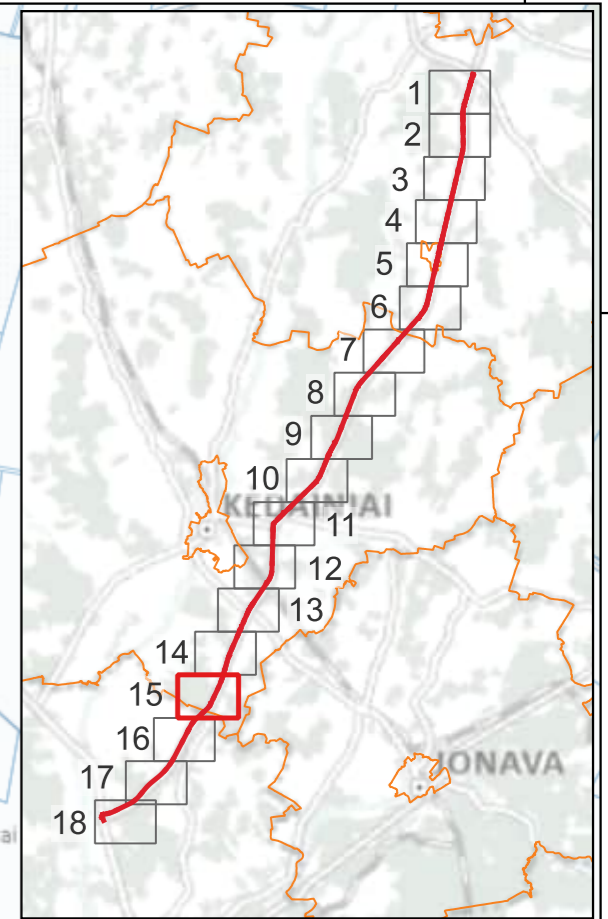
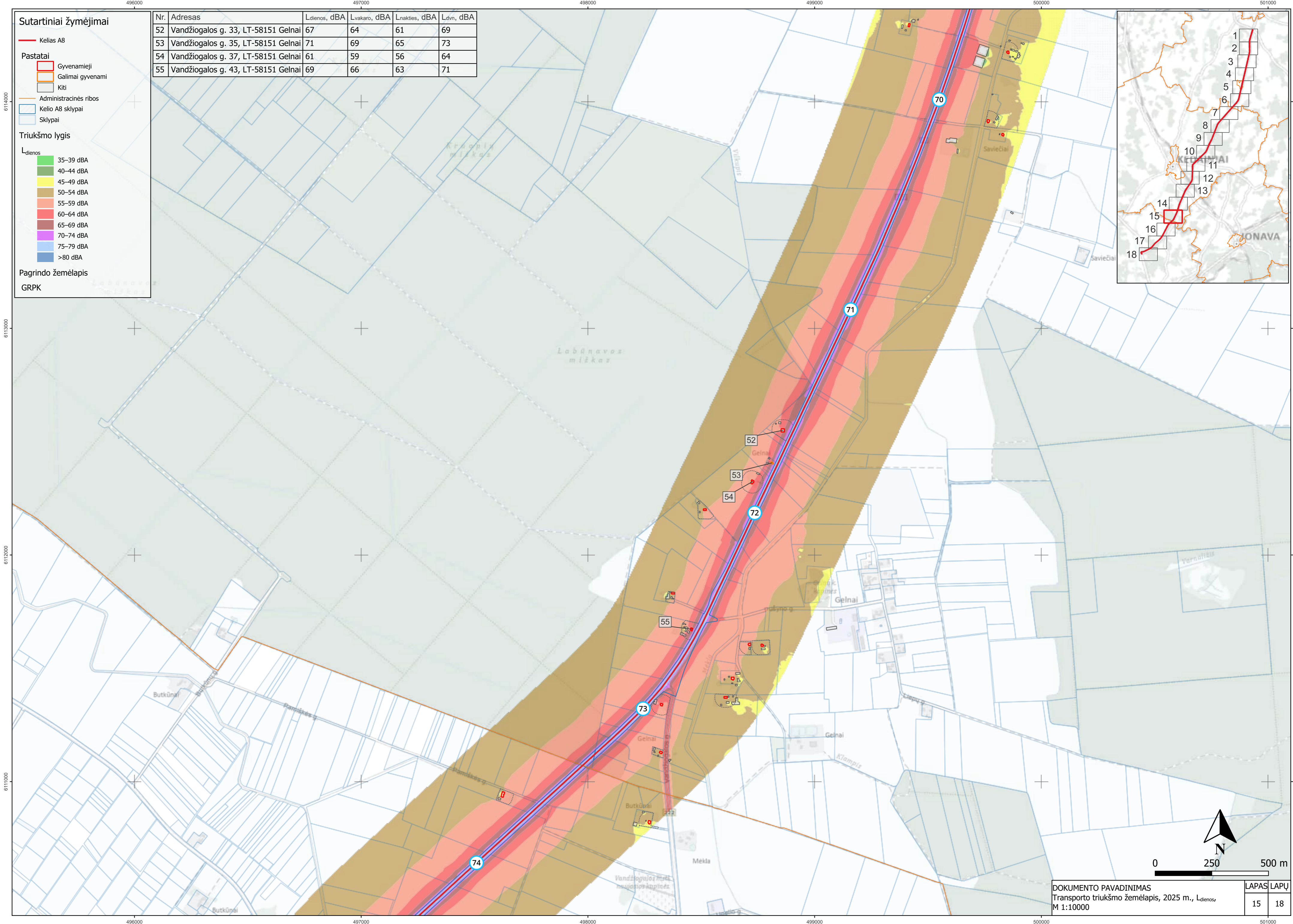
- Pastatai
- Gyvenamieji
 - Galimai gyvenami
 - Kiti
 - Administracinės ribos
 - Kelio A8 sklypai
 - Sklypai

Triukšmo lygis

- L_{dienos}
- 35–39 dBA
 - 40–44 dBA
 - 45–49 dBA
 - 50–54 dBA
 - 55–59 dBA
 - 60–64 dBA
 - 65–69 dBA
 - 70–74 dBA
 - 75–79 dBA
 - >80 dBA

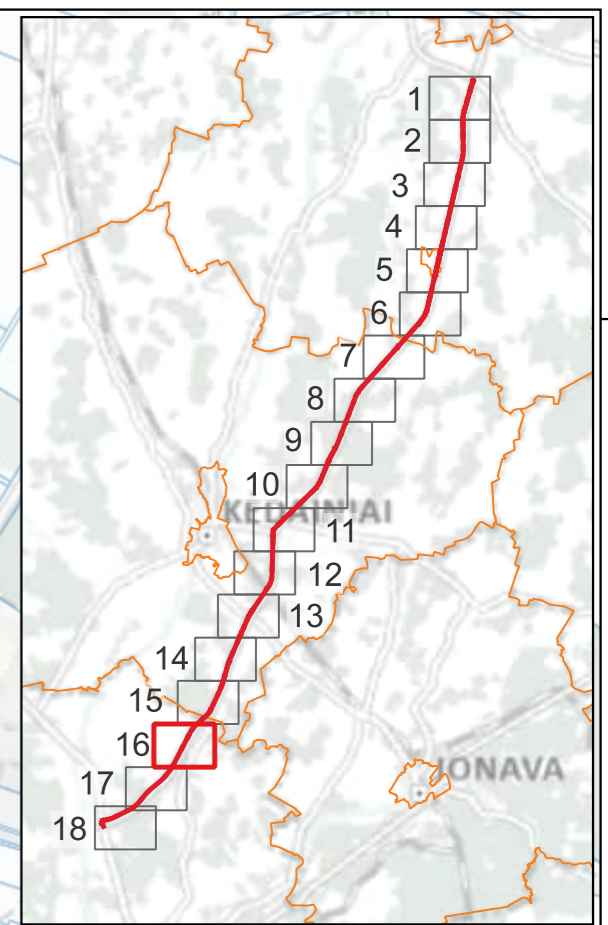
Pagrindo žemėlapis
GRPK

Nr.	Adresas	L _{dienos} , dBA	L _{vakaro} , dBA	L _{nakties} , dBA	L _{dvn} , dBA
52	Vandžiogalos g. 33, LT-58151 Gelnai	67	64	61	69
53	Vandžiogalos g. 35, LT-58151 Gelnai	71	69	65	73
54	Vandžiogalos g. 37, LT-58151 Gelnai	61	59	56	64
55	Vandžiogalos g. 43, LT-58151 Gelnai	69	66	63	71



Sutartiniai žymėjimai

- Kelias A8
- Pastatai
 - Gyvenamieji
 - Kiti
- Kelio A8 sklypai
 - Sklypai
- Triukšmo lygis
 - L_{dienos}
 - 35–39 dBA
 - 40–44 dBA
 - 45–49 dBA
 - 50–54 dBA
 - 55–59 dBA
 - 60–64 dBA
 - 65–69 dBA
 - 70–74 dBA
 - 75–79 dBA
 - >80 dBA
- Pagrindo žemėlapis
- GRPK



6110000

6109000

6108000

6107000

6110000

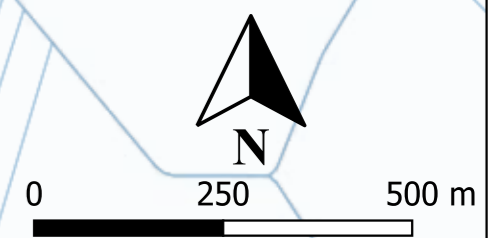
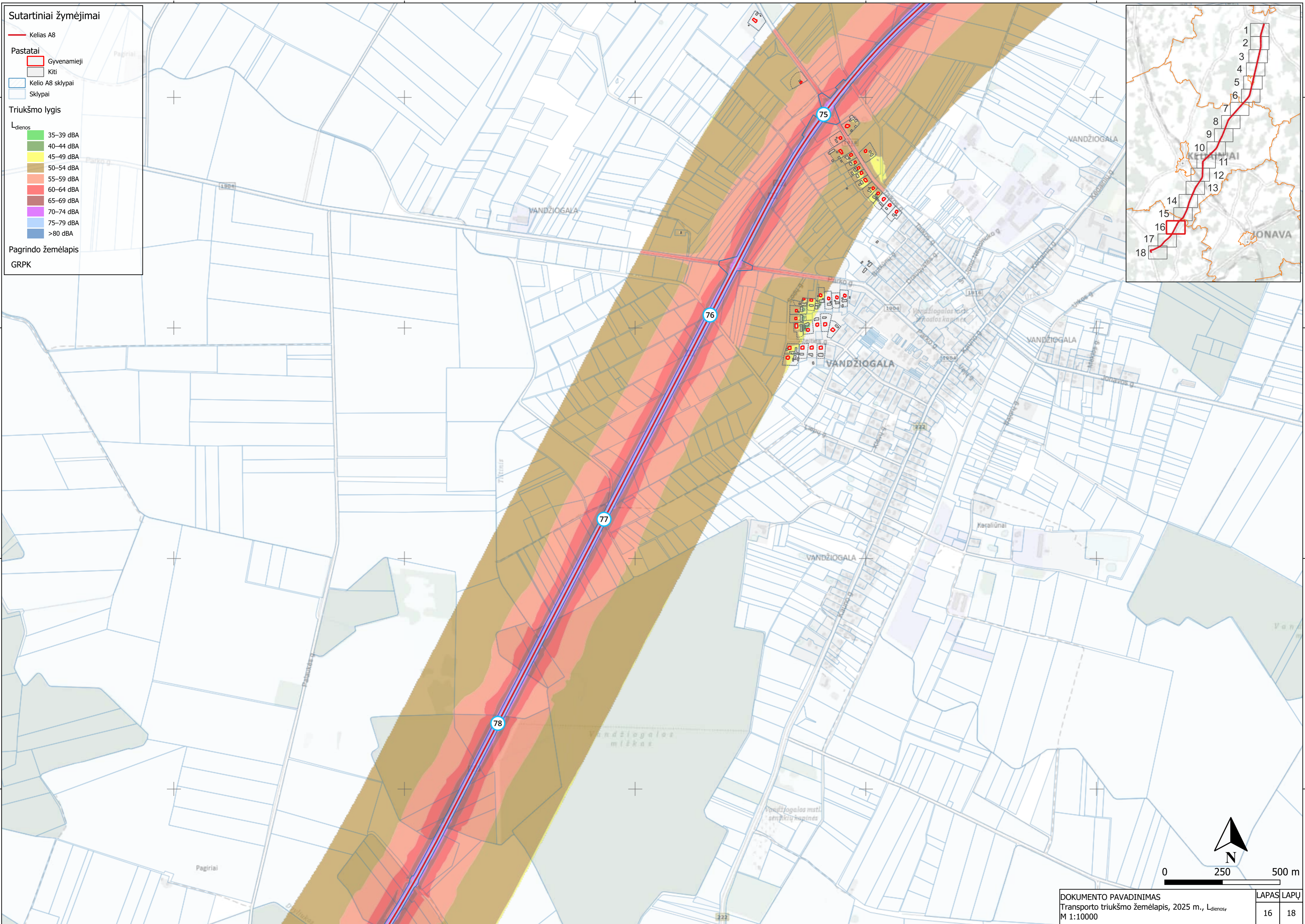
6109000

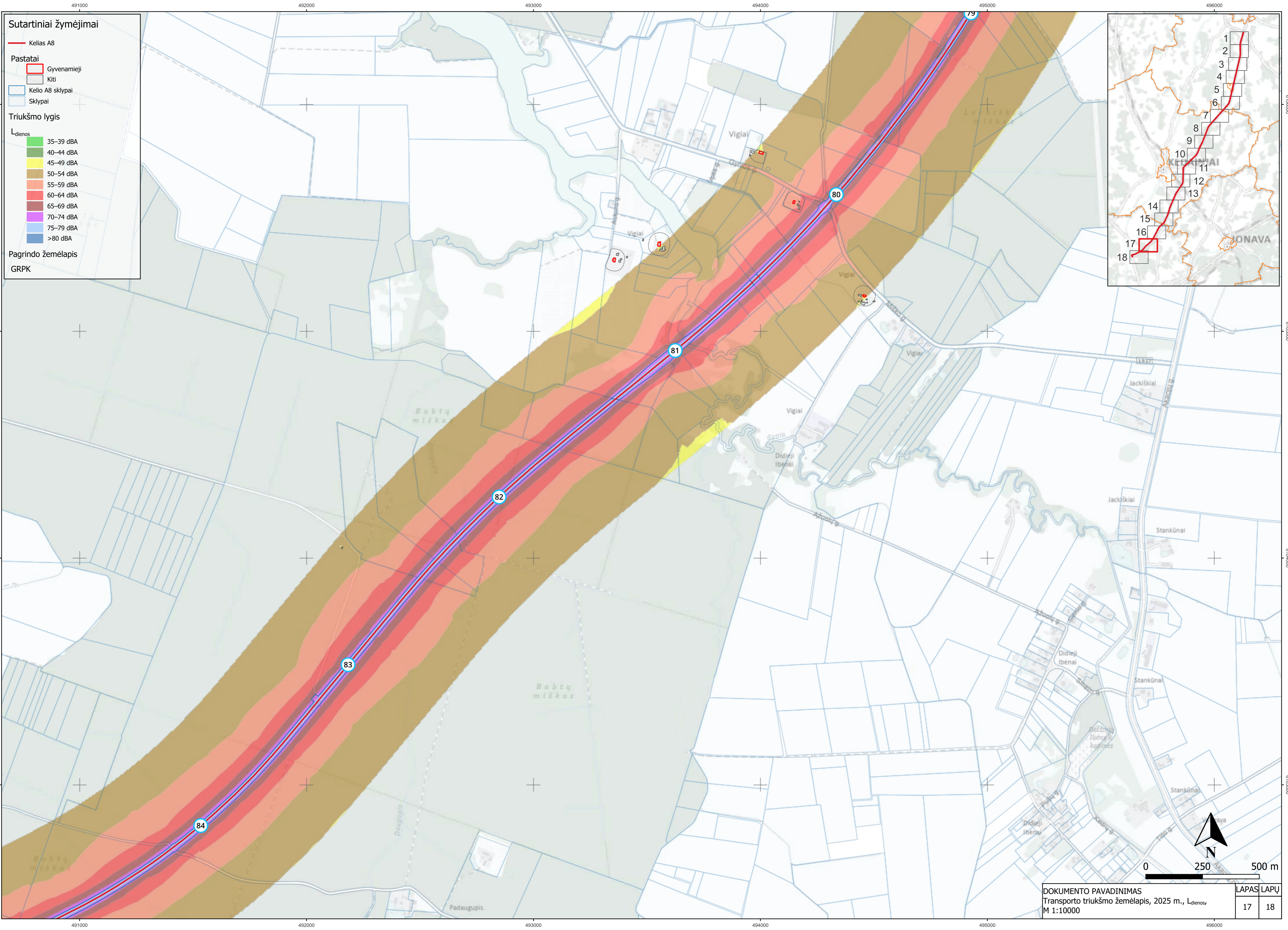
6108000

6107000

494000 495000 496000 497000 498000

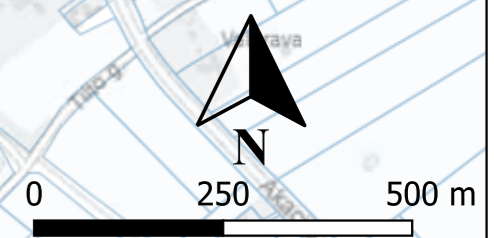
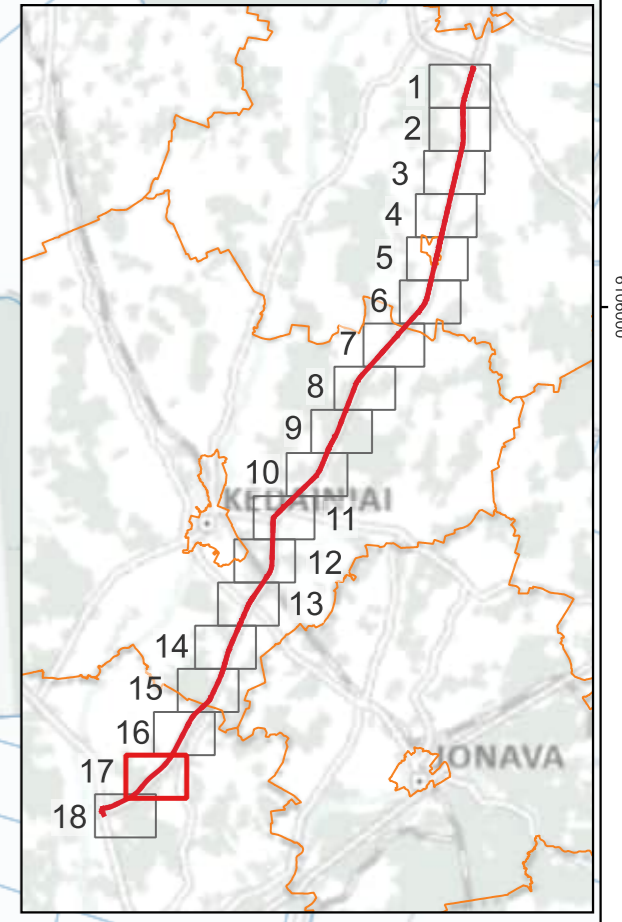
494000 495000 496000 497000 498000

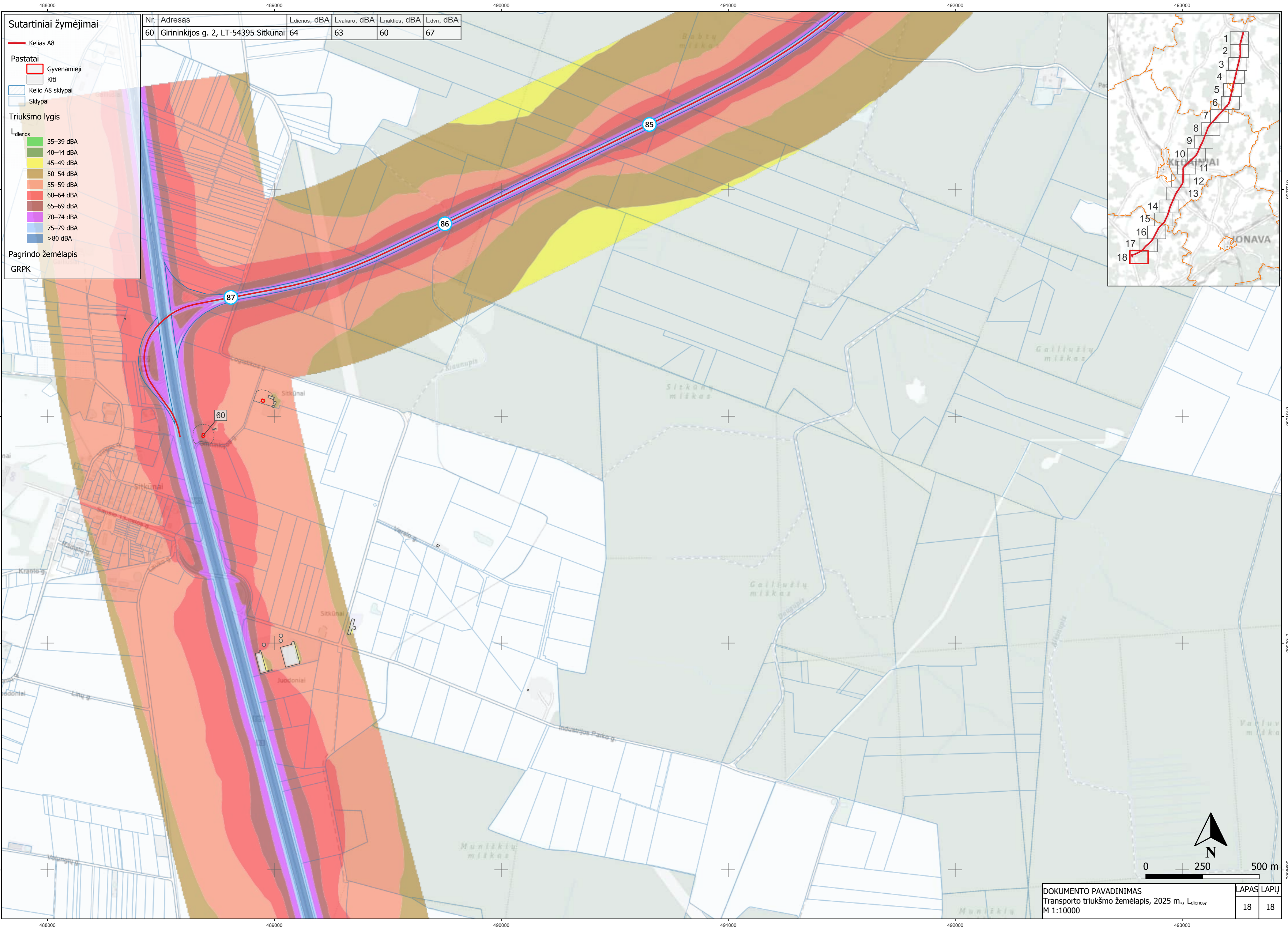




Sutartiniai žymėjimai

- Kelias A8
- Pastatai**
 - Gyvenamieji
 - Kiti
- Kelio A8 sklypai
- Sklypai
- Triukšmo lygis**
- L_{dienos}**
 - 35–39 dBA
 - 40–44 dBA
 - 45–49 dBA
 - 50–54 dBA
 - 55–59 dBA
 - 60–64 dBA
 - 65–69 dBA
 - 70–74 dBA
 - 75–79 dBA
 - >80 dBA
- Pagrindo žemėlapis
- GRPK





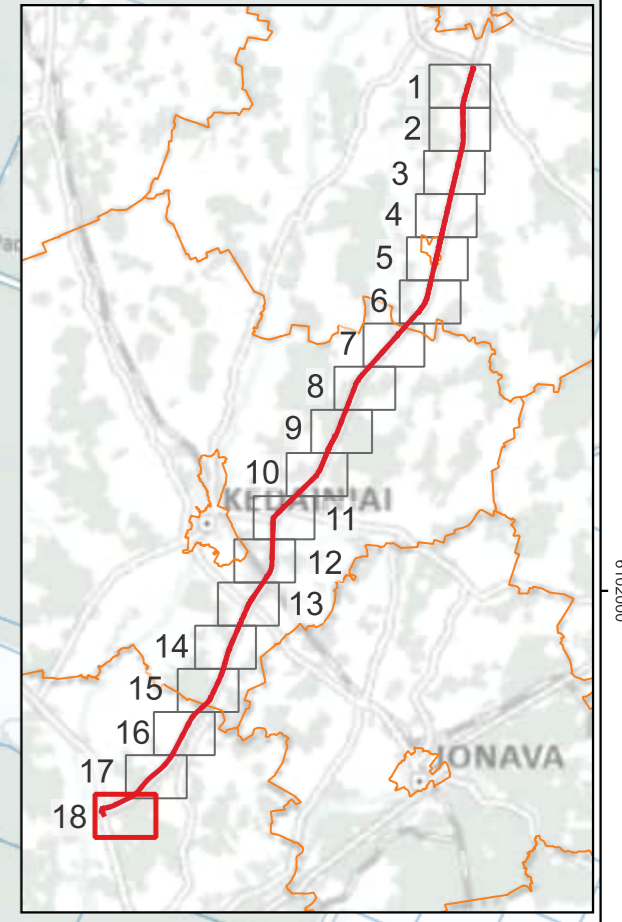
Sutartiniai žymėjimai

- Kelias A8
- Pastatai**
 - Gyvenamieji
 - Kiti
- Kelio A8 sklypai
- Sklypai
- Triukšmo lygis**

L_{dienos}

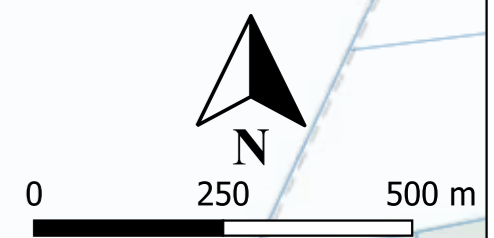
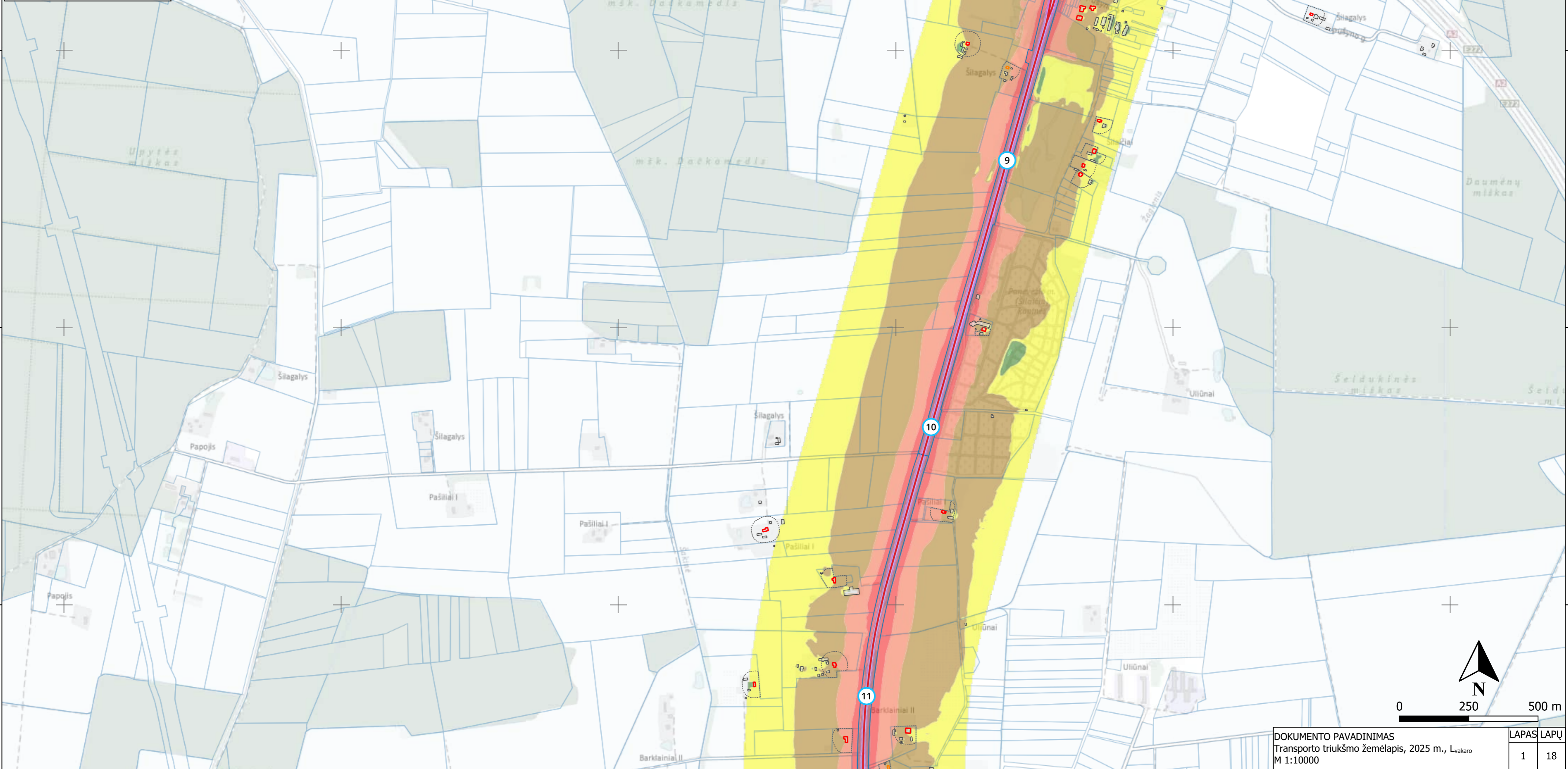
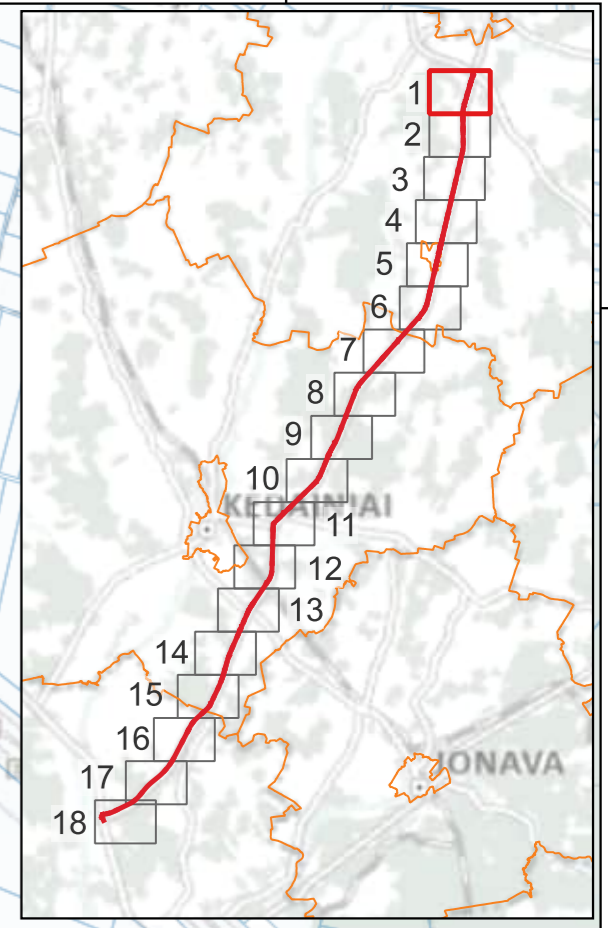
 - 35–39 dBA
 - 40–44 dBA
 - 45–49 dBA
 - 50–54 dBA
 - 55–59 dBA
 - 60–64 dBA
 - 65–69 dBA
 - 70–74 dBA
 - 75–79 dBA
 - >80 dBA
- Pagrindo žemėlapis
- GRPK

Nr.	Adresas	L _{dienos} , dBA	L _{vakarų} , dBA	L _{nakties} , dBA	L _{dvn} , dBA
60	Girininkijos g. 2, LT-54395 Sirkūnai	64	63	60	67



Sutartiniai žymėjimai

- Kelias A8
- Pastatai**
 - Gyvenamieji
 - Galimai gyvenami
 - Kiti
- Kelio A8 sklypai
- Sklypai
- Triukšmo lygis**
- Lvakaro
 - 35–39 dBA
 - 40–44 dBA
 - 45–49 dBA
 - 50–54 dBA
 - 55–59 dBA
 - 60–64 dBA
 - 65–69 dBA
 - 70–74 dBA
 - 75–79 dBA
 - >80 dBA
- Pagrindo žemėlapis GRPK



Sutartiniai žymėjimai

— Kėlias A8

Pastatai

- Gyvenamieji
- Mokslai
- Galimai gyvenami
- Kiti
- Kelio A8 sklypai
- Sklypai

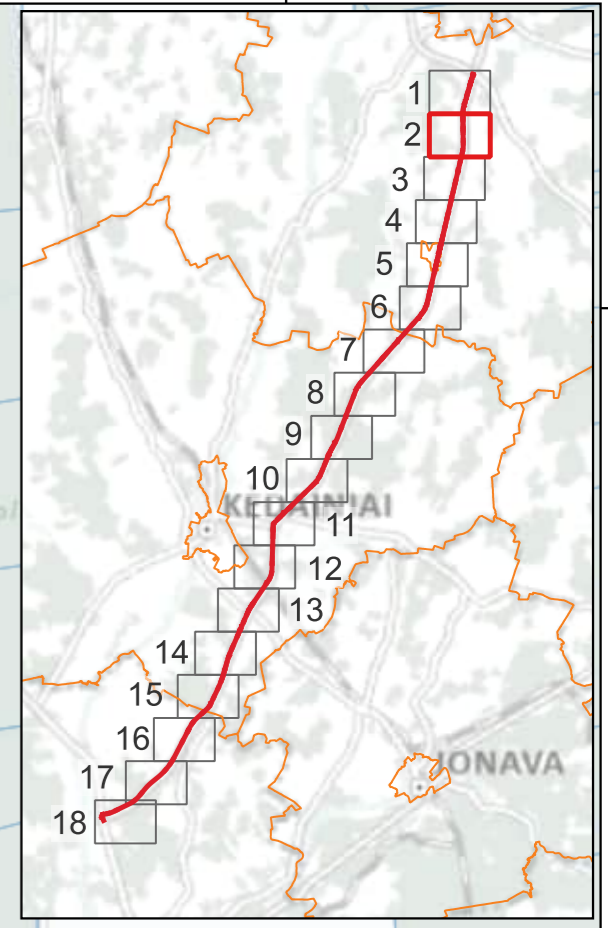
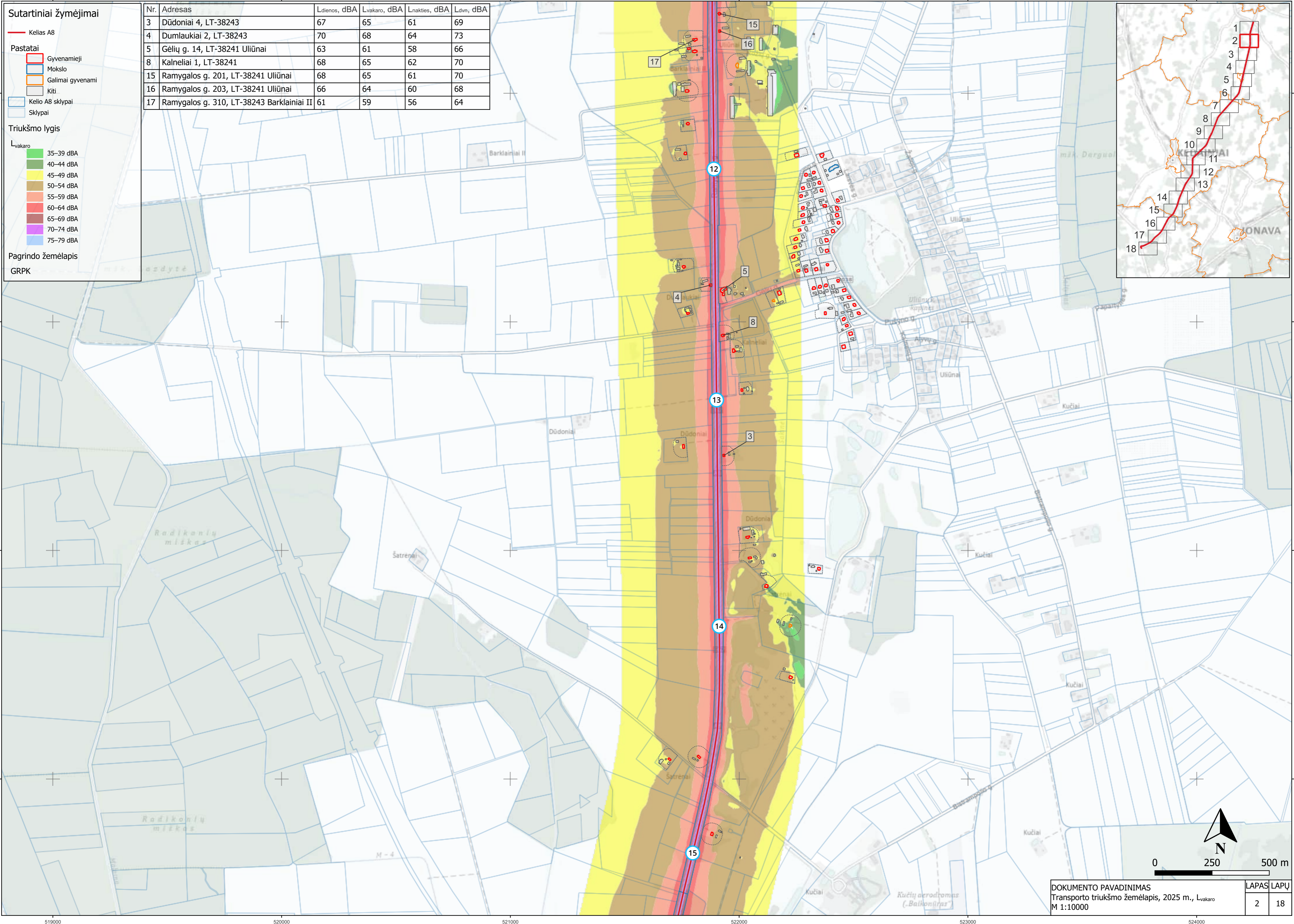
Triukšmo lygis

L_{vakaro}

- 35–39 dBA
- 40–44 dBA
- 45–49 dBA
- 50–54 dBA
- 55–59 dBA
- 60–64 dBA
- 65–69 dBA
- 70–74 dBA
- 75–79 dBA

Pagrindo žemėlapis
GRPK

Nr.	Adresas	Ldienos, dBA	Lvakaro, dBA	Lnakties, dBA	Ldvn, dBA
3	Dūdoniai 4, LT-38243	67	65	61	69
4	Dumblaukiai 2, LT-38243	70	68	64	73
5	Gėlių g. 14, LT-38241 Uliūnai	63	61	58	66
8	Kalnėliai 1, LT-38241	68	65	62	70
15	Ramygalos g. 201, LT-38241 Uliūnai	68	65	61	70
16	Ramygalos g. 203, LT-38241 Uliūnai	66	64	60	68
17	Ramygalos g. 310, LT-38243 Barklainiai II	61	59	56	64



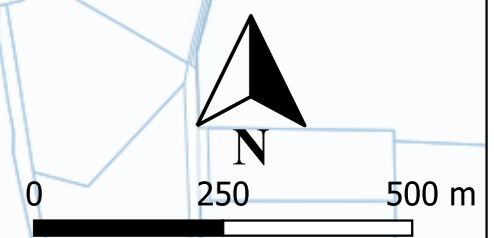
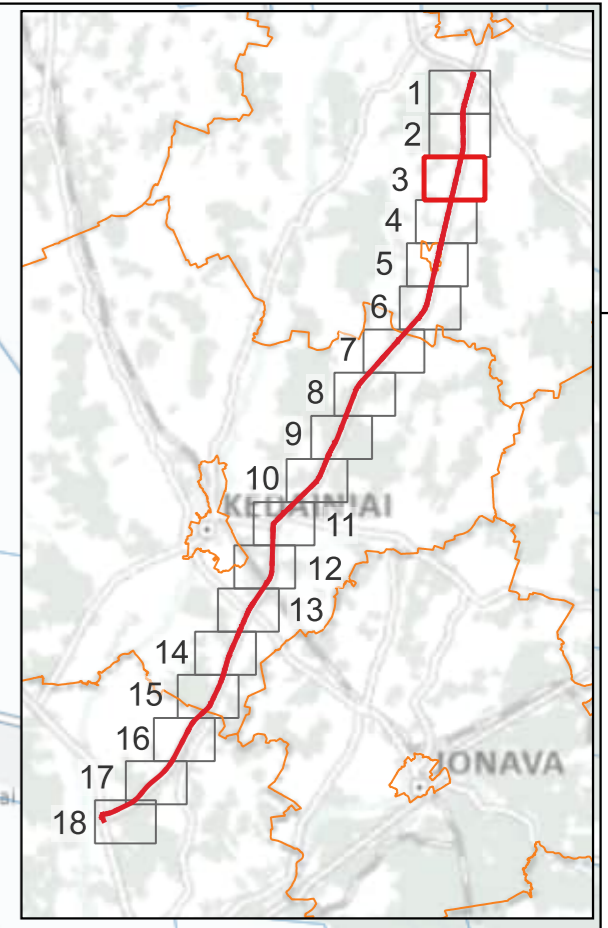
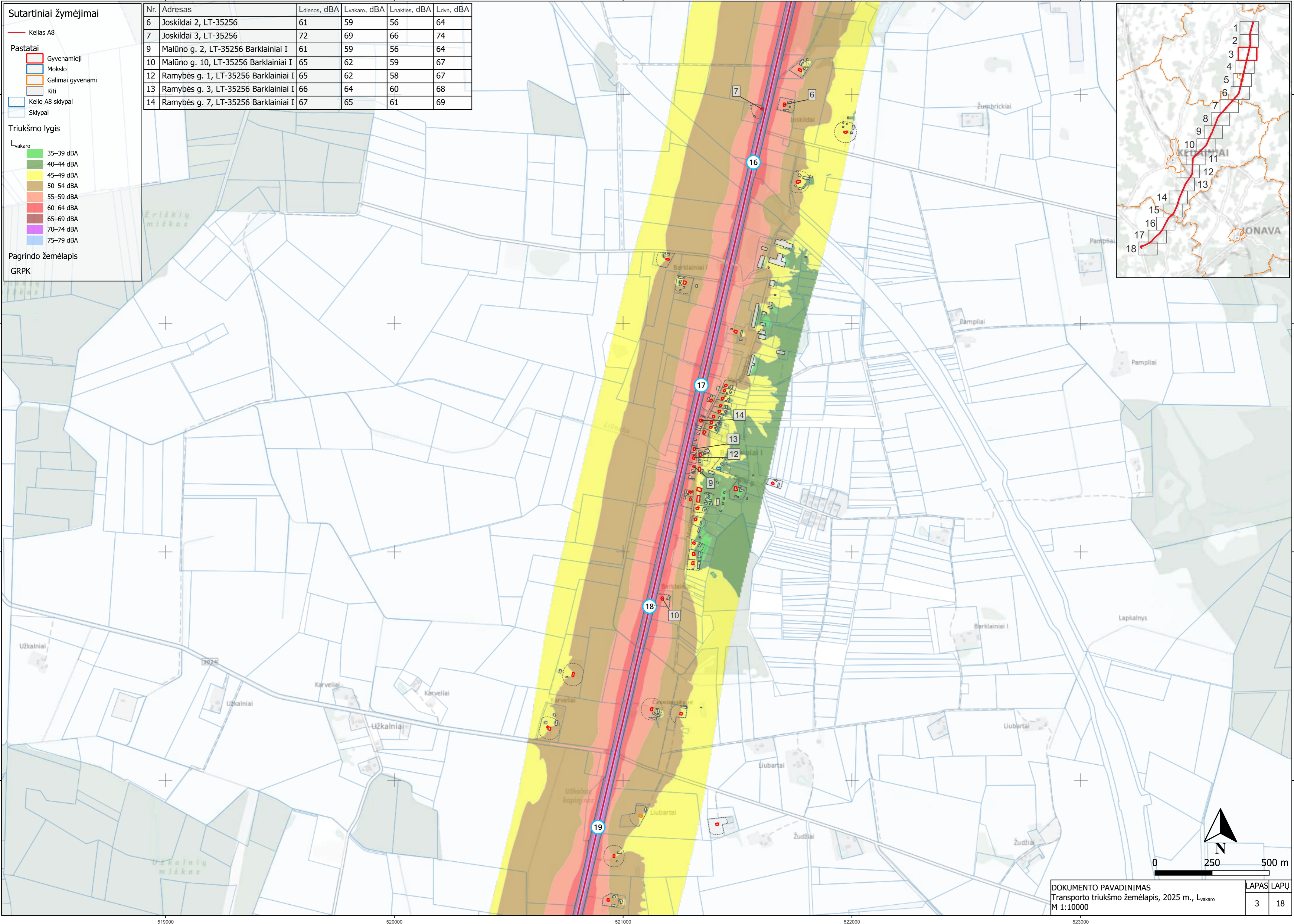
Sutartiniai žymėjimai

- Kelias A8
- Pastatai**
 - Gyvenamieji
 - Mokslų
 - Galimai gyvenami
 - Kiti
- Kelio A8 sklypai
- Sklypai
- Triukšmo lygis**

L_{vakaro}

 - 35–39 dBA
 - 40–44 dBA
 - 45–49 dBA
 - 50–54 dBA
 - 55–59 dBA
 - 60–64 dBA
 - 65–69 dBA
 - 70–74 dBA
 - 75–79 dBA
- Pagrindo žemėlapis GRPK

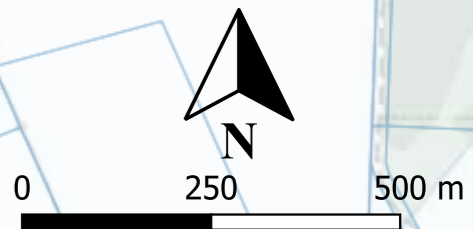
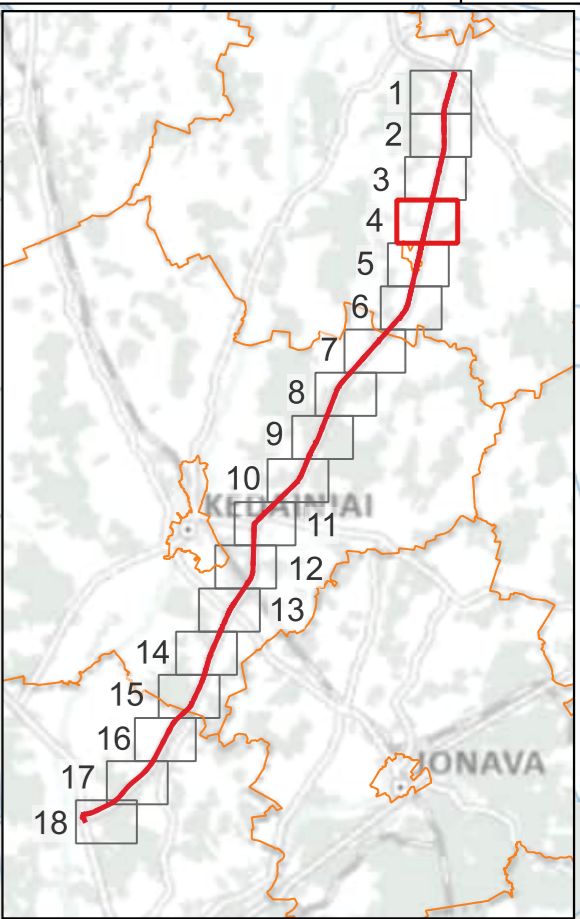
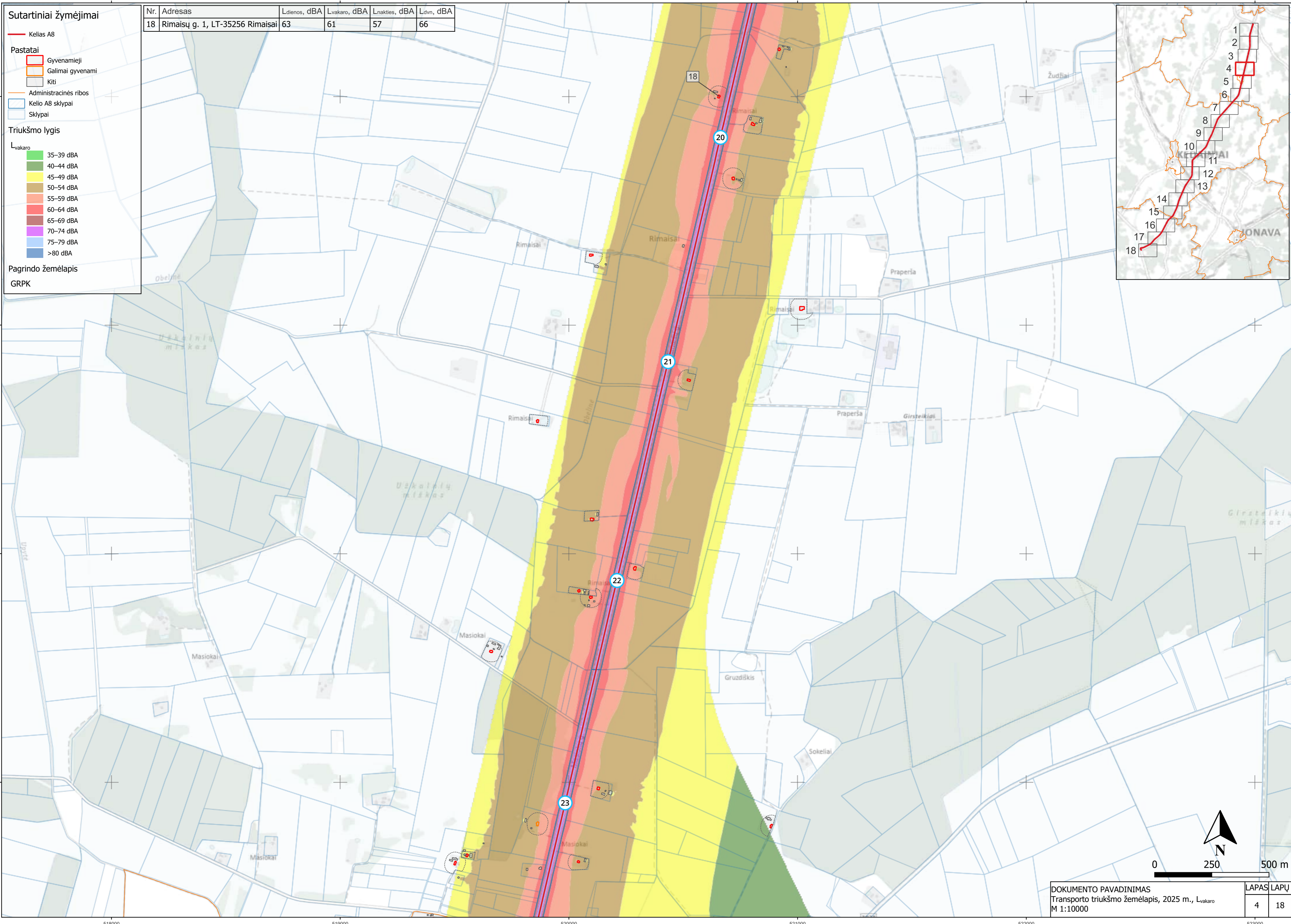
Nr.	Adresas	L _{dienos} , dBA	L _{vakaro} , dBA	L _{nakties} , dBA	L _{dvn} , dBA
6	Joskildai 2, LT-35256	61	59	56	64
7	Joskildai 3, LT-35256	72	69	66	74
9	Malūno g. 2, LT-35256 Barklainiai I	61	59	56	64
10	Malūno g. 10, LT-35256 Barklainiai I	65	62	59	67
12	Ramybės g. 1, LT-35256 Barklainiai I	65	62	58	67
13	Ramybės g. 3, LT-35256 Barklainiai I	66	64	60	68
14	Ramybės g. 7, LT-35256 Barklainiai I	67	65	61	69



Sutartiniai žymėjimai

- Keltas A8
- Pastatai**
 - Gyvenamieji
 - Galimai gyvenami
 - Kiti
- Administracinės ribos
- Kelio A8 sklypai
- Sklypai
- Triukšmo lygis**
- L_{vakarų}**
 - 35–39 dBA
 - 40–44 dBA
 - 45–49 dBA
 - 50–54 dBA
 - 55–59 dBA
 - 60–64 dBA
 - 65–69 dBA
 - 70–74 dBA
 - 75–79 dBA
 - >80 dBA
- Pagrindo žemėlapis**
- GRPK**

Nr.	Adresas	Ldienos, dBA	Lvakaro, dBA	Lnakties, dBA	Ldvn, dBA
18	Rimaisų g. 1, LT-35256 Rimaisai	63	61	57	66



Sutartiniai žymėjimai

Kelias A8

Pastatai

- Gyvenamieji
- Gydymo
- Mokslo
- Viešbučių
- Galimai gyvenami
- Kiti

Administracinės ribos

- Kelio A8 sklypai
- Sklypai

Triukšmo lygis

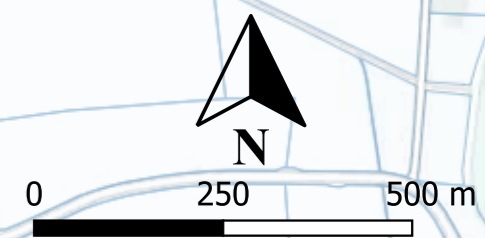
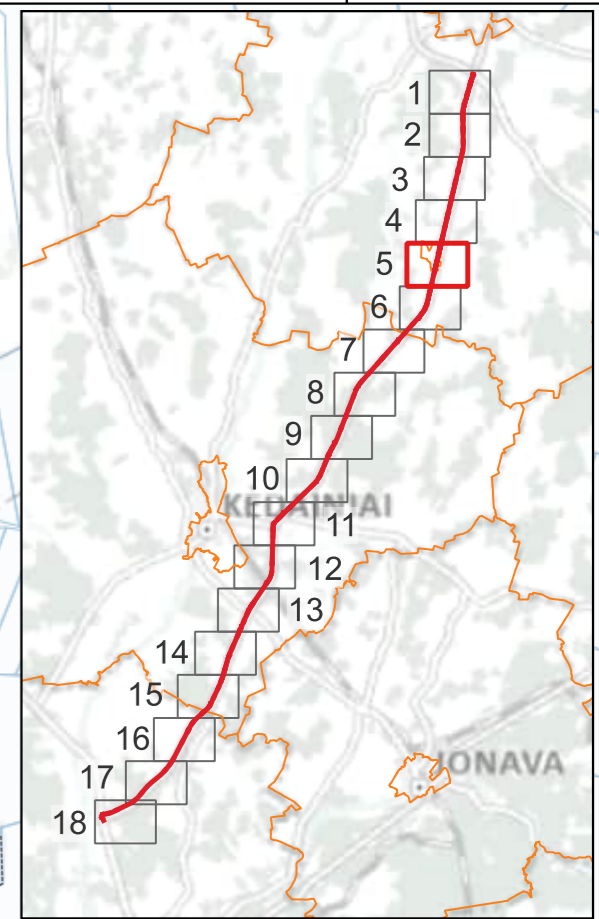
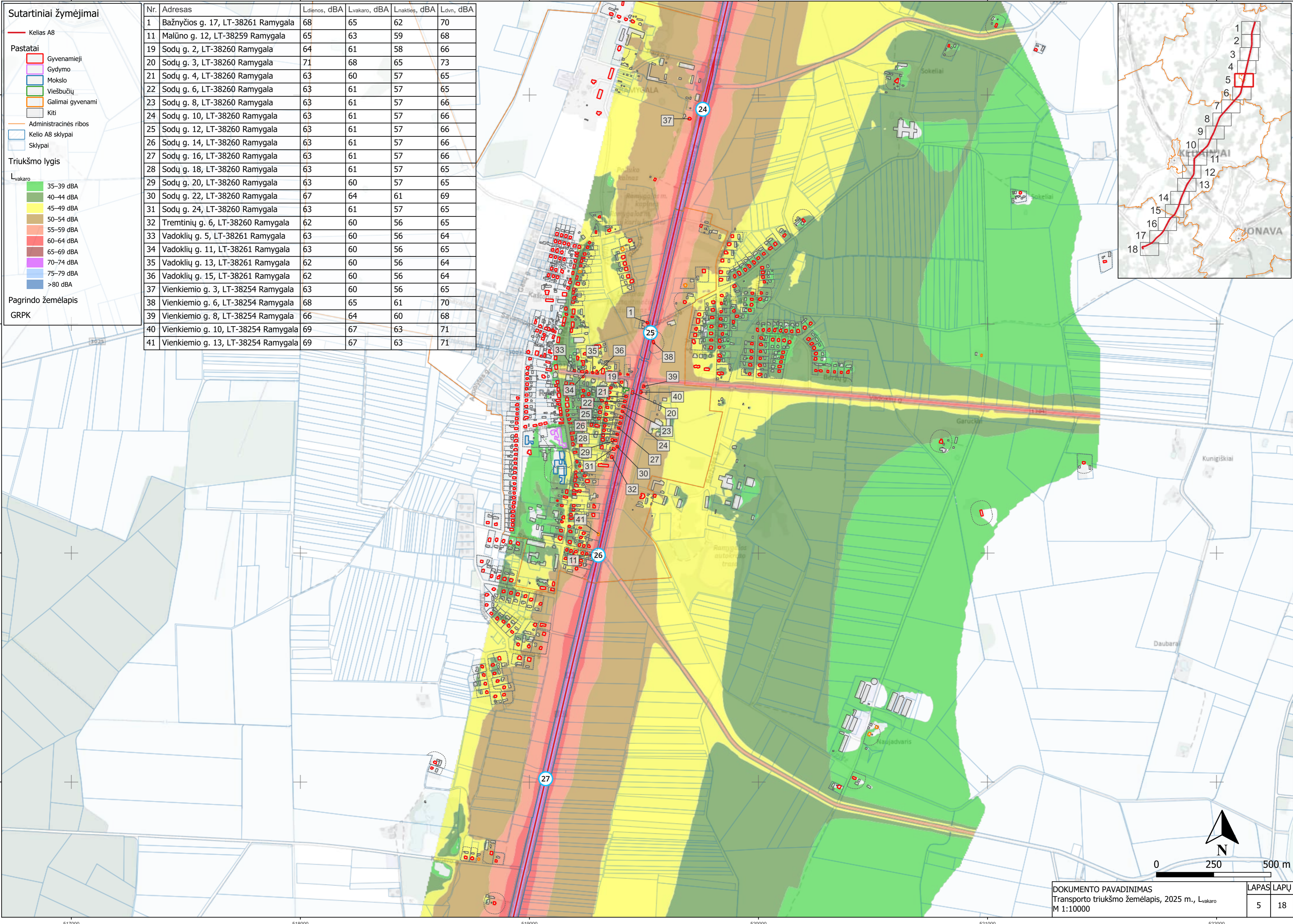
Lvakaro

- 35–39 dBA
- 40–44 dBA
- 45–49 dBA
- 50–54 dBA
- 55–59 dBA
- 60–64 dBA
- 65–69 dBA
- 70–74 dBA
- 75–79 dBA
- >80 dBA

Pagrindo žemėlapis

GRPK

Nr.	Adresas	Ldienes, dBA	Lvakaro, dBA	Lnakties, dBA	Ldvn, dBA
1	Bažnyčios g. 17, LT-38261 Ramygala	68	65	62	70
11	Malūno g. 12, LT-38259 Ramygala	65	63	59	68
19	Sodų g. 2, LT-38260 Ramygala	64	61	58	66
20	Sodų g. 3, LT-38260 Ramygala	71	68	65	73
21	Sodų g. 4, LT-38260 Ramygala	63	60	57	65
22	Sodų g. 6, LT-38260 Ramygala	63	61	57	65
23	Sodų g. 8, LT-38260 Ramygala	63	61	57	66
24	Sodų g. 10, LT-38260 Ramygala	63	61	57	66
25	Sodų g. 12, LT-38260 Ramygala	63	61	57	66
26	Sodų g. 14, LT-38260 Ramygala	63	61	57	66
27	Sodų g. 16, LT-38260 Ramygala	63	61	57	66
28	Sodų g. 18, LT-38260 Ramygala	63	61	57	65
29	Sodų g. 20, LT-38260 Ramygala	63	60	57	65
30	Sodų g. 22, LT-38260 Ramygala	67	64	61	69
31	Sodų g. 24, LT-38260 Ramygala	63	61	57	65
32	Tremtinių g. 6, LT-38260 Ramygala	62	60	56	65
33	Vadoklių g. 5, LT-38261 Ramygala	63	60	56	64
34	Vadoklių g. 11, LT-38261 Ramygala	63	60	56	65
35	Vadoklių g. 13, LT-38261 Ramygala	62	60	56	64
36	Vadoklių g. 15, LT-38261 Ramygala	62	60	56	64
37	Vienkiemio g. 3, LT-38254 Ramygala	63	60	56	65
38	Vienkiemio g. 6, LT-38254 Ramygala	68	65	61	70
39	Vienkiemio g. 8, LT-38254 Ramygala	66	64	60	68
40	Vienkiemio g. 10, LT-38254 Ramygala	69	67	63	71
41	Vienkiemio g. 13, LT-38254 Ramygala	69	67	63	71



Sutartiniai žymėjimai

- Kelias A8

Pastatai

- Gyvenamieji
- Galimai gyvenami
- Kiti
- Administracinės ribos
- Kelio A8 sklypai
- Sklypai

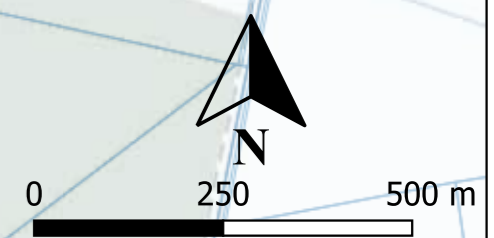
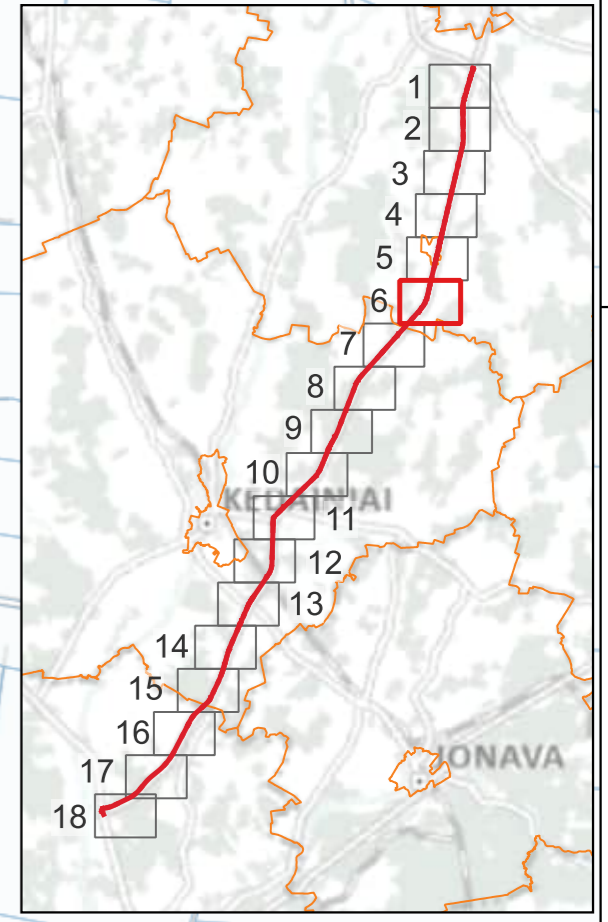
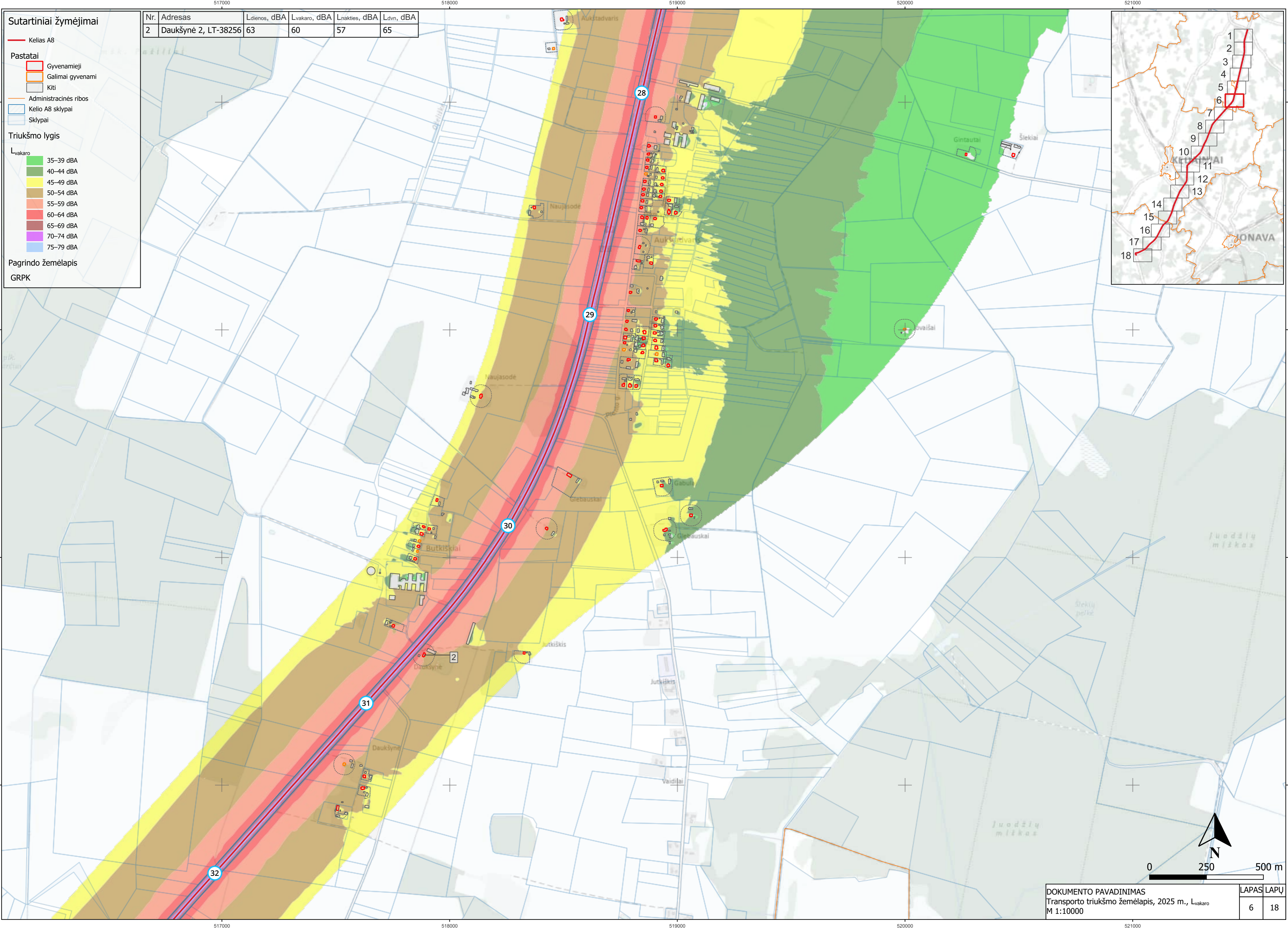
Triukšmo lygis

L_{vakaro}

- 35–39 dBA
- 40–44 dBA
- 45–49 dBA
- 50–54 dBA
- 55–59 dBA
- 60–64 dBA
- 65–69 dBA
- 70–74 dBA
- 75–79 dBA

Pagrindo žemėlapis
GRPK

Nr.	Adresas	Ldienos, dBA	Lvakaro, dBA	Lnakties, dBA	Ldvn, dBA
2	Daukšynė 2, LT-38256	63	60	57	65



Sutartiniai žymėjimai

- Kelias A8

Pastatai

- Gyvenamieji
- Galimai gyvenami
- Kiti

Administracinės ribos

Kelio A8 sklypai

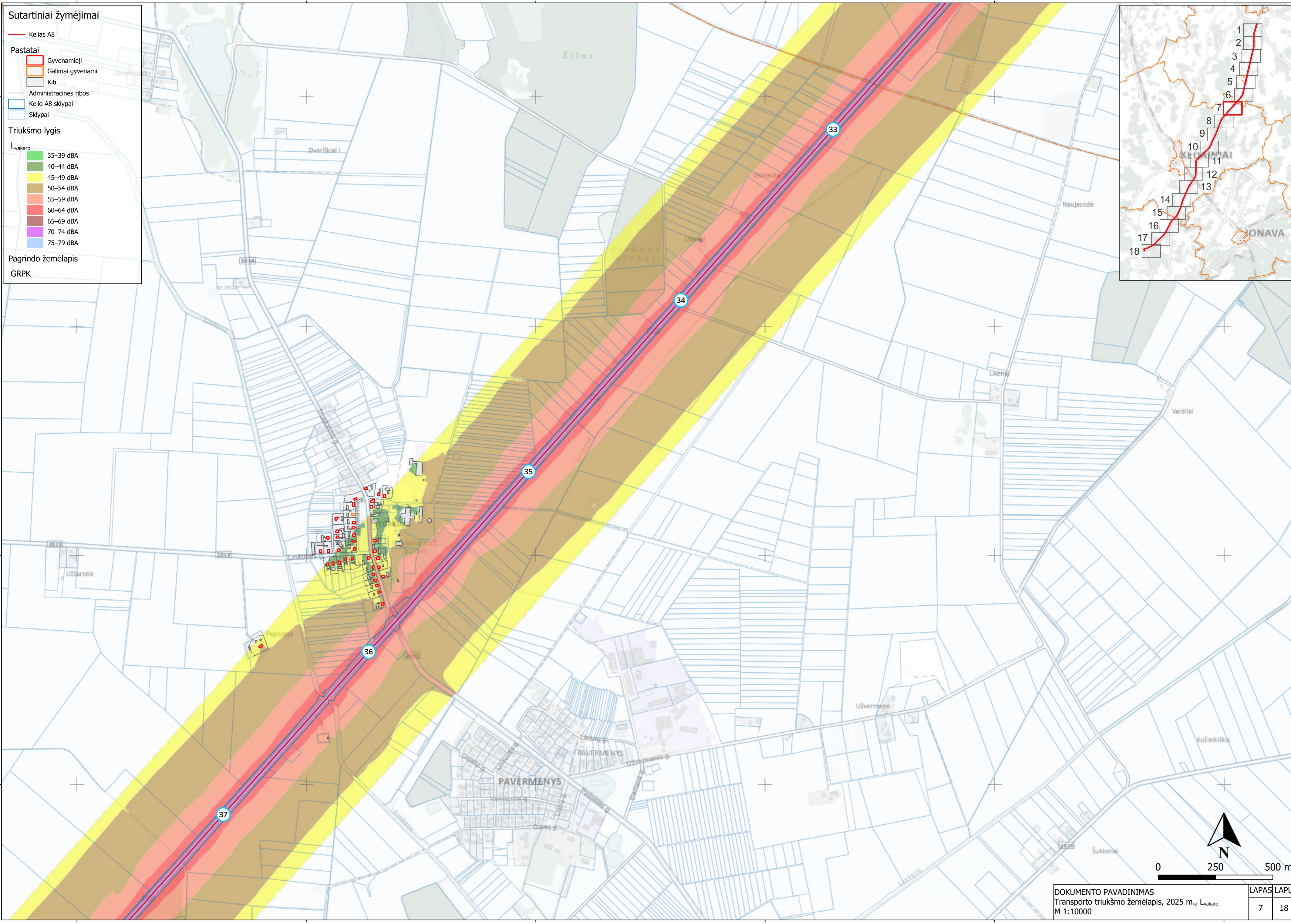
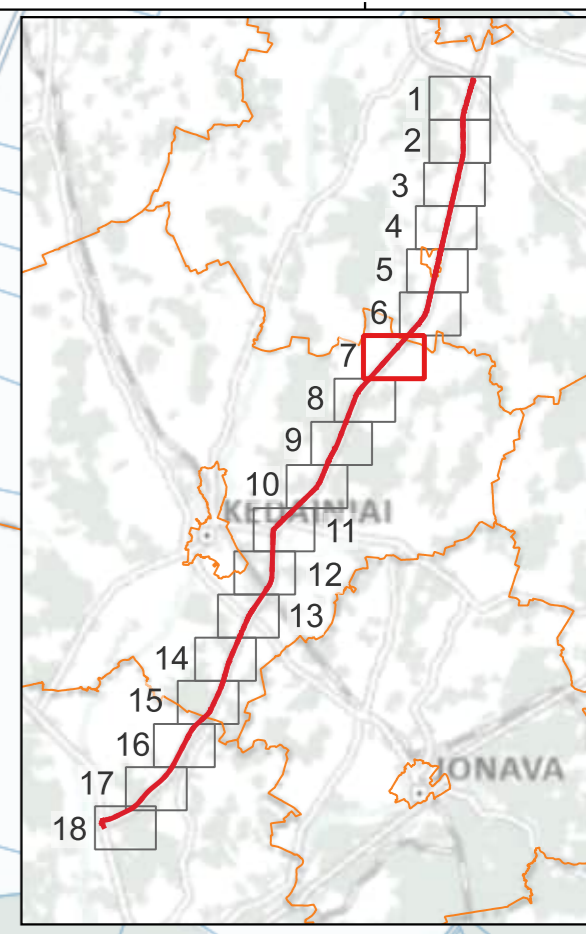
Sklypai

Triukšmo lygis

L_{vakaro}

- 35–39 dBA
- 40–44 dBA
- 45–49 dBA
- 50–54 dBA
- 55–59 dBA
- 60–64 dBA
- 65–69 dBA
- 70–74 dBA
- 75–79 dBA

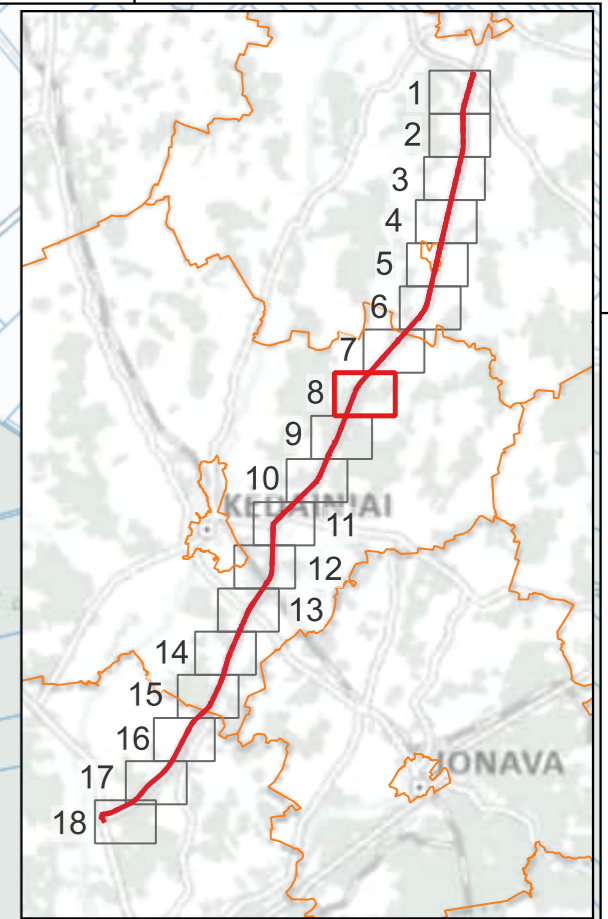
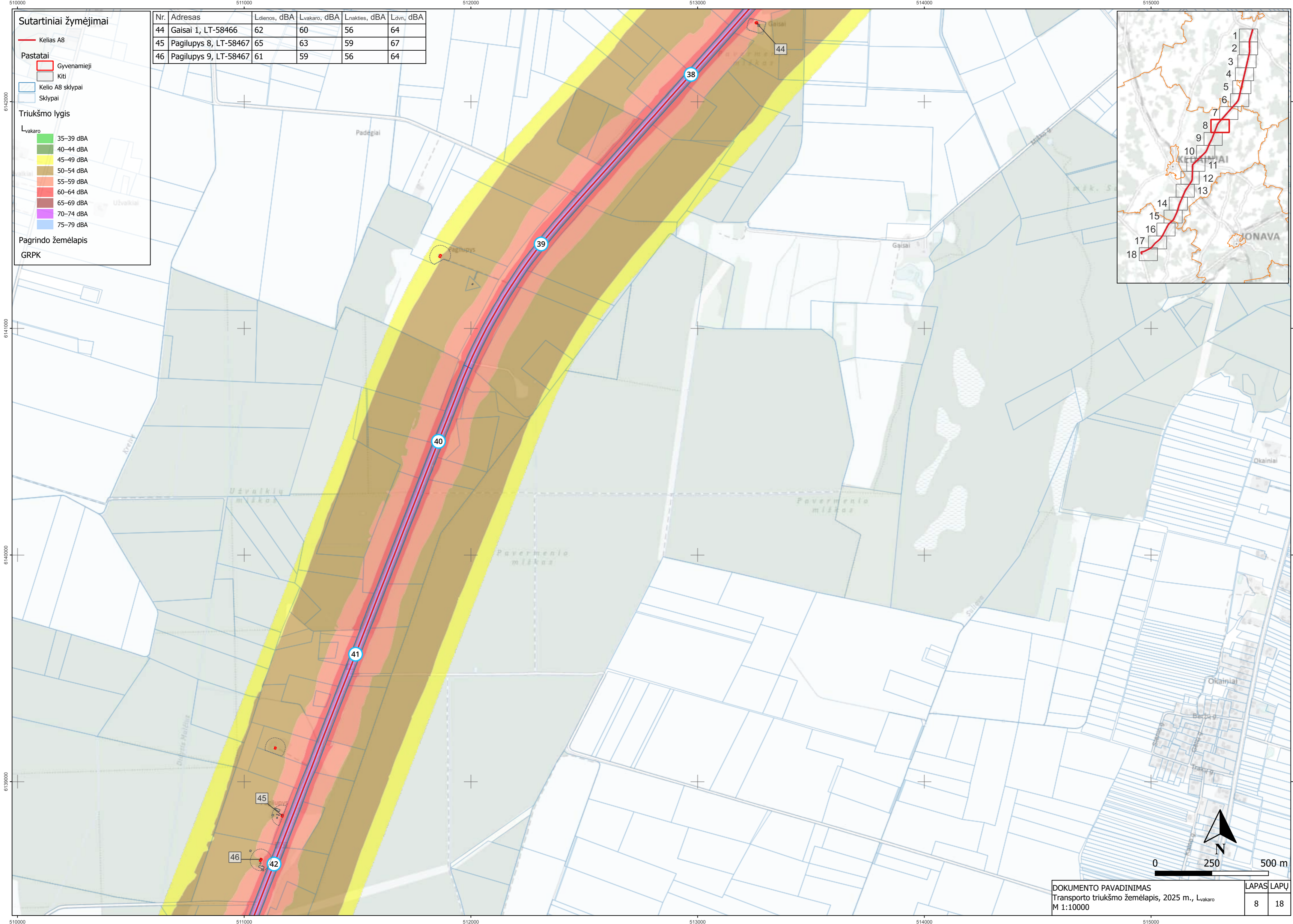
Pagrindo žemėlapis
GRPK



Sutartiniai žymėjimai

- Kėlias A8
- Pastatai**
 - Gyvenamieji
 - Kiti
- Kelio A8 sklypai**
 - Sklypai
- Triukšmo lygis**
 - 35–39 dBA
 - 40–44 dBA
 - 45–49 dBA
 - 50–54 dBA
 - 55–59 dBA
 - 60–64 dBA
 - 65–69 dBA
 - 70–74 dBA
 - 75–79 dBA
- Pagrindo žemėlapis**
GRPK

Nr.	Adresas	Ldienos, dBA	Lvakaro, dBA	Lnakties, dBA	Ldvn, dBA
44	Gaisai 1, LT-58466	62	60	56	64
45	Pagilupys 8, LT-58467	65	63	59	67
46	Pagilupys 9, LT-58467	61	59	56	64



Sutartiniai žymėjimai

- Kelias A8

Pastatai

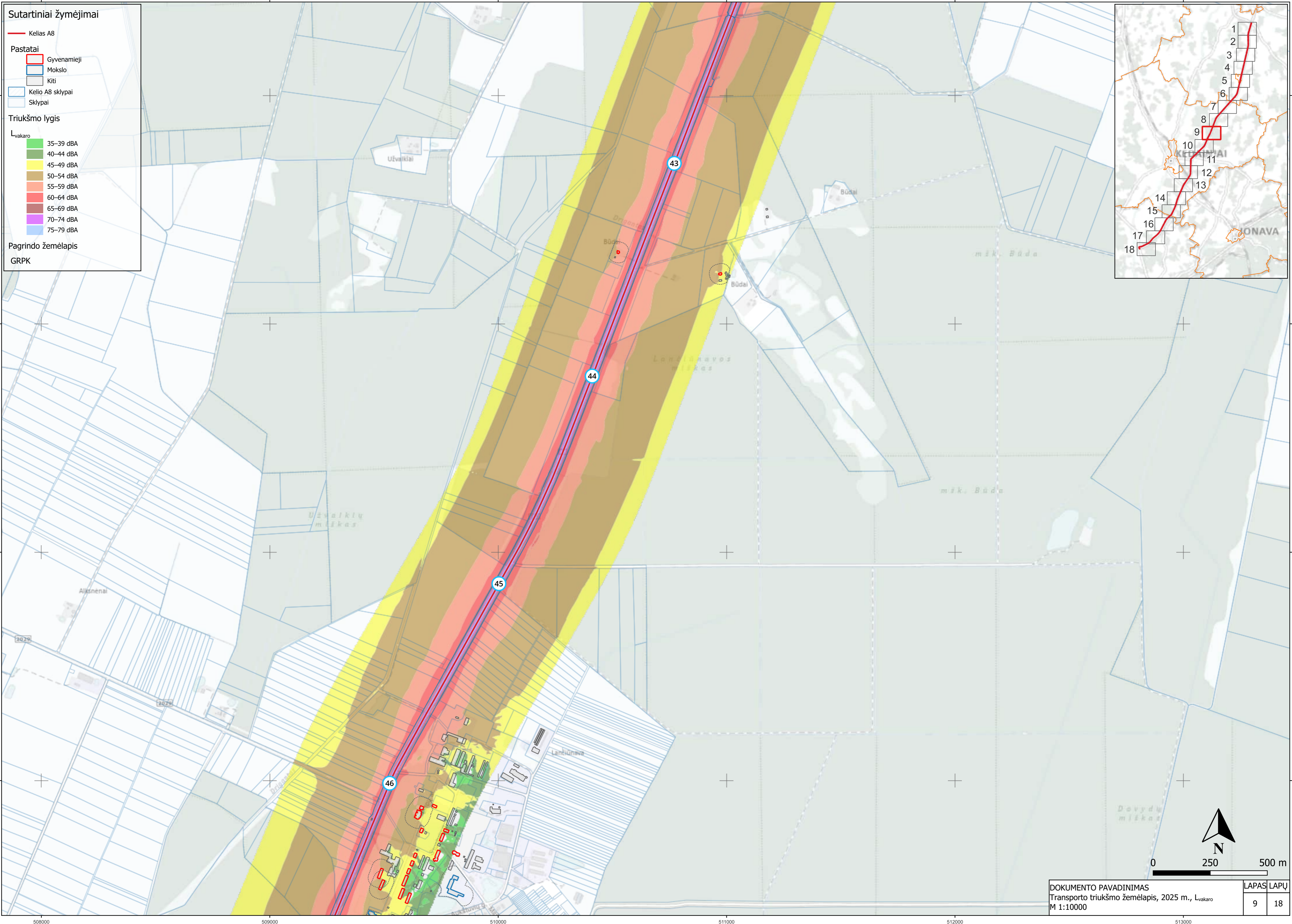
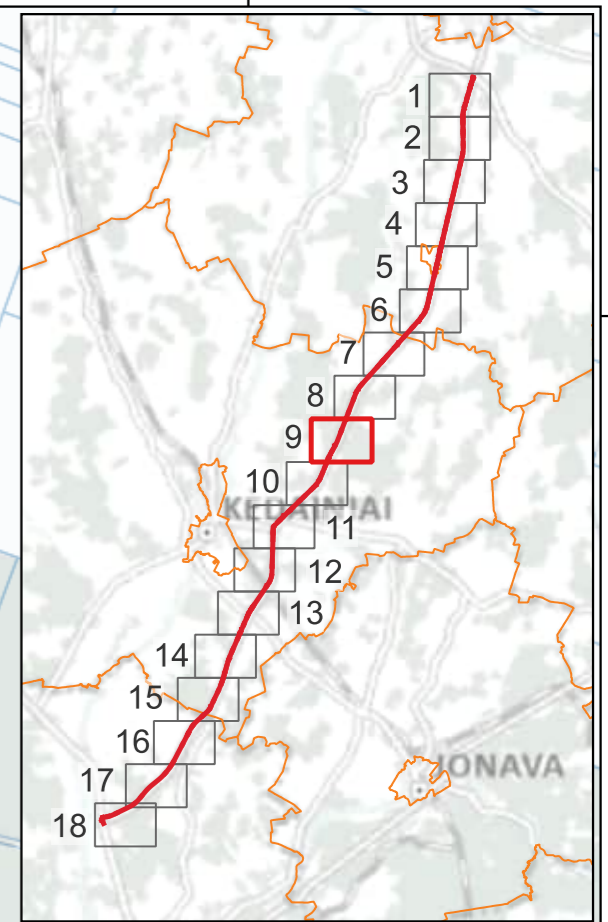
- Gyvenamieji
- Mokslų
- Kiti
- Kelio A8 sklypai
- Sklypai

Triukšmo lygis

Lvakaro

- 35–39 dBA
- 40–44 dBA
- 45–49 dBA
- 50–54 dBA
- 55–59 dBA
- 60–64 dBA
- 65–69 dBA
- 70–74 dBA
- 75–79 dBA

Pagrindo žemėlapis
GRPK



Sutartiniai žymėjimai

— Kėlias A8

Pastatai

- Gyvenamieji
- Mokslų
- Galimai gyvenami
- Kiti
- Kelio A8 sklypai
- Sklypai

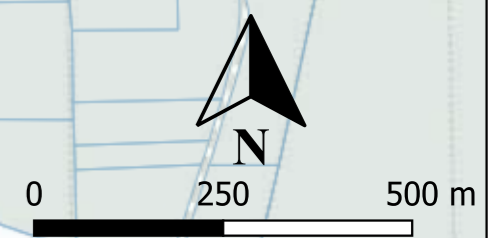
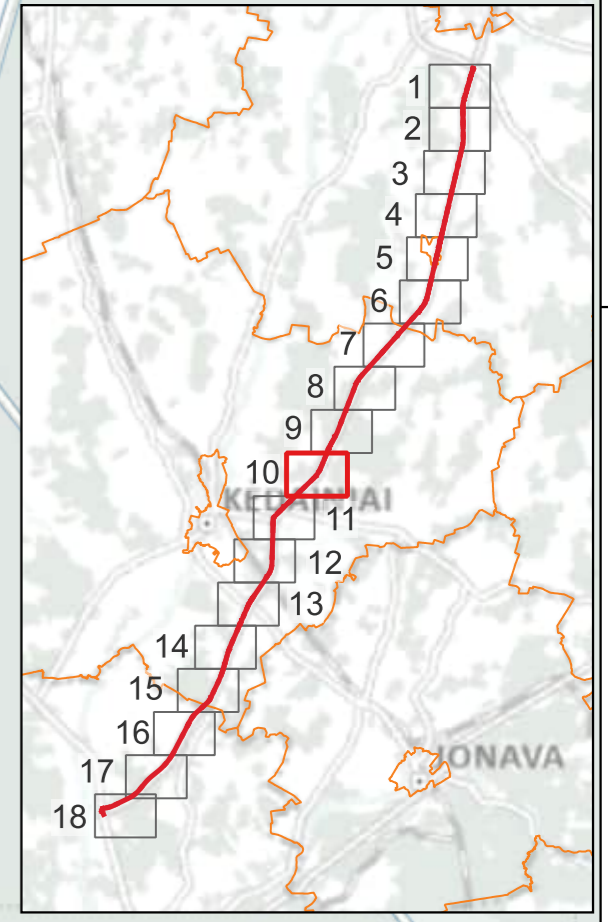
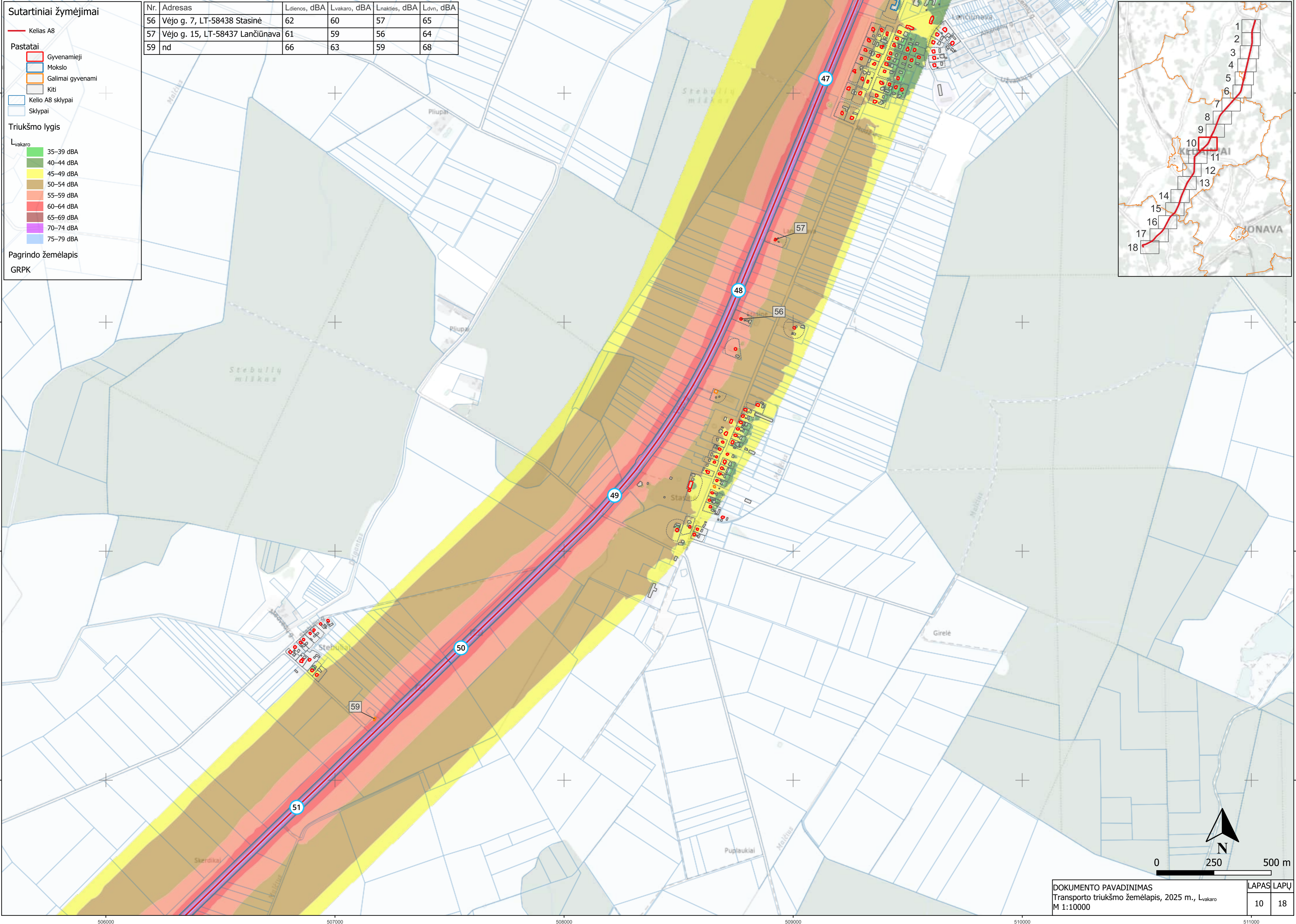
Triukšmo lygis

L_{vakaro}

- 35–39 dBA
- 40–44 dBA
- 45–49 dBA
- 50–54 dBA
- 55–59 dBA
- 60–64 dBA
- 65–69 dBA
- 70–74 dBA
- 75–79 dBA

Pagrindo žemėlapis
GRPK

Nr.	Adresas	Ldienes, dBA	Lvakaro, dBA	Lnakties, dBA	Ldvn, dBA
56	Vėjo g. 7, LT-58438 Stasinė	62	60	57	65
57	Vėjo g. 15, LT-58437 Lančiūnava	61	59	56	64
59	nd	66	63	59	68



Sutartiniai žymėjimai

- Kelias A8

Pastatai

- Gyvenamieji
- Kiti
- Kelio A8 sklypai
- Sklypai

Triukšmo lygis

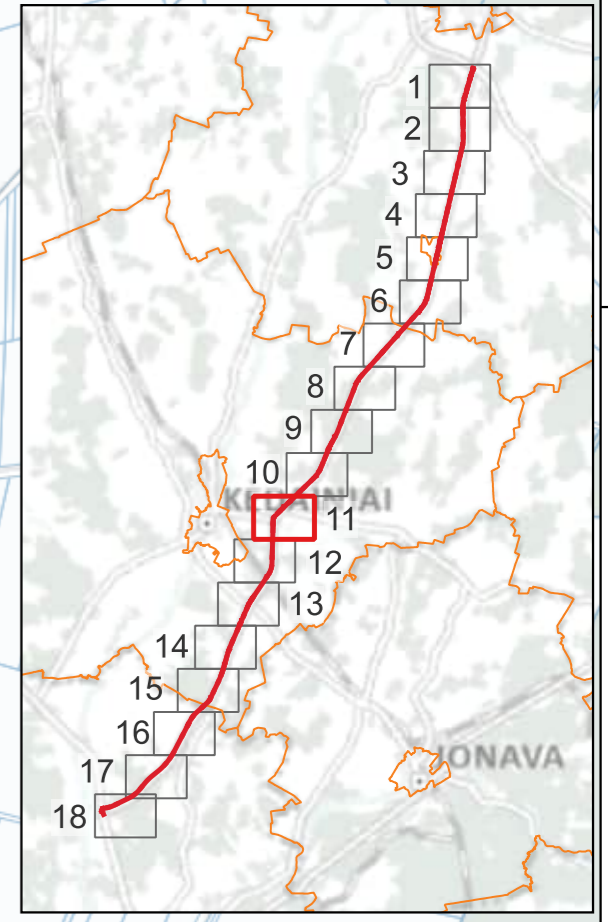
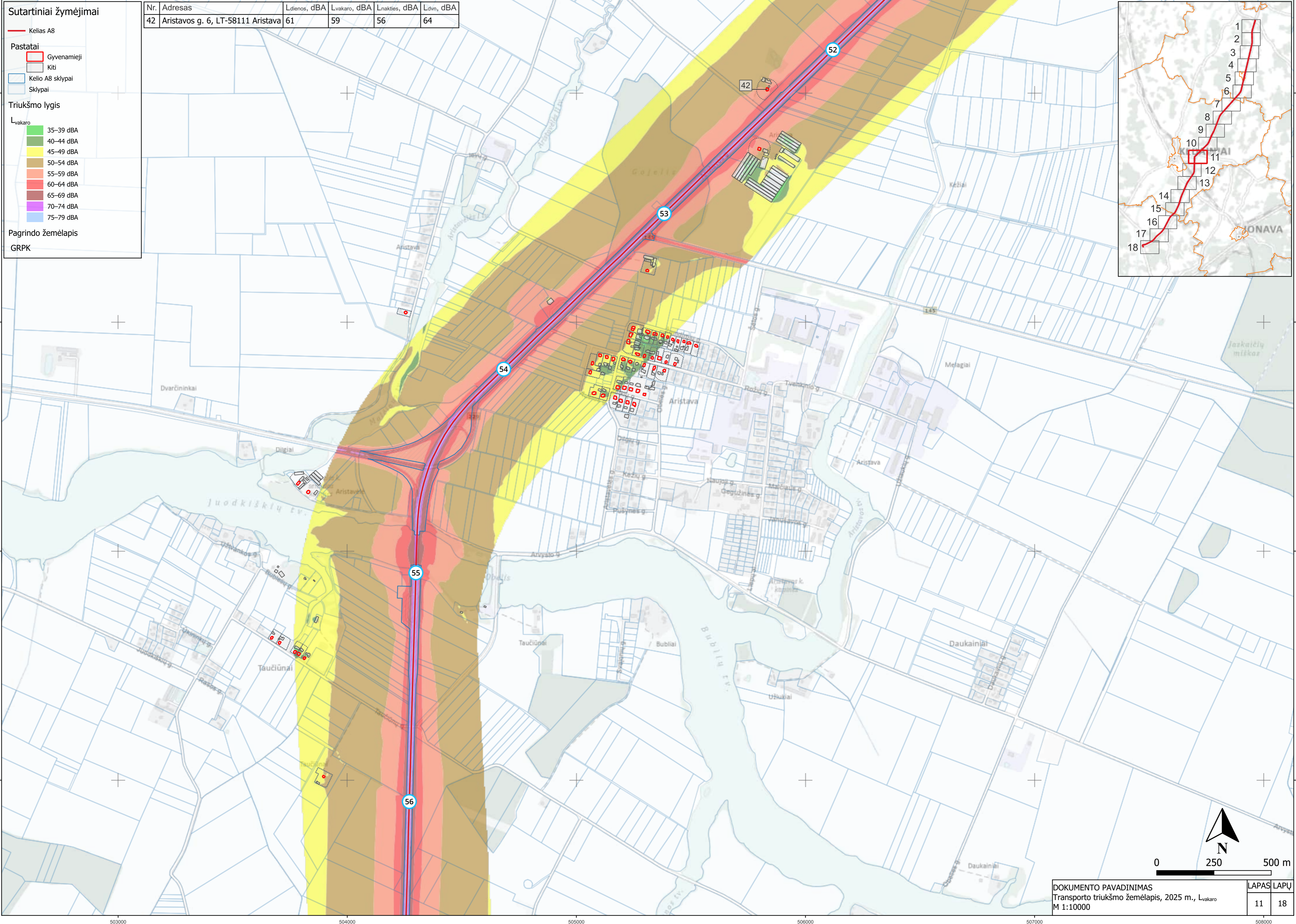
L_{vakaro}

- 35–39 dBA
- 40–44 dBA
- 45–49 dBA
- 50–54 dBA
- 55–59 dBA
- 60–64 dBA
- 65–69 dBA
- 70–74 dBA
- 75–79 dBA

Pagrindo žemėlapis

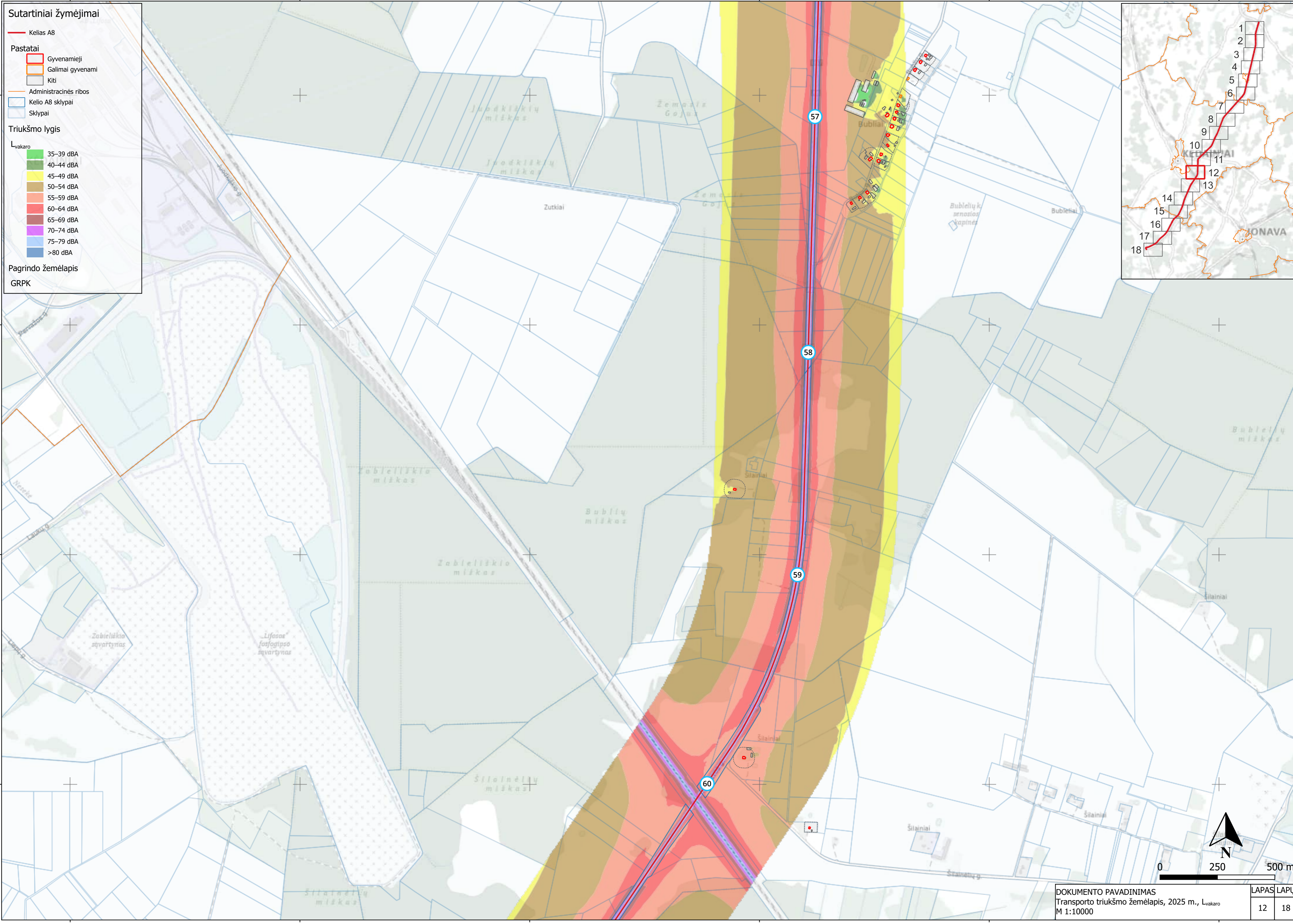
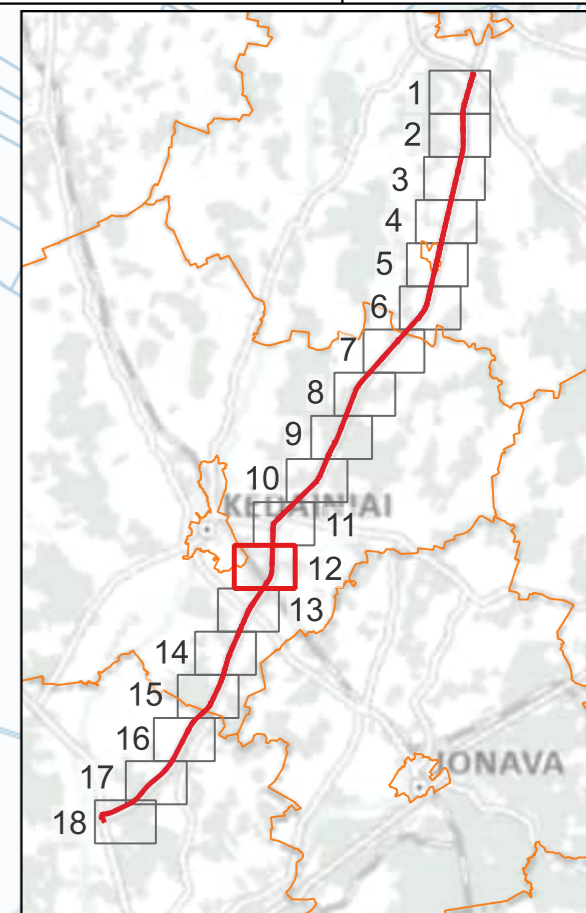
GRPK

Nr.	Adresas	Ldienos, dBA	Lvakaro, dBA	Lnakties, dBA	Ldvn, dBA
42	Aristavos g. 6, LT-58111 Aristava	61	59	56	64



Sutartiniai žymėjimai

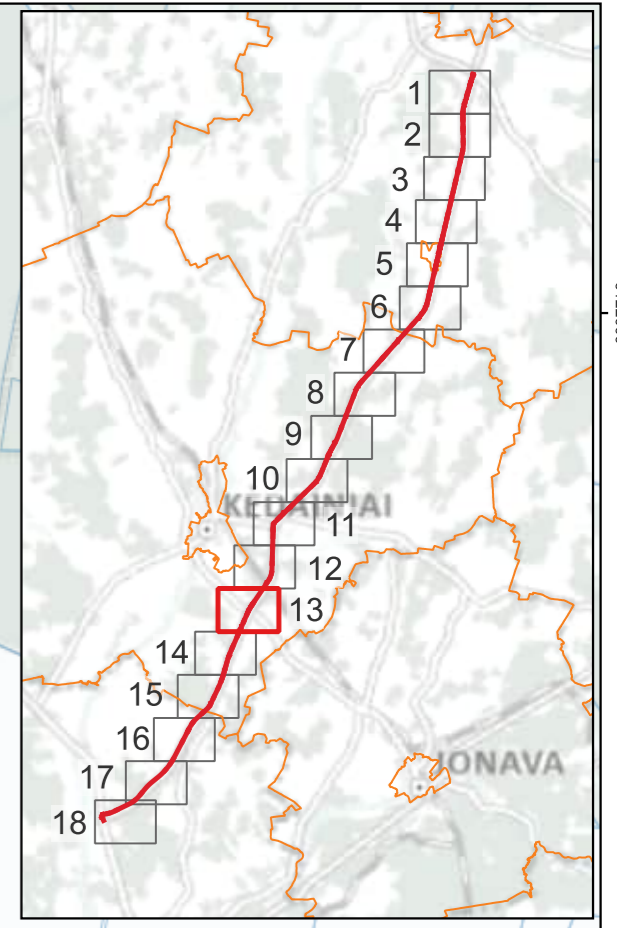
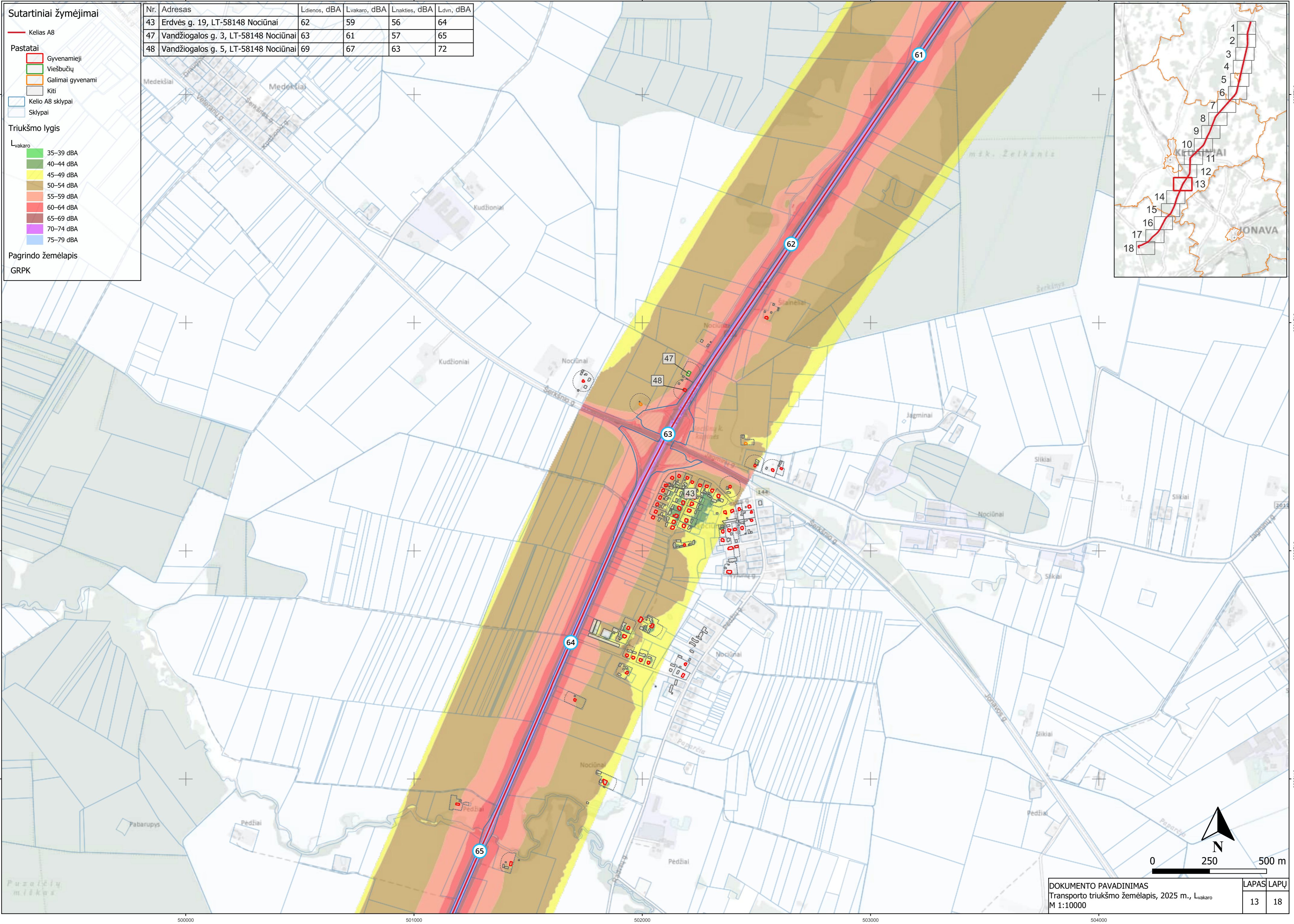
- Kelias A8
- Pastatai**
 - Gyvenamieji
 - Galimai gyvenami
 - Kiti
- Administracinės ribos
- Kelio A8 sklypai
- Sklypai
- Triukšmo lygis**
- Lvarko
 - 35–39 dBA
 - 40–44 dBA
 - 45–49 dBA
 - 50–54 dBA
 - 55–59 dBA
 - 60–64 dBA
 - 65–69 dBA
 - 70–74 dBA
 - 75–79 dBA
 - >80 dBA
- Pagrindo žemėlapis
- GRPK



Sutartiniai žymėjimai

- Kelias A8
- Pastatai
 - Gyvenamieji
 - Viešbučių
 - Galimai gyvenami
 - Kiti
- Kelio A8 sklypai
- Sklypai
- Triukšmo lygis
 - Lvakaro
 - 35–39 dBA
 - 40–44 dBA
 - 45–49 dBA
 - 50–54 dBA
 - 55–59 dBA
 - 60–64 dBA
 - 65–69 dBA
 - 70–74 dBA
 - 75–79 dBA
- Pagrindo žemėlapis GRPK

Nr.	Adresas	Ldienos, dBA	Lvakaro, dBA	Lnakties, dBA	Ldvn, dBA
43	Erdvės g. 19, LT-58148 Nociūnai	62	59	56	64
47	Vandžiogalos g. 3, LT-58148 Nociūnai	63	61	57	65
48	Vandžiogalos g. 5, LT-58148 Nociūnai	69	67	63	72



Sutartiniai žymėjimai

— Kėlas A8

Pastatai

- Gyvenamieji
- Galimai gyvenami
- Kiti

Kelio A8 sklypai

- Sklypai

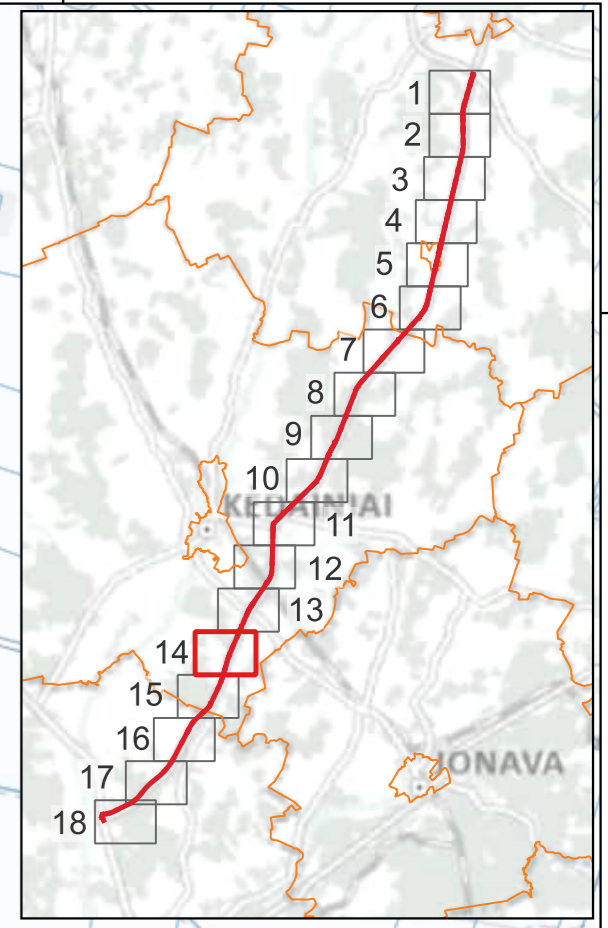
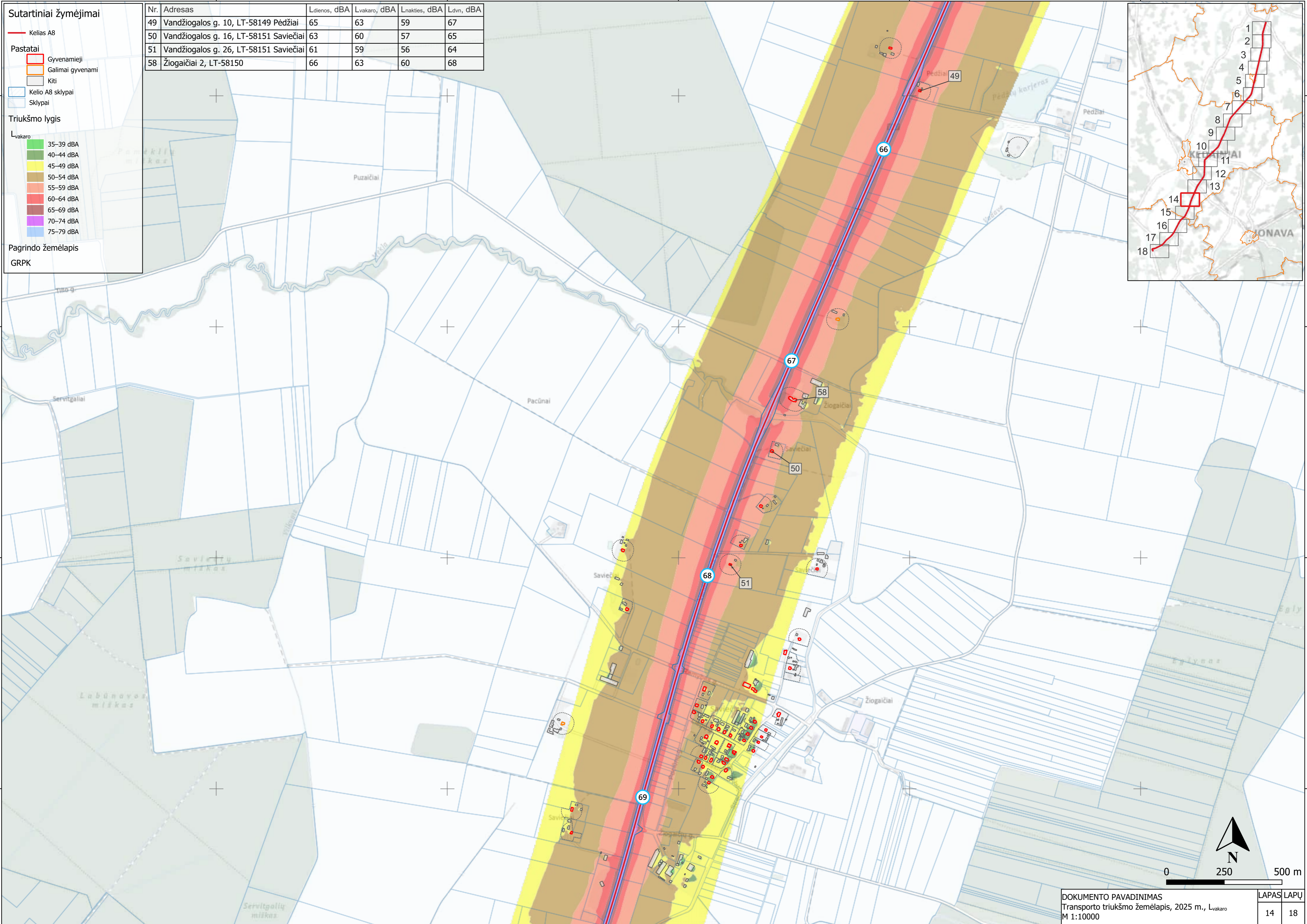
Triukšmo lygis

Lvakaro

- 35–39 dBA
- 40–44 dBA
- 45–49 dBA
- 50–54 dBA
- 55–59 dBA
- 60–64 dBA
- 65–69 dBA
- 70–74 dBA
- 75–79 dBA

Pagrindo žemėlapis
GRPK

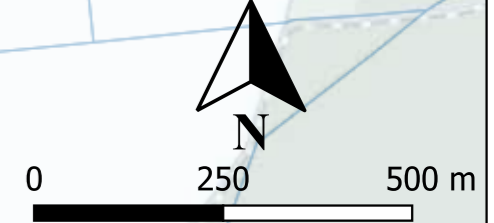
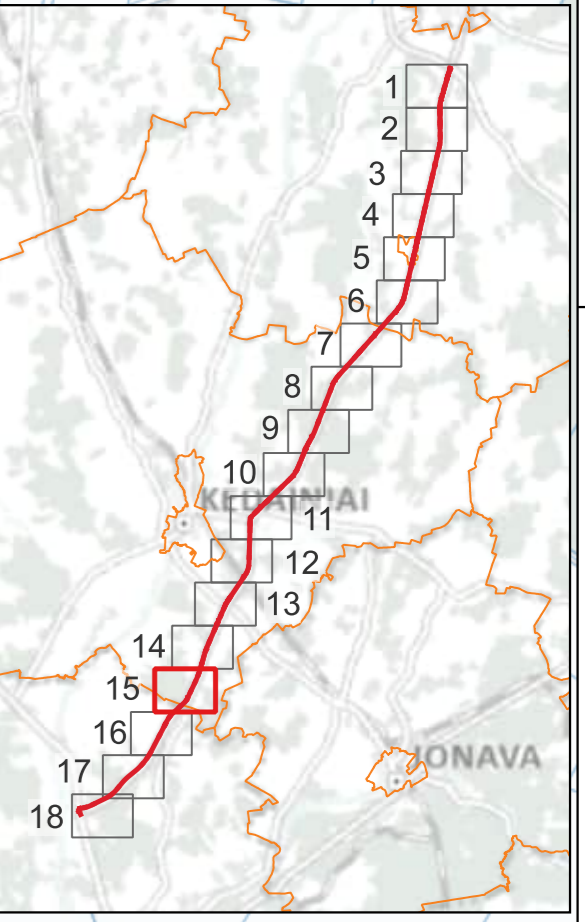
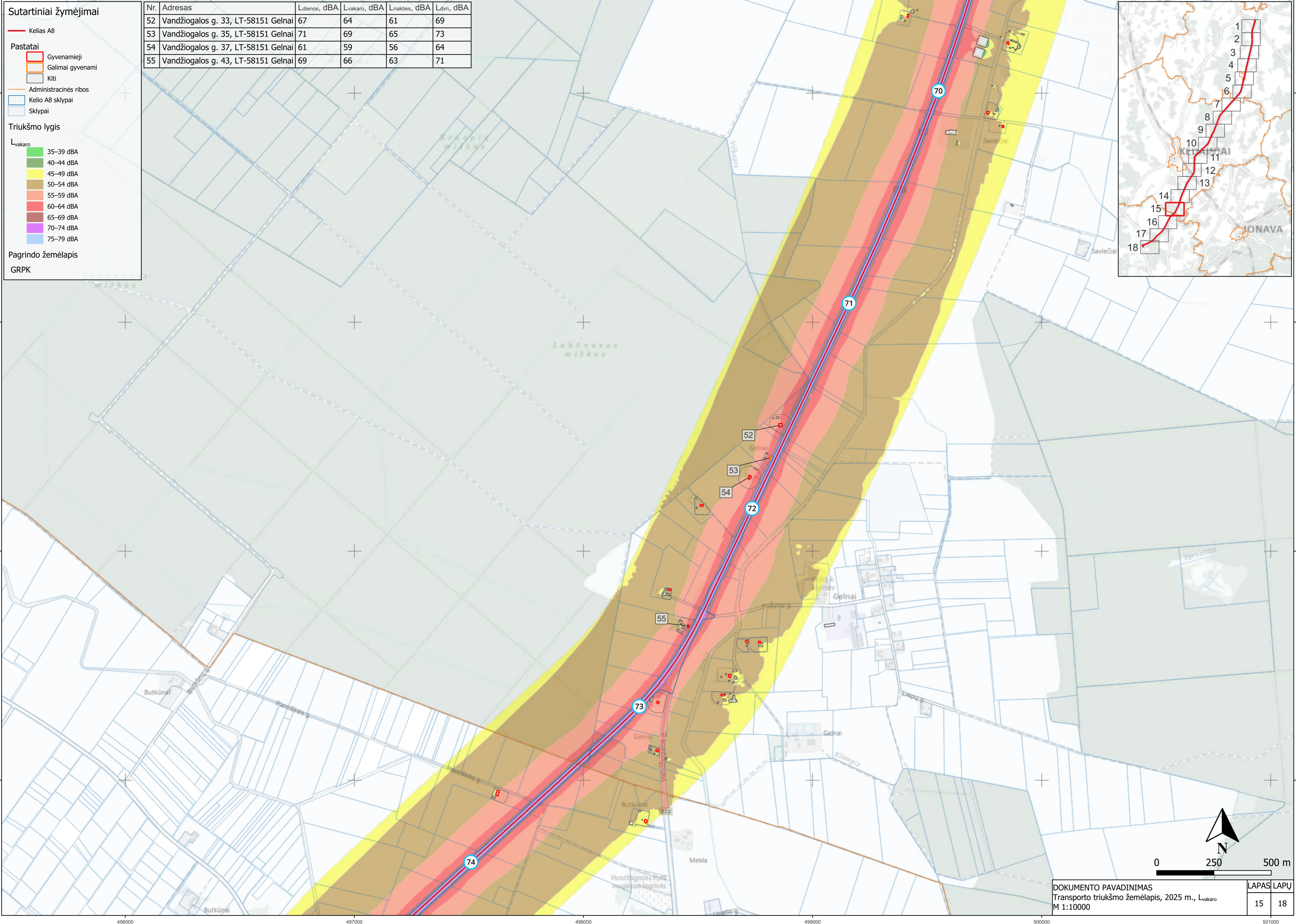
Nr.	Adresas	Ldienos, dBA	Lvakaro, dBA	Lnakties, dBA	Ldvn, dBA
49	Vandžiogalos g. 10, LT-58149 Pėdžiai	65	63	59	67
50	Vandžiogalos g. 16, LT-58151 Saviečiai	63	60	57	65
51	Vandžiogalos g. 26, LT-58151 Saviečiai	61	59	56	64
58	Žiogaičiai 2, LT-58150	66	63	60	68



Sutartiniai žymėjimai

- Kelias A8
- Pastatai
 - Gyvenamieji
 - Galimai gyvenami
 - Kiti
- Administracinės ribos
- Kelio A8 sklypai
- Sklypai
- Triukšmo lygis
 - L_{vakaro}
 - 35–39 dBA
 - 40–44 dBA
 - 45–49 dBA
 - 50–54 dBA
 - 55–59 dBA
 - 60–64 dBA
 - 65–69 dBA
 - 70–74 dBA
 - 75–79 dBA
- Pagrindo žemėlapis GRPK

Nr.	Adresas	Ldienos, dBA	Lvakaro, dBA	Lnakties, dBA	Ldvn, dBA
52	Vandžiogalos g. 33, LT-58151 Gelnai	67	64	61	69
53	Vandžiogalos g. 35, LT-58151 Gelnai	71	69	65	73
54	Vandžiogalos g. 37, LT-58151 Gelnai	61	59	56	64
55	Vandžiogalos g. 43, LT-58151 Gelnai	69	66	63	71



Sutartiniai žymėjimai

- Kelias A8
- Pastatai**
 - Gyvenamieji
 - Kiti
 - Kelio A8 sklypai
 - Sklypai
- Triukšmo lygis**
- Lvakaro**
 - 35–39 dBA
 - 40–44 dBA
 - 45–49 dBA
 - 50–54 dBA
 - 55–59 dBA
 - 60–64 dBA
 - 65–69 dBA
 - 70–74 dBA
 - 75–79 dBA
- Pagrindo žemėlapis
- GRPK

6110000

6109000

6108000

6107000

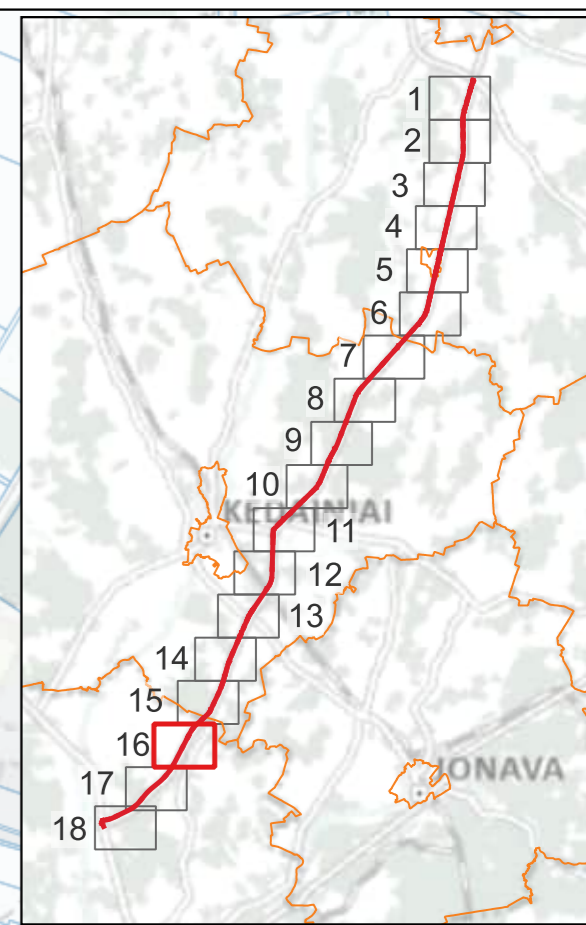
494000

495000

496000

497000

498000

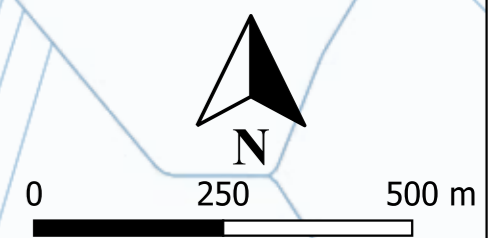


6110000

6109000

6108000

6107000



DOKUMENTO PAVADINIMAS
Transporto triukšmo žemėlapis, 2025 m., Lvakaro

LAPAS	LAPŲ
16	18

494000

495000

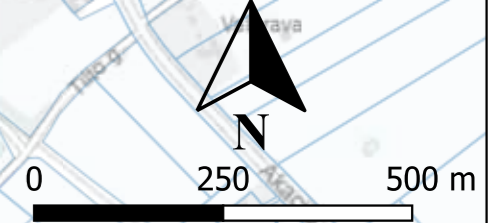
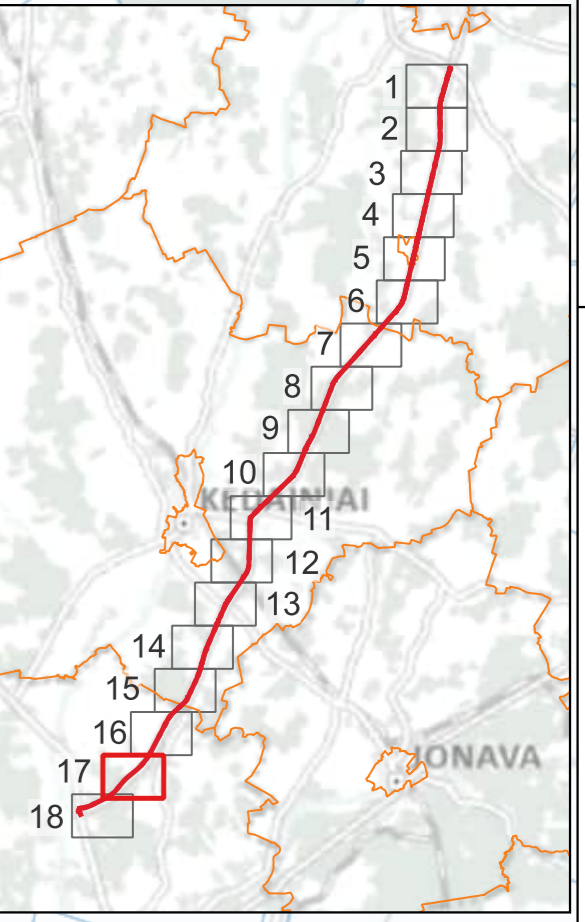
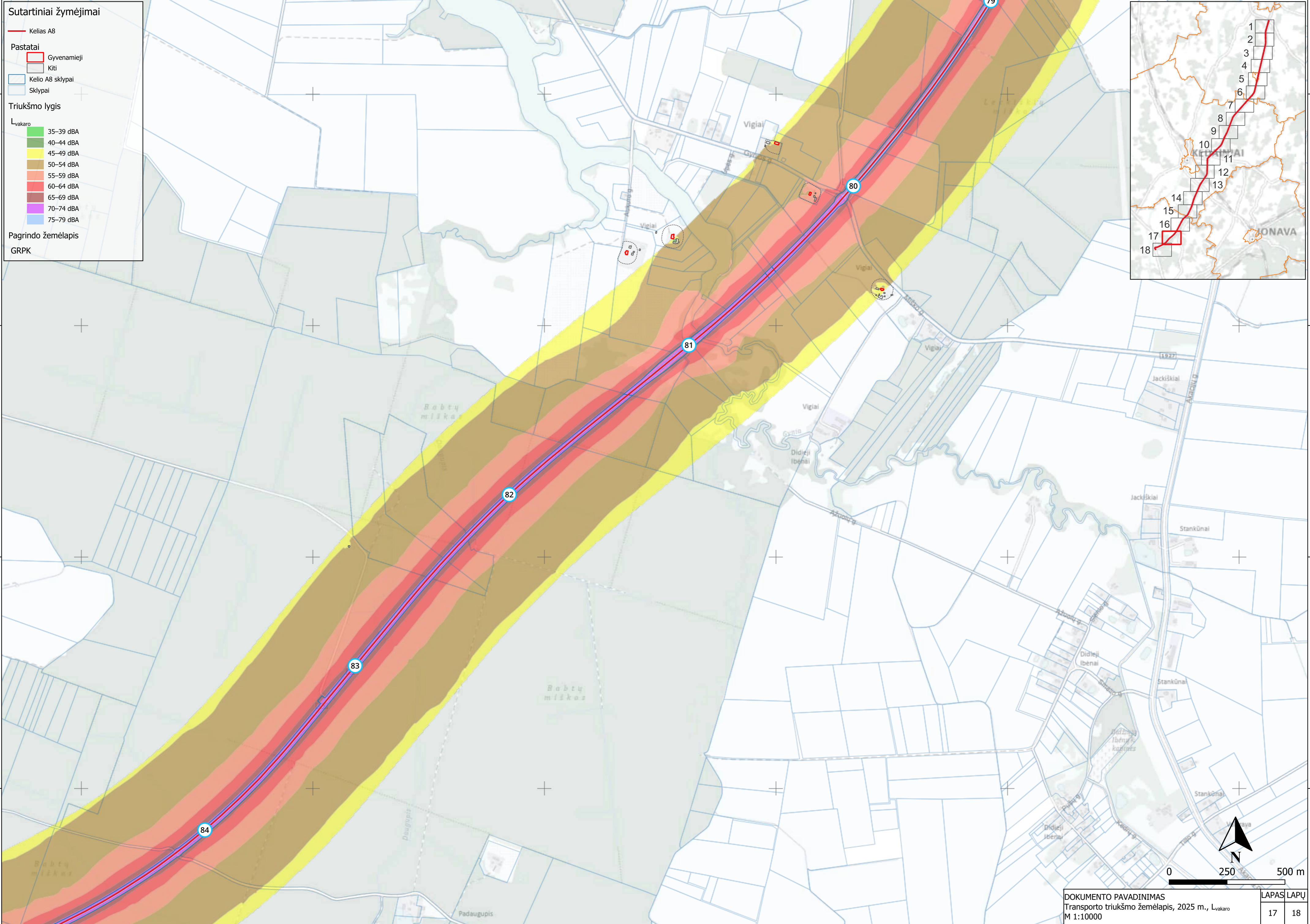
496000

497000

498000

Sutartiniai žymėjimai

- Kelias A8
- Pastatai
 - Gyvenamieji
 - Kiti
- Kelio A8 sklypai
- Sklypai
- Triukšmo lygis
 - L_{vakaro}
 - 35–39 dBA
 - 40–44 dBA
 - 45–49 dBA
 - 50–54 dBA
 - 55–59 dBA
 - 60–64 dBA
 - 65–69 dBA
 - 70–74 dBA
 - 75–79 dBA
- Pagrindo žemėlapis
- GRPK



Sutartiniai žymėjimai

— Kėlas A8

Pastatai

- Gyvenamieji
- Kiti
- Kelio A8 sklypai
- Sklypai

Triukšmo lygis

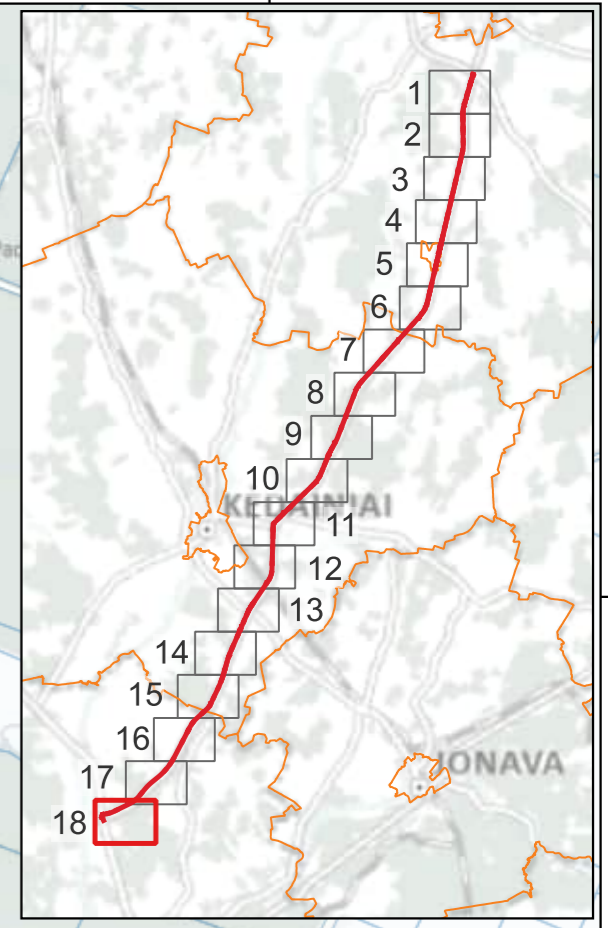
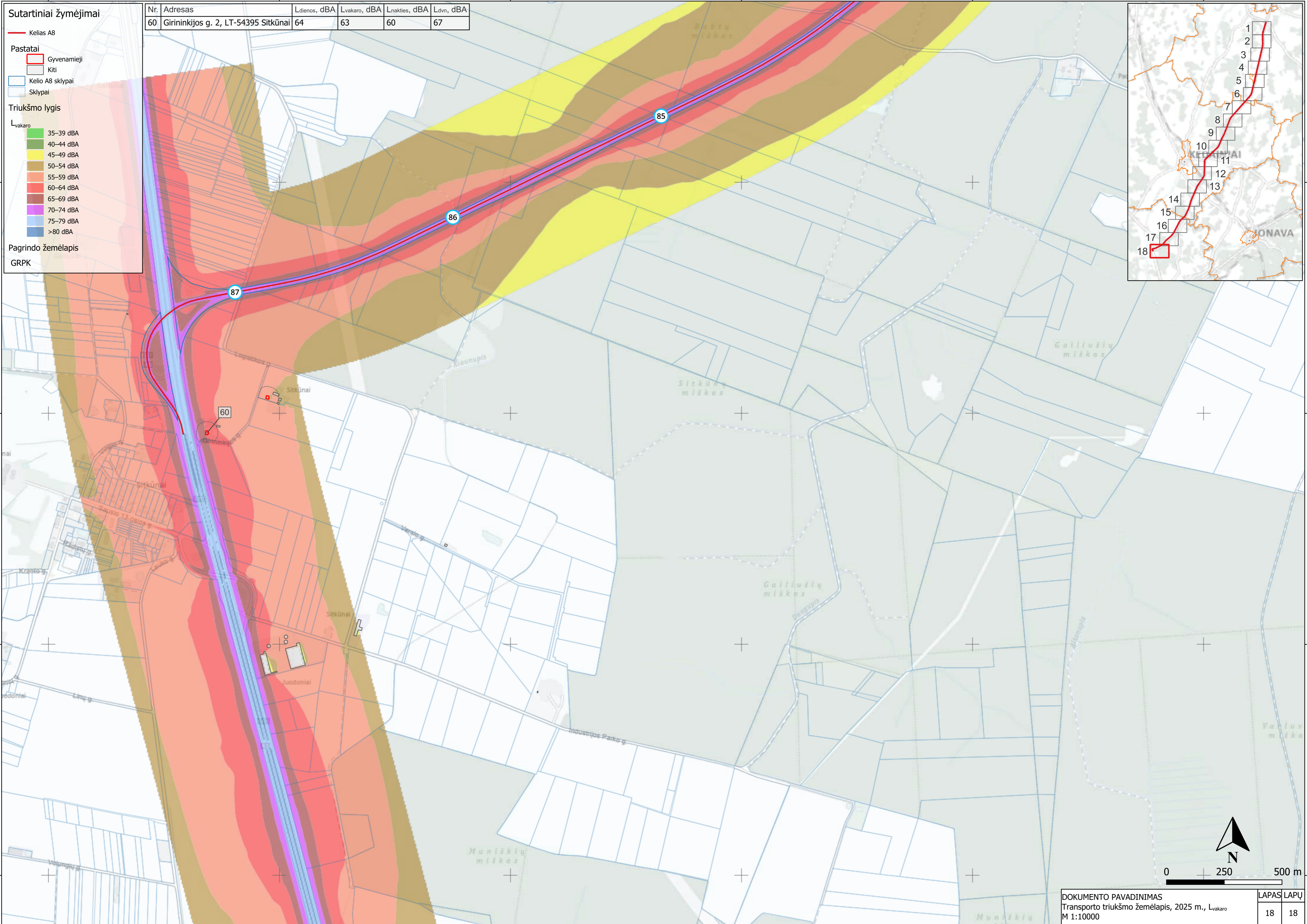
Lvakaro

- 35–39 dBA
- 40–44 dBA
- 45–49 dBA
- 50–54 dBA
- 55–59 dBA
- 60–64 dBA
- 65–69 dBA
- 70–74 dBA
- 75–79 dBA
- >80 dBA

Pagrindo žemėlapis

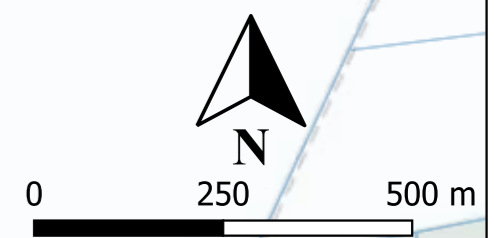
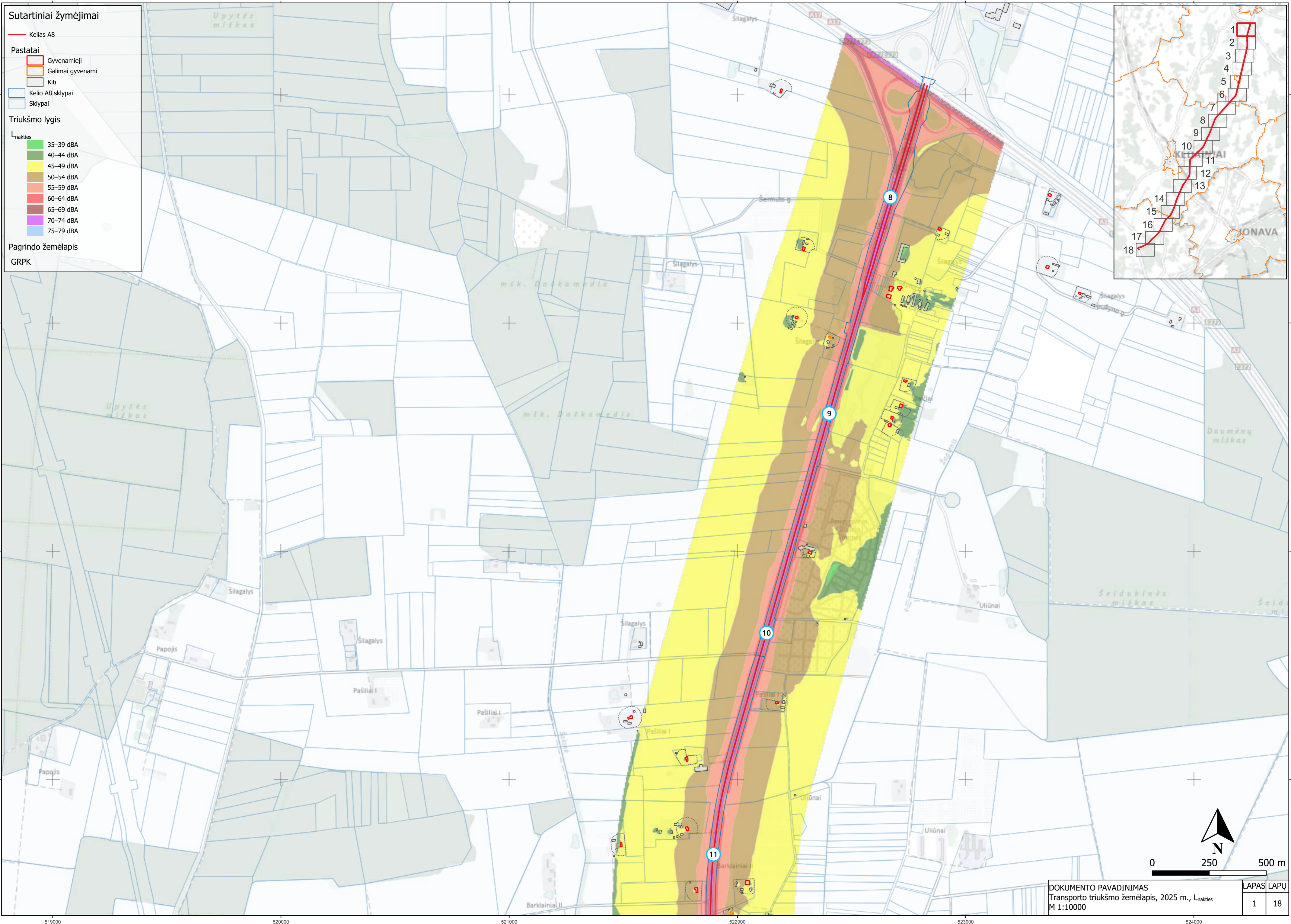
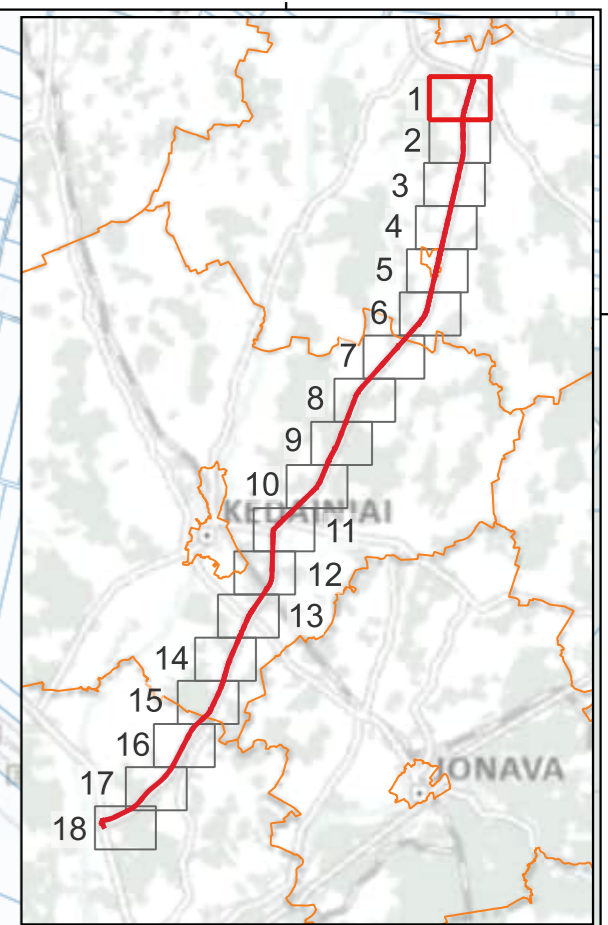
GRPK

Nr.	Adresas	Ldienos, dBA	Lvakaro, dBA	Lnakties, dBA	Ldvn, dBA
60	Girininkijos g. 2, LT-54395 Sitkūnai	64	63	60	67



Sutartiniai žymėjimai

- Kelias A8
- Pastatai**
 - Gyvenamieji
 - Galimai gyvenami
 - Kiti
- Kelio A8 sklypai
- Sklypai
- Triukšmo lygis**
- L_{nakties}**
 - 35–39 dBA
 - 40–44 dBA
 - 45–49 dBA
 - 50–54 dBA
 - 55–59 dBA
 - 60–64 dBA
 - 65–69 dBA
 - 70–74 dBA
 - 75–79 dBA
- Pagrindo žemėlapis
- GRPK



Sutartiniai žymėjimai

Kelias A8

Pastatai

- Gyvenamieji
- Mokslai
- Galimai gyvenami
- Kiti
- Kelio A8 sklypai
- Sklypai

Triukšmo lygis

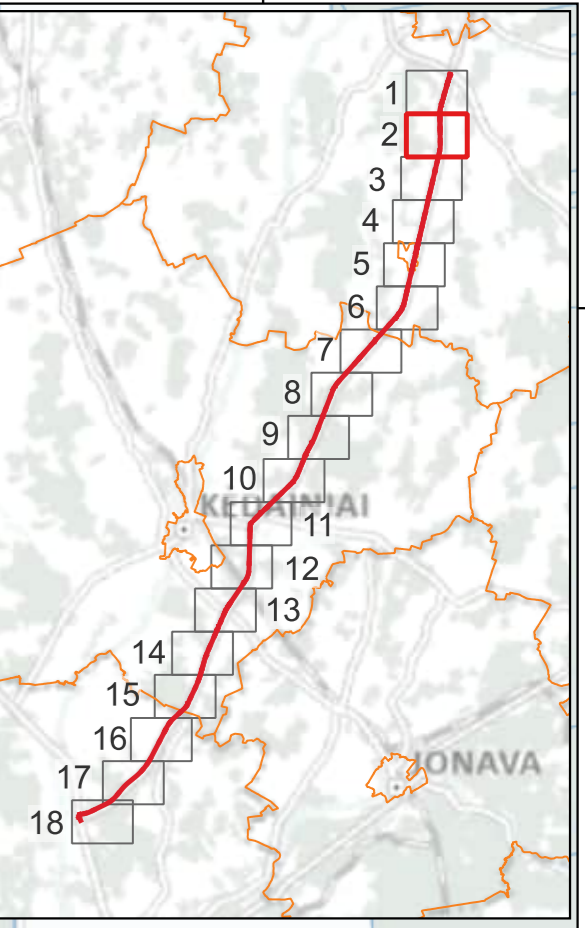
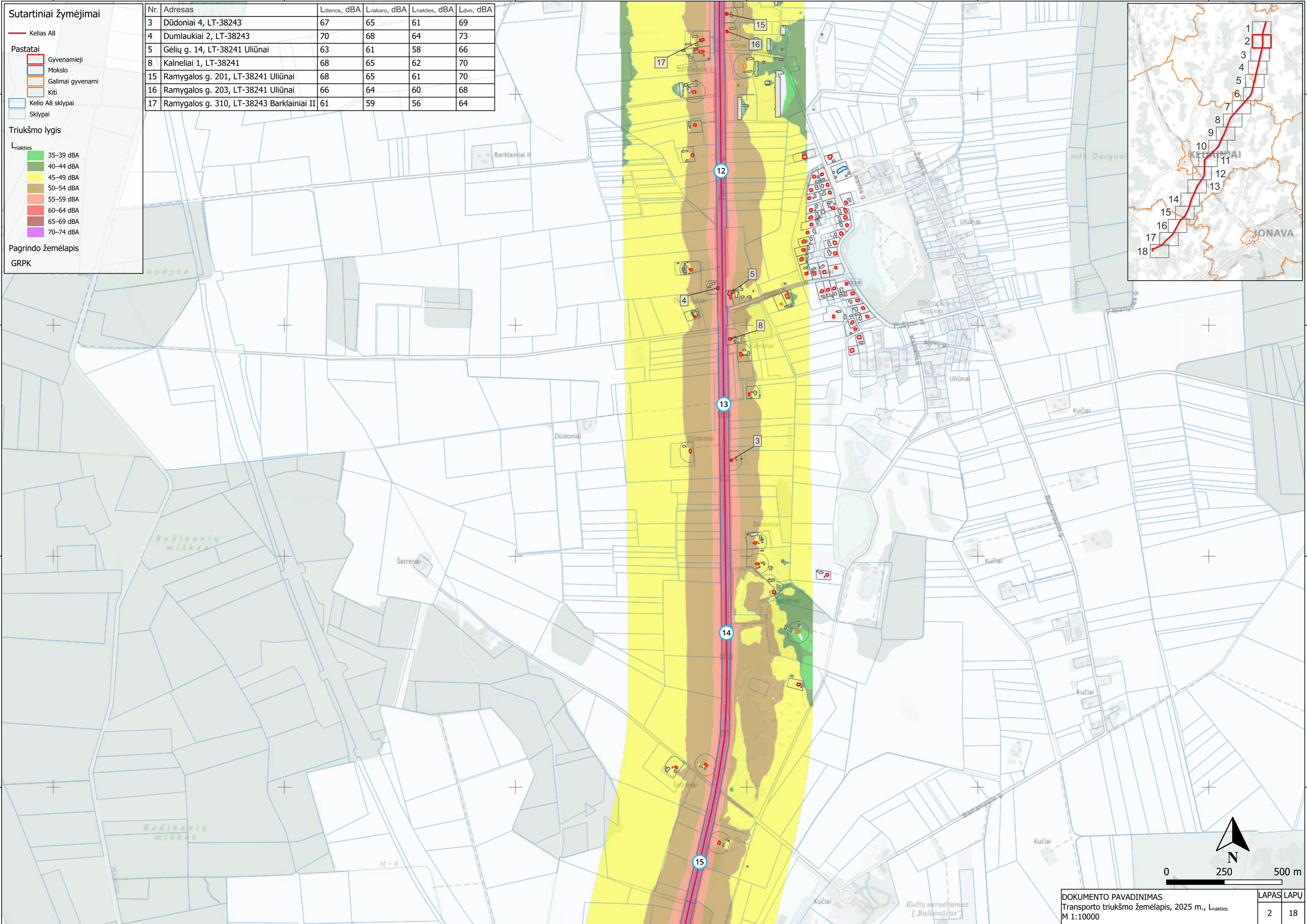
L_{nakties}

- 35–39 dBA
- 40–44 dBA
- 45–49 dBA
- 50–54 dBA
- 55–59 dBA
- 60–64 dBA
- 65–69 dBA
- 70–74 dBA

Pagrindo žemėlapis

GRPK

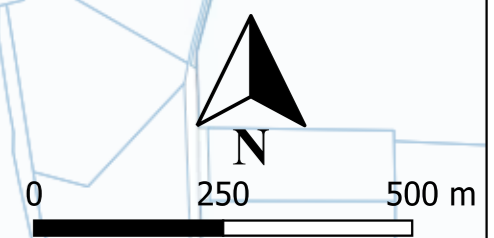
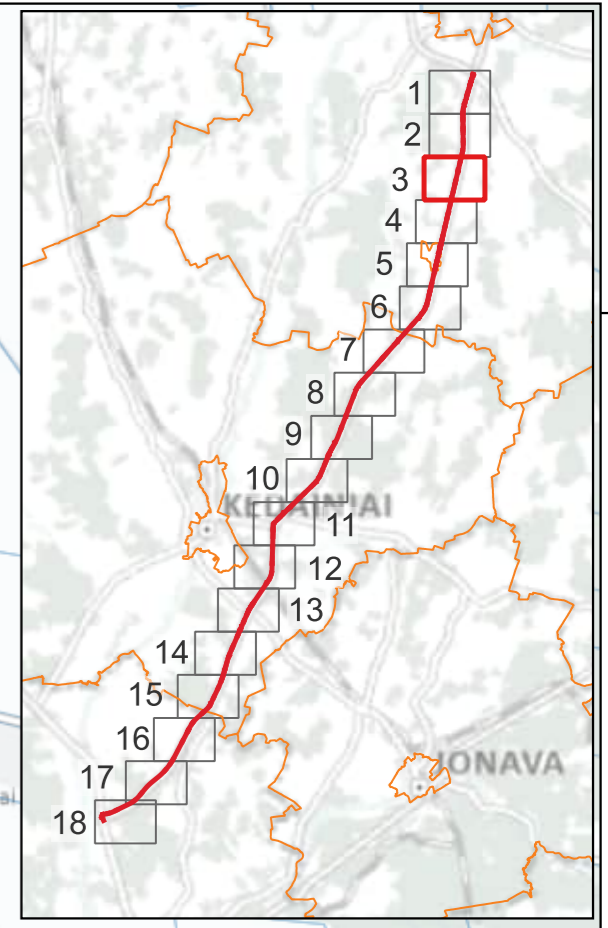
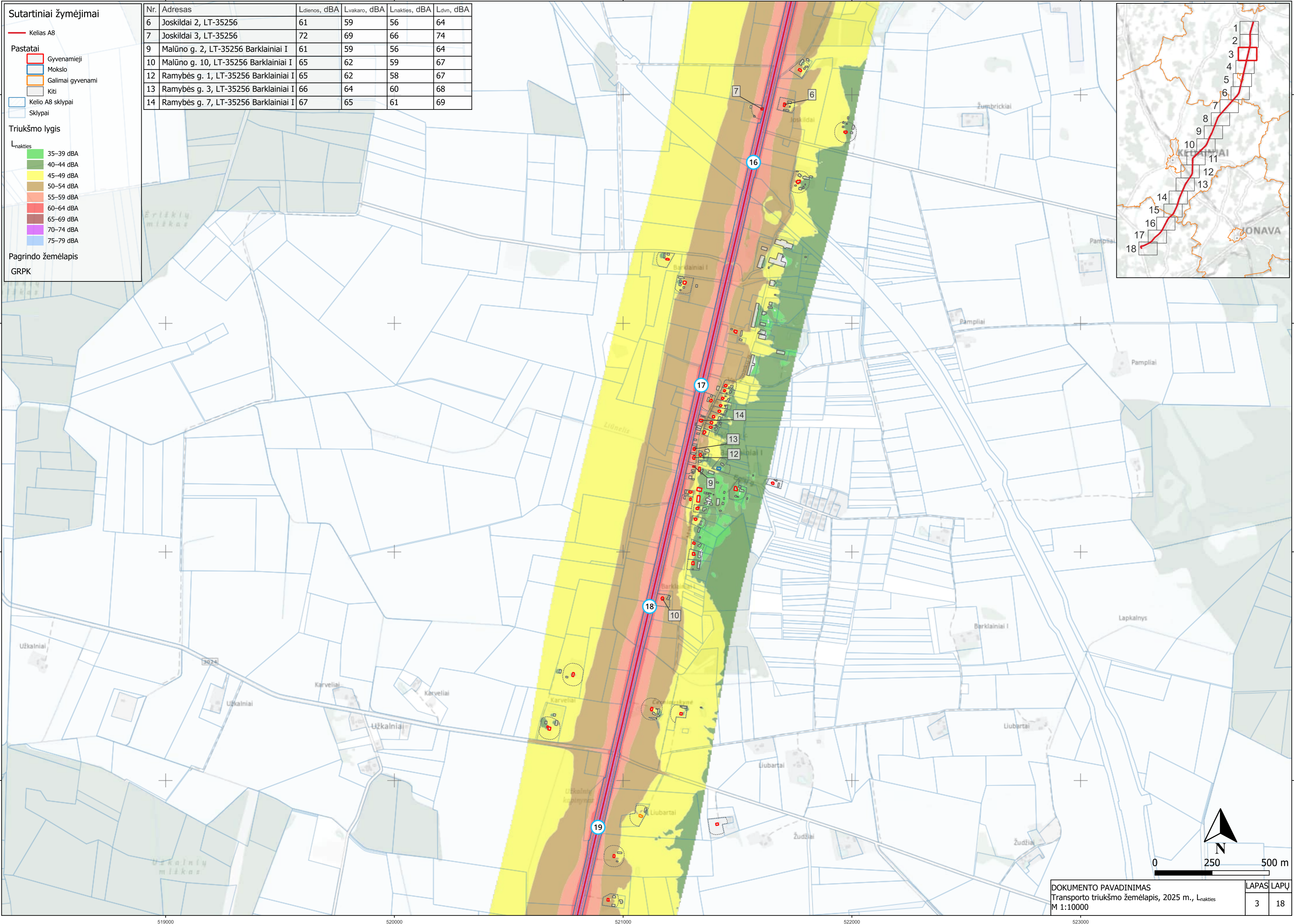
Nr.	Adresas	Ldienos, dBA	Lvakaro, dBA	Lnakties, dBA	Ldvn, dBA
3	Dūdoniai 4, LT-38243	67	65	61	69
4	Dumblaukiai 2, LT-38243	70	68	64	73
5	Gėlių g. 14, LT-38241 Uliūnai	63	61	58	66
8	Kalnėliai 1, LT-38241	68	65	62	70
15	Ramygalos g. 201, LT-38241 Uliūnai	68	65	61	70
16	Ramygalos g. 203, LT-38241 Uliūnai	66	64	60	68
17	Ramygalos g. 310, LT-38243 Barklainiai II	61	59	56	64



Sutartiniai žymėjimai

- Kelias A8
- Pastatai
 - Gyvenamieji
 - Mokslui
 - Galimai gyvenami
 - Kiti
- Kelio A8 sklypai
- Sklypai
- Triukšmo lygis
 - $L_{nakties}$
 - 35–39 dBA
 - 40–44 dBA
 - 45–49 dBA
 - 50–54 dBA
 - 55–59 dBA
 - 60–64 dBA
 - 65–69 dBA
 - 70–74 dBA
 - 75–79 dBA
- Pagrindo žemėlapis GRPK

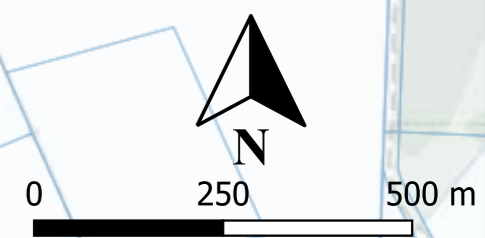
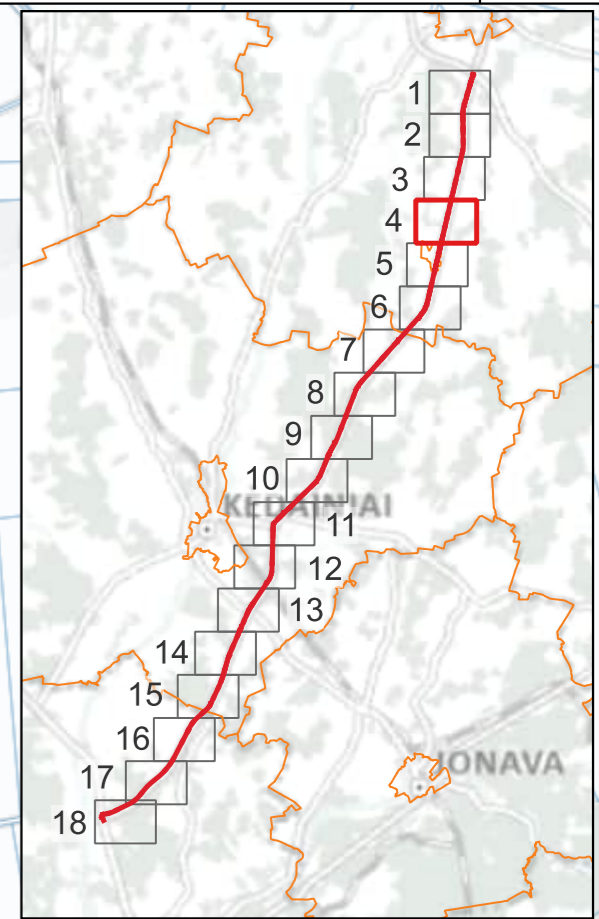
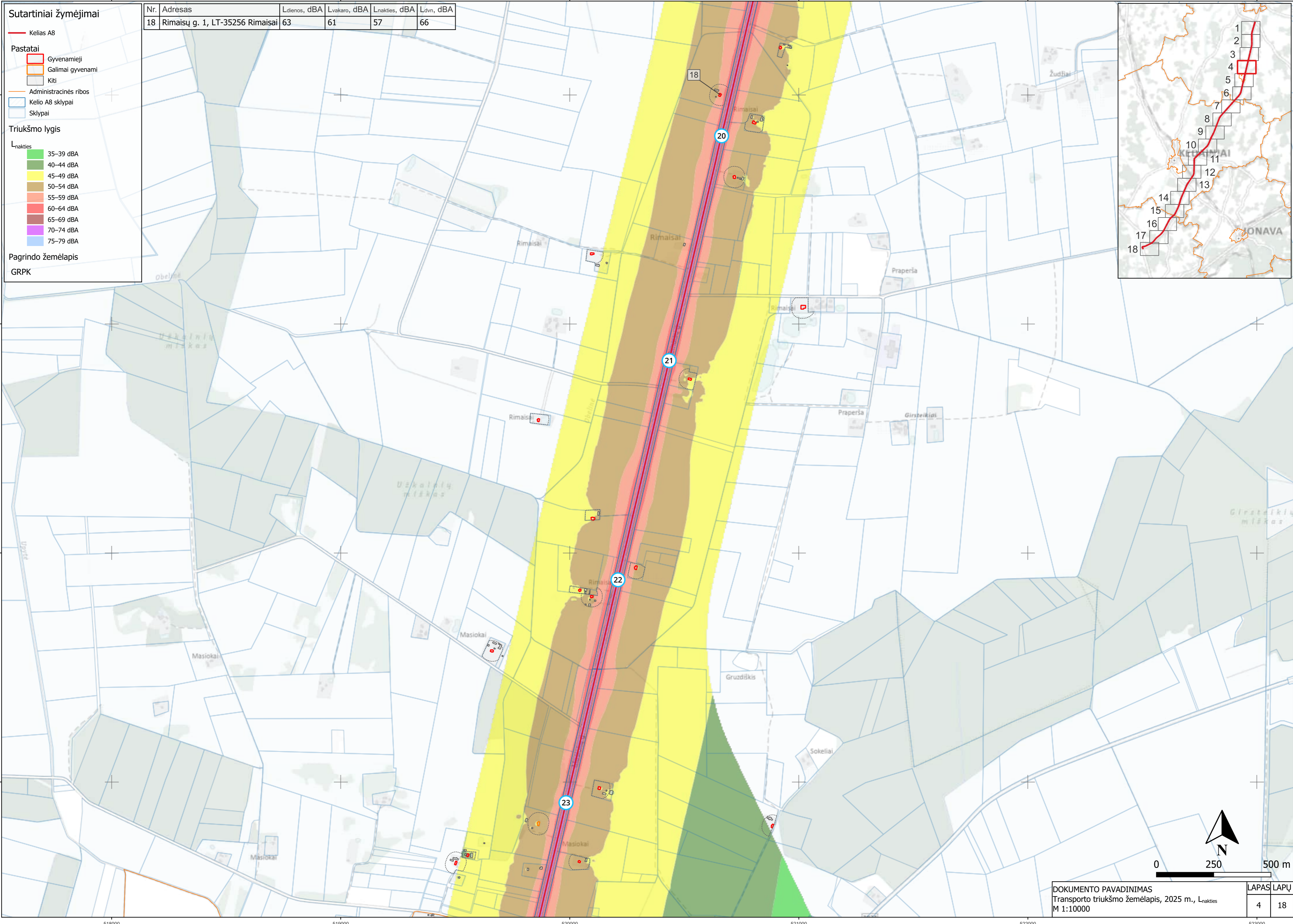
Nr.	Adresas	L_{dienes} , dBA	L_{vakaro} , dBA	$L_{nakties}$, dBA	L_{dvn} , dBA
6	Joskildai 2, LT-35256	61	59	56	64
7	Joskildai 3, LT-35256	72	69	66	74
9	Malūno g. 2, LT-35256 Barklainiai I	61	59	56	64
10	Malūno g. 10, LT-35256 Barklainiai I	65	62	59	67
12	Ramybės g. 1, LT-35256 Barklainiai I	65	62	58	67
13	Ramybės g. 3, LT-35256 Barklainiai I	66	64	60	68
14	Ramybės g. 7, LT-35256 Barklainiai I	67	65	61	69



Sutartiniai žymėjimai

- Kelias A8
- Pastatai
 - Gyvenamieji
 - Galimai gyvenami
 - Kiti
- Administracinės ribos
- Kelio A8 sklypai
- Sklypai
- Triukšmo lygis
 - $L_{nakties}$
 - 35–39 dBA
 - 40–44 dBA
 - 45–49 dBA
 - 50–54 dBA
 - 55–59 dBA
 - 60–64 dBA
 - 65–69 dBA
 - 70–74 dBA
 - 75–79 dBA
- Pagrindo žemėlapis GRPK

Nr.	Adresas	L_{dienes} , dBA	L_{vakaro} , dBA	$L_{nakties}$, dBA	L_{dvn} , dBA
18	Rimaisų g. 1, LT-35256 Rimaisai	63	61	57	66



Sutartiniai žymėjimai

— Kėlias A8

Pastatai

- Gyvenamieji
- Gydymo
- Moksls
- Viešbučių
- Galimai gyvenami
- Kiti

— Administracinės ribos

— Kelio A8 sklypai

— Sklypai

Triukšmo lygis

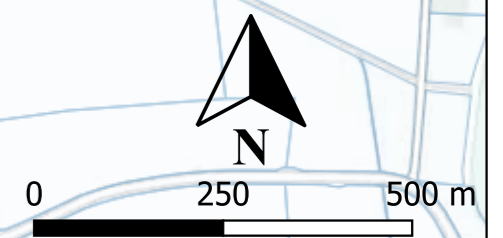
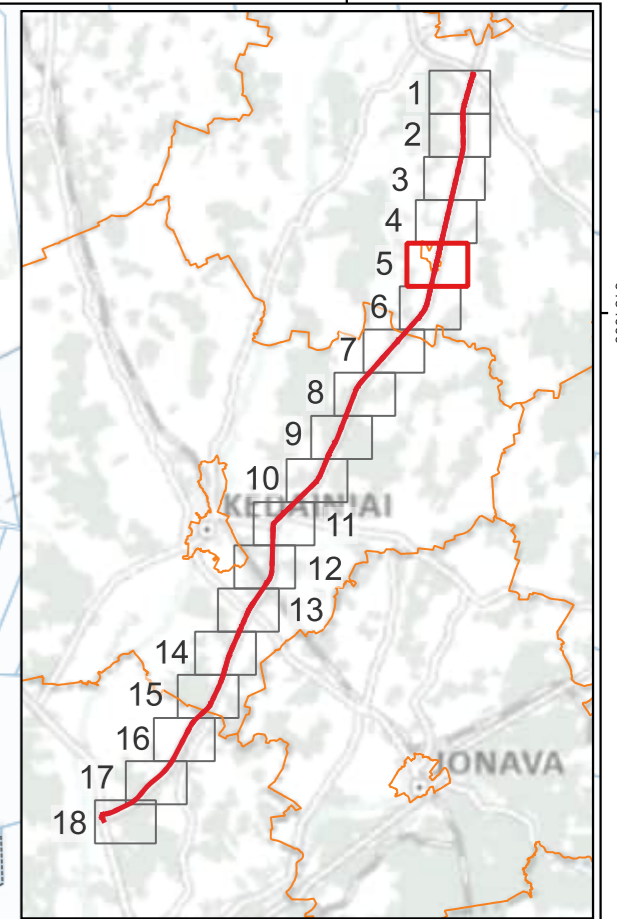
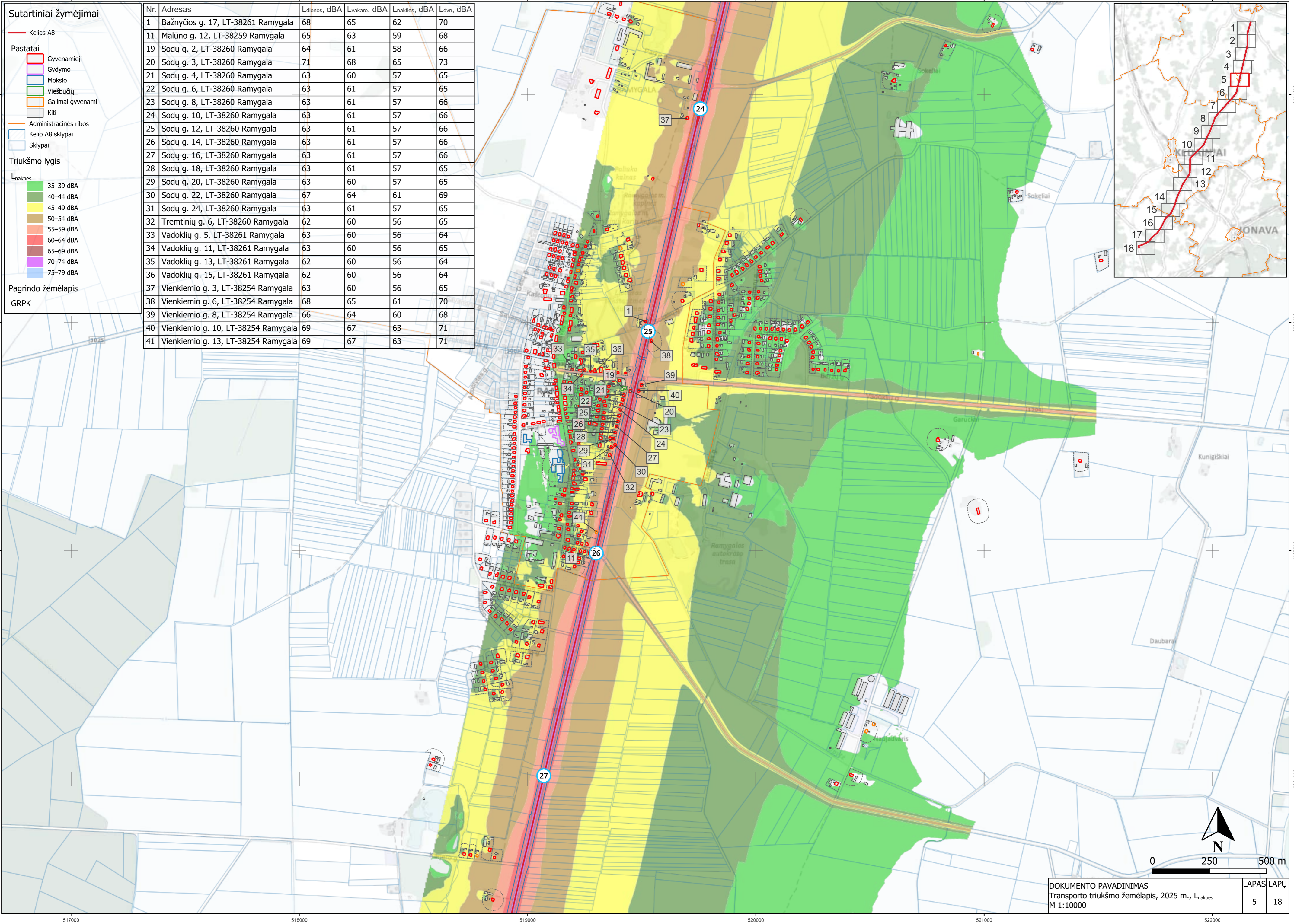
$L_{nakties}$

- 35–39 dBA
- 40–44 dBA
- 45–49 dBA
- 50–54 dBA
- 55–59 dBA
- 60–64 dBA
- 65–69 dBA
- 70–74 dBA
- 75–79 dBA

Pagrindo žemėlapis

GRPK

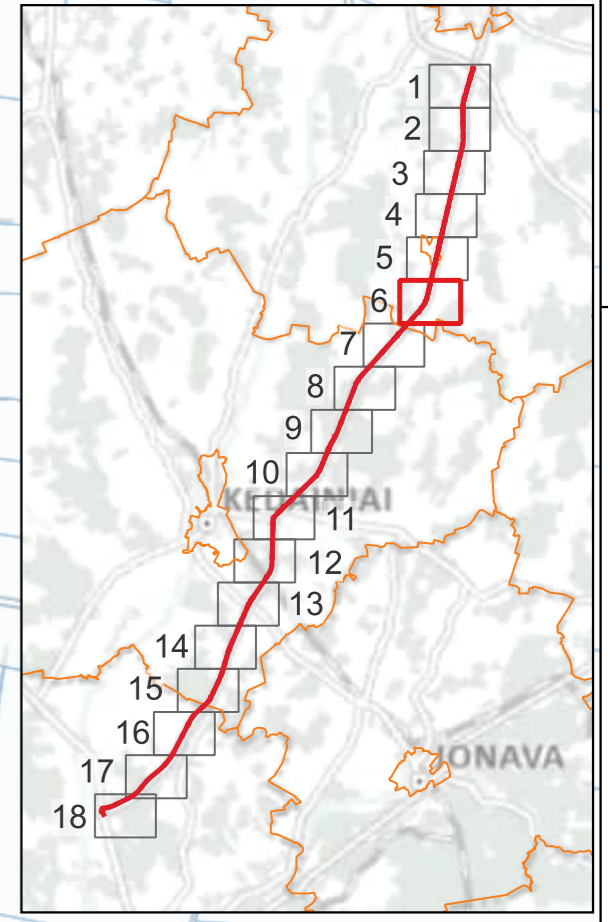
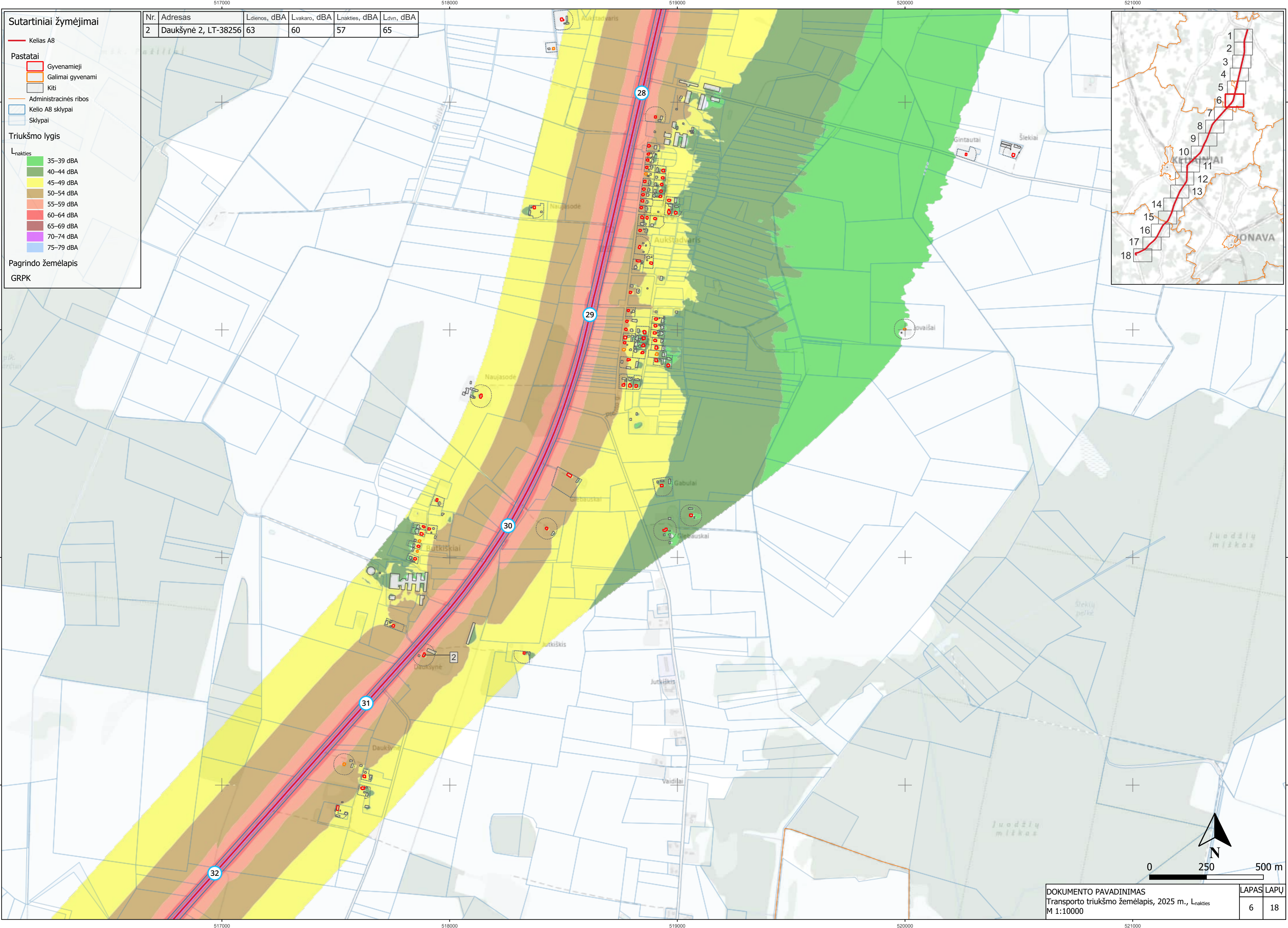
Nr.	Adresas	L_{dienes} , dBA	L_{vakaro} , dBA	$L_{nakties}$, dBA	L_{dvn} , dBA
1	Bažnyčios g. 17, LT-38261 Ramygala	68	65	62	70
11	Malūno g. 12, LT-38259 Ramygala	65	63	59	68
19	Sodų g. 2, LT-38260 Ramygala	64	61	58	66
20	Sodų g. 3, LT-38260 Ramygala	71	68	65	73
21	Sodų g. 4, LT-38260 Ramygala	63	60	57	65
22	Sodų g. 6, LT-38260 Ramygala	63	61	57	65
23	Sodų g. 8, LT-38260 Ramygala	63	61	57	66
24	Sodų g. 10, LT-38260 Ramygala	63	61	57	66
25	Sodų g. 12, LT-38260 Ramygala	63	61	57	66
26	Sodų g. 14, LT-38260 Ramygala	63	61	57	66
27	Sodų g. 16, LT-38260 Ramygala	63	61	57	66
28	Sodų g. 18, LT-38260 Ramygala	63	61	57	65
29	Sodų g. 20, LT-38260 Ramygala	63	60	57	65
30	Sodų g. 22, LT-38260 Ramygala	67	64	61	69
31	Sodų g. 24, LT-38260 Ramygala	63	61	57	65
32	Tremtinių g. 6, LT-38260 Ramygala	62	60	56	65
33	Vadoklių g. 5, LT-38261 Ramygala	63	60	56	64
34	Vadoklių g. 11, LT-38261 Ramygala	63	60	56	65
35	Vadoklių g. 13, LT-38261 Ramygala	62	60	56	64
36	Vadoklių g. 15, LT-38261 Ramygala	62	60	56	64
37	Vienkiemio g. 3, LT-38254 Ramygala	63	60	56	65
38	Vienkiemio g. 6, LT-38254 Ramygala	68	65	61	70
39	Vienkiemio g. 8, LT-38254 Ramygala	66	64	60	68
40	Vienkiemio g. 10, LT-38254 Ramygala	69	67	63	71
41	Vienkiemio g. 13, LT-38254 Ramygala	69	67	63	71

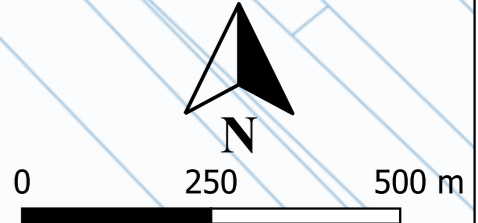
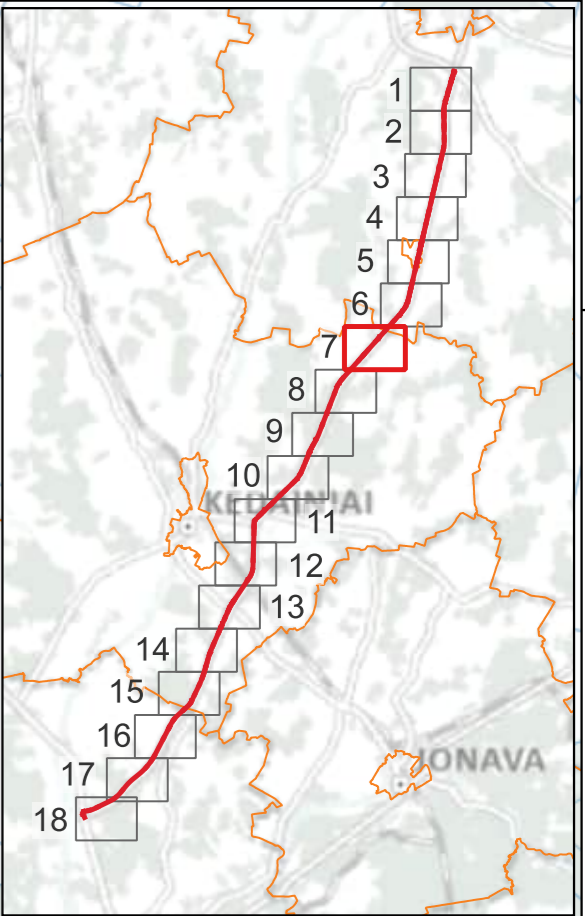
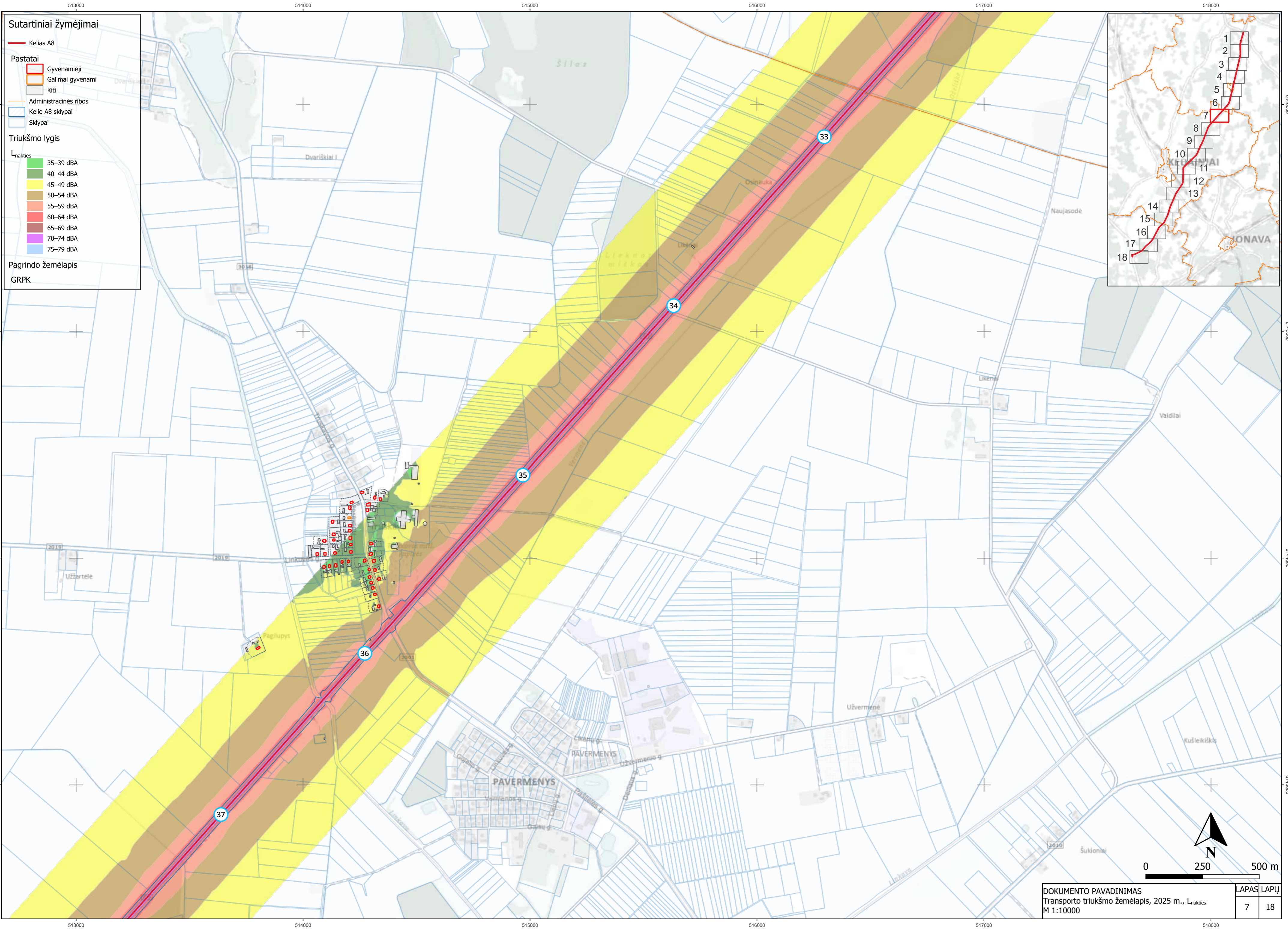


Sutartiniai žymėjimai

- Kelias A8
- Pastatai
 - Gyvenamieji
 - Galimai gyvenami
 - Kiti
- Administracinės ribos
- Kelio A8 sklypai
- Sklypai
- Triukšmo lygis
 - $L_{nakties}$
 - 35–39 dBA
 - 40–44 dBA
 - 45–49 dBA
 - 50–54 dBA
 - 55–59 dBA
 - 60–64 dBA
 - 65–69 dBA
 - 70–74 dBA
 - 75–79 dBA
- Pagrindo žemėlapis GRPK

Nr.	Adresas	L_{dienos} , dBA	L_{vakaro} , dBA	$L_{nakties}$, dBA	L_{dvn} , dBA
2	Daukšynė 2, LT-38256	63	60	57	65

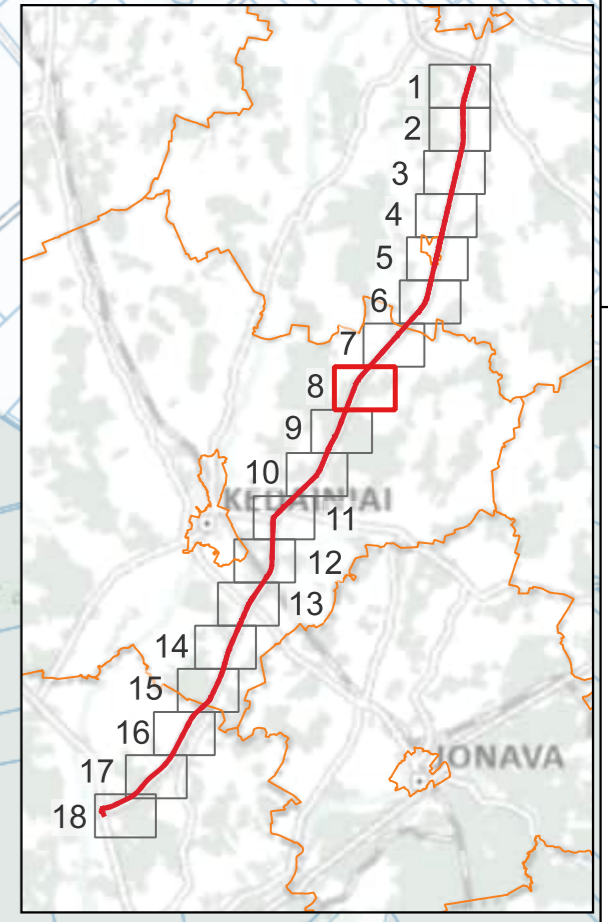
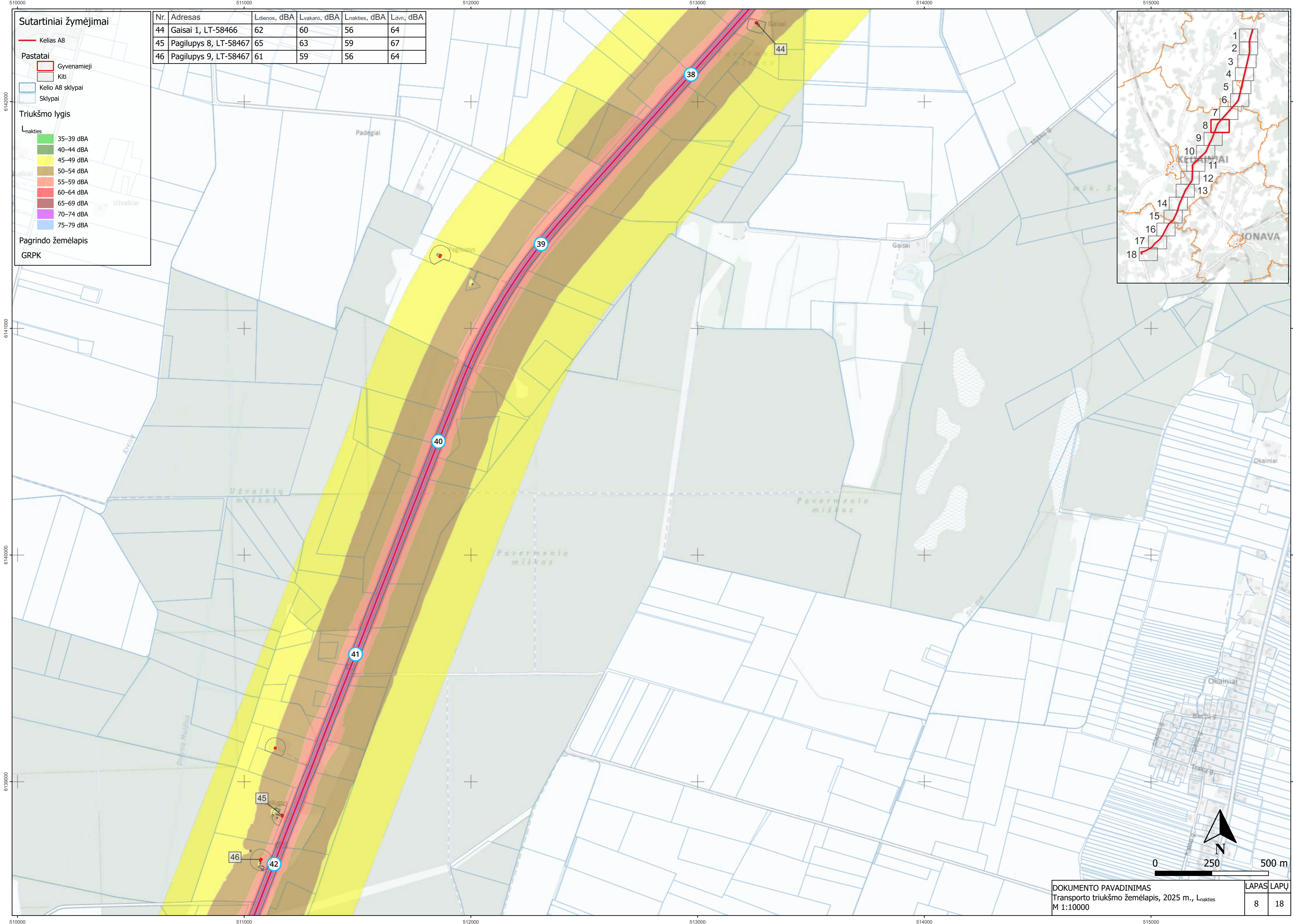




Sutartiniai žymėjimai

- Kėlias A8
- Pastatai**
 - Gyvenamieji
 - Kiti
- Kelio A8 sklypai**
 - Sklypai
- Triukšmo lygis**
- L_{nakties}**
 - 35–39 dBA
 - 40–44 dBA
 - 45–49 dBA
 - 50–54 dBA
 - 55–59 dBA
 - 60–64 dBA
 - 65–69 dBA
 - 70–74 dBA
 - 75–79 dBA
- Pagrindo žemėlapis**
- GRPK**

Nr.	Adresas	Ldienos, dBA	Lvakaro, dBA	Lnakties, dBA	Ldvn, dBA
44	Gaisai 1, LT-58466	62	60	56	64
45	Pagilupys 8, LT-58467	65	63	59	67
46	Pagilupys 9, LT-58467	61	59	56	64



Sutartiniai žymėjimai

- Kelias A8

Pastatai

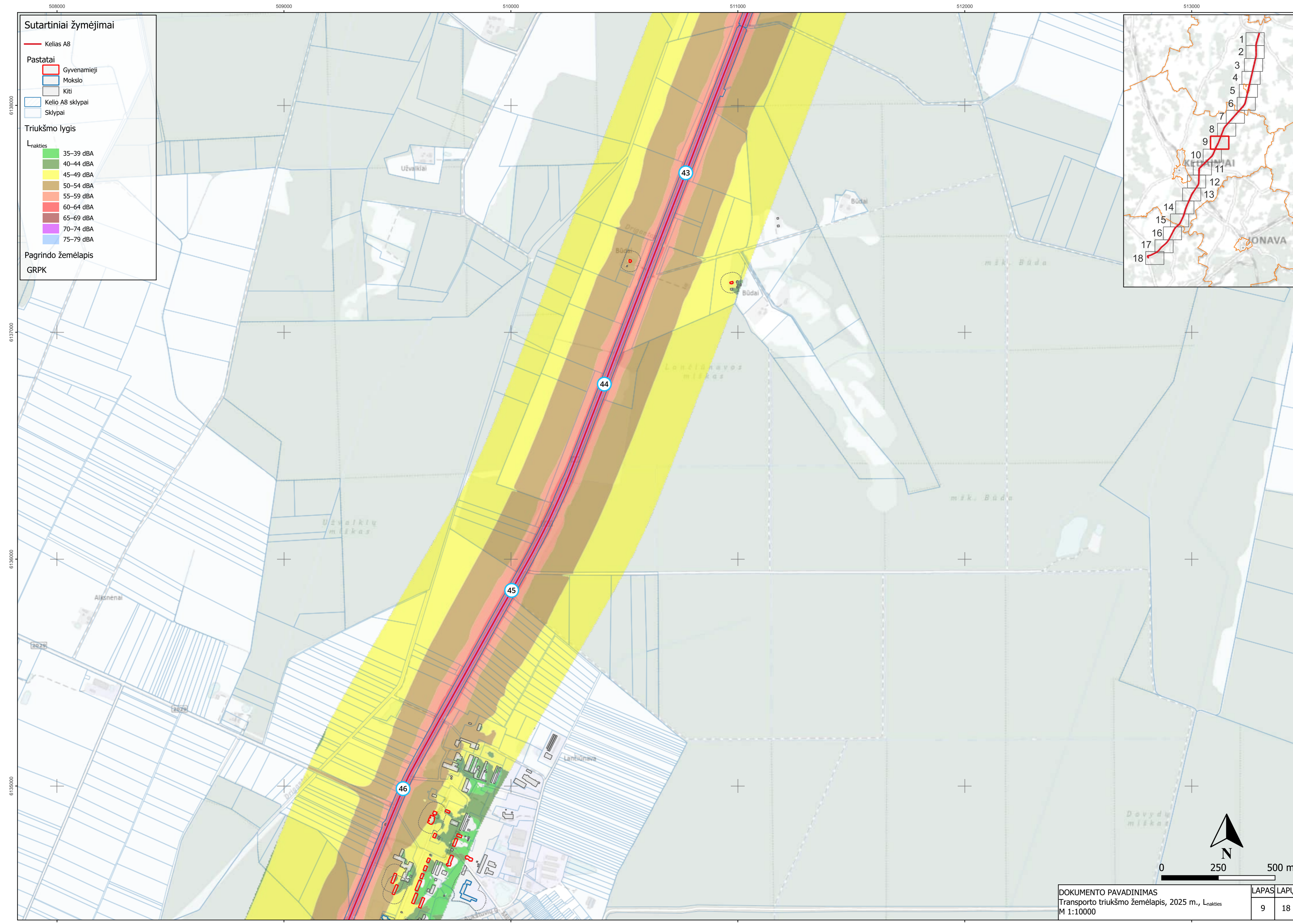
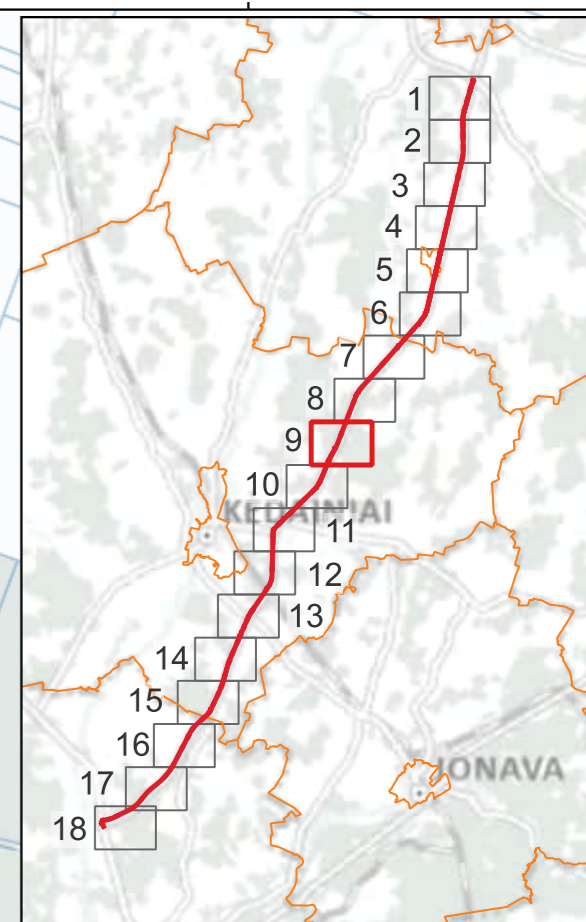
- Gyvenamieji
- Mokslo
- Kiti
- Kelio A8 sklypai
- Sklypai

Triukšmo lygis

$L_{nakties}$

- 35–39 dBA
- 40–44 dBA
- 45–49 dBA
- 50–54 dBA
- 55–59 dBA
- 60–64 dBA
- 65–69 dBA
- 70–74 dBA
- 75–79 dBA

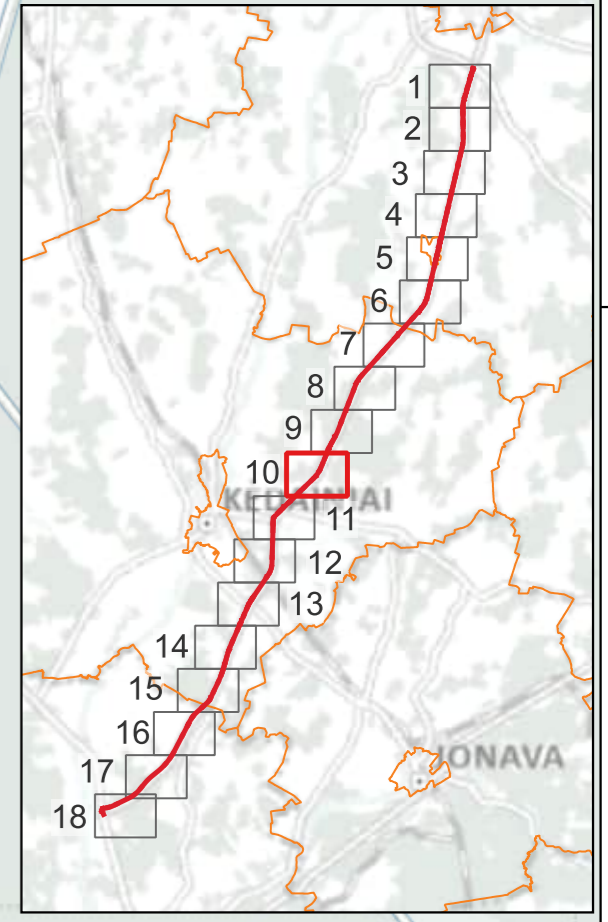
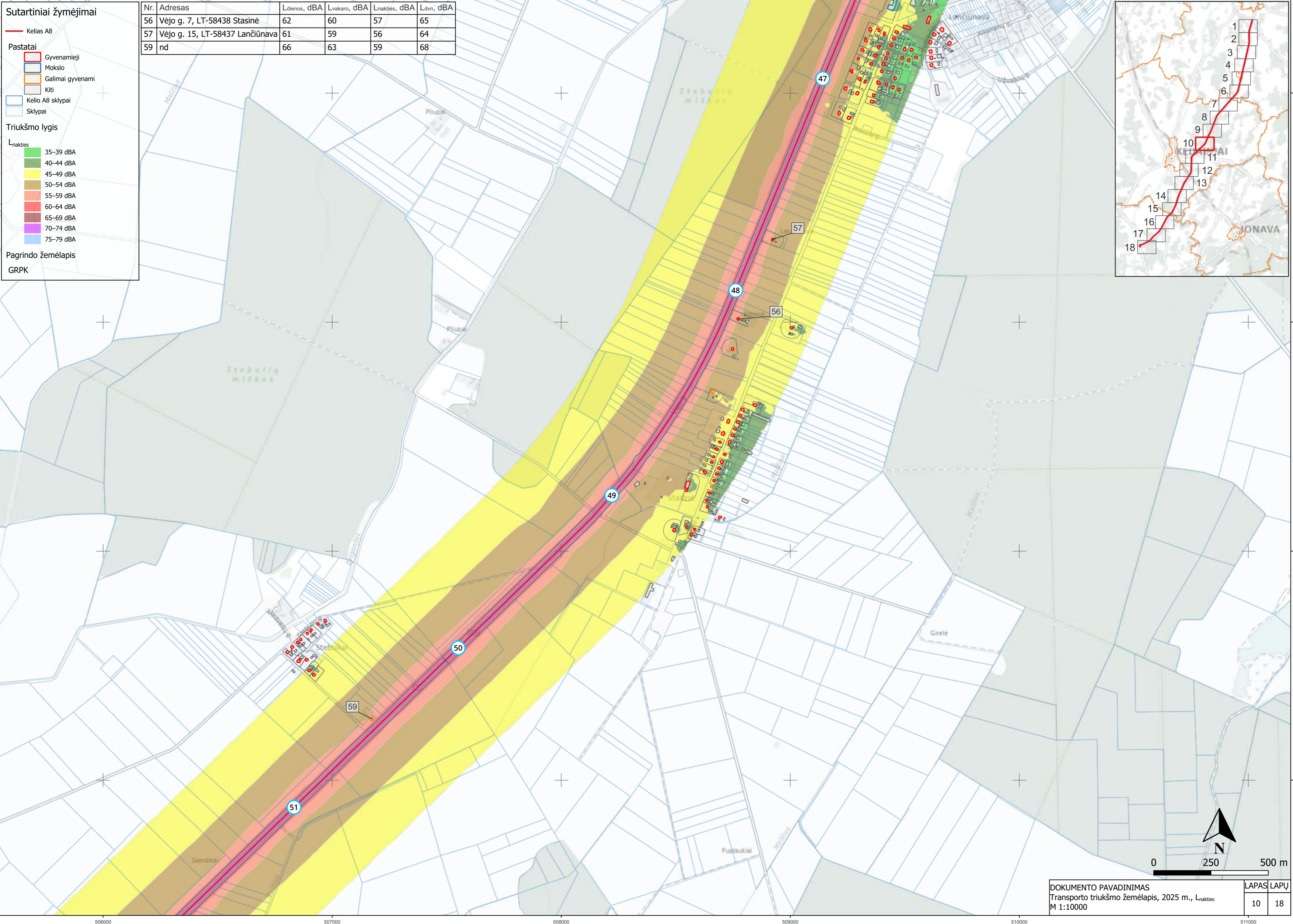
Pagrindo žemėlapis
GRPK



Sutartiniai žymėjimai

- Kelias A8
- Pastatai
 - Gyvenamieji
 - Mokslų
 - Galimai gyvenami
 - Kiti
 - Kelio A8 sklypai
 - Sklypai
- Triukšmo lygis
 - $L_{nakties}$
 - 35–39 dBA
 - 40–44 dBA
 - 45–49 dBA
 - 50–54 dBA
 - 55–59 dBA
 - 60–64 dBA
 - 65–69 dBA
 - 70–74 dBA
 - 75–79 dBA
- Pagrindo žemėlapis GRPK

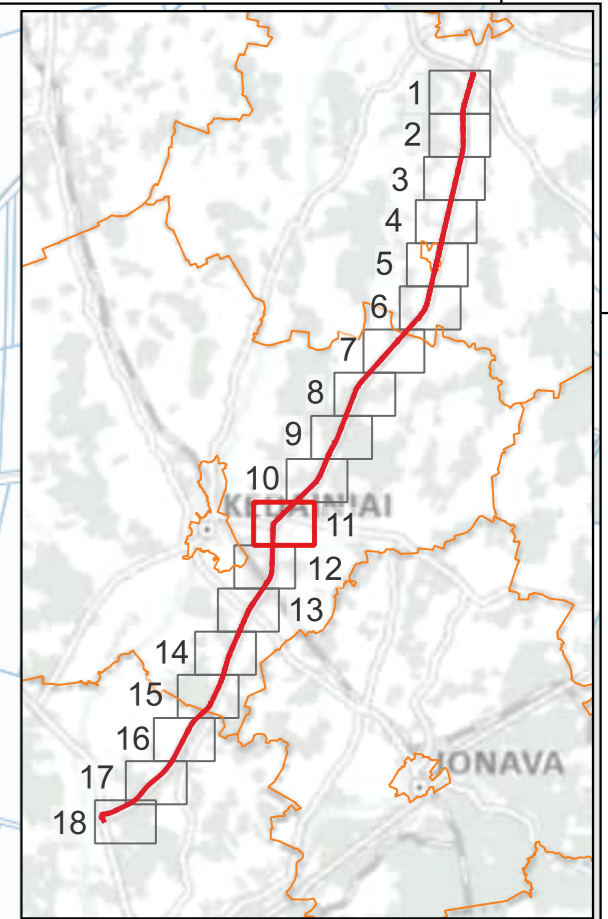
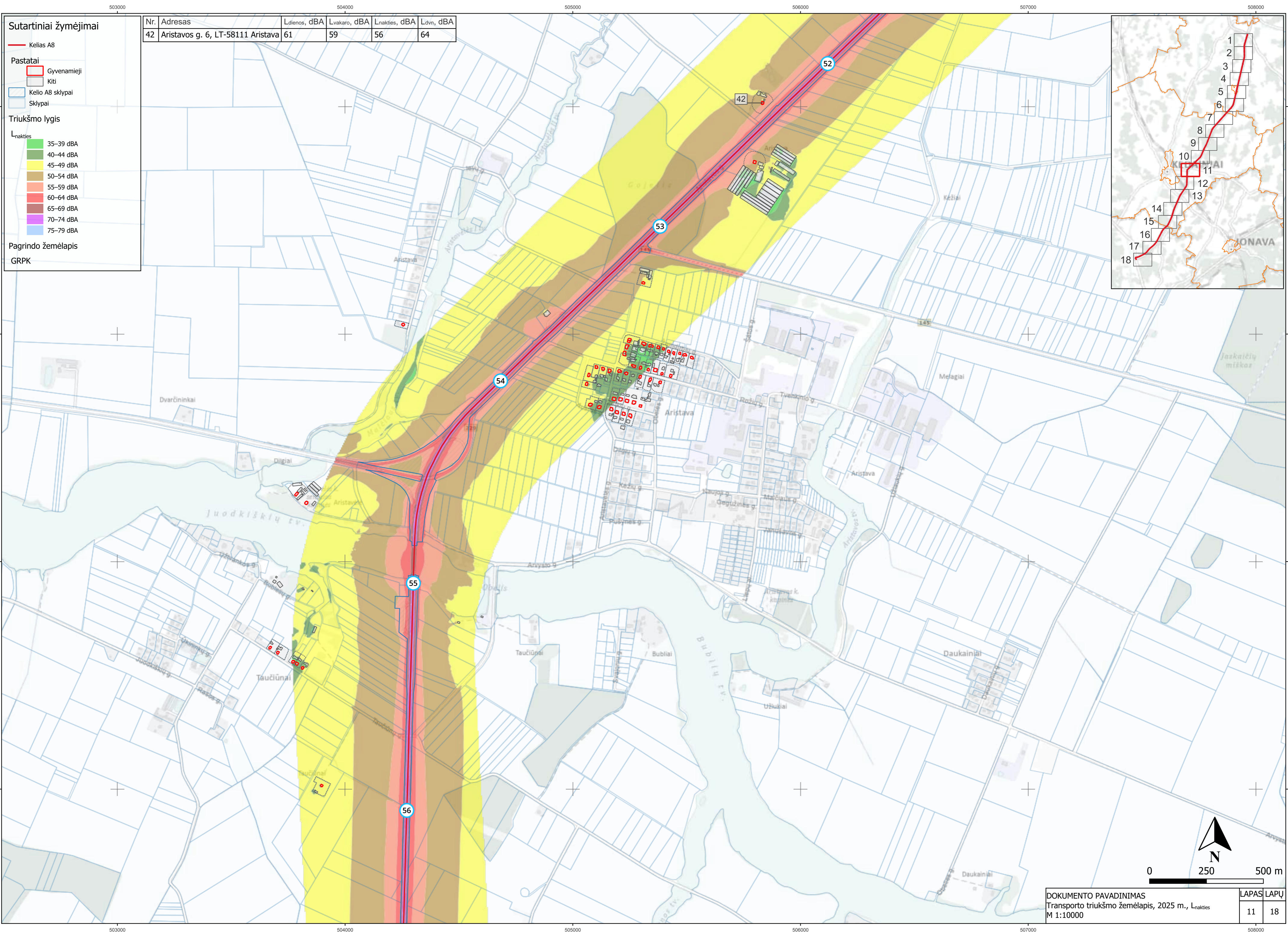
Nr.	Adresas	L_{dienes} , dBA	L_{vakaro} , dBA	$L_{nakties}$, dBA	L_{dvn} , dBA
56	Vėjo g. 7, LT-58438 Stasinė	62	60	57	65
57	Vėjo g. 15, LT-58437 Lančiūnava	61	59	56	64
59	nd	66	63	59	68



Sutartiniai žymėjimai

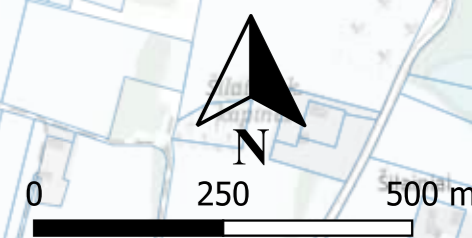
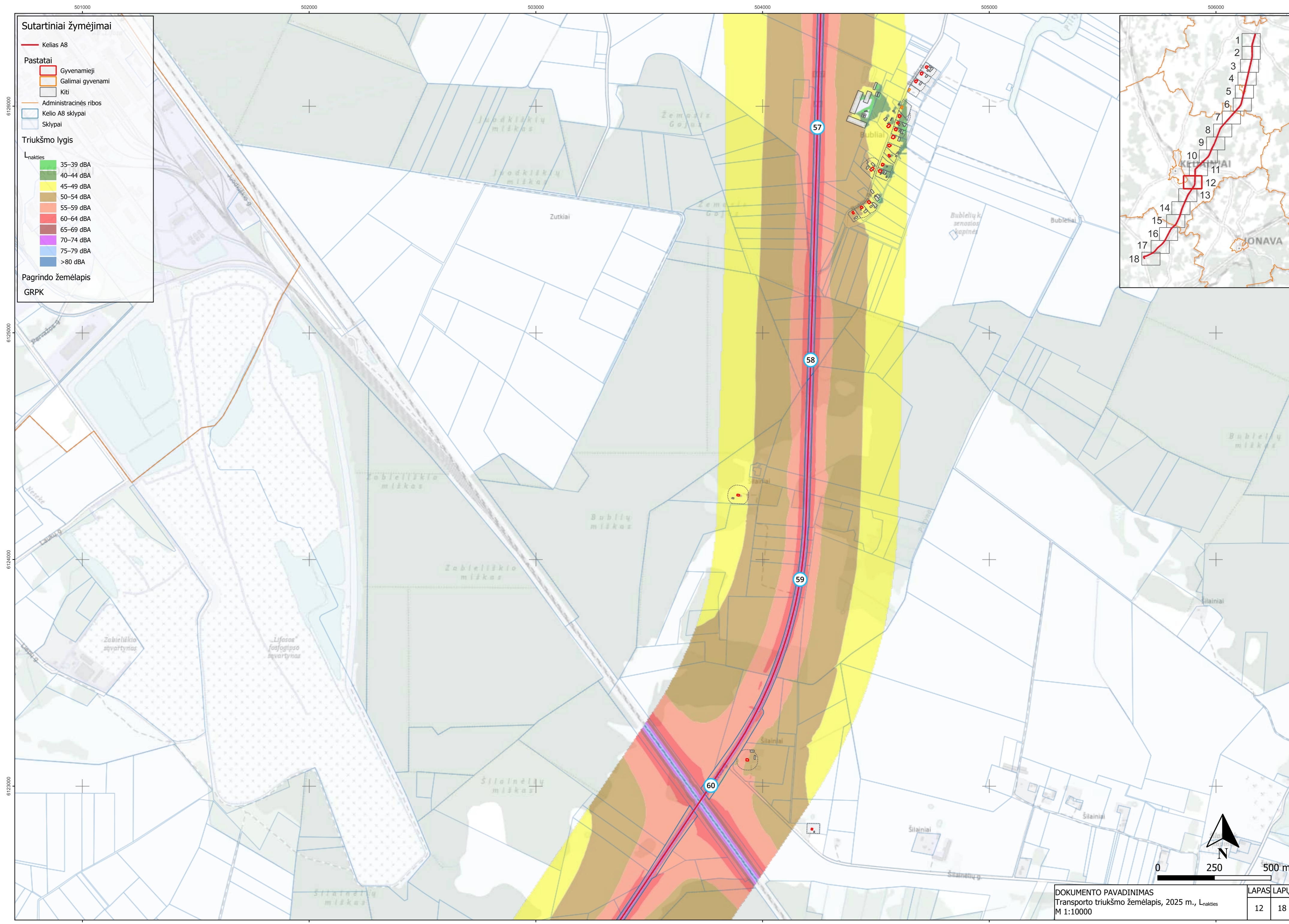
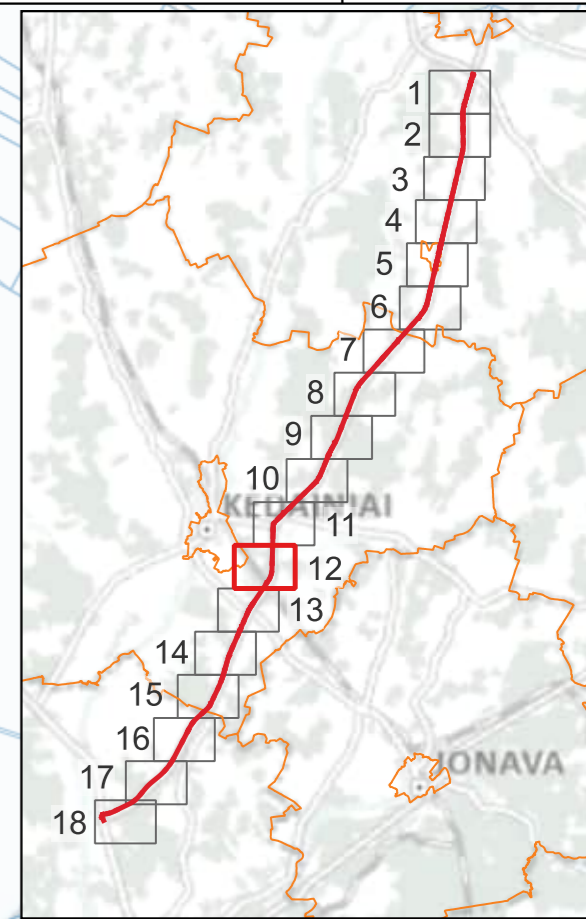
- Kėlias A8
- Pastatai**
 - Gyvenamieji
 - Kiti
- Kelio A8 sklypai**
 - Sklypai
- Triukšmo lygis**
- L_{nakties}**
 - 35–39 dBA
 - 40–44 dBA
 - 45–49 dBA
 - 50–54 dBA
 - 55–59 dBA
 - 60–64 dBA
 - 65–69 dBA
 - 70–74 dBA
 - 75–79 dBA
- Pagrindo žemėlapis**
- GRPK

Nr.	Adresas	L _{dienos} , dBA	L _{vakaro} , dBA	L _{nakties} , dBA	L _{dvn} , dBA
42	Aristavos g. 6, LT-58111 Aristava	61	59	56	64



Sutartiniai žymėjimai

- Kelias A8
- Pastatai
 - Gyvenamieji
 - Galimai gyvenami
 - Kiti
- Administracinės ribos
- Kelio A8 sklypai
- Sklypai
- Triukšmo lygis
 - $L_{nakties}$
 - 35–39 dBA
 - 40–44 dBA
 - 45–49 dBA
 - 50–54 dBA
 - 55–59 dBA
 - 60–64 dBA
 - 65–69 dBA
 - 70–74 dBA
 - 75–79 dBA
 - >80 dBA
- Pagrindo žemėlapis
- GRPK



Sutartiniai žymėjimai

— Kėlias A8

Pastatai

- Gyvenamieji
- Viešbučių
- Galimai gyvenami
- Kiti
- Kelio A8 sklypai
- Sklypai

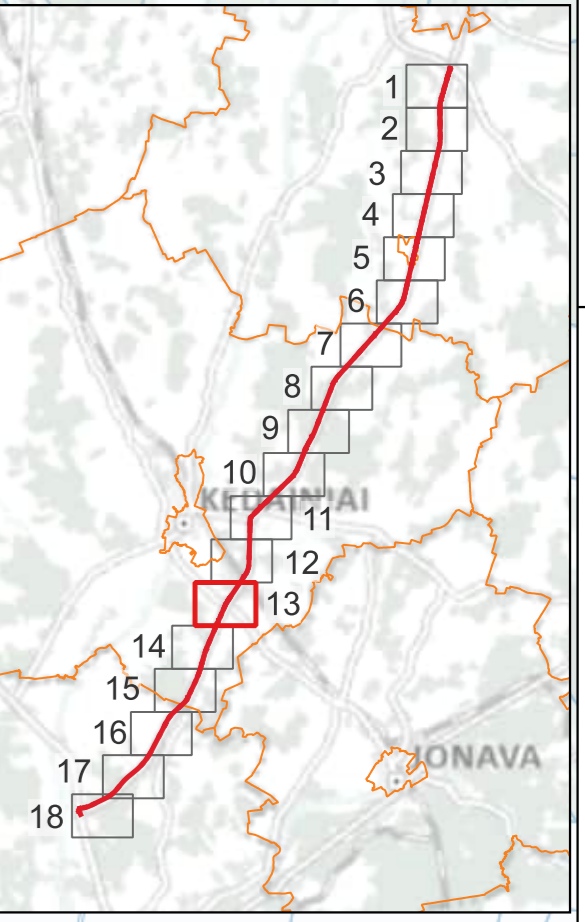
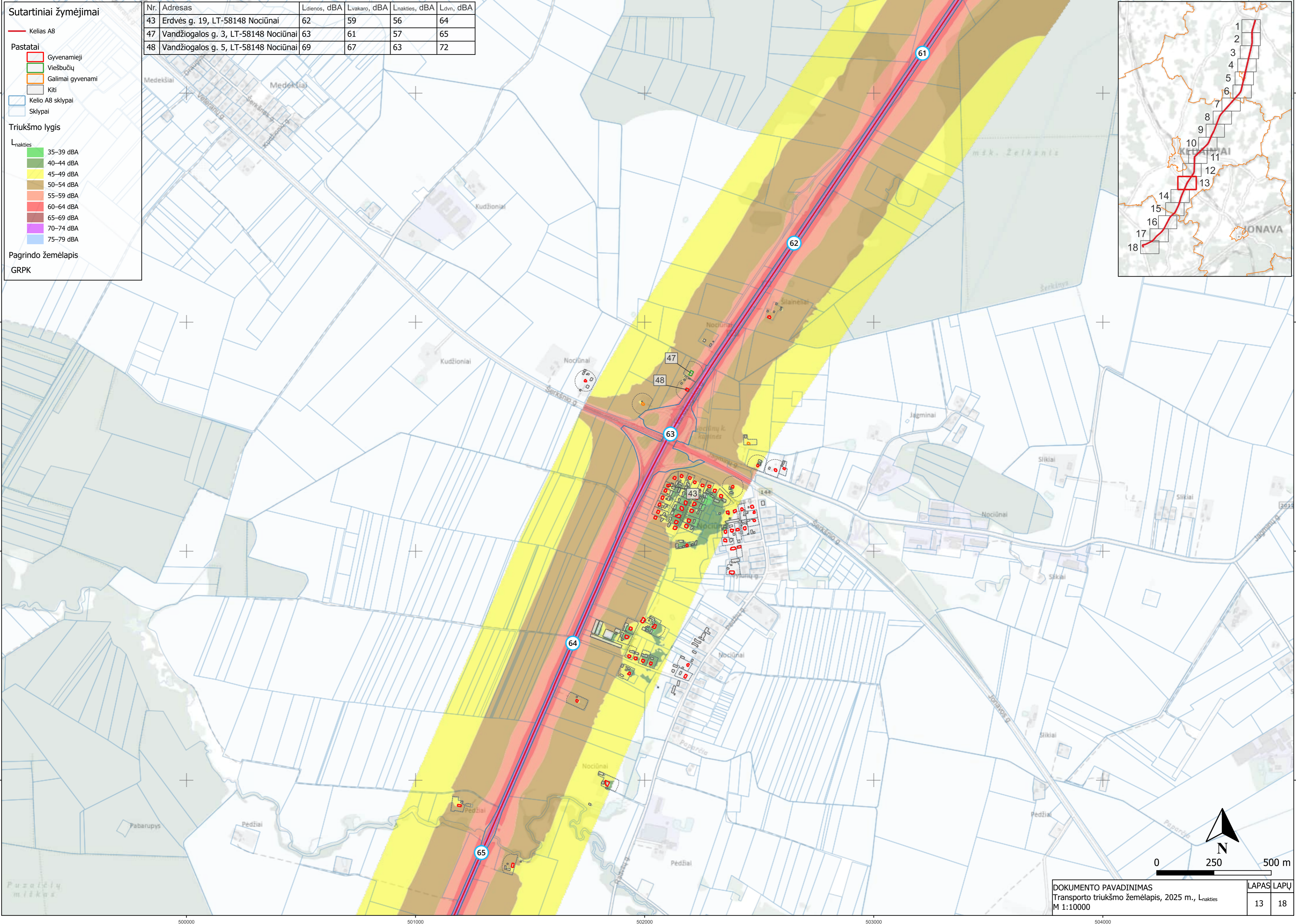
Triukšmo lygis

$L_{nakties}$

- 35–39 dBA
- 40–44 dBA
- 45–49 dBA
- 50–54 dBA
- 55–59 dBA
- 60–64 dBA
- 65–69 dBA
- 70–74 dBA
- 75–79 dBA

Pagrindo žemėlapis
GRPK

Nr.	Adresas	Ldienos, dBA	Lvakaro, dBA	Lnakties, dBA	Ldvn, dBA
43	Erdvės g. 19, LT-58148 Nociūnai	62	59	56	64
47	Vandžiogalos g. 3, LT-58148 Nociūnai	63	61	57	65
48	Vandžiogalos g. 5, LT-58148 Nociūnai	69	67	63	72



Sutartiniai žymėjimai

Kelias A8

Pastatai

- Gyvenamieji
- Galimai gyvenami
- Kiti
- Kelio A8 sklypai
- Sklypai

Triukšmo lygis

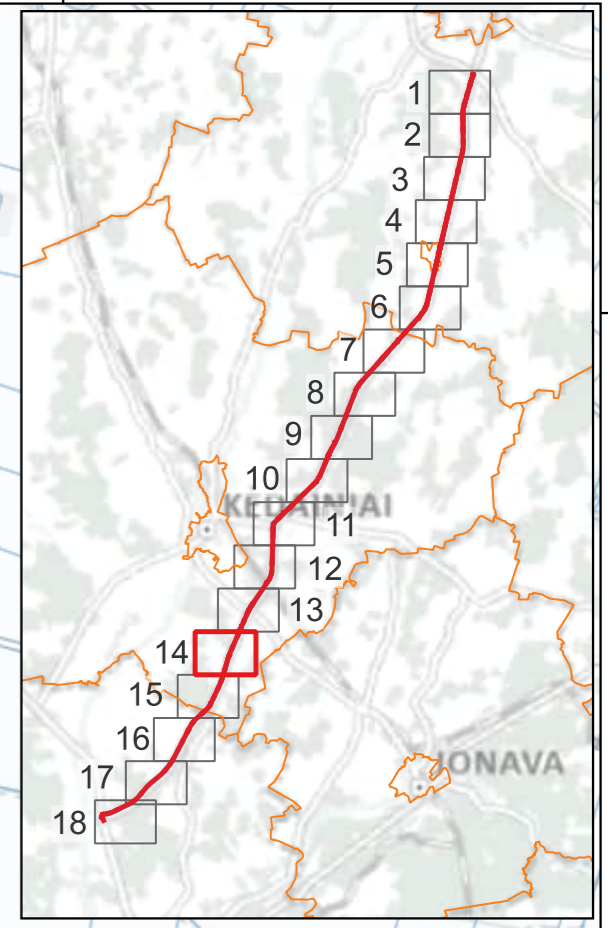
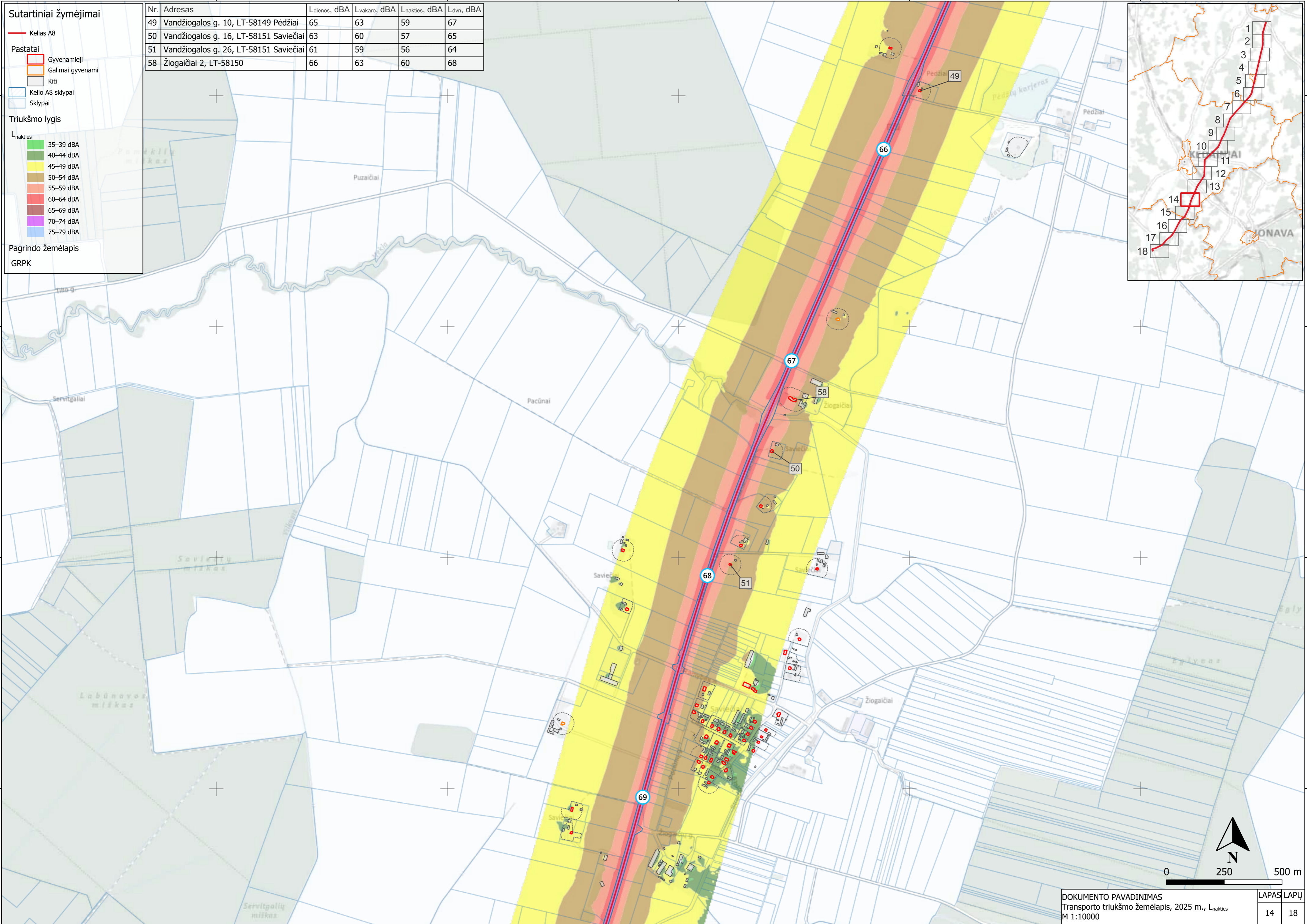
L_{nakties}

- 35–39 dBA
- 40–44 dBA
- 45–49 dBA
- 50–54 dBA
- 55–59 dBA
- 60–64 dBA
- 65–69 dBA
- 70–74 dBA
- 75–79 dBA

Pagrindo žemėlapis

GRPK

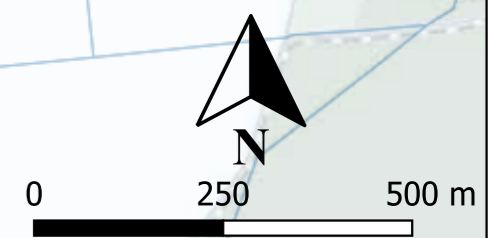
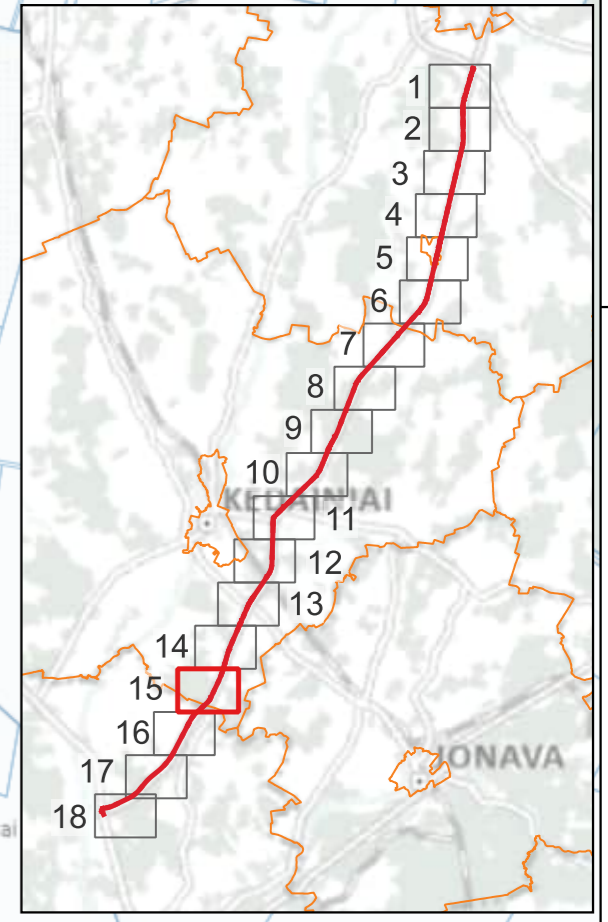
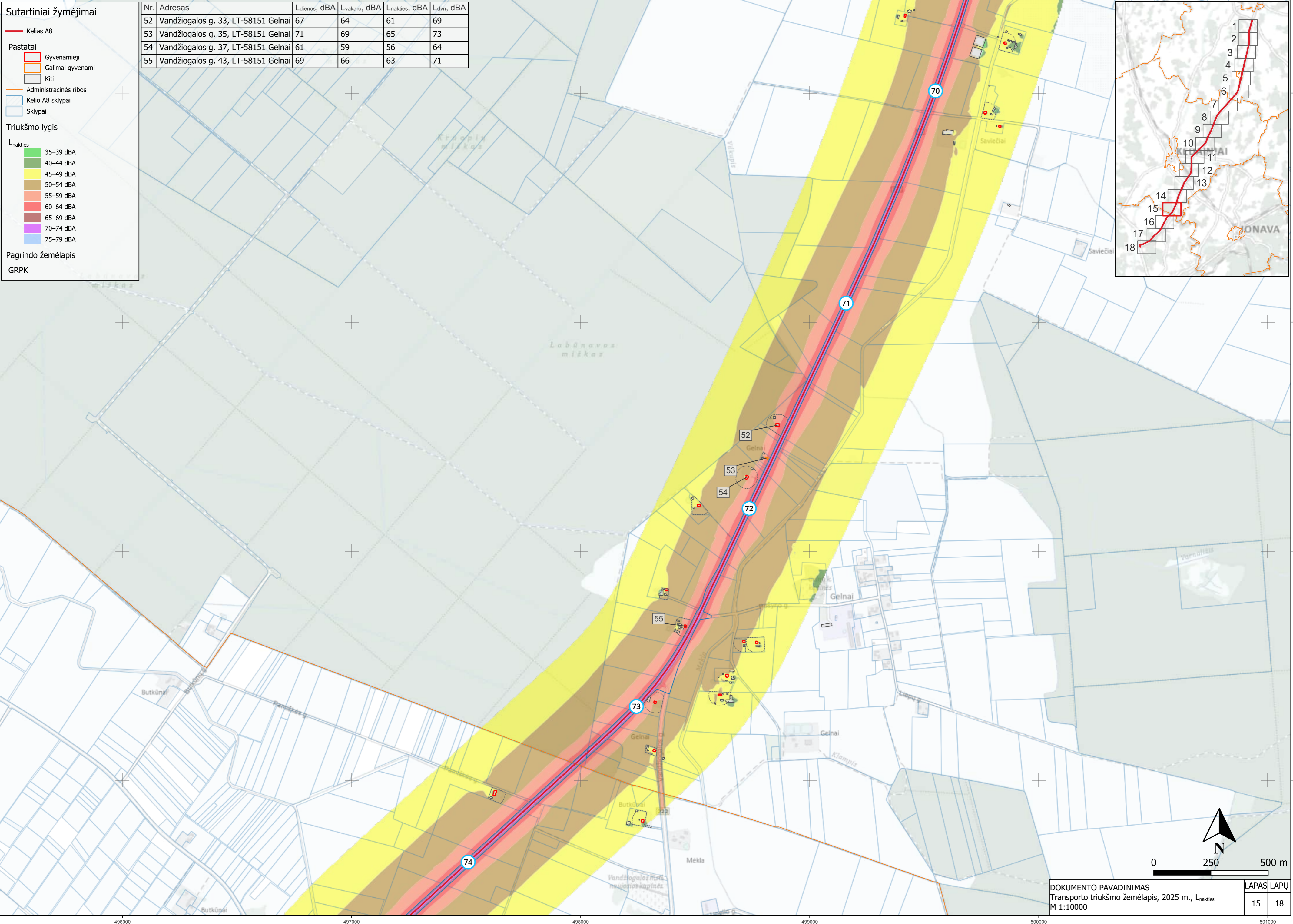
Nr.	Adresas	Ldienos, dBA	Lvakaro, dBA	Lnakties, dBA	Ldvn, dBA
49	Vandžiogalos g. 10, LT-58149 Pėdžiai	65	63	59	67
50	Vandžiogalos g. 16, LT-58151 Saviečiai	63	60	57	65
51	Vandžiogalos g. 26, LT-58151 Saviečiai	61	59	56	64
58	Žiogaičiai 2, LT-58150	66	63	60	68



Sutartiniai žymėjimai

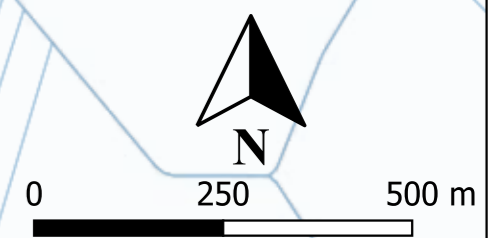
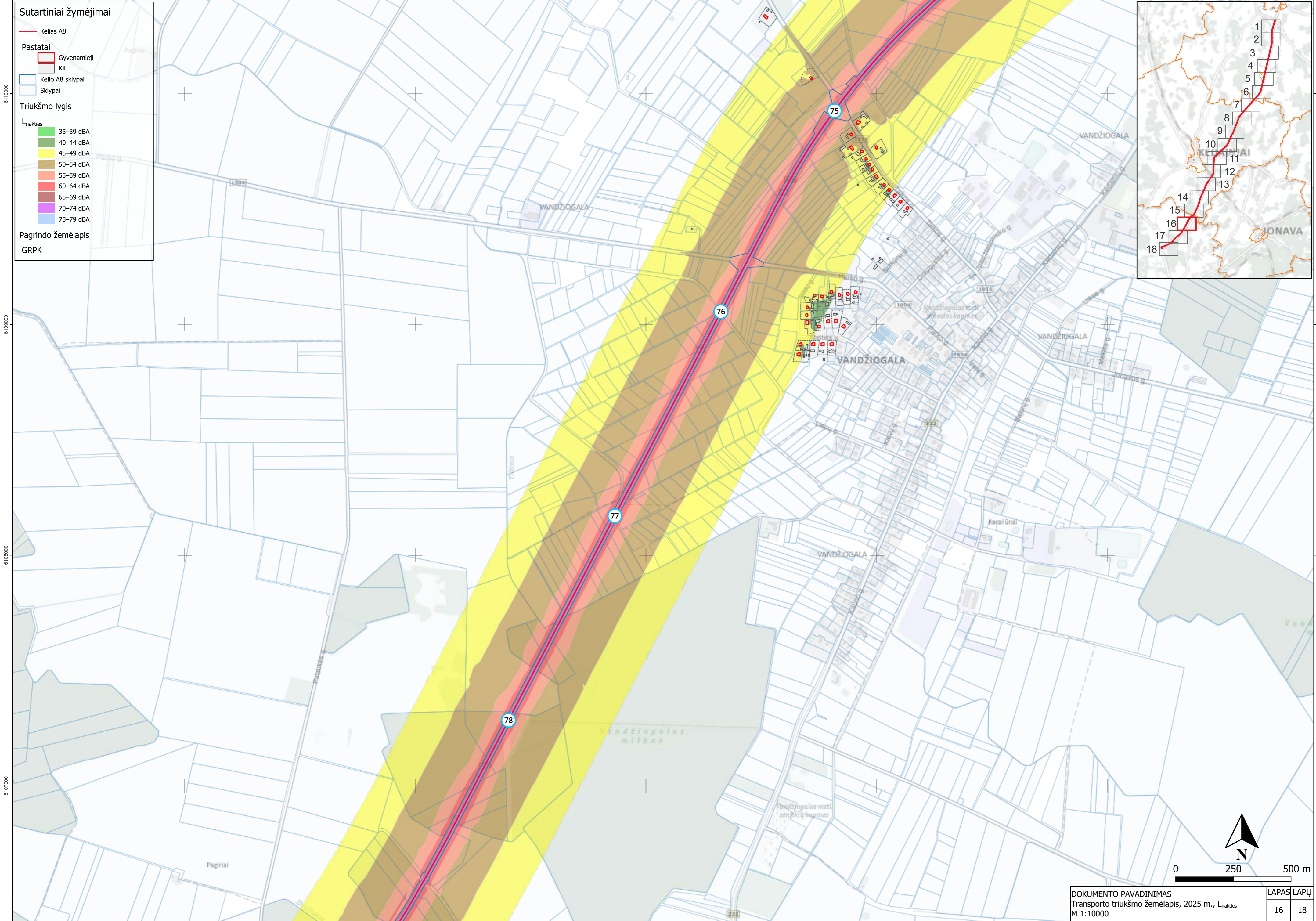
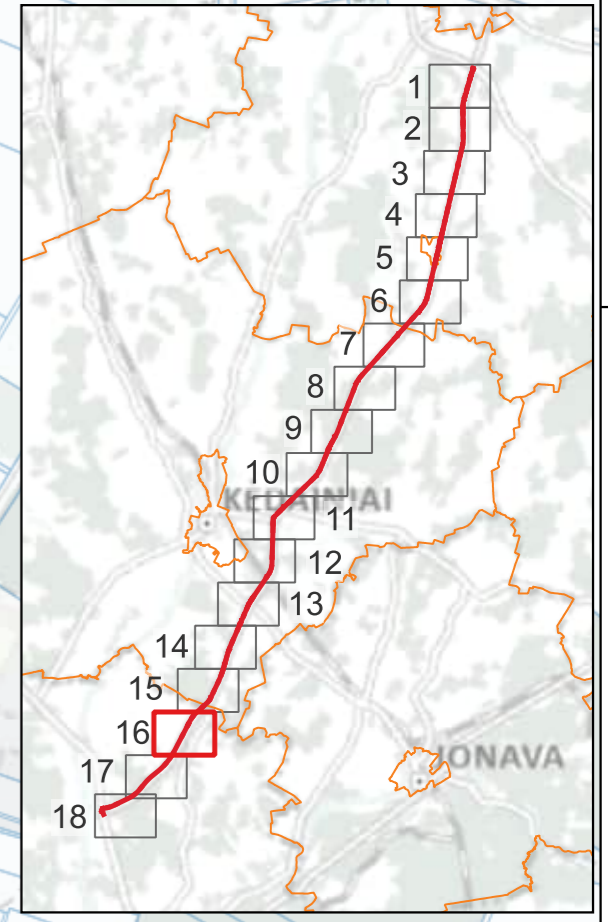
- Kelias A8
- Pastatai
 - Gyvenamieji
 - Galimai gyvenami
 - Kiti
- Administracinės ribos
- Kelio A8 sklypai
- Sklypai
- Triukšmo lygis
 - $L_{nakties}$
 - 35–39 dBA
 - 40–44 dBA
 - 45–49 dBA
 - 50–54 dBA
 - 55–59 dBA
 - 60–64 dBA
 - 65–69 dBA
 - 70–74 dBA
 - 75–79 dBA
- Pagrindo žemėlapis GRPK

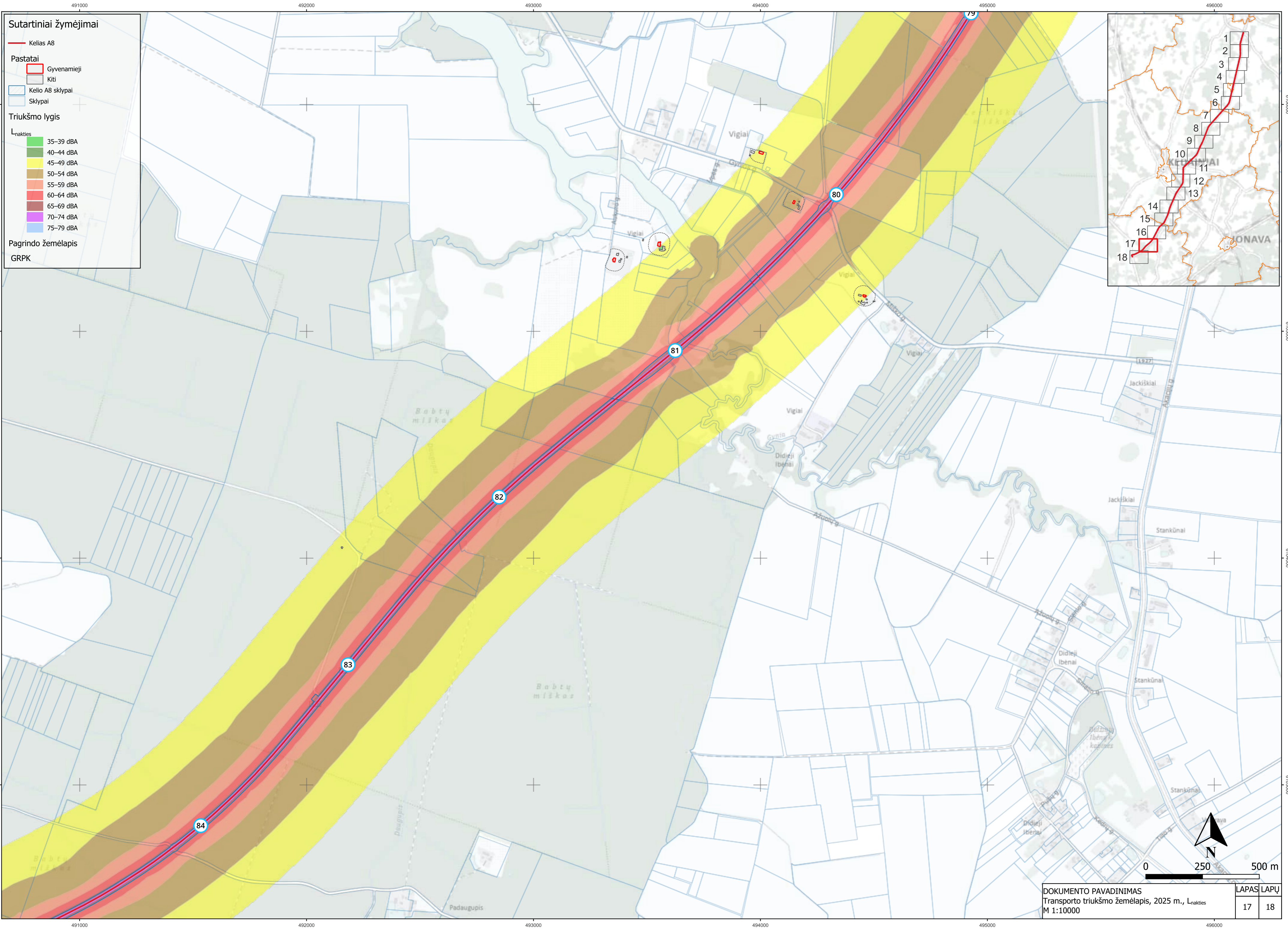
Nr.	Adresas	Ldienos, dBA	Lvakaro, dBA	Lnakties, dBA	Ldvn, dBA
52	Vandžiogalos g. 33, LT-58151 Gelnai	67	64	61	69
53	Vandžiogalos g. 35, LT-58151 Gelnai	71	69	65	73
54	Vandžiogalos g. 37, LT-58151 Gelnai	61	59	56	64
55	Vandžiogalos g. 43, LT-58151 Gelnai	69	66	63	71



Sutartiniai žymėjimai

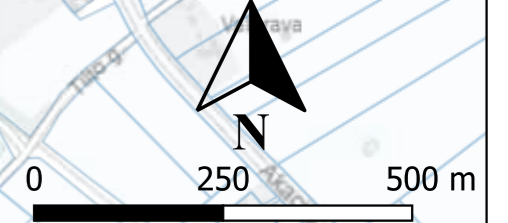
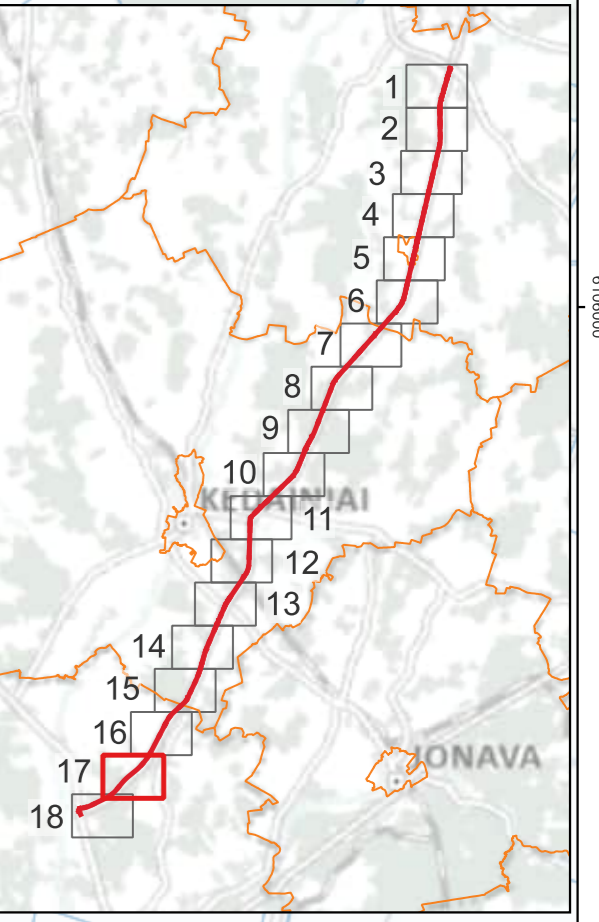
- Kelias A8
- Pastatai
 - Gyvenamieji
 - Kiti
- Kelio A8 sklypai
- Sklypai
- Triukšmo lygis
 - $L_{nakties}$
 - 35–39 dBA
 - 40–44 dBA
 - 45–49 dBA
 - 50–54 dBA
 - 55–59 dBA
 - 60–64 dBA
 - 65–69 dBA
 - 70–74 dBA
 - 75–79 dBA
- Pagrindo žemėlapis
- GRPK

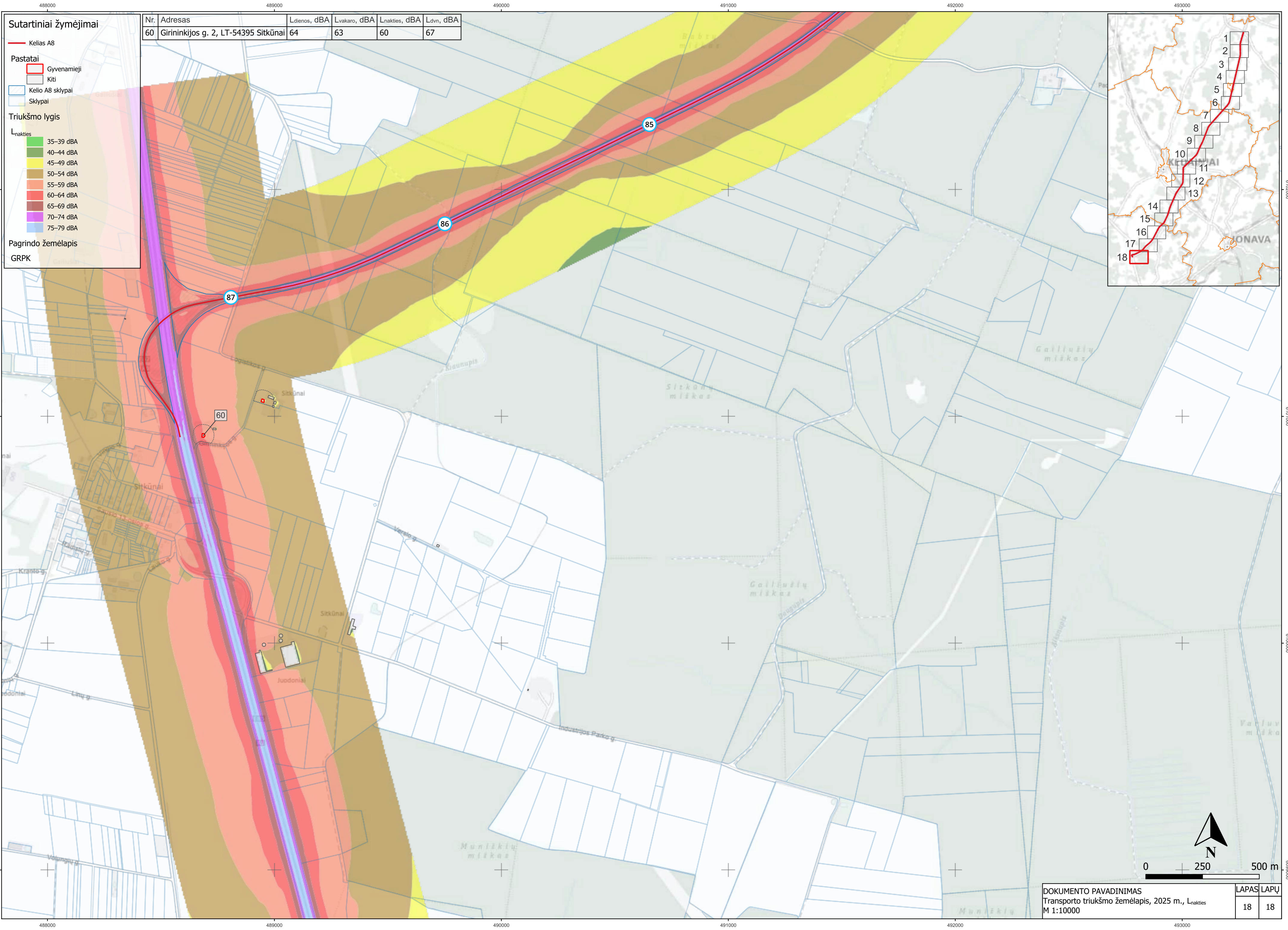




Sutartiniai žymėjimai

- Kelias A8
- Pastatai**
 - Gyvenamieji
 - Kiti
- Kelio A8 sklypai
- Sklypai
- Triukšmo lygis**
- L_{nakties}**
 - 35–39 dBA
 - 40–44 dBA
 - 45–49 dBA
 - 50–54 dBA
 - 55–59 dBA
 - 60–64 dBA
 - 65–69 dBA
 - 70–74 dBA
 - 75–79 dBA
- Pagrindo žemėlapis
- GRPK

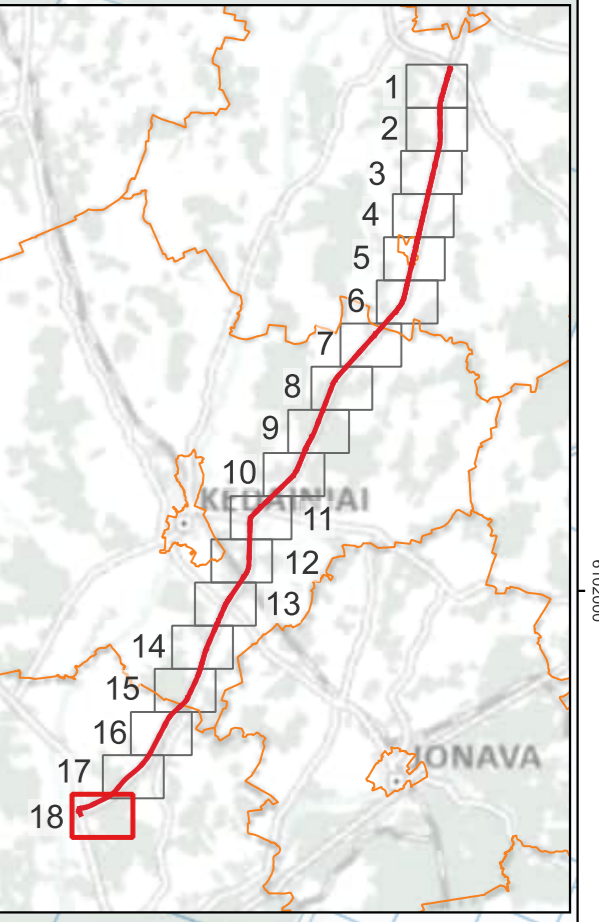




Sutartiniai žymėjimai

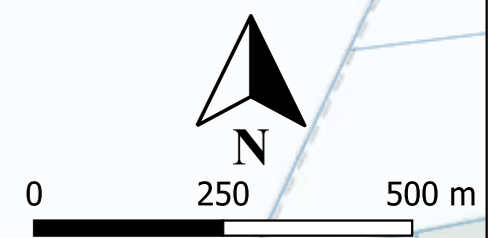
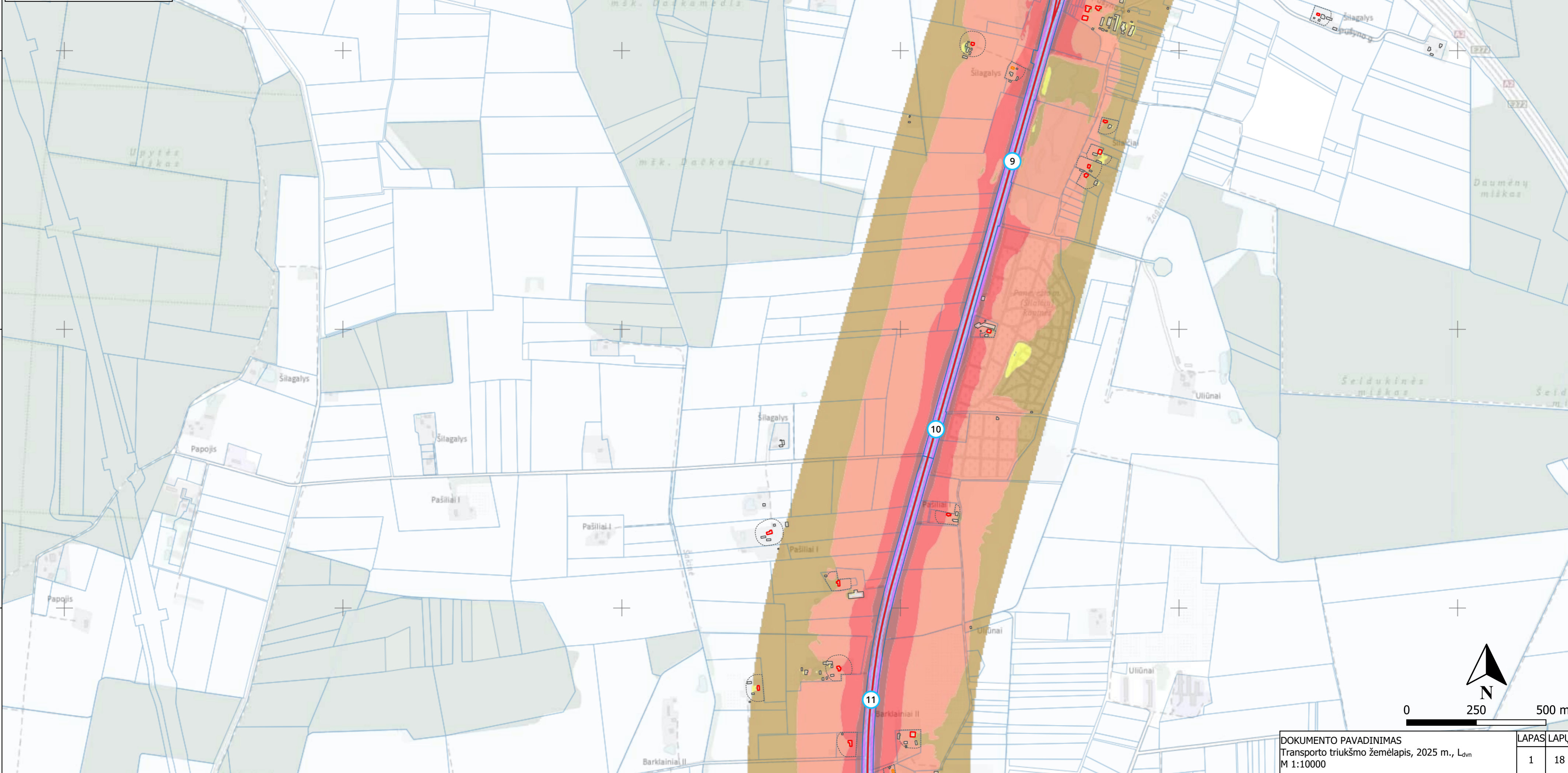
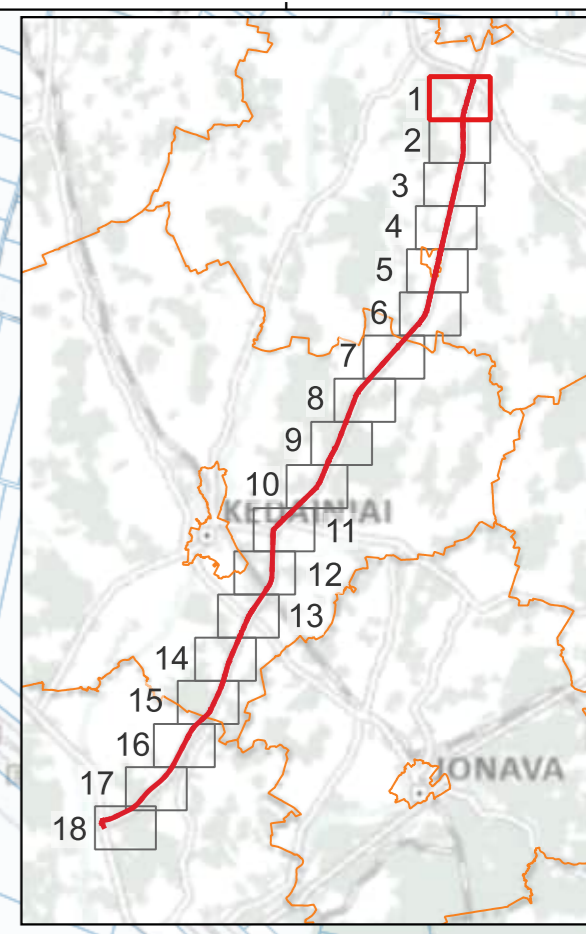
- Kelias A8
- Pastatai**
 - Gyvenamieji
 - Kiti
- Kelio A8 sklypai
- Sklypai
- Triukšmo lygis**
- Lnakties**
 - 35–39 dBA
 - 40–44 dBA
 - 45–49 dBA
 - 50–54 dBA
 - 55–59 dBA
 - 60–64 dBA
 - 65–69 dBA
 - 70–74 dBA
 - 75–79 dBA
- Pagrindo žemėlapis
- GRPK

Nr.	Adresas	Ldienos, dBA	Lvakaro, dBA	Lnakties, dBA	Ldvn, dBA
60	Girininkijos g. 2, LT-54395 Sitkūnai	64	63	60	67



Sutartiniai žymėjimai

- Kelias A8
- Pastatai**
 - Gyvenamieji
 - Galimai gyvenami
 - Kiti
- Kelio A8 sklypai
- Sklypai
- Triukšmo lygis**
- L_{dvn}
 - 35–39 dBA
 - 40–44 dBA
 - 45–49 dBA
 - 50–54 dBA
 - 55–59 dBA
 - 60–64 dBA
 - 65–69 dBA
 - 70–74 dBA
 - 75–79 dBA
 - >80 dBA
- Pagrindo žemėlapis GRPK



Sutartiniai žymėjimai

Kelias A8

Pastatai

- Gyvenamieji
- Mokslai
- Galimai gyvenami
- Kiti

Kelio A8 sklypai

Sklypai

Triukšmo lygis

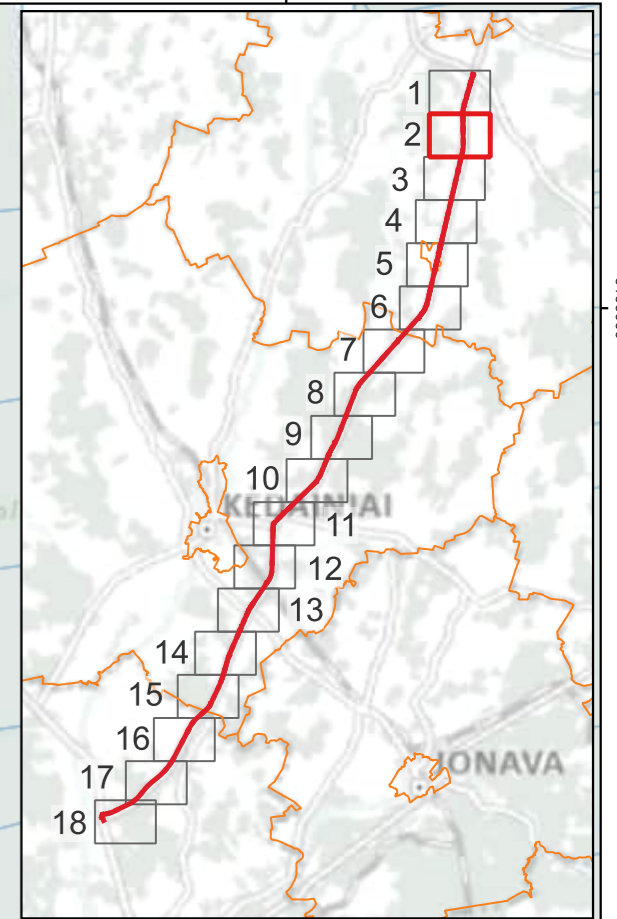
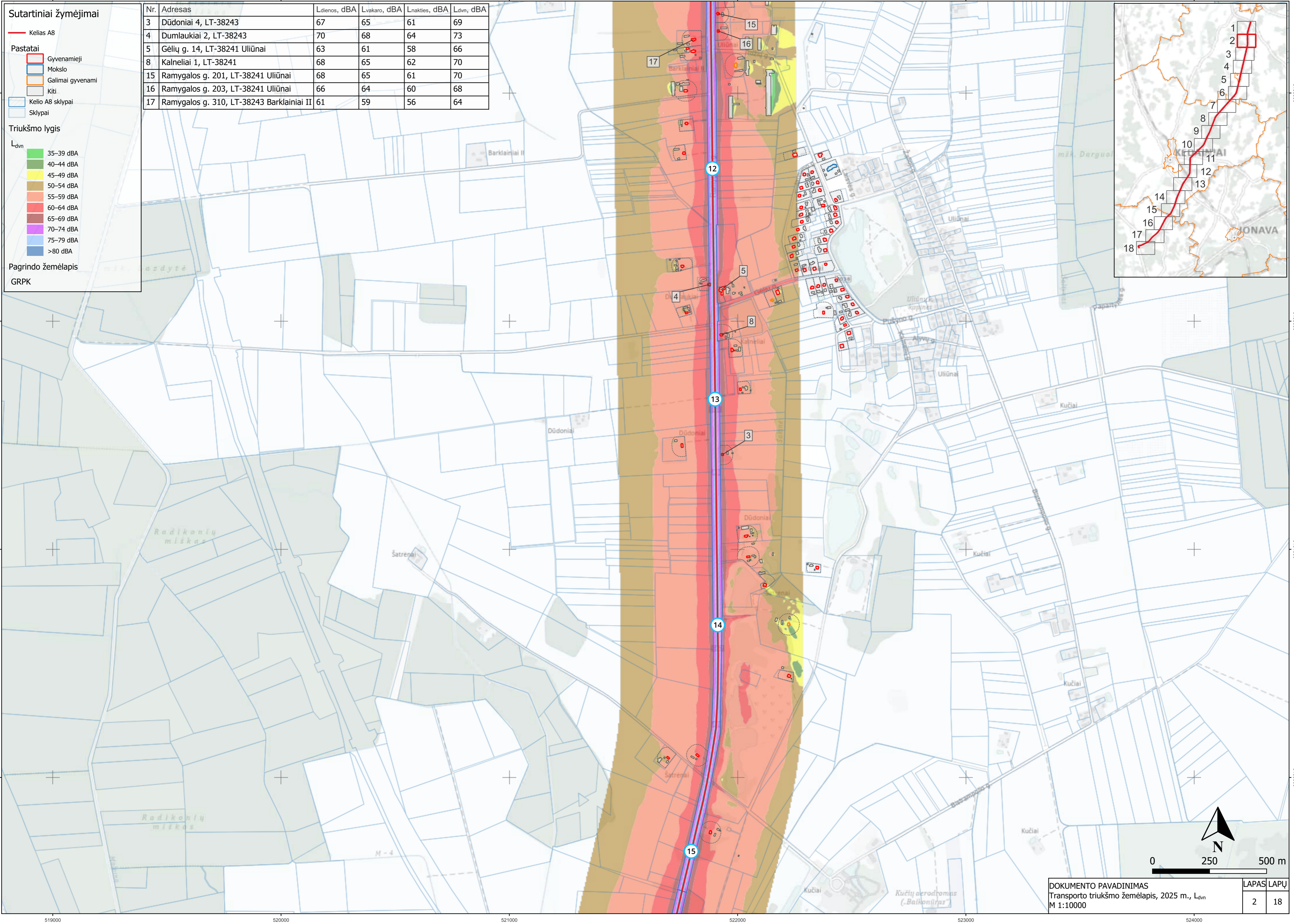
L_{dvn}

- 35–39 dBA
- 40–44 dBA
- 45–49 dBA
- 50–54 dBA
- 55–59 dBA
- 60–64 dBA
- 65–69 dBA
- 70–74 dBA
- 75–79 dBA
- >80 dBA

Pagrindo žemėlapis

GRPK

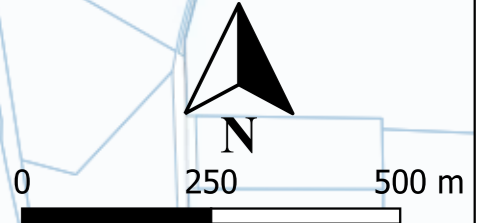
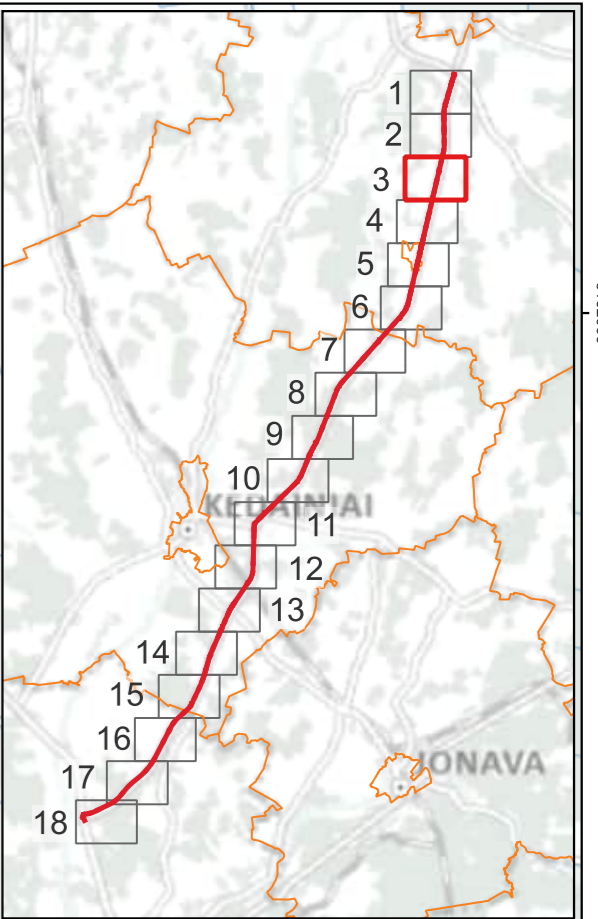
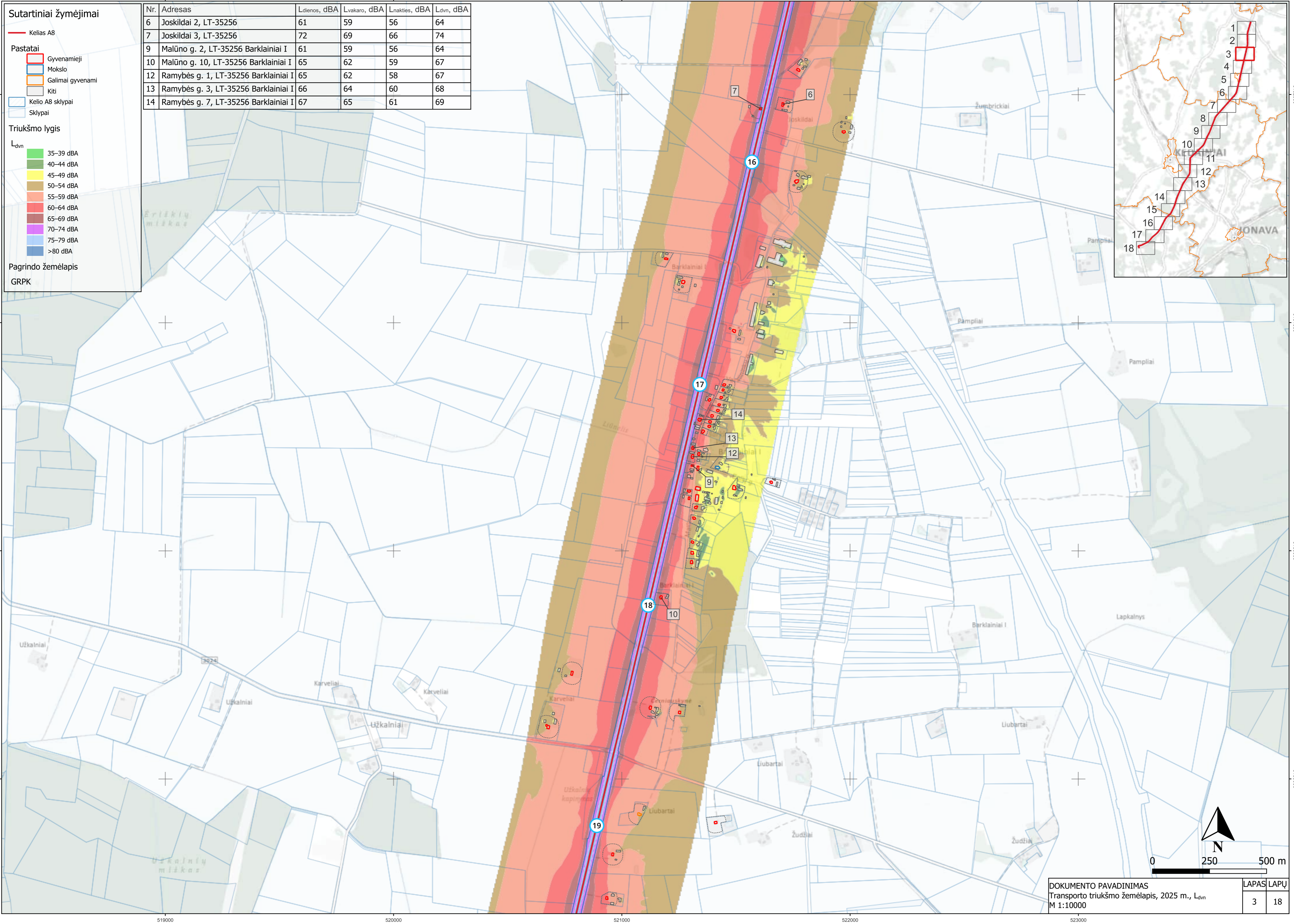
Nr.	Adresas	Ldienes, dBA	Lvakaro, dBA	Lnakties, dBA	Ldvn, dBA
3	Dūdoniai 4, LT-38243	67	65	61	69
4	Dumblaukiai 2, LT-38243	70	68	64	73
5	Gėlių g. 14, LT-38241 Uliūnai	63	61	58	66
8	Kalnėliai 1, LT-38241	68	65	62	70
15	Ramygalos g. 201, LT-38241 Uliūnai	68	65	61	70
16	Ramygalos g. 203, LT-38241 Uliūnai	66	64	60	68
17	Ramygalos g. 310, LT-38243 Barklainiai II	61	59	56	64



Sutartiniai žymėjimai

- Kelias A8
- Pastatai
 - Gyvenamieji
 - Mokslų
 - Galimai gyvenami
 - Kiti
- Kelio A8 sklypai
- Sklypai
- Triukšmo lygis
 - L_{dvn}
 - 35–39 dBA
 - 40–44 dBA
 - 45–49 dBA
 - 50–54 dBA
 - 55–59 dBA
 - 60–64 dBA
 - 65–69 dBA
 - 70–74 dBA
 - 75–79 dBA
 - >80 dBA
- Pagrindo žemėlapis
- GRPK

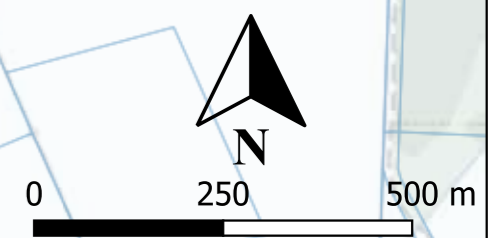
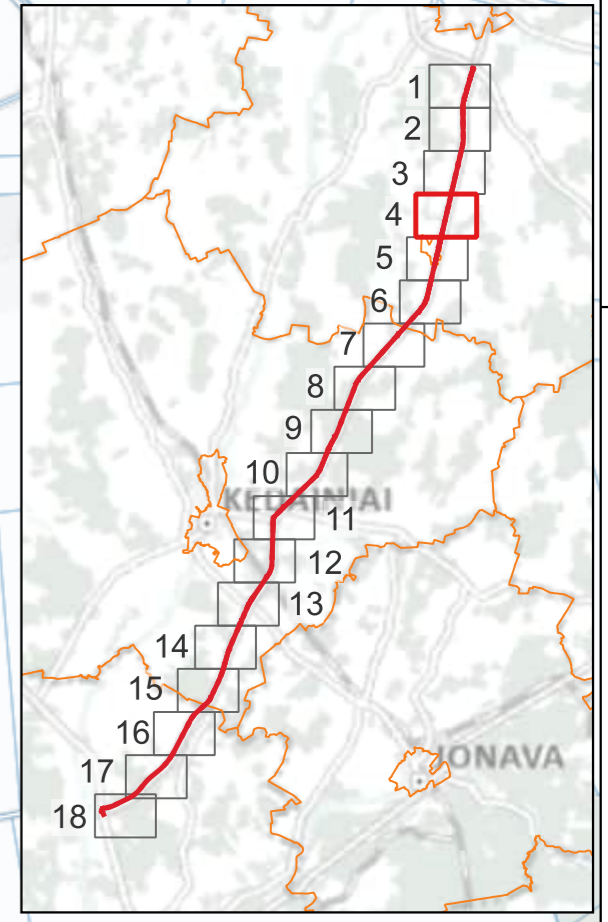
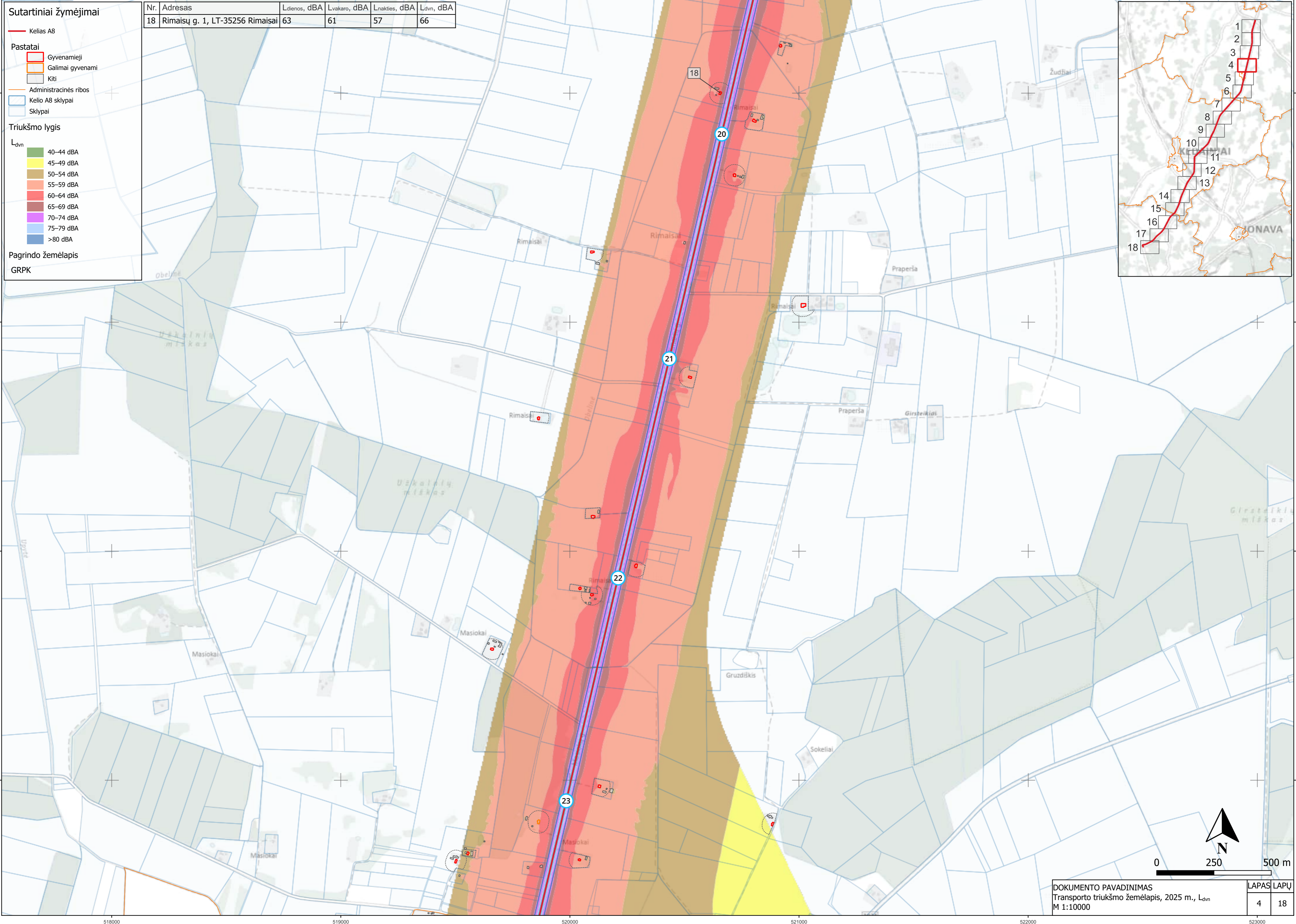
Nr.	Adresas	L_{dienes} , dBA	L_{vakaro} , dBA	$L_{nakties}$, dBA	L_{dvn} , dBA
6	Joskildai 2, LT-35256	61	59	56	64
7	Joskildai 3, LT-35256	72	69	66	74
9	Malūno g. 2, LT-35256 Barklainiai I	61	59	56	64
10	Malūno g. 10, LT-35256 Barklainiai I	65	62	59	67
12	Ramybės g. 1, LT-35256 Barklainiai I	65	62	58	67
13	Ramybės g. 3, LT-35256 Barklainiai I	66	64	60	68
14	Ramybės g. 7, LT-35256 Barklainiai I	67	65	61	69



Sutartiniai žymėjimai

- Kelias A8
- Pastatai
 - Gyvenamieji
 - Galimai gyvenami
 - Kiti
- Administracinės ribos
- Kelio A8 sklypai
- Sklypai
- Triukšmo lygis
 - L_{dvn}
 - 40–44 dBA
 - 45–49 dBA
 - 50–54 dBA
 - 55–59 dBA
 - 60–64 dBA
 - 65–69 dBA
 - 70–74 dBA
 - 75–79 dBA
 - >80 dBA
- Pagrindo žemėlapis GRPK

Nr.	Adresas	L_{dienes} , dBA	L_{vakaro} , dBA	$L_{nakties}$, dBA	L_{dvn} , dBA
18	Rimaisų g. 1, LT-35256 Rimaisai	63	61	57	66



Sutartiniai žymėjimai

Kelias A8

Pastatai

- Gyvenamieji
- Gydymo
- Moksls
- Viešbučių
- Galimai gyvenami
- Kiti

Administracinės ribos

- Kelio A8 sklypai
- Sklypai

Triukšmo lygis

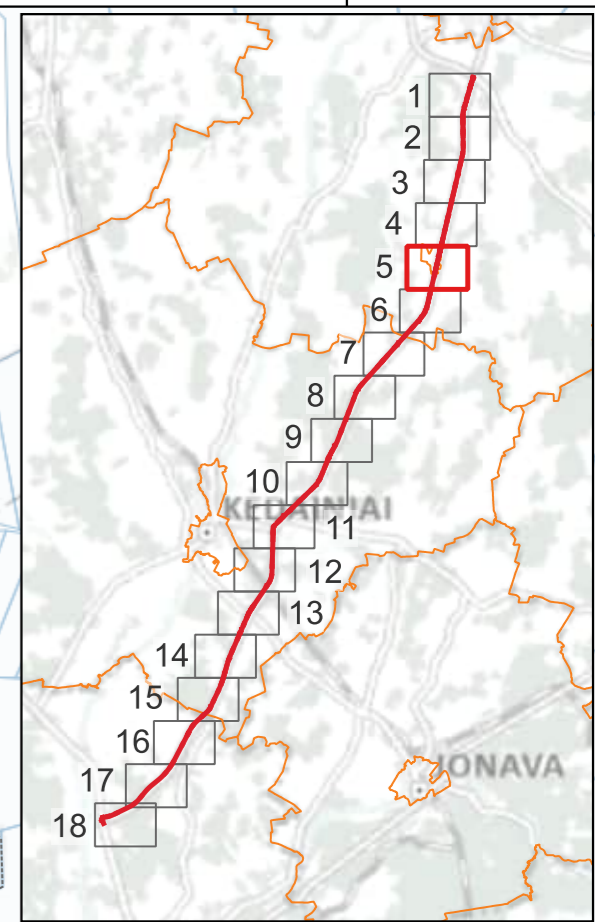
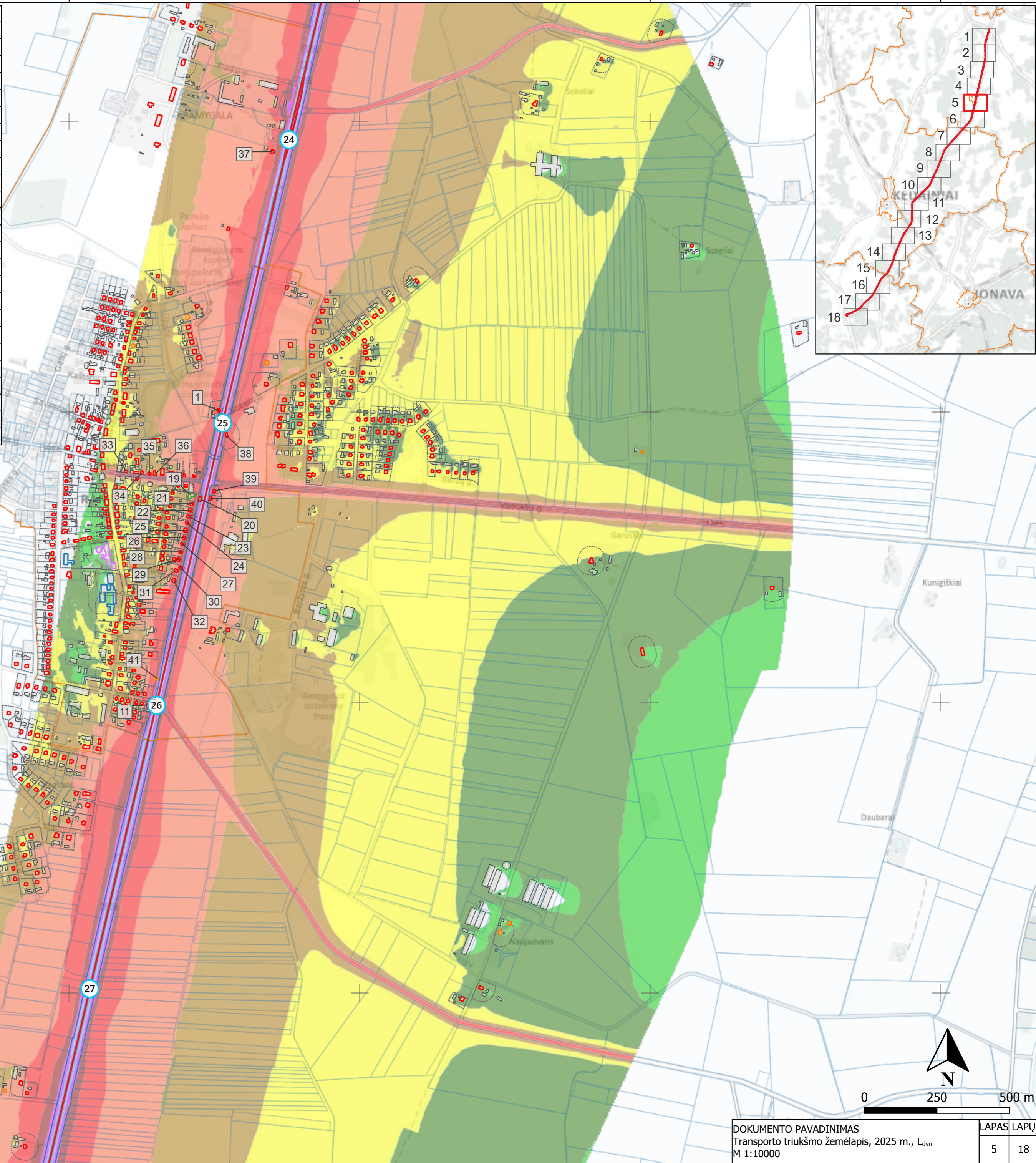
L_{dvn}

- 35–39 dBA
- 40–44 dBA
- 45–49 dBA
- 50–54 dBA
- 55–59 dBA
- 60–64 dBA
- 65–69 dBA
- 70–74 dBA
- 75–79 dBA
- >80 dBA

Pagrindo žemėlapis

GRPK

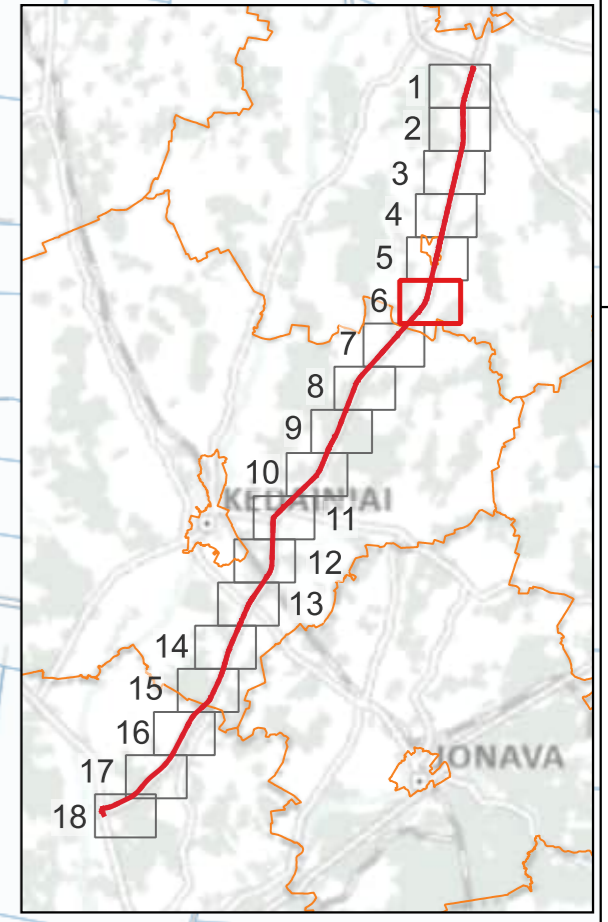
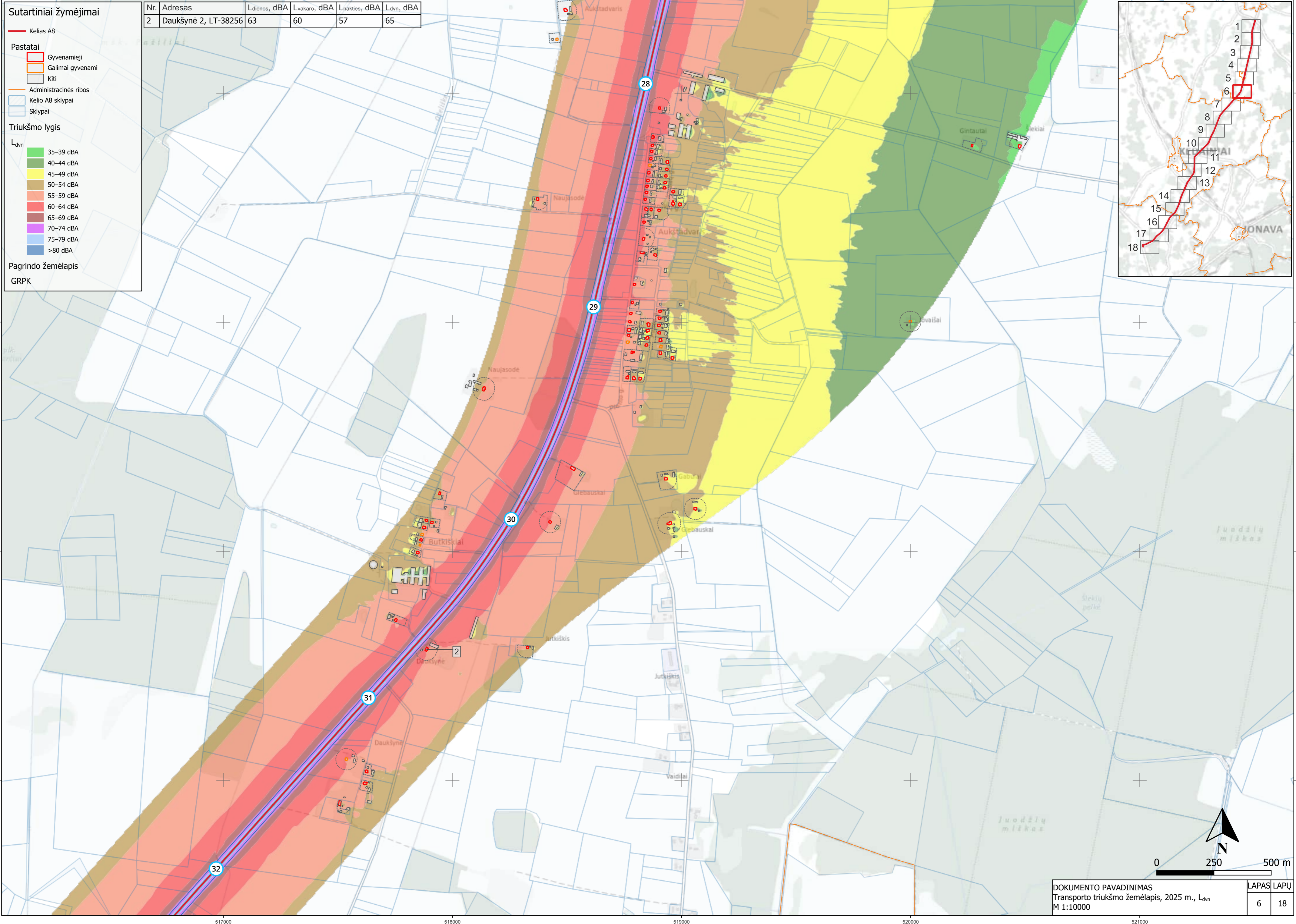
Nr.	Adresas	Ldienes, dBA	Lvakaro, dBA	Lnakties, dBA	Ldvn, dBA
1	Bažnyčios g. 17, LT-38261 Ramygala	68	65	62	70
11	Malūno g. 12, LT-38259 Ramygala	65	63	59	68
19	Sodų g. 2, LT-38260 Ramygala	64	61	58	66
20	Sodų g. 3, LT-38260 Ramygala	71	68	65	73
21	Sodų g. 4, LT-38260 Ramygala	63	60	57	65
22	Sodų g. 6, LT-38260 Ramygala	63	61	57	65
23	Sodų g. 8, LT-38260 Ramygala	63	61	57	66
24	Sodų g. 10, LT-38260 Ramygala	63	61	57	66
25	Sodų g. 12, LT-38260 Ramygala	63	61	57	66
26	Sodų g. 14, LT-38260 Ramygala	63	61	57	66
27	Sodų g. 16, LT-38260 Ramygala	63	61	57	66
28	Sodų g. 18, LT-38260 Ramygala	63	61	57	65
29	Sodų g. 20, LT-38260 Ramygala	63	60	57	65
30	Sodų g. 22, LT-38260 Ramygala	67	64	61	69
31	Sodų g. 24, LT-38260 Ramygala	63	61	57	65
32	Tremtinių g. 6, LT-38260 Ramygala	62	60	56	65
33	Vadoklių g. 5, LT-38261 Ramygala	63	60	56	64
34	Vadoklių g. 11, LT-38261 Ramygala	63	60	56	65
35	Vadoklių g. 13, LT-38261 Ramygala	62	60	56	64
36	Vadoklių g. 15, LT-38261 Ramygala	62	60	56	64
37	Vienkiemio g. 3, LT-38254 Ramygala	63	60	56	65
38	Vienkiemio g. 6, LT-38254 Ramygala	68	65	61	70
39	Vienkiemio g. 8, LT-38254 Ramygala	66	64	60	68
40	Vienkiemio g. 10, LT-38254 Ramygala	69	67	63	71
41	Vienkiemio g. 13, LT-38254 Ramygala	69	67	63	71



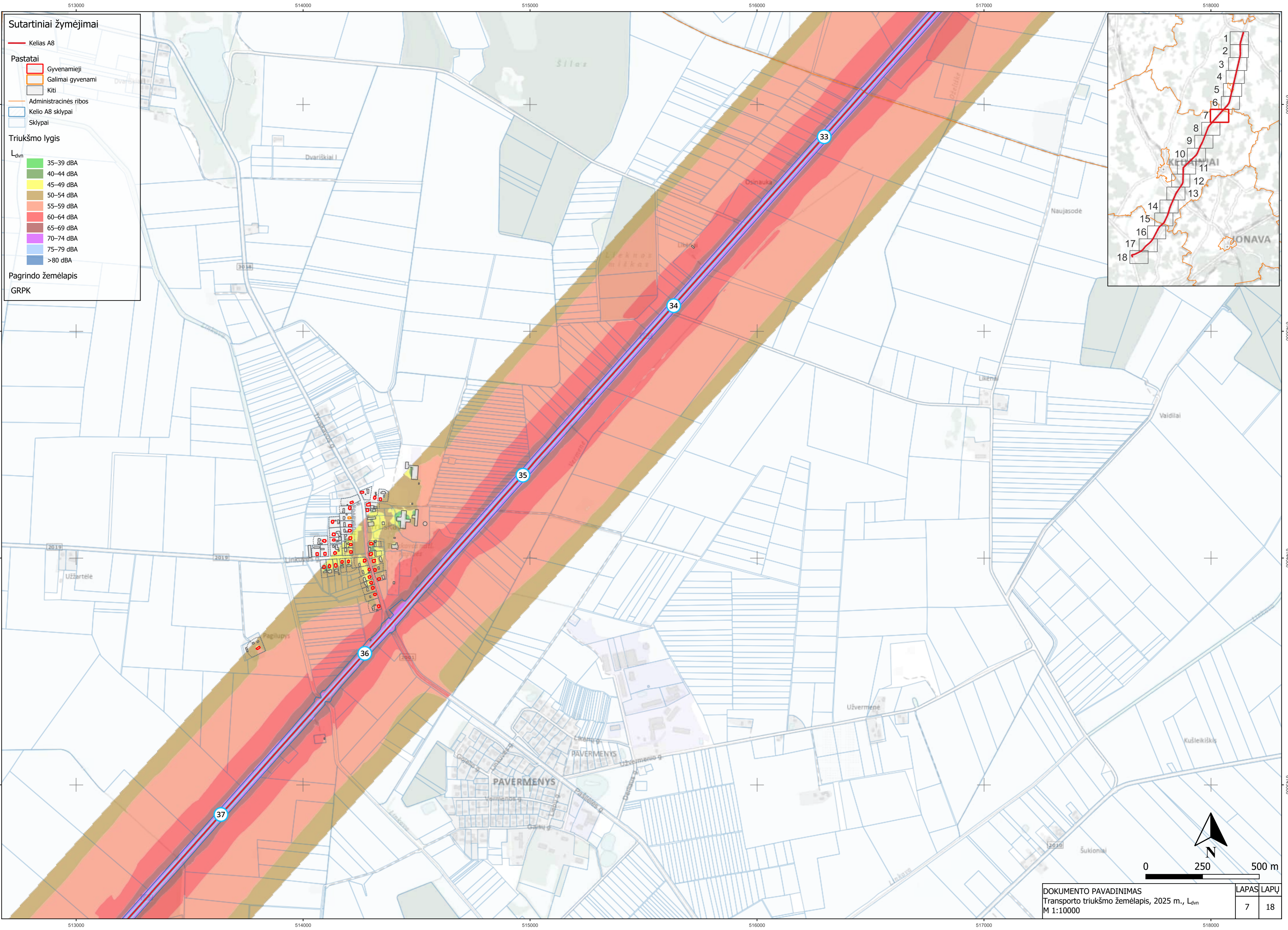
Sutartiniai žymėjimai

- Kelias A8
- Pastatai
 - Gyvenamieji
 - Galimai gyvenami
 - Kiti
- Administracinės ribos
- Kelio A8 sklypai
- Sklypai
- Triukšmo lygis
 - L_{dvn}
 - 35–39 dBA
 - 40–44 dBA
 - 45–49 dBA
 - 50–54 dBA
 - 55–59 dBA
 - 60–64 dBA
 - 65–69 dBA
 - 70–74 dBA
 - 75–79 dBA
 - >80 dBA
- Pagrindo žemėlapis
- GRPK

Nr.	Adresas	L_{dienos} , dBA	L_{vakaro} , dBA	$L_{nakties}$, dBA	L_{dvn} , dBA
2	Daukšynė 2, LT-38256	63	60	57	65



DOKUMENTO PAVADINIMAS		LAPAS	LAPŲ
Transporto triukšmo žemėlapis, 2025 m., L_{dvn}		6	18
M 1:10000			



Sutartiniai žymėjimai

- Kelas A8

Pastatai

- Gyvenamieji
- Galimai gyvenami
- Kiti

Administracinės ribos

Kelio A8 sklypai

Sklypai

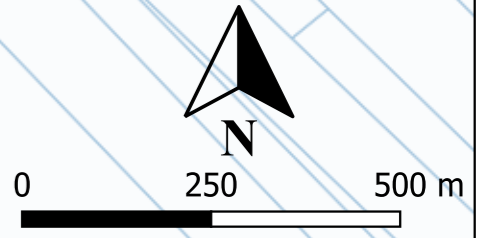
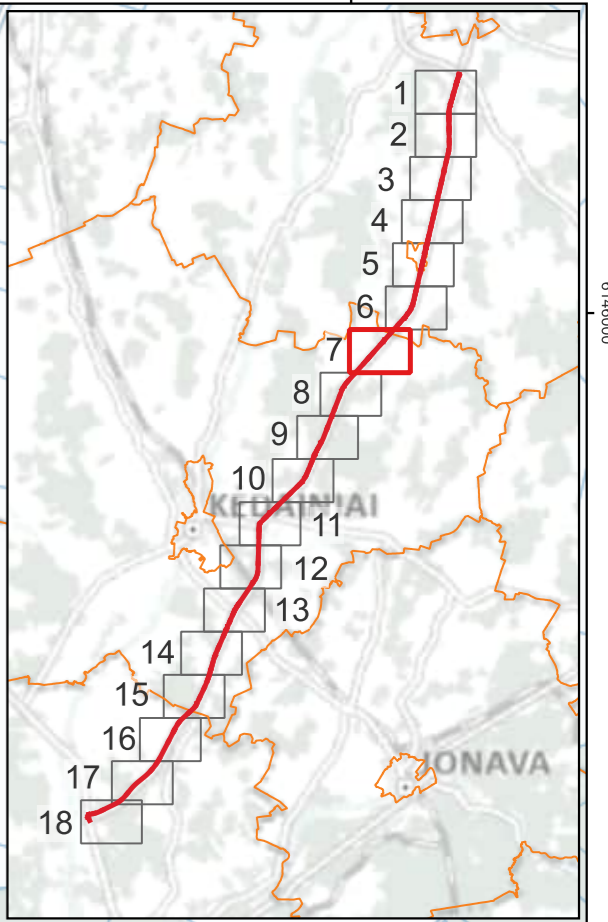
Triukšmo lygis

L_{dvn}

- 35–39 dBA
- 40–44 dBA
- 45–49 dBA
- 50–54 dBA
- 55–59 dBA
- 60–64 dBA
- 65–69 dBA
- 70–74 dBA
- 75–79 dBA
- >80 dBA

Pagrindo žemėlapis

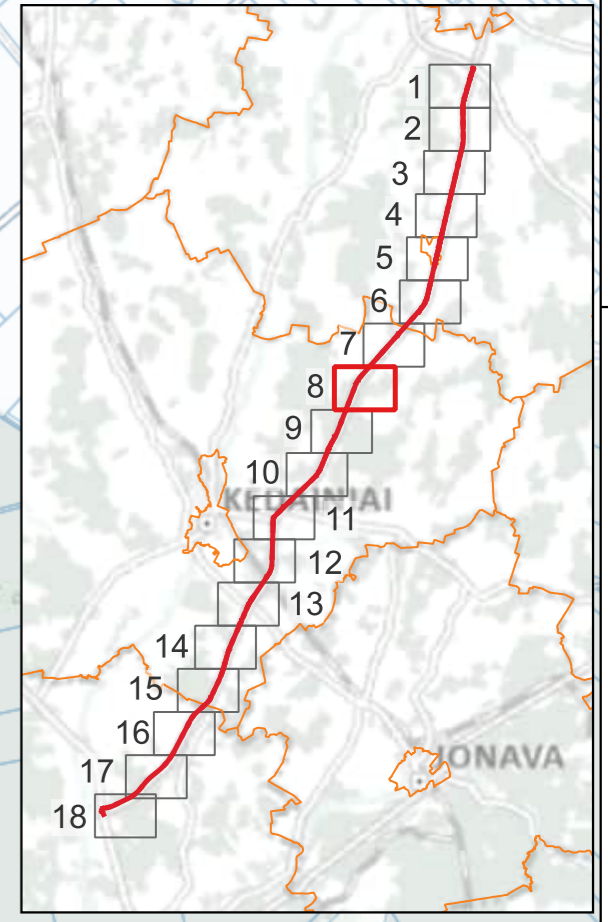
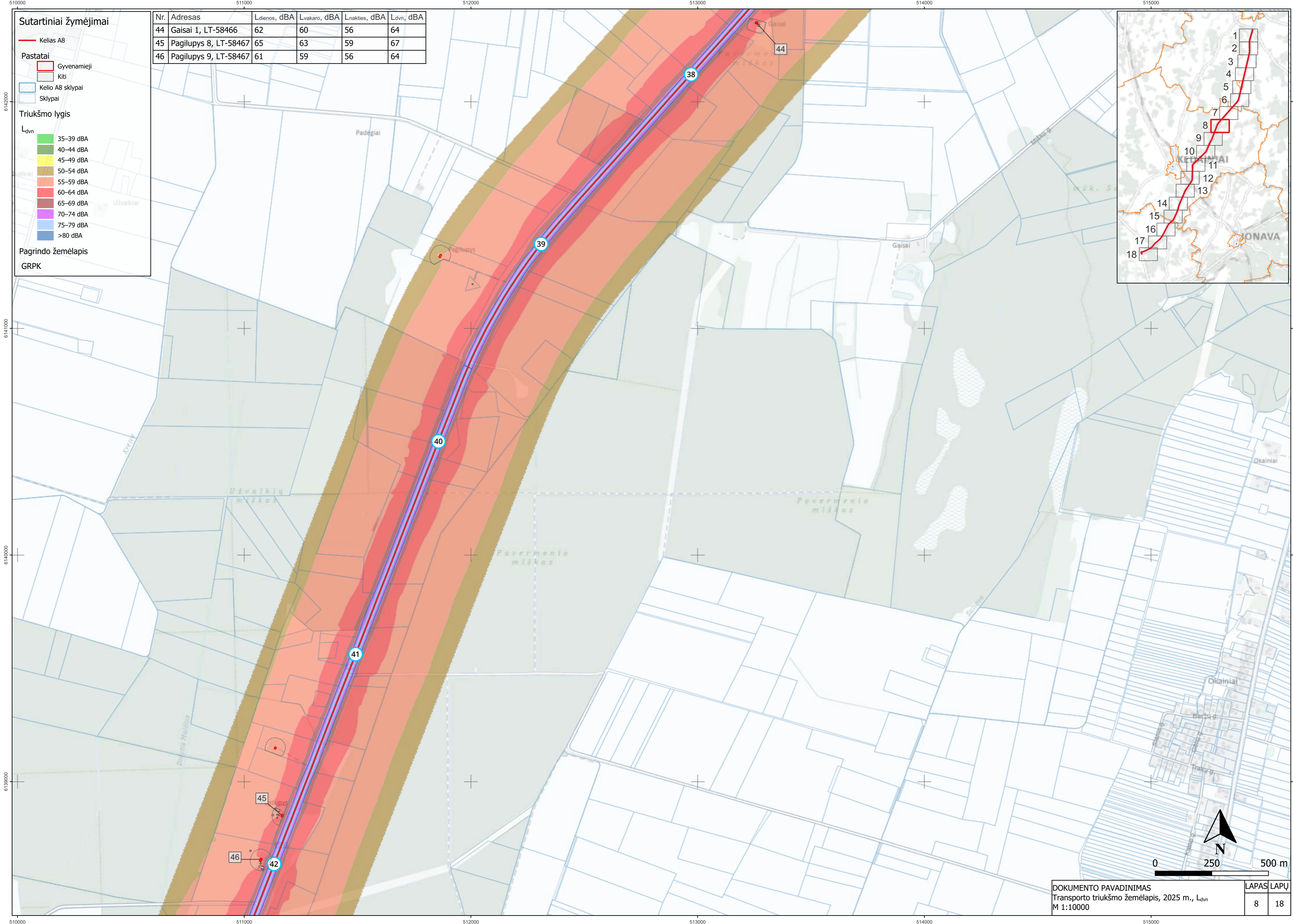
GRPK



Sutartiniai žymėjimai

- Kelias A8
- Pastatai
 - Gyvenamieji
 - Kiti
- Kelio A8 sklypai
 - Sklypai
- Triukšmo lygis
 - L_{dvn}
 - 35–39 dBA
 - 40–44 dBA
 - 45–49 dBA
 - 50–54 dBA
 - 55–59 dBA
 - 60–64 dBA
 - 65–69 dBA
 - 70–74 dBA
 - 75–79 dBA
 - >80 dBA
- Pagrindo žemėlapis
 - GRPK

Nr.	Adresas	Ldienos, dBA	Lvakaro, dBA	Lnakties, dBA	Ldvn, dBA
44	Gaisai 1, LT-58466	62	60	56	64
45	Pagilupys 8, LT-58467	65	63	59	67
46	Pagilupys 9, LT-58467	61	59	56	64



Sutartiniai žymėjimai

- Kelias A8

Pastatai

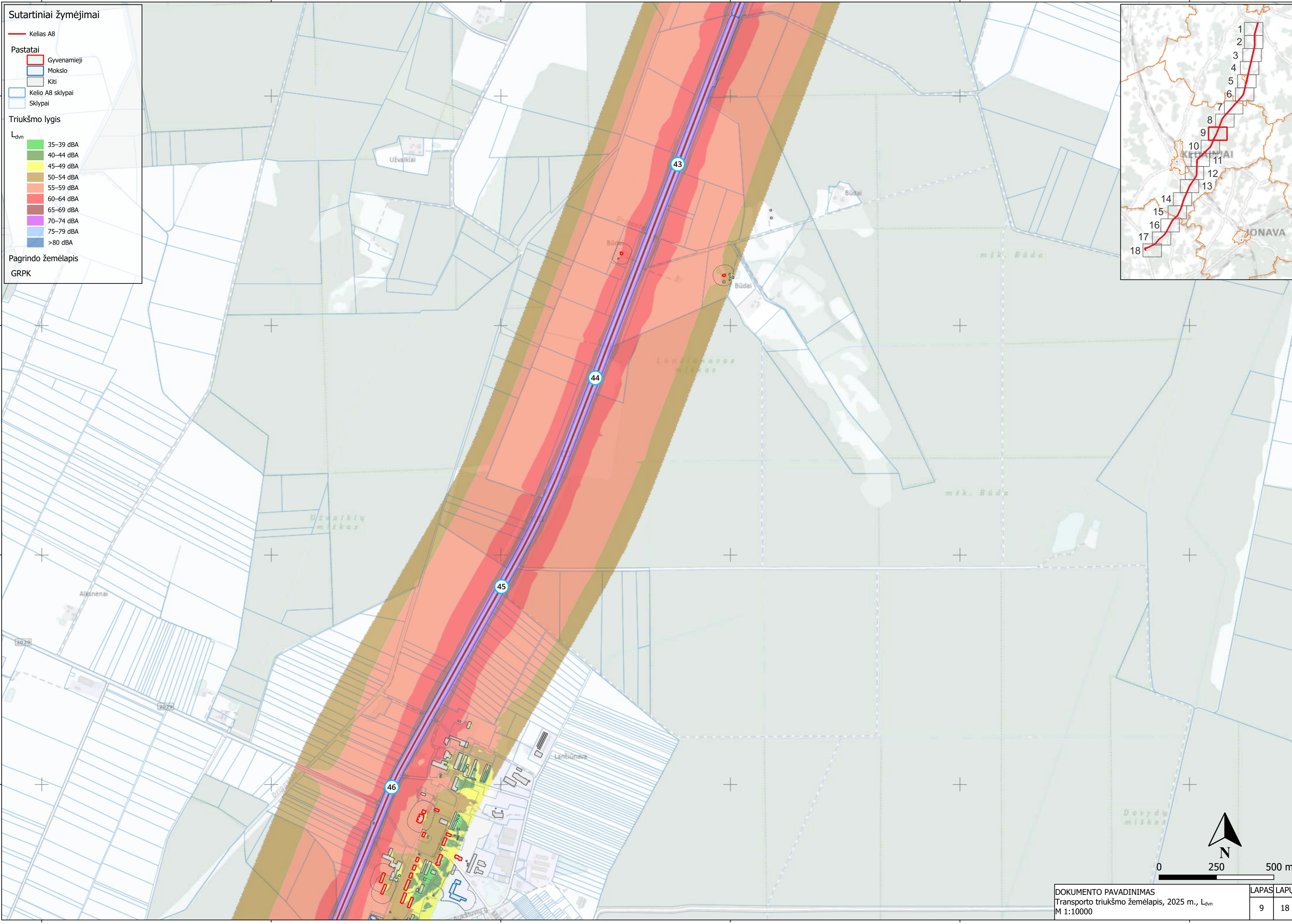
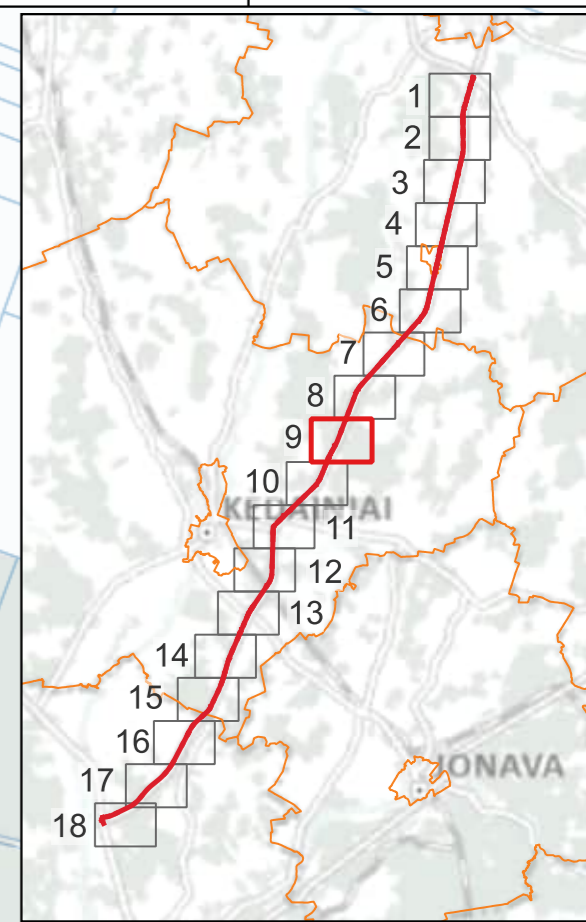
- Gyvenamieji
- Mokslo
- Kiti
- Kelio A8 sklypai
- Sklypai

Triukšmo lygis

L_{dvn}

- 35–39 dBA
- 40–44 dBA
- 45–49 dBA
- 50–54 dBA
- 55–59 dBA
- 60–64 dBA
- 65–69 dBA
- 70–74 dBA
- 75–79 dBA
- >80 dBA

Pagrindo žemėlapis
GRPK



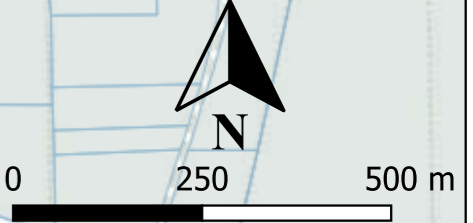
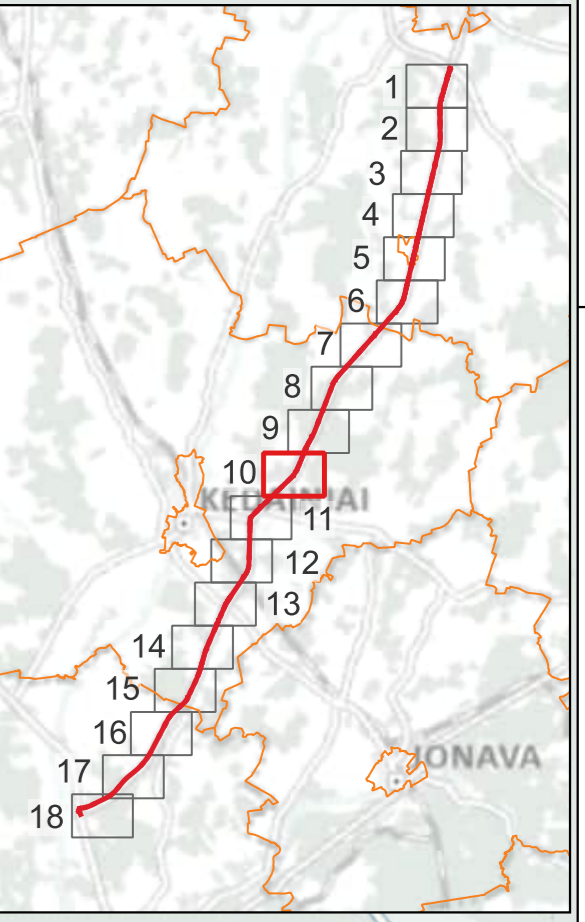
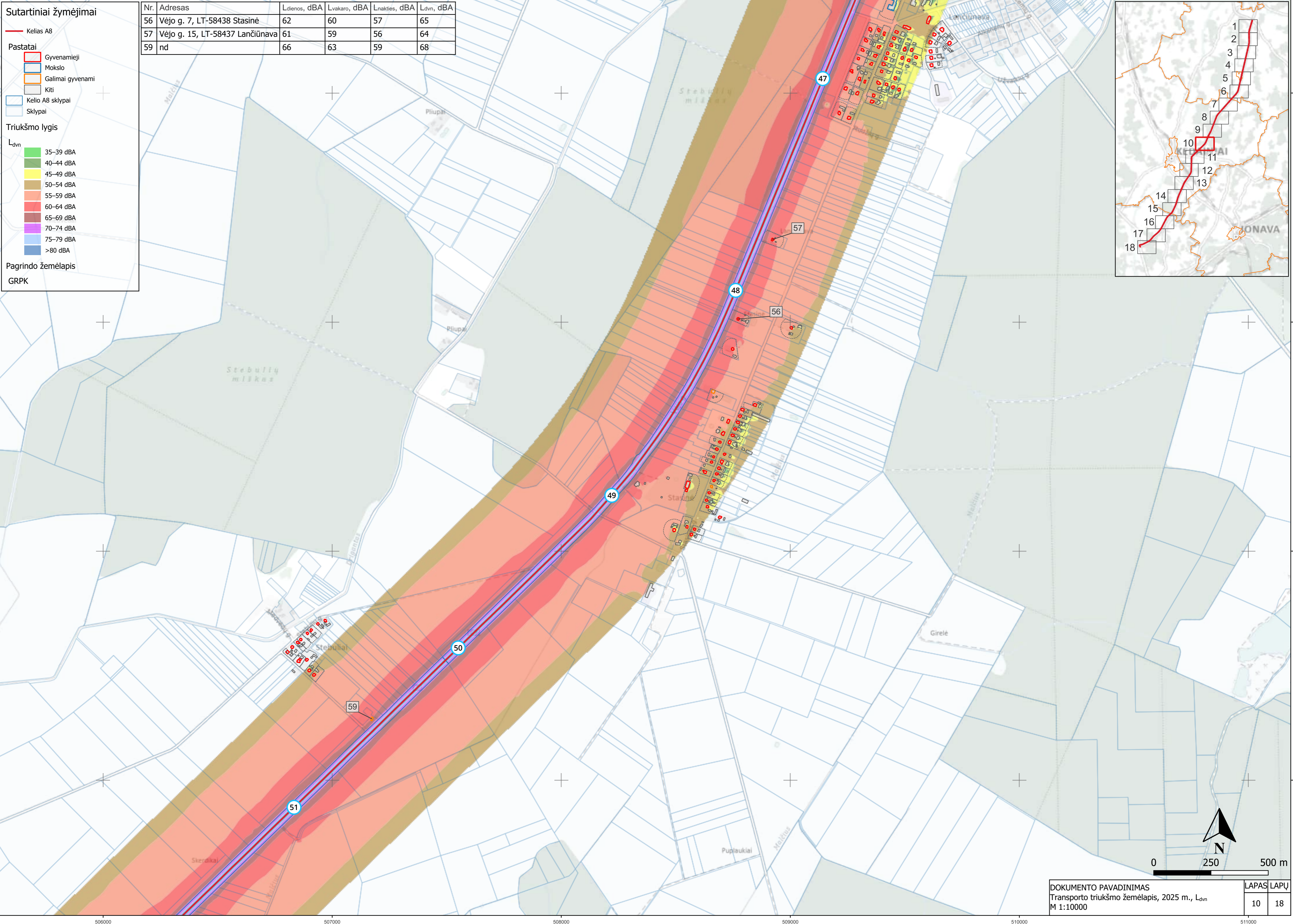
Sutartiniai žymėjimai

- Kelias A8
- Pastatai**
 - Gyvenamieji
 - Mokslų
 - Galimai gyvenami
 - Kiti
 - Kelio A8 sklypai
 - Sklypai
- Triukšmo lygis**

L_{dvn}

 - 35–39 dBA
 - 40–44 dBA
 - 45–49 dBA
 - 50–54 dBA
 - 55–59 dBA
 - 60–64 dBA
 - 65–69 dBA
 - 70–74 dBA
 - 75–79 dBA
 - >80 dBA
- Pagrindo žemėlapis
- GRPK

Nr.	Adresas	L_{dienes} , dBA	L_{vakaro} , dBA	$L_{nakties}$, dBA	L_{dvn} , dBA
56	Vėjo g. 7, LT-58438 Stasinė	62	60	57	65
57	Vėjo g. 15, LT-58437 Lančiūnava	61	59	56	64
59	nd	66	63	59	68



Sutartiniai žymėjimai

— Kėlias A8

Pastatai

- Gyvenamieji
- Kiti
- Kelio A8 sklypai
- Sklypai

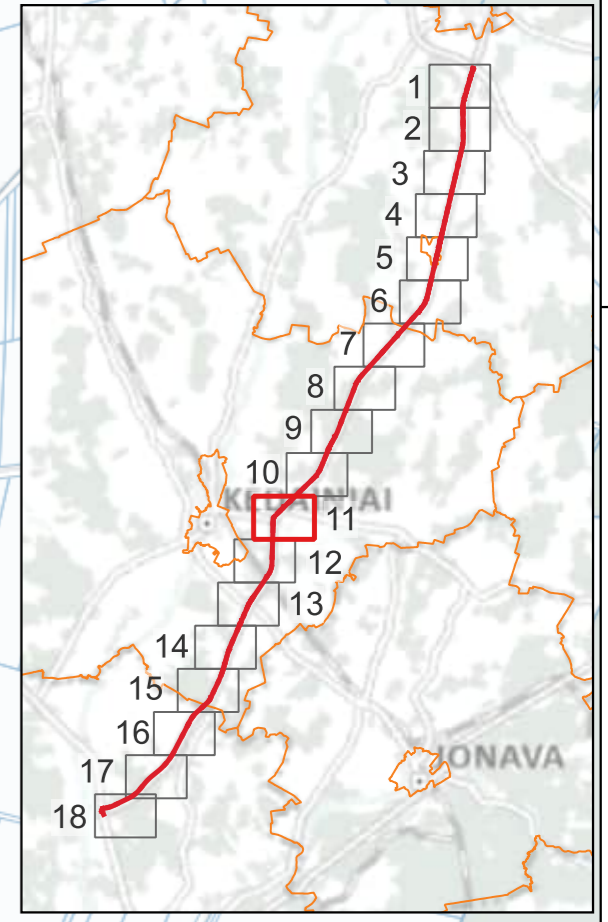
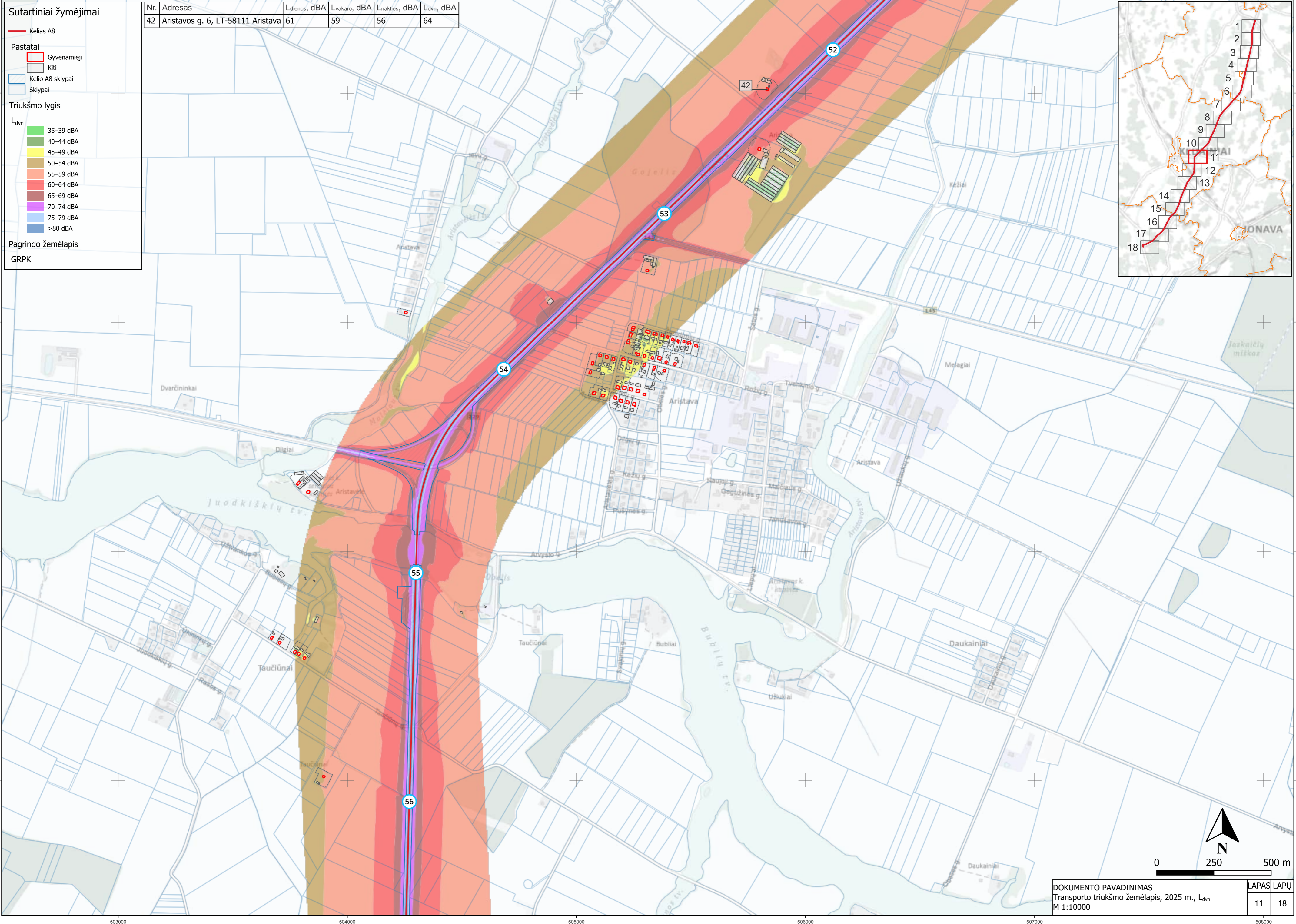
Triukšmo lygis

L_{dvn}

- 35–39 dBA
- 40–44 dBA
- 45–49 dBA
- 50–54 dBA
- 55–59 dBA
- 60–64 dBA
- 65–69 dBA
- 70–74 dBA
- 75–79 dBA
- >80 dBA

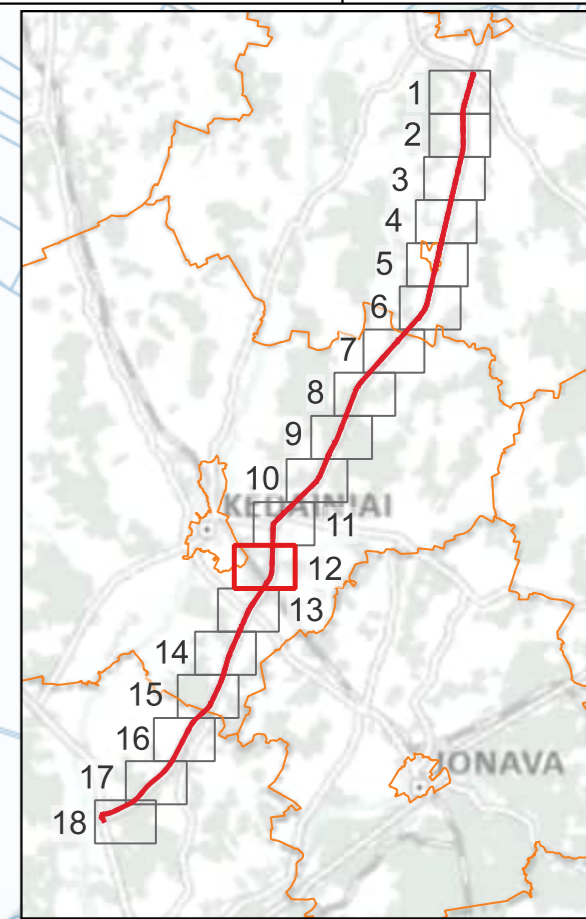
Pagrindo žemėlapis
GRPK

Nr.	Adresas	Ldienes, dBA	Lvakaro, dBA	Lnakties, dBA	Ldvn, dBA
42	Aristavos g. 6, LT-58111 Aristava	61	59	56	64



Sutartiniai žymėjimai

- Kelias A8
- Pastatai
 - Gyvenamieji
 - Galimai gyvenami
 - Kiti
- Administracinės ribos
- Kelio A8 sklypai
- Sklypai
- Triukšmo lygis
 - L_{dvn}
 - 35–39 dBA
 - 40–44 dBA
 - 45–49 dBA
 - 50–54 dBA
 - 55–59 dBA
 - 60–64 dBA
 - 65–69 dBA
 - 70–74 dBA
 - 75–79 dBA
 - >80 dBA
- Pagrindo žemėlapis
- GRPK



6125000

6125000

6124000

6123000

6125000

6125000

6124000

6123000

501000

502000

503000

504000

505000

506000

501000

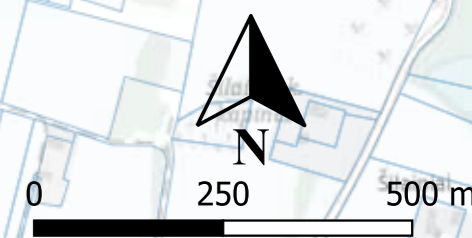
502000

503000

504000

505000

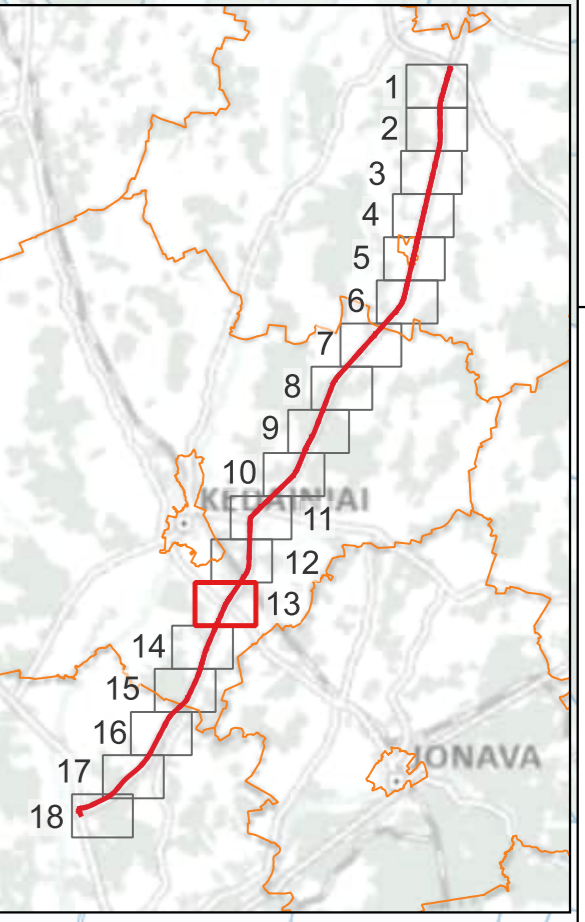
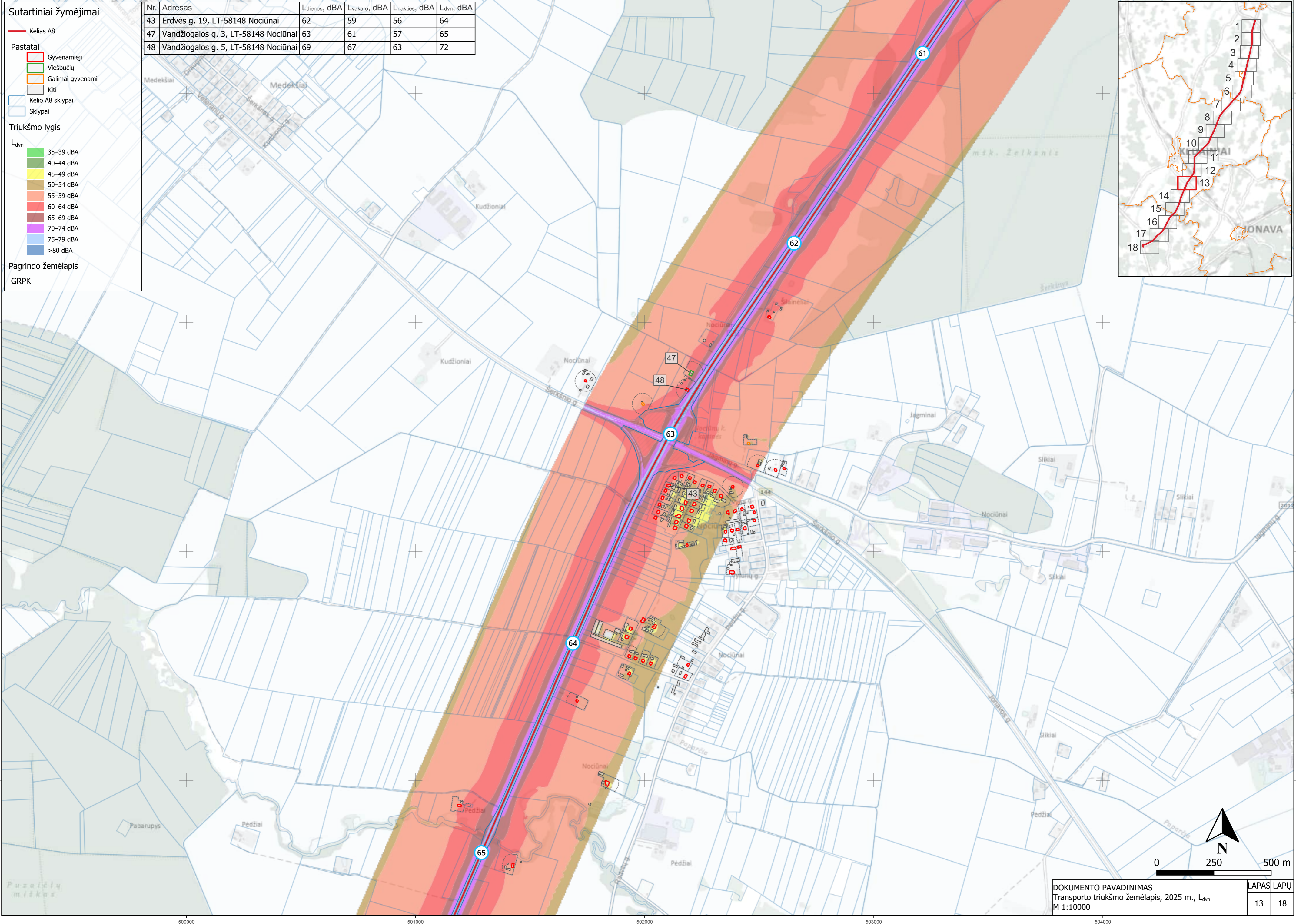
506000



Sutartiniai žymėjimai

- Kelias A8
- Pastatai
 - Gyvenamieji
 - Viešbučių
 - Galimai gyvenami
 - Kiti
- Kelio A8 sklypai
- Sklypai
- Triukšmo lygis
 - L_{dvn}
 - 35–39 dBA
 - 40–44 dBA
 - 45–49 dBA
 - 50–54 dBA
 - 55–59 dBA
 - 60–64 dBA
 - 65–69 dBA
 - 70–74 dBA
 - 75–79 dBA
 - >80 dBA
- Pagrindo žemėlapis
- GRPK

Nr.	Adresas	Ldienos, dBA	Lvakaro, dBA	Lnakties, dBA	L _{dvn} , dBA
43	Erdvės g. 19, LT-58148 Nociūnai	62	59	56	64
47	Vandžiogalos g. 3, LT-58148 Nociūnai	63	61	57	65
48	Vandžiogalos g. 5, LT-58148 Nociūnai	69	67	63	72



DOKUMENTO PAVADINIMAS		LAPAS	LAPŲ
Transporto triukšmo žemėlapis, 2025 m., L_{dvn}		13	18
M 1:10000			

Sutartiniai žymėjimai

Kelias A8

Pastatai

- Gyvenamieji
- Galimai gyvenami
- Kiti

Kelio A8 sklypai

- Sklypai

Triukšmo lygis

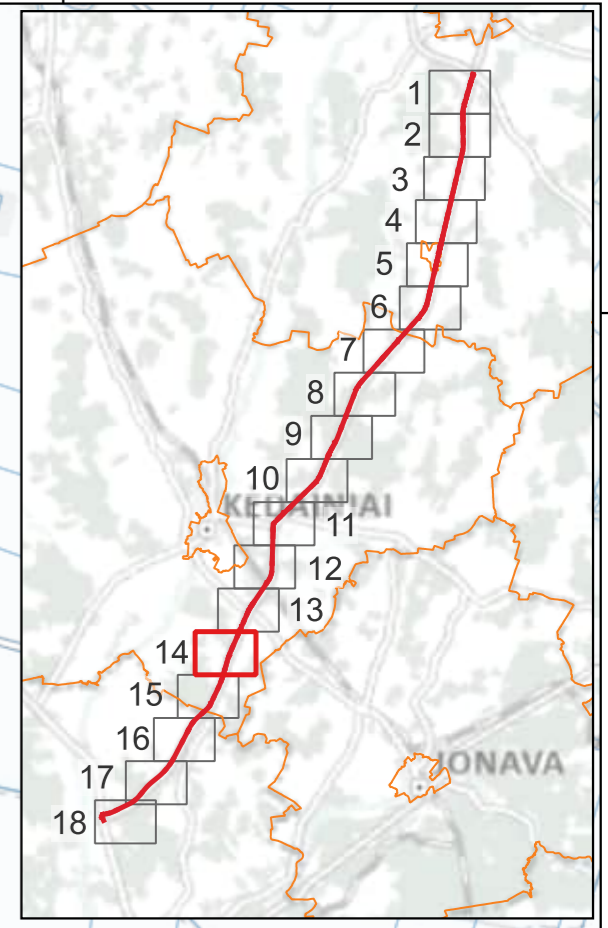
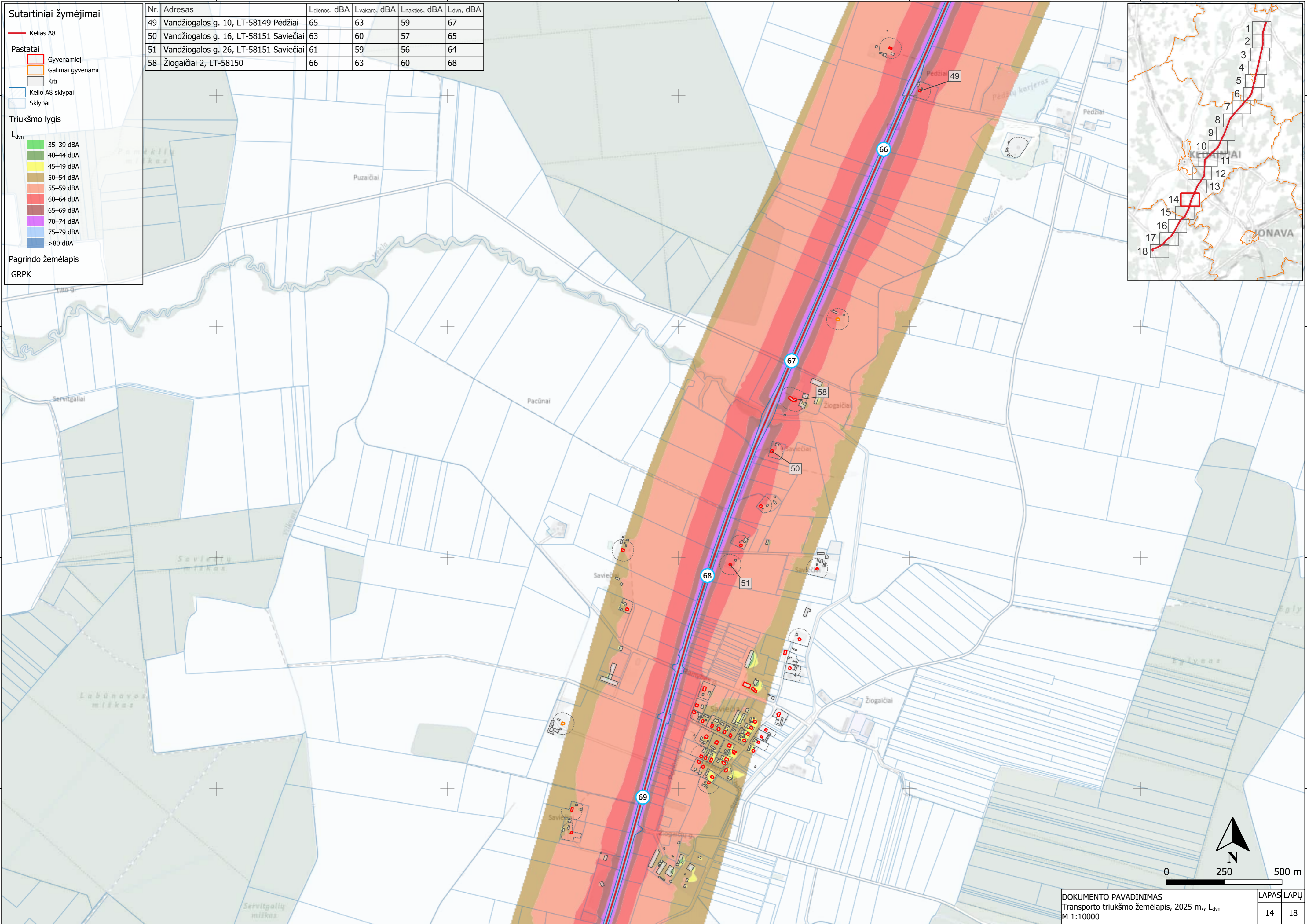
L_{dvn}

- 35–39 dBA
- 40–44 dBA
- 45–49 dBA
- 50–54 dBA
- 55–59 dBA
- 60–64 dBA
- 65–69 dBA
- 70–74 dBA
- 75–79 dBA
- >80 dBA

Pagrindo žemėlapis

GRPK

Nr.	Adresas	Ldienos, dBA	Lvakaro, dBA	Lnakties, dBA	Ldvn, dBA
49	Vandžiogalos g. 10, LT-58149 Pėdžiai	65	63	59	67
50	Vandžiogalos g. 16, LT-58151 Saviečiai	63	60	57	65
51	Vandžiogalos g. 26, LT-58151 Saviečiai	61	59	56	64
58	Žiogaičiai 2, LT-58150	66	63	60	68



Sutartiniai žymėjimai

Kelias A8

- Pastatai
- Gyvenamieji
 - Galimai gyvenami
 - Kiti
- Administracinės ribos
- Kelio A8 sklypai
 - Sklypai

Triukšmo lygis

- L_{dvn}
- 35–39 dBA
 - 40–44 dBA
 - 45–49 dBA
 - 50–54 dBA
 - 55–59 dBA
 - 60–64 dBA
 - 65–69 dBA
 - 70–74 dBA
 - 75–79 dBA
 - >80 dBA

Pagrindo žemėlapis
GRPK

Nr.	Adresas	Ldienos, dBA	Lvakaro, dBA	Lnakties, dBA	Ldvn, dBA
52	Vandžiogalos g. 33, LT-58151 Gelnai	67	64	61	69
53	Vandžiogalos g. 35, LT-58151 Gelnai	71	69	65	73
54	Vandžiogalos g. 37, LT-58151 Gelnai	61	59	56	64
55	Vandžiogalos g. 43, LT-58151 Gelnai	69	66	63	71

6114000

6113000

6112000

6111000

496000

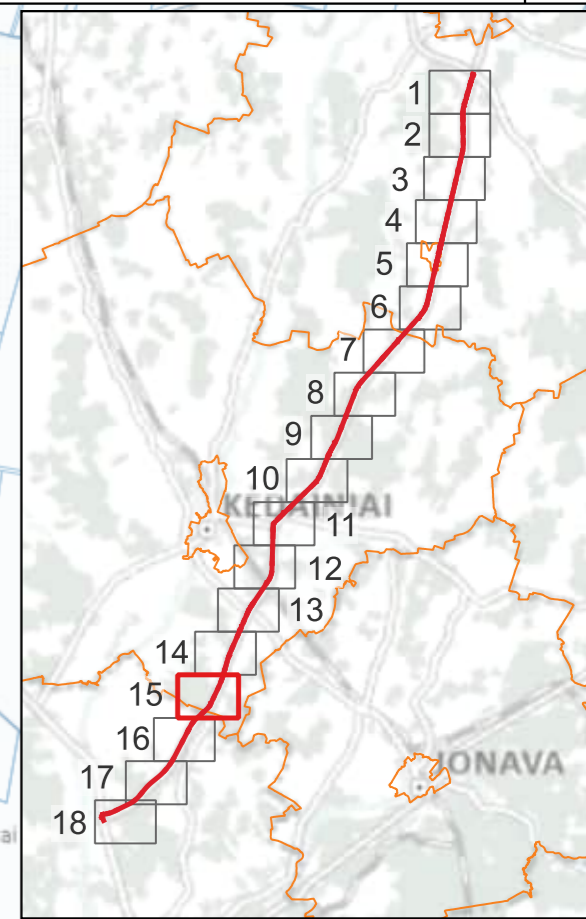
497000

498000

499000

500000

501000



6114000

6113000

6112000

6111000



DOKUMENTO PAVADINIMAS
Transporto triukšmo žemėlapis, 2025 m., L_{dvn}
M 1:10000

LAPAS	LAPŲ
15	18

496000

497000

498000

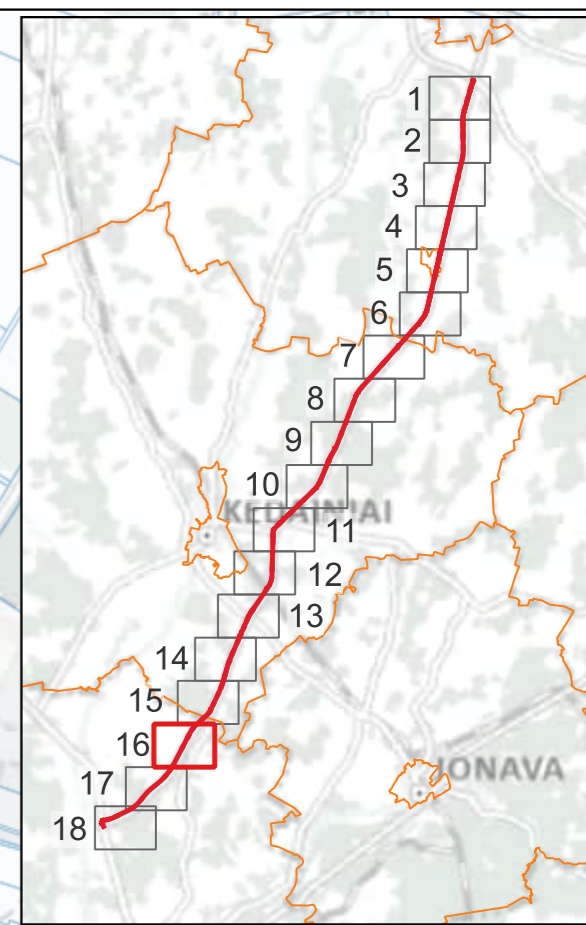
499000

500000

501000

Sutartiniai žymėjimai

- Kelias A8
- Pastatai
 - Gyvenamieji
 - Kiti
- Kelio A8 sklypai
 - Sklypai
- Triukšmo lygis
 - L_{dvn}
 - 35–39 dBA
 - 40–44 dBA
 - 45–49 dBA
 - 50–54 dBA
 - 55–59 dBA
 - 60–64 dBA
 - 65–69 dBA
 - 70–74 dBA
 - 75–79 dBA
 - >80 dBA
- Pagrindo žemėlapis
- GRPK



6110000

6109000

6108000

6107000

6110000

6109000

6108000

6107000

494000

495000

496000

497000

498000

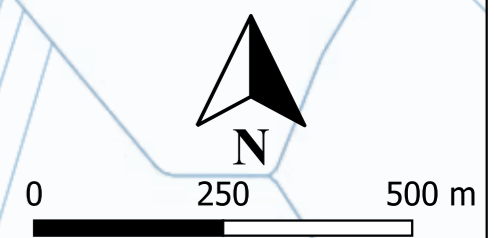
494000

495000

496000

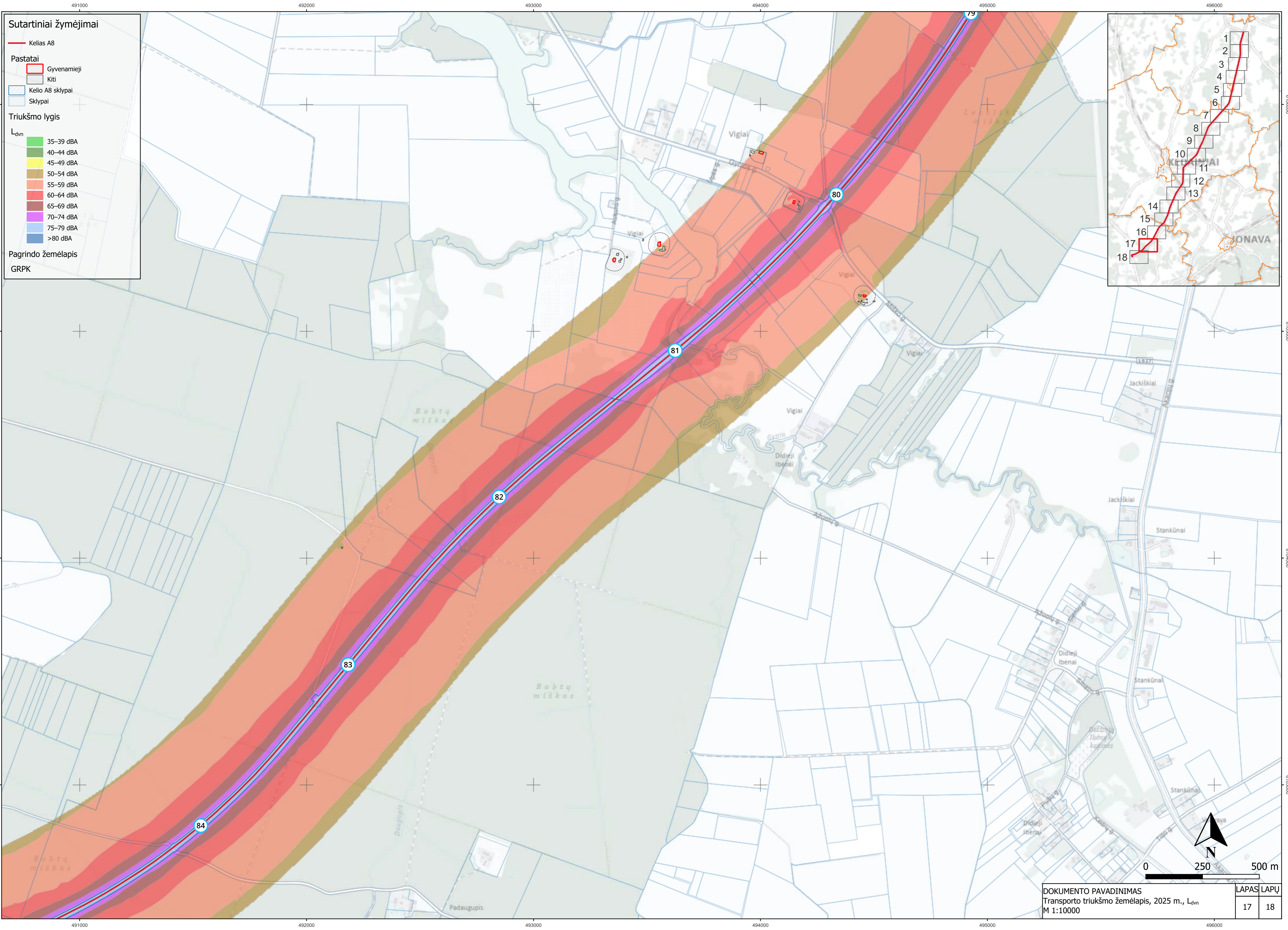
497000

498000



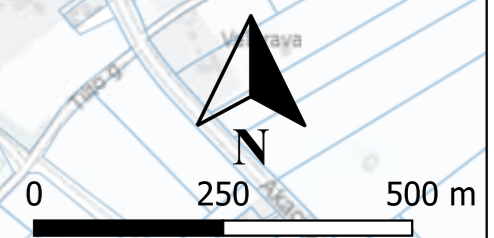
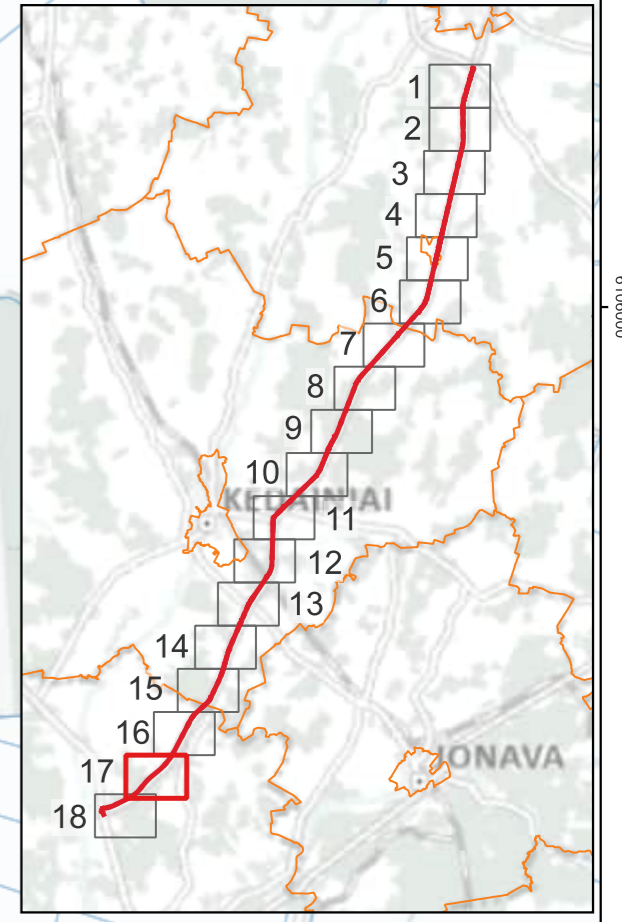
DOKUMENTO PAVADINIMAS
 Transporto triukšmo žemėlapis, 2025 m., L_{dvn}
 M 1:10000

LAPAS	LAPŲ
16	18



Sutartiniai žymėjimai

- Kelias A8
- Pastatai**
 - Gyvenamieji
 - Kiti
- Kelio A8 sklypai
- Sklypai
- Triukšmo lygis**
- L_{dvn}
 - 35–39 dBA
 - 40–44 dBA
 - 45–49 dBA
 - 50–54 dBA
 - 55–59 dBA
 - 60–64 dBA
 - 65–69 dBA
 - 70–74 dBA
 - 75–79 dBA
 - >80 dBA
- Pagrindo žemėlapis
- GRPK



Sutartiniai žymėjimai

- Kelias A8
- Pastatai
 - Gyvenamieji
 - Kiti
 - Kelio A8 sklypai
 - Sklypai
- Triukšmo lygis

L_{dvn}

 - 35–39 dBA
 - 40–44 dBA
 - 45–49 dBA
 - 50–54 dBA
 - 55–59 dBA
 - 60–64 dBA
 - 65–69 dBA
 - 70–74 dBA
 - 75–79 dBA
 - >80 dBA
- Pagrindo žemėlapis

GRPK

Nr.	Adresas	Ldienes, dBA	Lvakaro, dBA	Lnakties, dBA	Ldvn, dBA
60	Girininkijos g. 2, LT-54395 Sitkūnai	64	63	60	67

