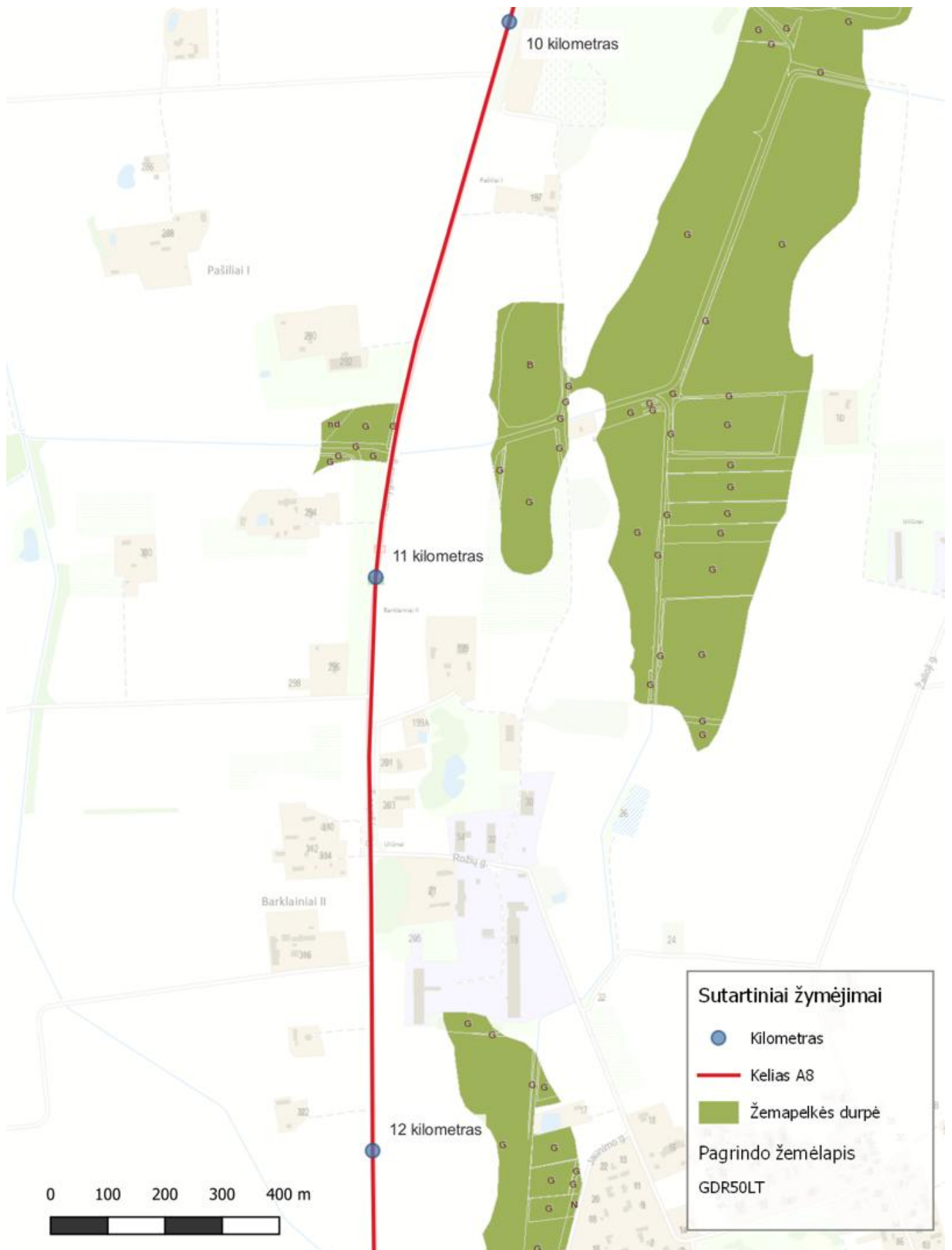


## Lietuvos pelkių ir durpynų duomenų rinkinio (LGF 2018 M.) ištraukos



**1 pav.** Lietuvos pelkių ir durpynų duomenų rinkinio (LGF 2018 m. vertinimas)<sup>1</sup> ištrauka ties kelio A8 8–10 kilometru

<sup>1</sup> Prieiga per internetą: [https://www.geoportal.lt/mapproxy/LGF\\_pelkes\\_ir\\_durpynai/MapServer](https://www.geoportal.lt/mapproxy/LGF_pelkes_ir_durpynai/MapServer) [žiūrėta: 2025-10-28].



**2 pav.** Lietuvos pelkių ir durpynų duomenų rinkinio (LGF 2018 m. vertinimas) ištrauka ties kelio A8 10–12 kilometru





4 pav. Lietuvos pelkių ir durpynų duomenų rinkinio (LGF 2018 m. vertinimas) ištrauka ties kelio A8 15–16 kilometru



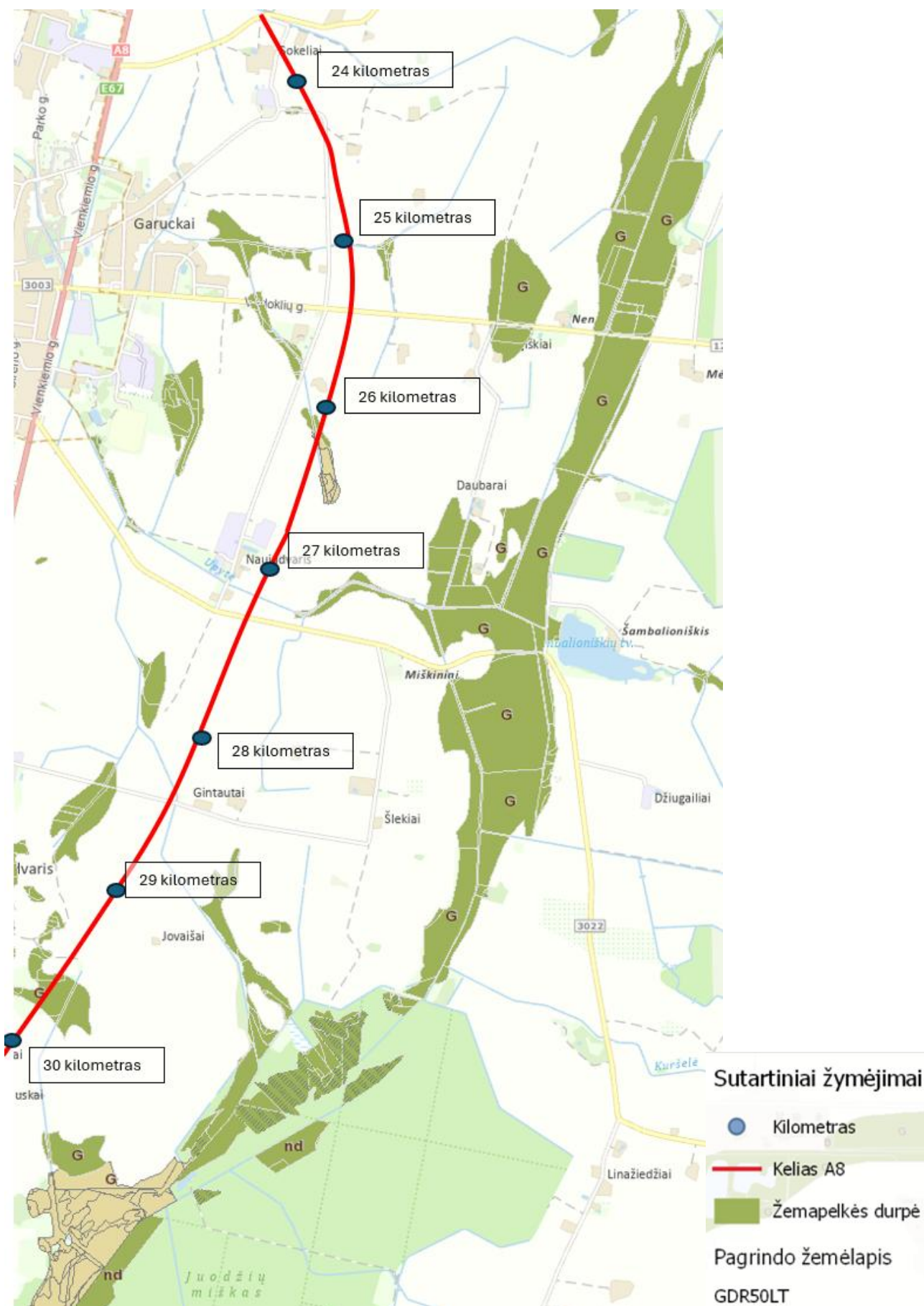
**5 pav.** Lietuvos pelkių ir durpynų duomenų rinkinio (LGF 2018 m. vertinimas) ištrauka ties kelio A8 17–18 kilometru



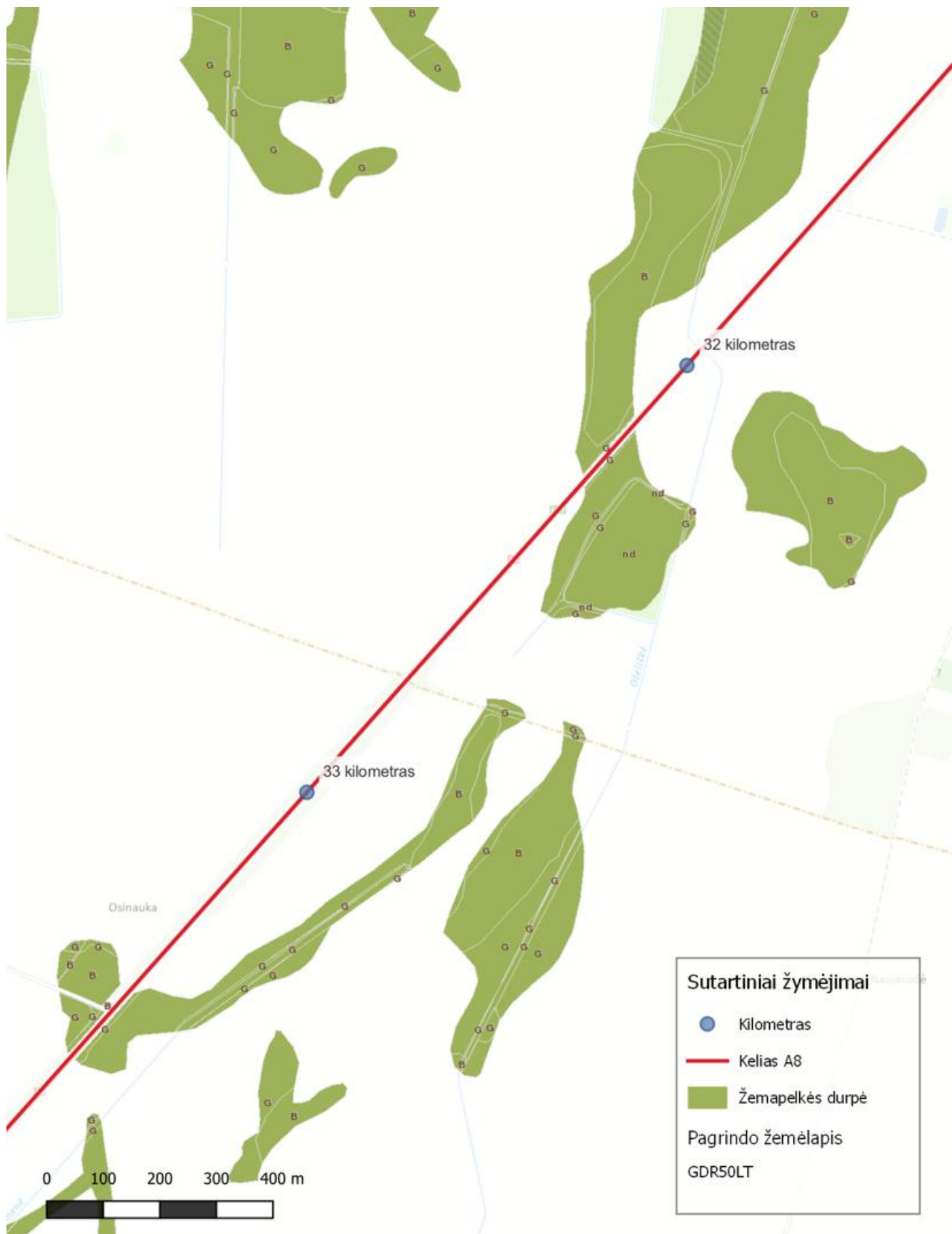
**6 pav.** Lietuvos pelkių ir durpynų duomenų rinkinio (LGF 2018 m. vertinimas) ištrauka ties kelio A8 19–21 kilometru



7 pav. Lietuvos pelkių ir durpynų duomenų rinkinio (LGF 2018 m. vertinimas) ištrauka ties kelio A8 21–23 kilometru



8 pav. Lietuvos pelkių ir durpynų duomenų rinkinio (LGF 2018 m. vertinimas) ištrauka ties kelio A8 24–30 kilometru



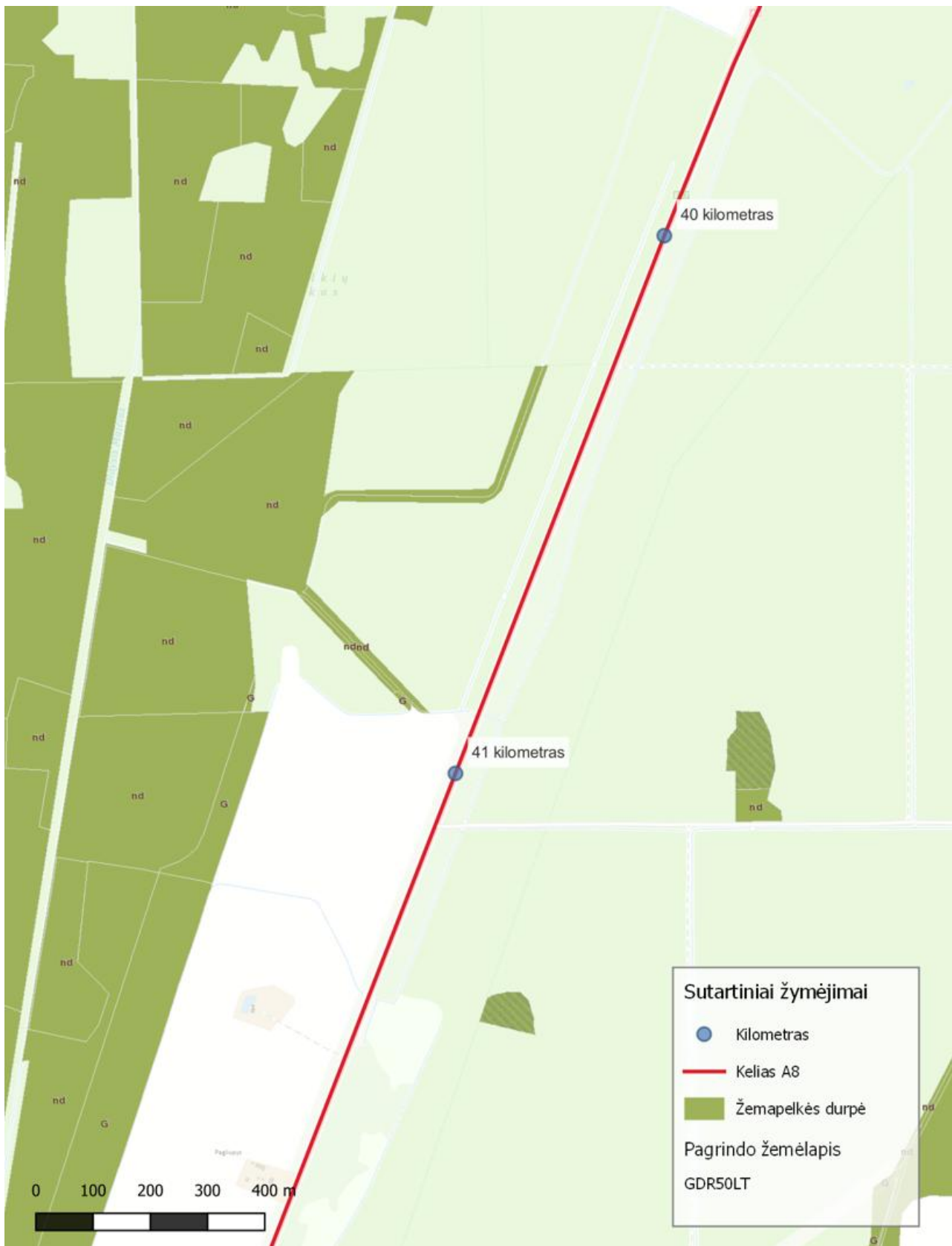
**9 pav.** Lietuvos pelkių ir durpynų duomenų rinkinio (LGF 2018 m. vertinimas) ištrauka ties kelio A8 32 – 33 kilometru



**10 pav.** Lietuvos pelkių ir durpynų duomenų rinkinio (LGF 2018 m. vertinimas) ištrauka ties kelio A8 34–35 kilometru



**11 pav.** Lietuvos pelkių ir durpynų duomenų rinkinio (LGF 2018 m. vertinimas) ištrauka ties kelio A8 36–38 kilometru



**12 pav.** Lietuvos pelkių ir durpynų duomenų rinkinio (LGF 2018 m. vertinimas) ištrauka ties kelio A8 40–42 kilometru



**13 pav.** Lietuvos pelkių ir durpynų duomenų rinkinio (LGF 2018 m. vertinimas) ištrauka ties kelio A8 42–44 kilometru



**14 pav.** Lietuvos pelkių ir durpynų duomenų rinkinio (LGF 2018 m. vertinimas) ištrauka ties kelio A8 44–46 kilometru



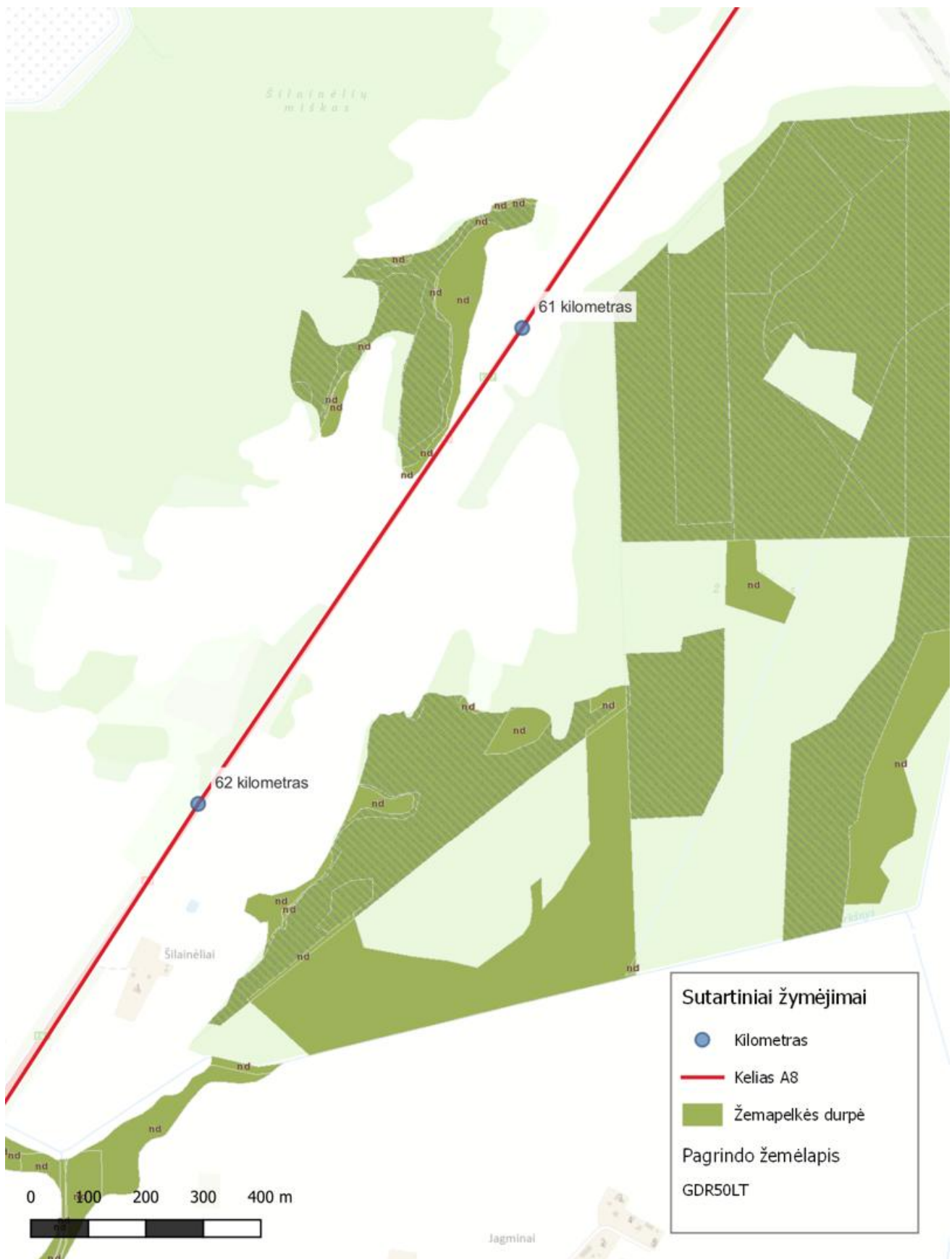
**15 pav.** Lietuvos pelkių ir durpynų duomenų rinkinio (LGF 2018 m. vertinimas) ištrauka ties kelio A8 46–48 kilometru



**16 pav.** Lietuvos pelkių ir durpynų duomenų rinkinio (LGF 2018 m. vertinimas) ištrauka ties kelio A8 51–53 kilometru



**17 pav.** Lietuvos pelkių ir durpynų duomenų rinkinio (LGF 2018 m. vertinimas) ištrauka ties kelio A8 58–60 kilometru



**18 pav.** Lietuvos pelkių ir durpynų duomenų rinkinio (LGF 2018 m. vertinimas) ištrauka ties kelio A8 61–62 kilometru



**19 pav.** Lietuvos pelkių ir durpynų duomenų rinkinio (LGF 2018 m. vertinimas) ištrauka ties kelio A8 62–64 kilometru



**20 pav.** Lietuvos pelkių ir durpynų duomenų rinkinio (LGF 2018 m. vertinimas) ištrauka ties kelio A8 84–85 kilometru