

Gyvūnų praėjimo vietų aplinka

Naudojamos santrumpos:

AZ – apsaugos zona

LR – Lietuvos Respublika

MŪ – miškų ūkio

PAJ – pakrantės apsaugos juosta

Un. - unikalus

ŽŪ – žemės ūkio

Planuojamos stambių ir/arba vidutinių gyvūnų praėjimo vietos pateiktos lentelėje.

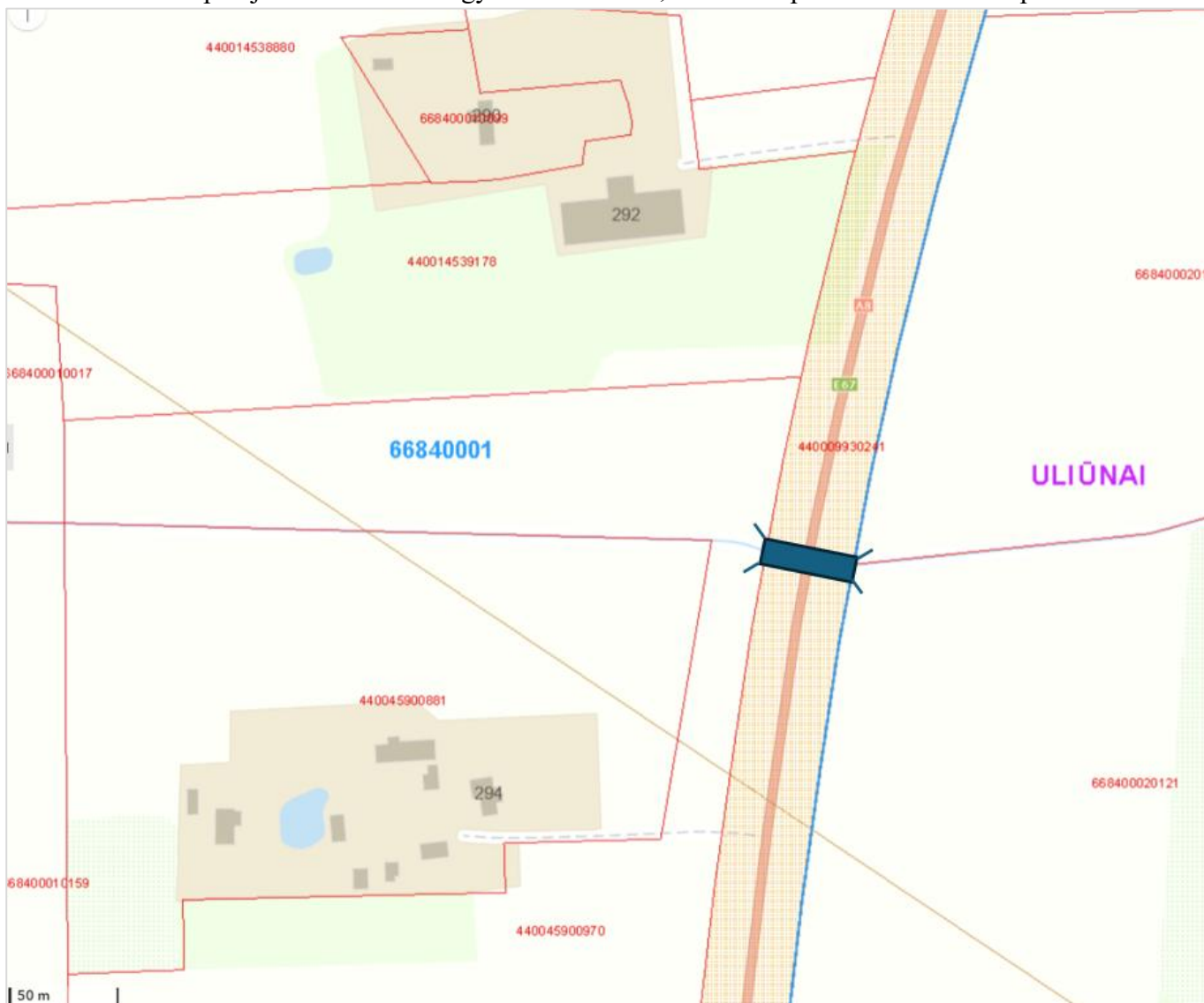
1 lentelė. Vystymo plane numatytos gyvūnų praėjimų vietos

km	Tipas	Gyvūnų dydis
10,77	Požeminis praėjimas sutapdintas su Šakinės upeliu	Vidutiniai
14,2	Požeminis praėjimas	Stambūs
18,5	Požeminis praėjimas	Vidutiniai
21,44	"Žaliasis" tiltas	Stambūs
28,4	Požeminis praėjimas sutapdintas su U-7 upeliu	Vidutiniai
32,9	Požeminis praėjimas sutapdintas su Oželiškės upeliu	Stambūs
37,2	Požeminis praėjimas sutapdintas su Linkavos upeliu	Vidutiniai
42,2	Požeminis praėjimas sutapdintas su vietiniu keliu	Stambūs
50,1	"Žaliasis" tiltas sutapdintas su vietiniu keliu	Stambūs
55,8	Praėjimas po tiltu per Juodkiškio tvenkinį	Vidutiniai
60,93	Praėjimas po geležinkelio viaduku (šiaurė)	Stambūs
60,97	Praėjimas po geležinkelio viaduku (pietūs)	Stambūs
65,8	Požeminė perėja sutapdinta su Barupės upe	Vidutiniai
68,1	Požeminė perėja sutapdinta su Meklos upe	Vidutiniai
72	Požeminė perėja	Stambūs
75,7	Požeminė perėja sutapdinta su Urkos upeliu	Vidutiniai
81,8	Požeminė perėja sutapdinta su Gynios upe	Vidutiniai
83,5	Požeminė perėja sutapdinta su Daugupio upeliu	Stambūs

Praėjimų vietų schemas ir aplinkos charakteristikos¹ pateiktos paveiksluose ir lentelėse.

¹ Aplinkos charakteristikos (informacija apie sklypus, auginamas kultūras ir t.t.) pateikta pagal geoportal.lt duomenis [žiūrėta 2026-01-23]

1. Požeminis praėjimas vidutiniams gyvūnams ties 10,77 km sutapdintas su Šakinės upeliu.

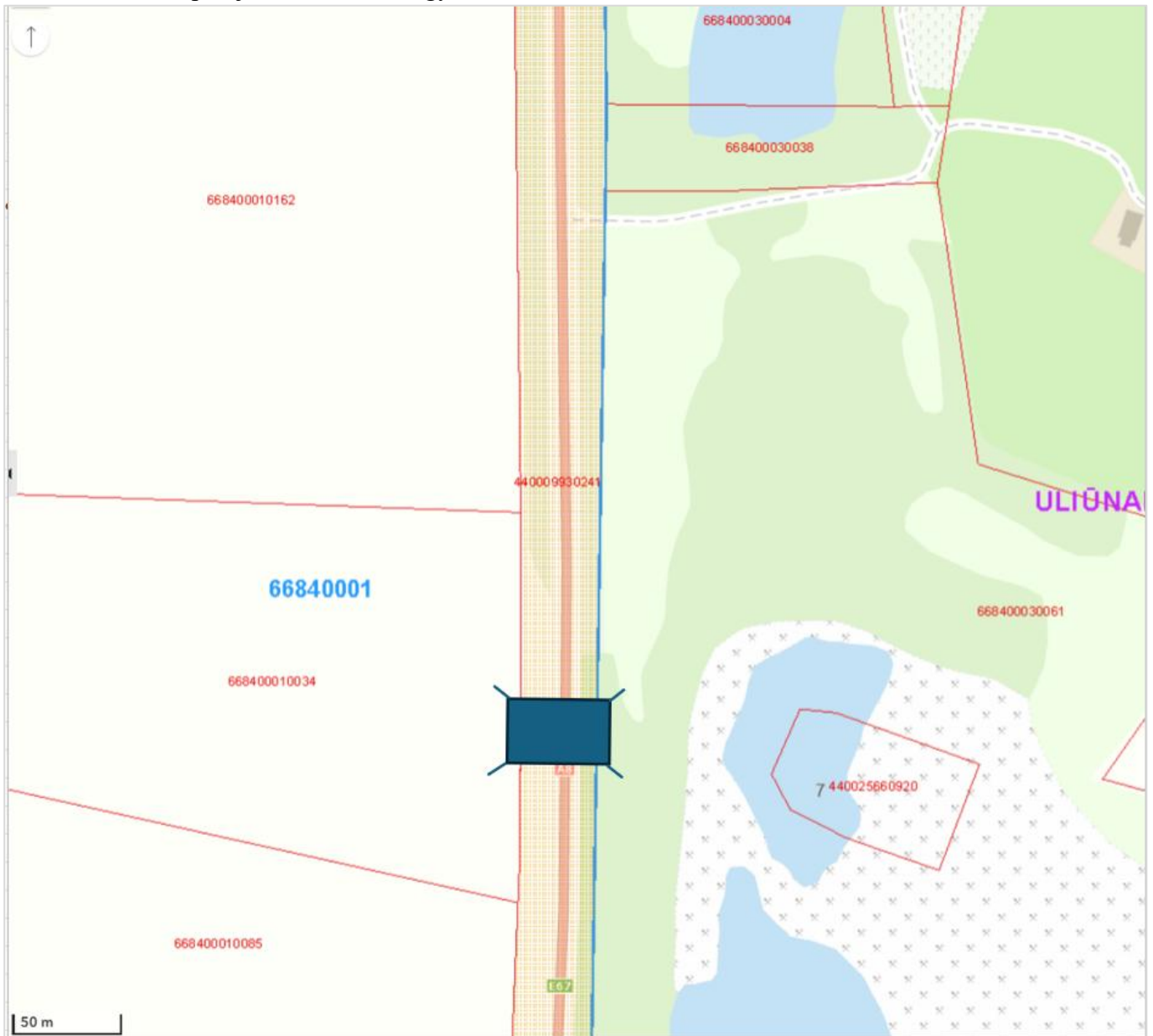


1 pav. Požeminio praėjimo ties 10,77 km aplinka

2 lentelė. Artimų praėjimui ties 10,77 km sklypų charakteristikos

Sklypo Un. Nr.	Žemės paskirtis	Nuosavybė	Žemės ūkio naudmenų ir pasėkių plotai, auginamos kultūros	Esamos fizinės kliūtys	Pastabos
4400-4590-0970	ŽŪ	Privati	Žieminiai javai, Šakinės upelio vaga ir PAJ- kraštovaizdžio elementai	Nėra	
4400-1453-9178	ŽŪ	Privati	Nenurodyta		
-	-	LR	-		Nesuformuotas sklypas
4400-1453-8880	ŽŪ	Privati	Ankštiniai javai		
6684-0002-0183	ŽŪ	Privati	Žieminiai javai, Šakinės upelio vaga ir PAJ - kraštovaizdžio elementai		
6684-0002-0121	ŽŪ	Privati	Daržovės, Šakinės upelio vaga ir PAJ - kraštovaizdžio elementai		
4400-4590-0970	ŽŪ	Privati	Žieminiai javai		

2. Požeminis praėjimas stambiems gyvūnams ties 14,2 km

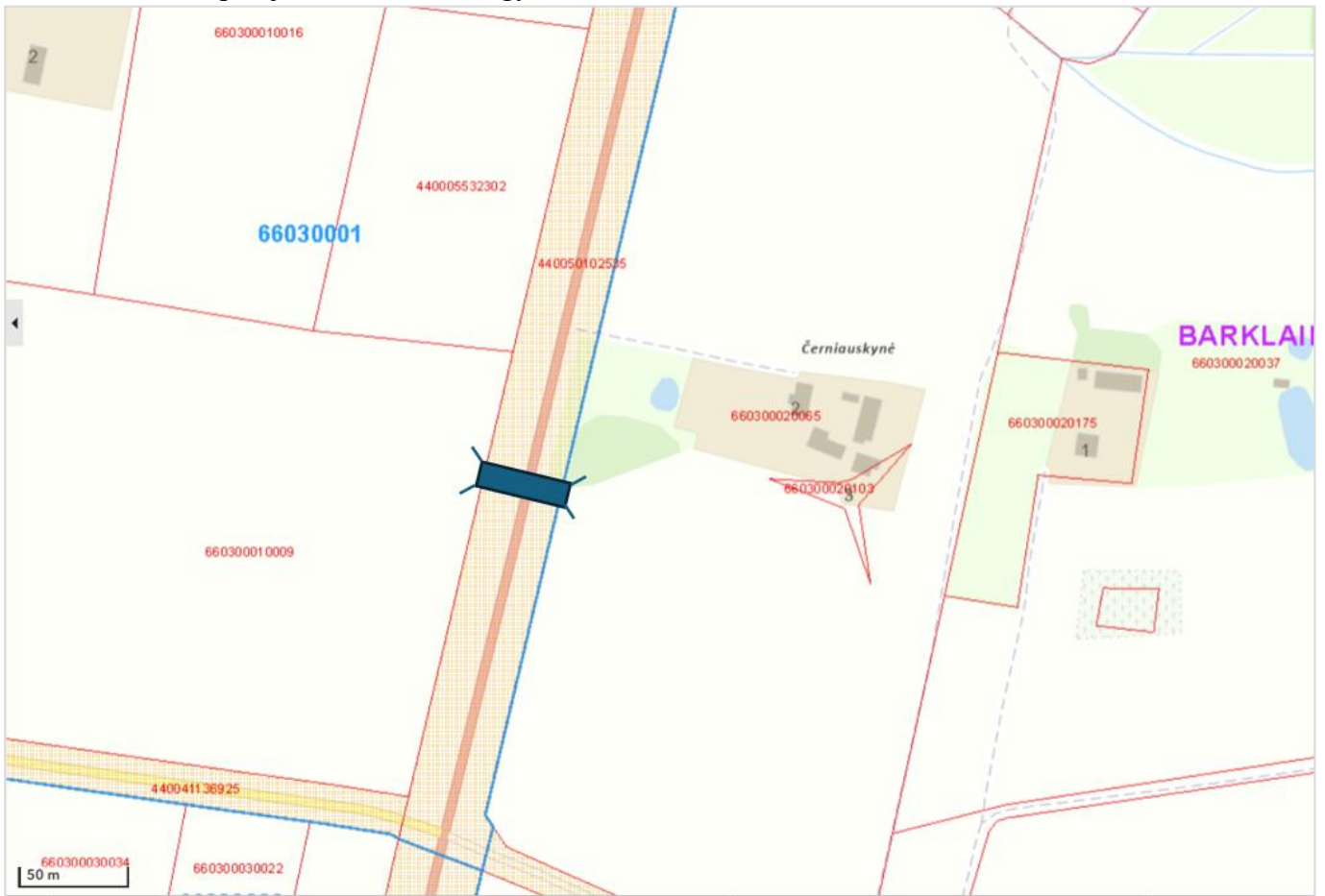


2 pav. Požeminio praėjimo ties 14,2 km aplinka

3 lentelė. Artimų praėjimui ties 14,2 km sklypų charakteristikos

Sklypo Un. Nr.	Žemės paskirtis	Nuosavybė	Žemės ūkio naudmenų ir pasėkių plotai, auginamos kultūros	Esamos fizinės kliūtys	Pastabos
6684-0001-0085	ŽŪ	Privati	Žieminiai javai	Nėra	
6684-0001-0034	ŽŪ	Privati	Žieminiai javai		
6684-0001-0162	ŽŪ	Privati	Rapsai		
6684-0003-0004	ŽŪ	Privati	Nenurodyta		
6684-0003-0038	ŽŪ	Privati	Nenurodyta		
6684-0003-0061	Kita	LR	-		Naudojimo būdas: naudingųjų iškasenų teritorijos

3. Požeminis praėjimas vidutiniams gyvūnams ties 18,5 km



3 pav. Požeminio praėjimo ties 18,5 km aplinka

4 lentelė. Artimų praėjimui ties 18,5 km sklypų charakteristikos

Sklypo Un. Nr.	Žemės paskirtis	Nuosavybė	Žemės ūkio naudmenų ir pasėkių plotai, auginamos kultūros	Esamos fizinės kliūtys	Pastabos
6603-0001-0009	ŽŪ	Privati	Rapsai	Nėra	
4400-0553-2302	ŽŪ	Privati	Rapsai		
6603-0002-6065	ŽŪ	Privati	Rapsai		

4. „Žaliojo“ tiltas ties 21,44 km

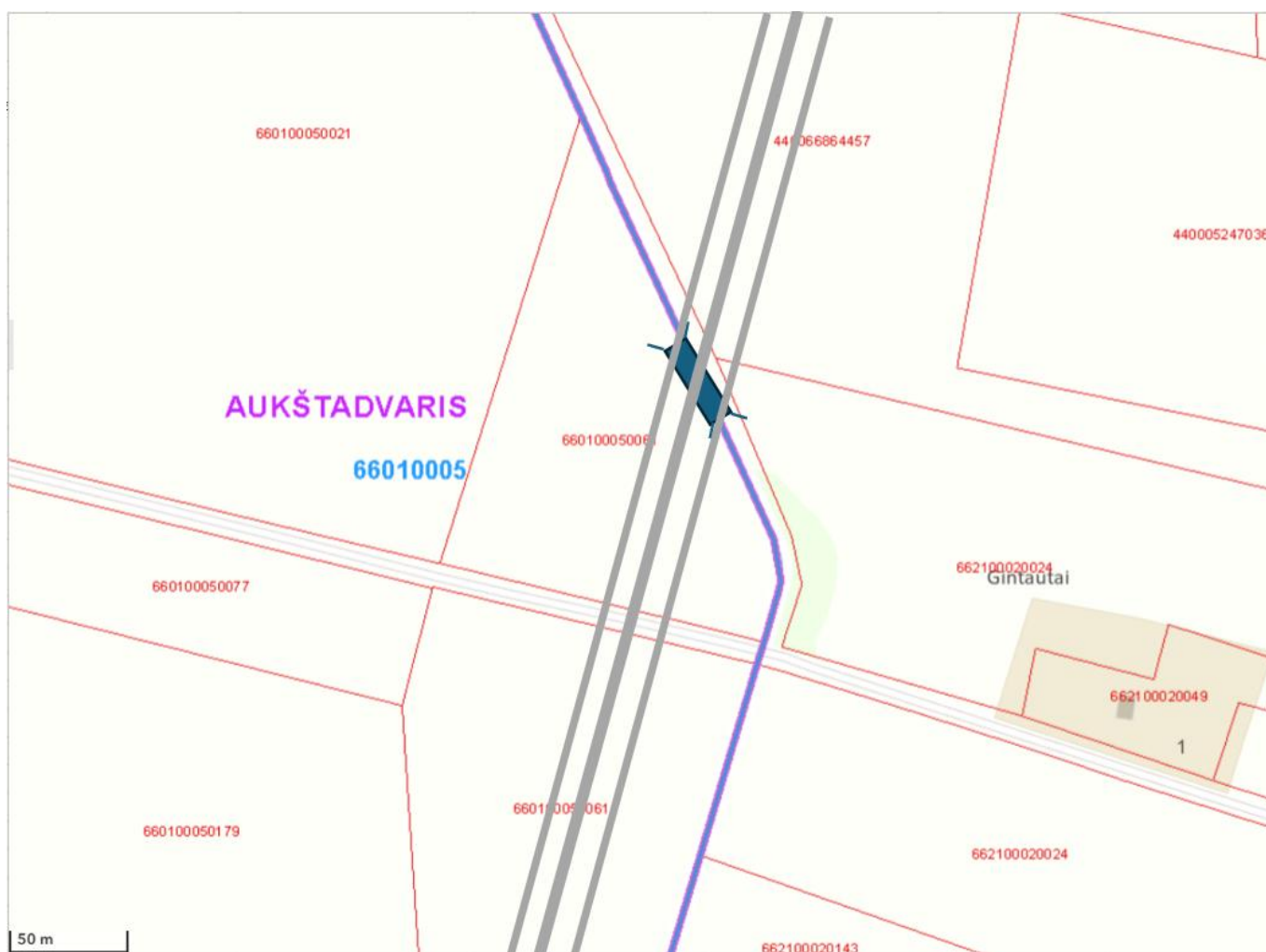


4 pav. „Žaliojo“ tilto ties 21,44 km aplinka

5 lentelė. Artimų „žaliajam“ tiltui ties 21,44 km sklypų charakteristikos

Sklypo Un. Nr.	Žemės paskirtis	Nuosavybė	Žemės ūkio naudmenų ir pasėkių plotai, auginamos kultūros	Esamos fizinės kliūtys	Pastabos
6603-0003-0006	ŽŪ	Privati	Žieminiai javai, avižos	Nėra	
6603-0003-0003	ŽŪ	Privati	Žieminiai javai		
6603-0002-0015	ŽŪ	Privati	Žieminiai javai		
6603-0002-0184	ŽŪ	Privati	Žieminiai javai		

5. Požeminis praėjimas vidutiniams gyvūnams ties 28,4 km sutapdintas su U-7 upeliu

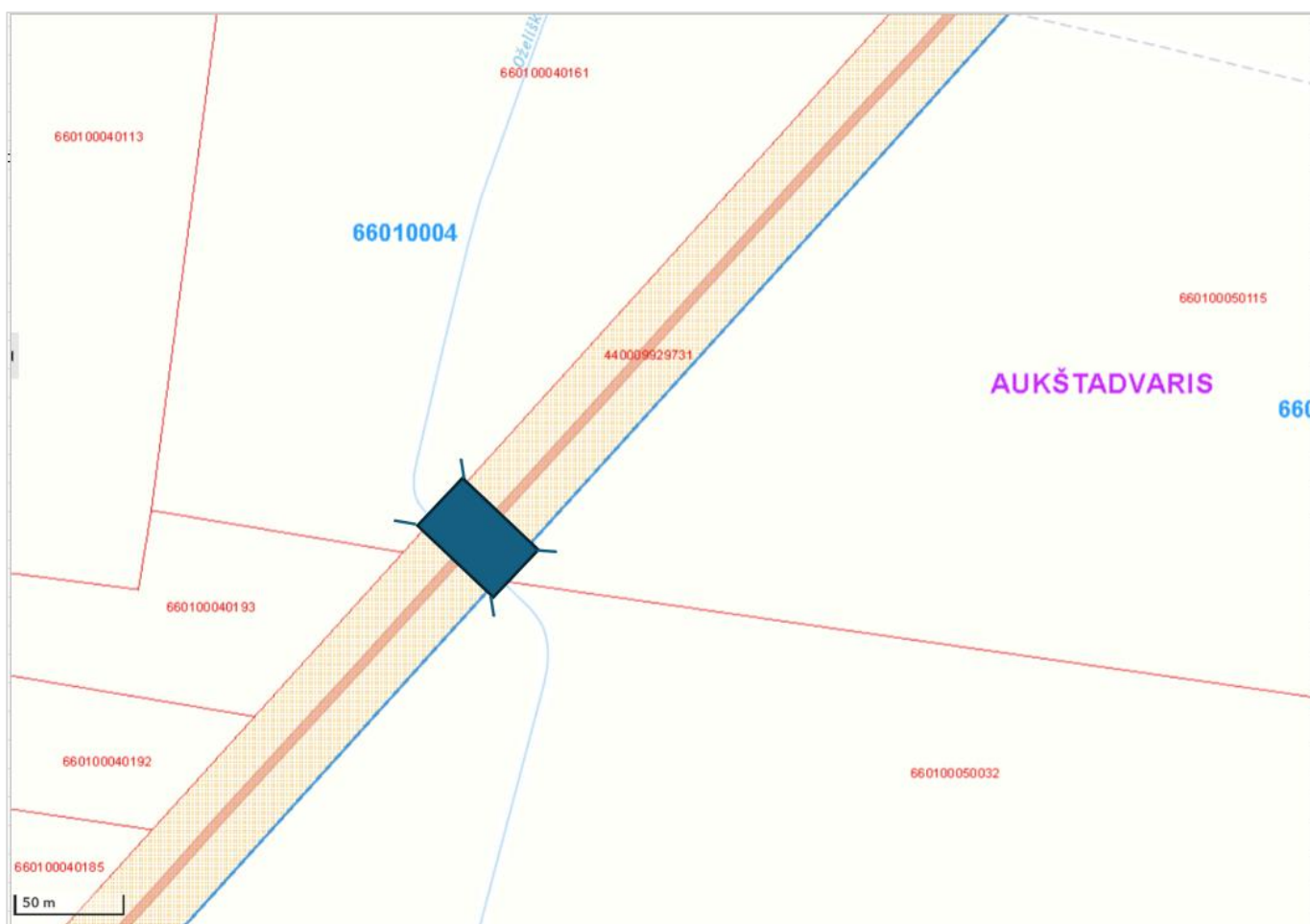


5 pav. Požeminio praėjimo ties 28,4 km aplinka

6 lentelė. Artimų praėjimui ties 28,4 km sklypų charakteristikos

Sklypo Un. Nr.	Žemės paskirtis	Nuosavybė	Žemės ūkio naudmenų ir pasėkių plotai, auginamos kultūros	Esamos fizinės kliūtys	Pastabos
6601-0005-0061	ŽŪ	Privati	Žieminiai javai, U-7 upelio vaga ir PAJ - kraštovaizdžio elementai	Nėra	
6621-0002-0024	ŽŪ	Privati	Žieminiai javai, U-7 upelio vaga ir PAJ - kraštovaizdžio elementai		
4400-6682-4457	ŽŪ	Privati	Žieminiai javai		
6601-0005-0021	ŽŪ	Privati	Rapsai		
-	-	LR	Kraštovaizdžio elementai		
					U-7 vaga ir PAJ

6. Požeminis praėjimas stambiems gyvūnams ties 32,9 km sutapdintas su Oželiškės upeliu

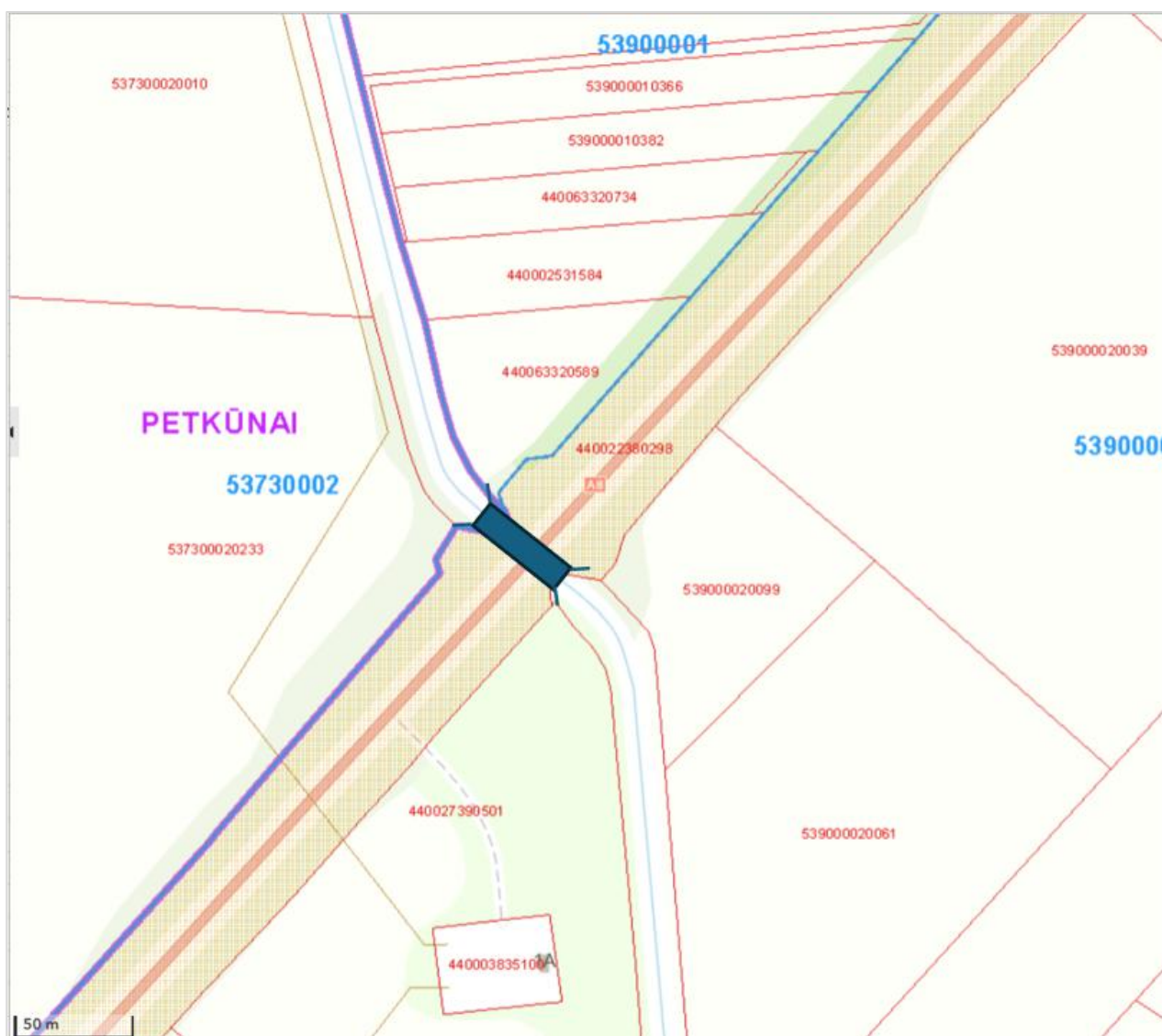


6 pav. Požeminio praėjimo ties 32,9 km aplinka

7 lentelė. Artimų praėjimui ties 32,9 km sklypų charakteristikos

Sklypo Un. Nr.	Žemės paskirtis	Nuosavybė	Žemės ūkio naudmenų ir pasėkių plotai, auginamos kultūros	Esamos fizinės kliūtys	Pastabos
6601-0004-0193	ŽŪ	Privati	Žieminiai javai	Nėra	
6601-0004-0161	ŽŪ	Privati	Žieminiai javai, Oželiškės upelio vaga ir PAJ - kraštovaizdžio elementai		
6601-0005-0115	ŽŪ	Privati	Daugiametės žolės		
6601-0005-0032	ŽŪ	Privati	Ganyklos-pievos, Oželiškės upelio vaga ir PAJ - kraštovaizdžio elementai		
6601-0004-0192	ŽŪ	Privati	Žieminiai javai		

7. Požeminis praėjimas vidutiniams gyvūnams ties 37,2 km sutapintas su Linkavos upeliu



7 pav. Požeminio praėjimo ties 37,2 km aplinka

8 lentelė. Artimų praėjimui ties 32,9 km sklypų charakteristikos

Sklypo Un. Nr.	Žemės paskirtis	Nuosavybė	Žemės ūkio naudmenų ir pasėkių plotai, auginamos kultūros	Esamos fizinės kliūtys	Pastabos
5373-0002-0233	ŽŪ	Privati	Vasariniai javai, kraštovaizdžio elementai	Nėra	
4400-2739-0501	ŽŪ	Privati	Nenurodyta, kraštovaizdžio elementai		
5390-0002-0099	ŽŪ	Privati	Kukurūzai		
5390-0002-0039	ŽŪ	Privati	Kukurūzai		
4400-6332-0589	ŽŪ	Privati	Kukurūzai		
4400-0253-1584	ŽŪ	Privati	Kukurūzai		
5370-0002-0010	ŽŪ	Privati	Vasariniai javai		
5390-0002-0081	ŽŪ	Privati	Kukurūzai		
-	-	LR	Kraštovaizdžio elementai		Linkavos upelio vaga ir PAJ

8. Požeminis praėjimas stambiems gyvūnams ties 42,2 km

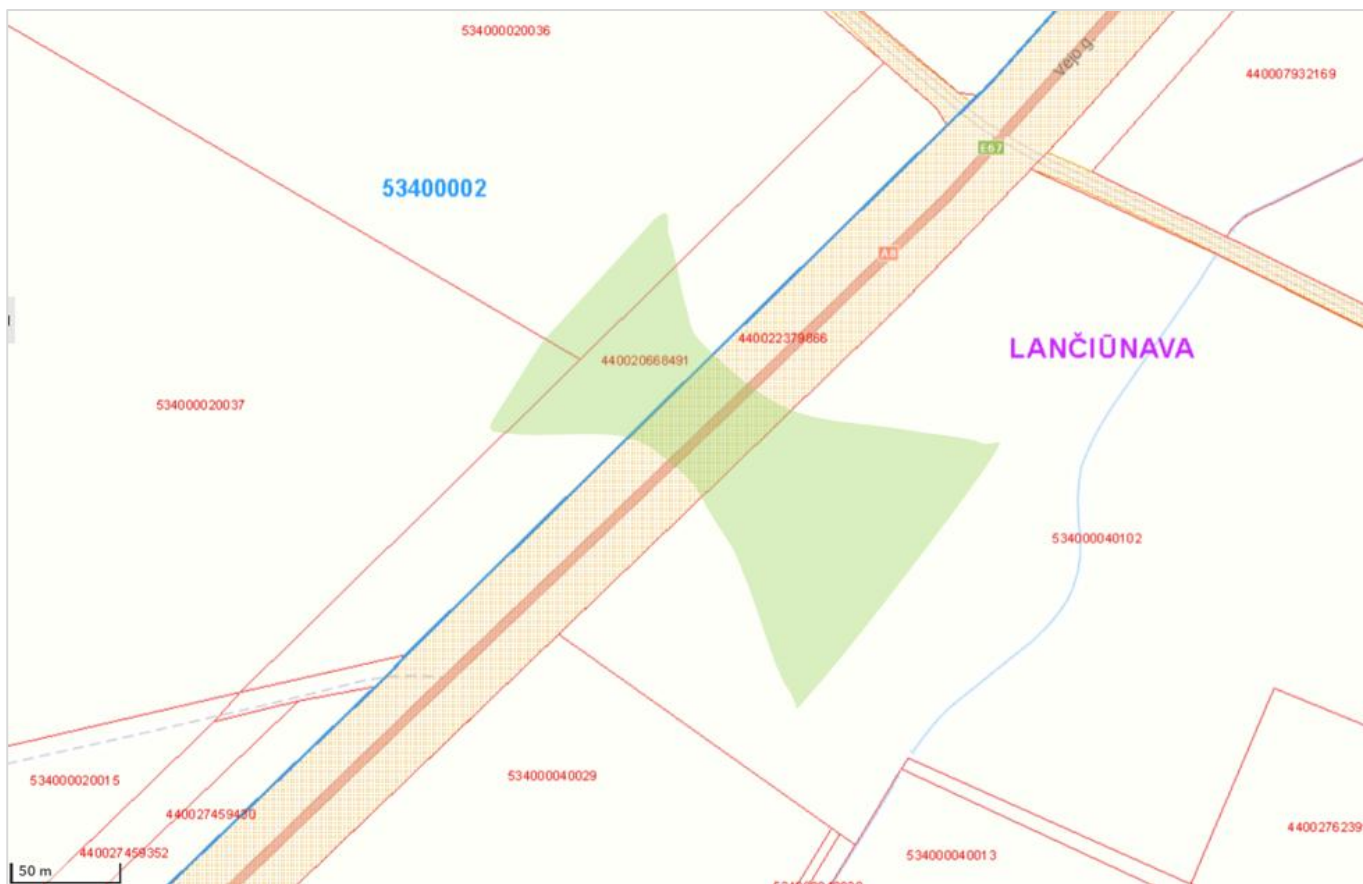


8 pav. Požeminio praėjimo ties 37,2 km aplinka

9 lentelė. Artimų praėjimui ties 32,9 km sklypų charakteristikos

Sklypo Un. Nr.	Žemės paskirtis	Nuosavybė	Žemės ūkio naudmenų ir pasėkių plotai, auginamos kultūros	Esamos fizinės kliūtys	Pastabos
5353-0001-0391	MŪ	Privati		Tinklo tvora nuo gyvūnų	
5353-0001-0024	ŽŪ	Privati	Ganyklos ir pievos		
4400-0350-7658	MŪ	LR			
5373-0003-0035	ŽŪ	Privati	Žieminiai javai		
5373-0003-0034	ŽŪ	Privati	Daržovės		
5373-0003-0353	ŽŪ	Privati	Daržovės		
5373-0003-0103	ŽŪ	Privati	Daržovės		

9. „Žaliojo“ tiltas ties 50,1 km

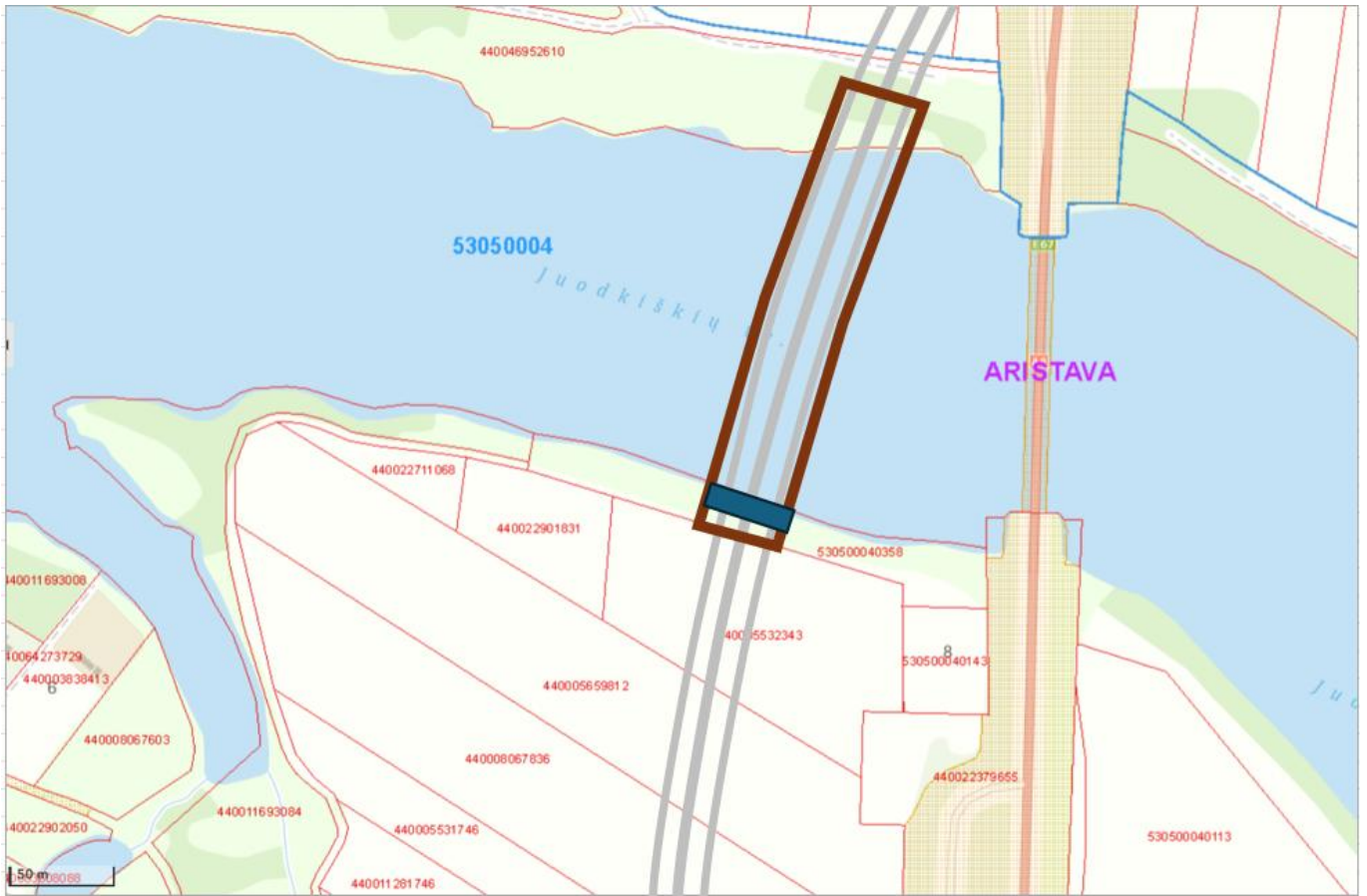


9 pav. „Žaliojo“ tilto ties 50,1 km aplinka

10 lentelė. Artimų „žaliajam“ tiltui ties 50,1 km sklypų charakteristikos

Sklypo Un. Nr.	Žemės paskirtis	Nuosavybė	Žemės ūkio naudmenų ir pasėlių plotai, auginamos kultūros	Esamos fizinės kliūtys	Pastabos
4400-2066-8491	ŽŪ	Privati	Ganyklos ir pievos	nėra	
5340-0002-0037	ŽŪ	Privati	Žieminiai javai		
5340-0002-0036	ŽŪ	Privati	Žieminiai javai		
5340-0001-0102	ŽŪ	Privati	Rapsai		Apie 50 m į pietvakarius Malčiaus upelio vaga ir PAJ - kraštovaizdžio elementai
5340-0004-0029	ŽŪ	Privati	Rapsai		

10. Praėjimas vidutiniams gyvūnams po tiltu per Juodkiškių tvenkinį ties 55,8 km

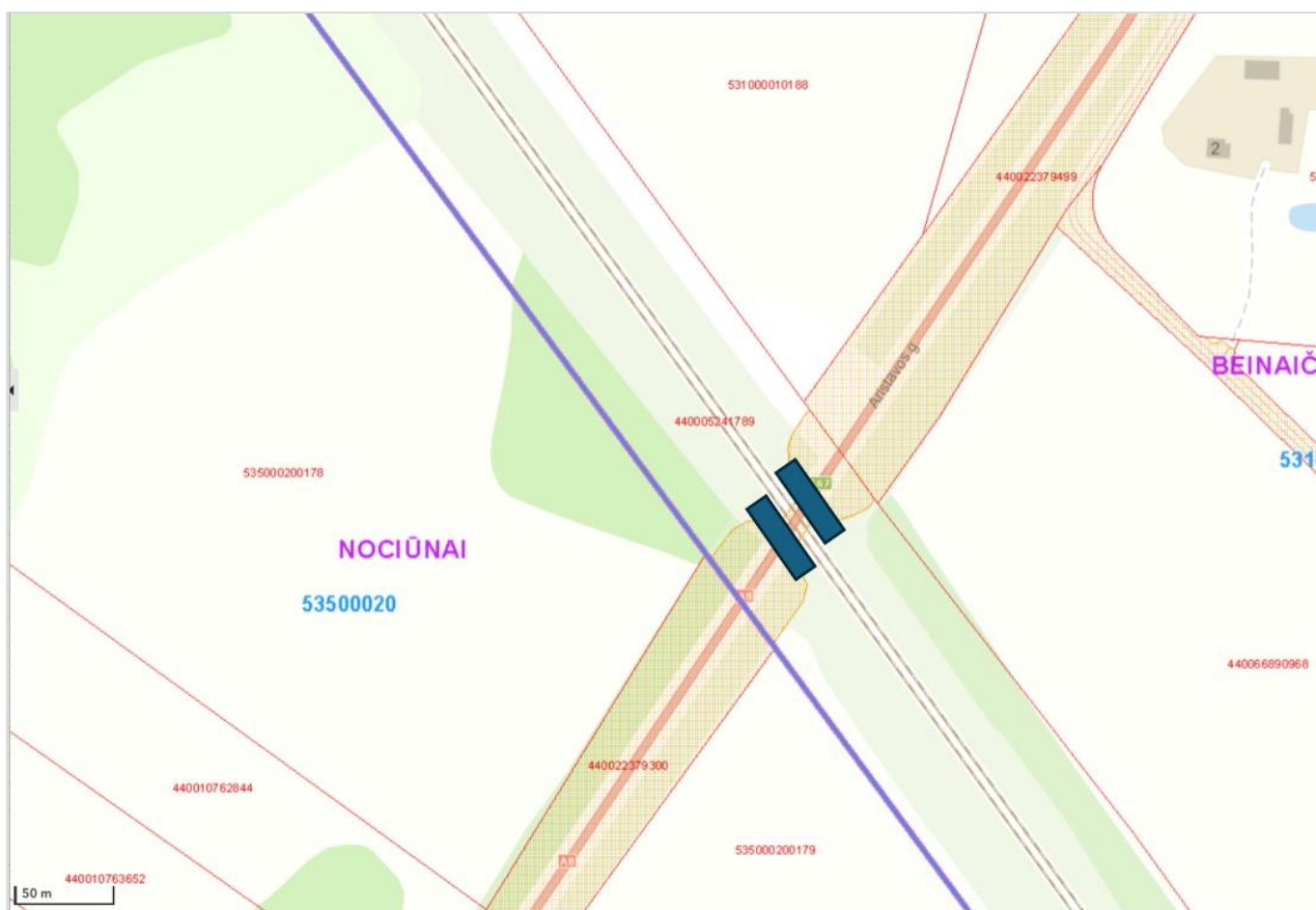


10 pav. Praėjimo po tiltu per Juodkiškių tvenkinį ties 55,8 km aplinka

11 lentelė. Artimų praėjimui po tiltu per Juodkiškių tvenkinį ties 55,8 km sklypų charakteristikos

Sklypo Un. Nr.	Žemės paskirtis	Nuosavybė	Žemės ūkio naudmenų ir pasėlių plotai, auginamos kultūros	Esamos fizinės kliūtys	Pastabos
5305-0004-0358	ŽŪ	Privati	Kraštovaizdžio elementai	nėra	
4400-0553-2343	ŽŪ	Privati	Ankštiniai javai		
4400-2290-1831	ŽŪ	Privati	Žieminiai javai		
4400-0565-9812	ŽŪ	Privati	Žieminiai javai		
4400-1169-3084	ŽŪ	Privati	Kraštovaizdžio elementai		

11. Praėjimai stambiams gyvūnams po viaduku per geležinkelį ties 60,93 ir 60,97 km

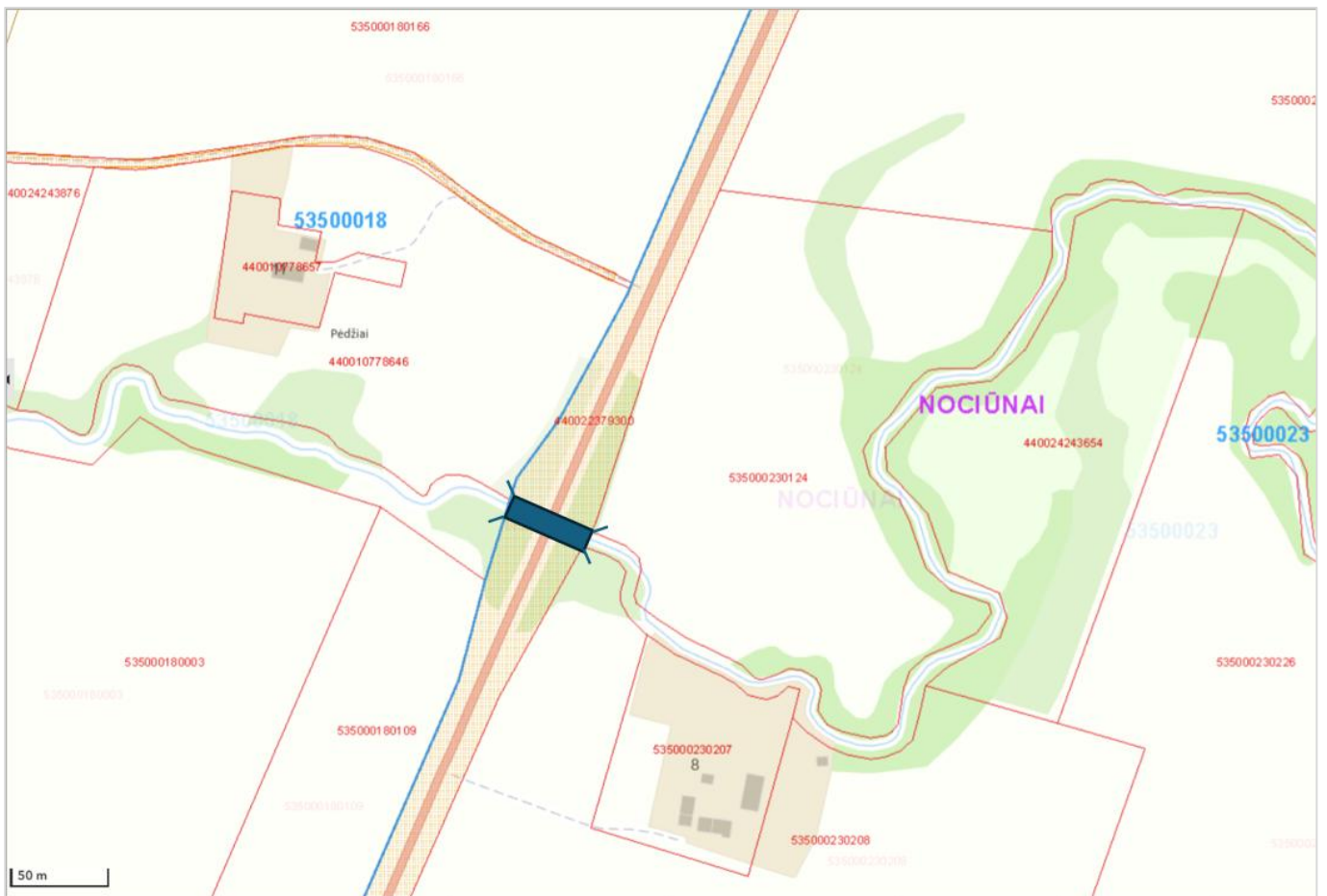


11 pav. Praėjimų po viaduku per geležinkelį ties 60,93 – 60,97 km aplinka

12 lentelė. Artimų praėjimams po viaduku per geležinkelį ties 60,93 ir 60,97 km sklypų charakteristikos

Sklypo Un. Nr.	Žemės paskirtis	Nuosavybė	Žemės ūkio naudmenų ir pasėlių plotai, auginamos kultūros	Esamos fizinės kliūtys	Pastabos
4400-0524-1789	kita	LR	-	nėra	Geležinkelio sklypas
5350-0020-0178	ŽŪ	Privati	Ūkiniai miškai, kukurūzai		
5310-0010-0188	ŽŪ	Privati	Daržovės		
4400-6689-0968	ŽŪ	Privati	Pūdymas		
5350-0020-0179	ŽŪ	Privati	Žieminiai javai		

12. Praėjimas vidutiniams gyvūnams ties 65,8 km sutapintas su Barupės upe



12 pav. Praėjimo ties 65,8 km aplinka

13 lentelė. Artimų praėjimui ties 65,8 km sklypų charakteristikos

Sklypo Un. Nr.	Žemės paskirtis	Nuosavybė	Žemės ūkio naudmenų ir pasėlių plotai, auginamos kultūros	Esamos fizinės kliūtys	Pastabos
4400-1077-8646	ŽŪ	Privati	Žieminiai javai, kraštovaizdžio elementai	nėra	
5350-0018-0109	ŽŪ	Privati	Žieminiai javai, kraštovaizdžio elementai		
5350-0023-0208	ŽŪ	Privati	Žieminiai javai, kraštovaizdžio elementai		
5350-0023-0124	ŽŪ	Privati	Žieminiai javai, kraštovaizdžio elementai		
-	-	LR	Kraštovaizdžio elementai		Barupės upė, PAJ ir dalis AZ

13. Požeminis praėjimas stambiams gyvūnams ties 68,1 km sutapdintas su Meklos upe



13 pav. Praėjimo ties 68,1 km aplinka

14 lentelė. Artimų praėjimui ties 65,8 km sklypų charakteristikos

Sklypo Un. Nr.	Žemės paskirtis	Nuosavybė	Žemės ūkio naudmenų ir pasėlių plotai, auginamos kultūros	Esamos fizinės kliūtys	Pastabos
5375-0001-0211	ŽŪ	Privati	Žieminiai javai, kraštovaizdžio elementai	nėra	
5375-0001-0033	ŽŪ	Privati	Žieminiai javai, kraštovaizdžio elementai		
5375-0002-0203	ŽŪ	Privati	Ankštiniai javai, kraštovaizdžio elementai		
5375-0002-0129	ŽŪ	Privati	Ganyklos-pievos		Ties keliu A8
-	-	LR	Kraštovaizdžio elementai		Meklos upė, PAJ ir dalis AZ

14. Požeminis praėjimas stambiems gyvūnams ties 72 km

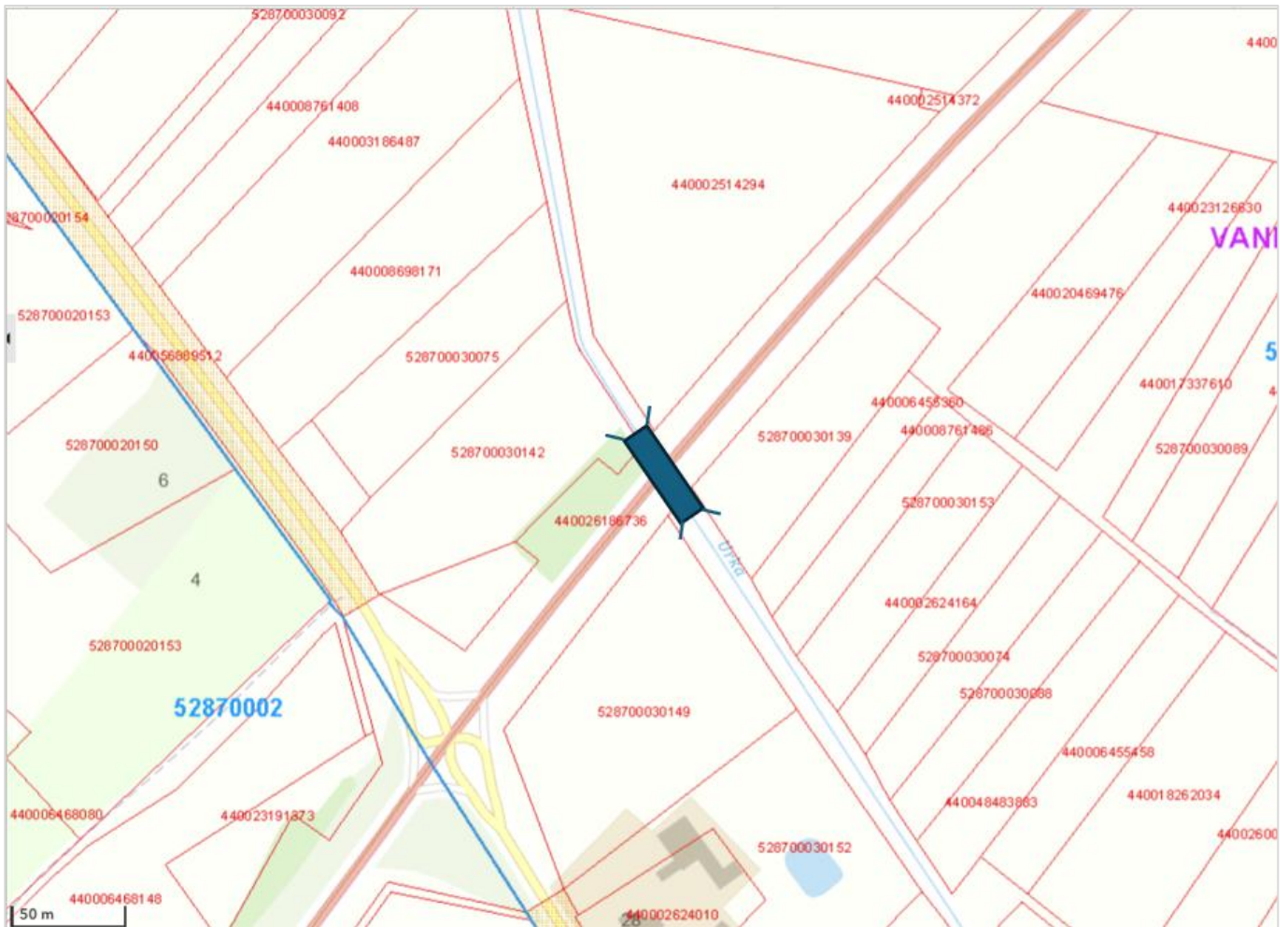


14 pav. Praėjimo ties 72 km aplinka

15 lentelė. Artimų praėjimui ties 72 km sklypų charakteristikos

Sklypo Un. Nr.	Žemės paskirtis	Nuosavybė	Žemės ūkio naudmenų ir pasėlių plotai, auginamos kultūros	Esamos fizinės kliūtys	Pastabos
5375-0001-0019	ŽŪ	Privati	Žieminiai javai	nėra	
5375-0001-0135	ŽŪ	Privati	Žieminiai javai		
5375-0001-0017	ŽŪ	Privati	Žieminiai javai		
4400-1032-1871	MŪ	LR			~160 m į šiaurės vakarus nuo praėjimo
5375-0004-0069	ŽŪ	Privati	Rapsai		
5375-0004-0121	ŽŪ	Privati	Rapsai		
5375-0004-0135	ŽŪ	Privati	Rapsai		

15. Požeminis praėjimas vidutiniams gyvūnams ties 75,7 km sutapintas su Urkos upe



15 pav. Praėjimo ties 75,7 km aplinka

16 lentelė. Artimų praėjimui ties 75,7 km sklypų charakteristikos

Sklypo Un. Nr.	Žemės paskirtis	Nuosavybė	Žemės ūkio naudmenų ir pasėlių plotai, auginamos kultūros	Esamos fizinės kliūtys	Pastabos
5287-0003-0142	ŽŪ	Privati	Žieminiai javai	nėra	
4400-0251-4294	ŽŪ	Privati	Žieminiai javai		
4400-0251-4372	ŽŪ	Privati	Žieminiai javai		
5287-0003-0149	ŽŪ	Privati	Rapsai		
5287-0003-0139	ŽŪ	Privati	Rapsai		
nesuformuotas		LR	-		
-	-	LR	Kraštovaizdžio elementai		

16. Požeminis praėjimas vidutiniams gyvūnams ties 81,8 km sutapdintas su Gynios upe



16 pav. Praėjimo ties 81,8 km aplinka

17 lentelė. Artimų praėjimui ties 81,8 km sklypų charakteristikos

Sklypo Un. Nr.	Žemės paskirtis	Nuosavybė	Žemės ūkio naudmenų ir pasėlių plotai, auginamos kultūros	Esamos fizinės kliūtys	Pastabos
4400-2134-4830	ŽŪ	Privati	Ganyklos-pievos, žieminiai javai	nėra	
4400-6068-5623	ŽŪ	Privati	Žieminiai javai, laukų apsauginiai miškai		
4400-1556-2068	ŽŪ	Privati	Ganyklos-pievos, ūkiniai miškai		
4400-0262-3923	ŽŪ	Privati	Ganyklos-pievos, ūkiniai miškai		
-		LR	Kraštovaizdžio elementai		Gynios upės vaga ir PAJ

17. Požeminis praėjimas stambiems gyvūnams ties 83,5 km sutapdintas su Daugupio upeliu



17 pav. Praėjimo ties 83,5 km aplinka

18 lentelė. Artimų praėjimui ties 83,5 km sklypų charakteristikos

Sklypo Un. Nr.	Žemės paskirtis	Nuosavybė	Žemės ūkio naudmenų ir pasėlių plotai, auginamos kultūros	Esmos fizinės kliūtys	Pastabos
4400-1471-6219	MŪ	LR		Tinklo tvora nuo gyvūnų	
4400-1471-6062	MŪ	LR			