

**Sutartiniai žymėjimai**

**Planuojami keliai**

- Kelio A8 asfalto krašto riba
- Jungiamųjų ir kitų kelių asfalto krašto riba
- Pėsčiųjų ir dviračių takai
- Autobusų sustojimas
- Kelio kilometras
- Planuojamos triukšmo užtvartos
- Žemės išpirkimo riba
- Išperkami pastatai

**Pastatai**

- Gyvenamieji
- Galimai gyvenami
- Kiti
- Sklypai

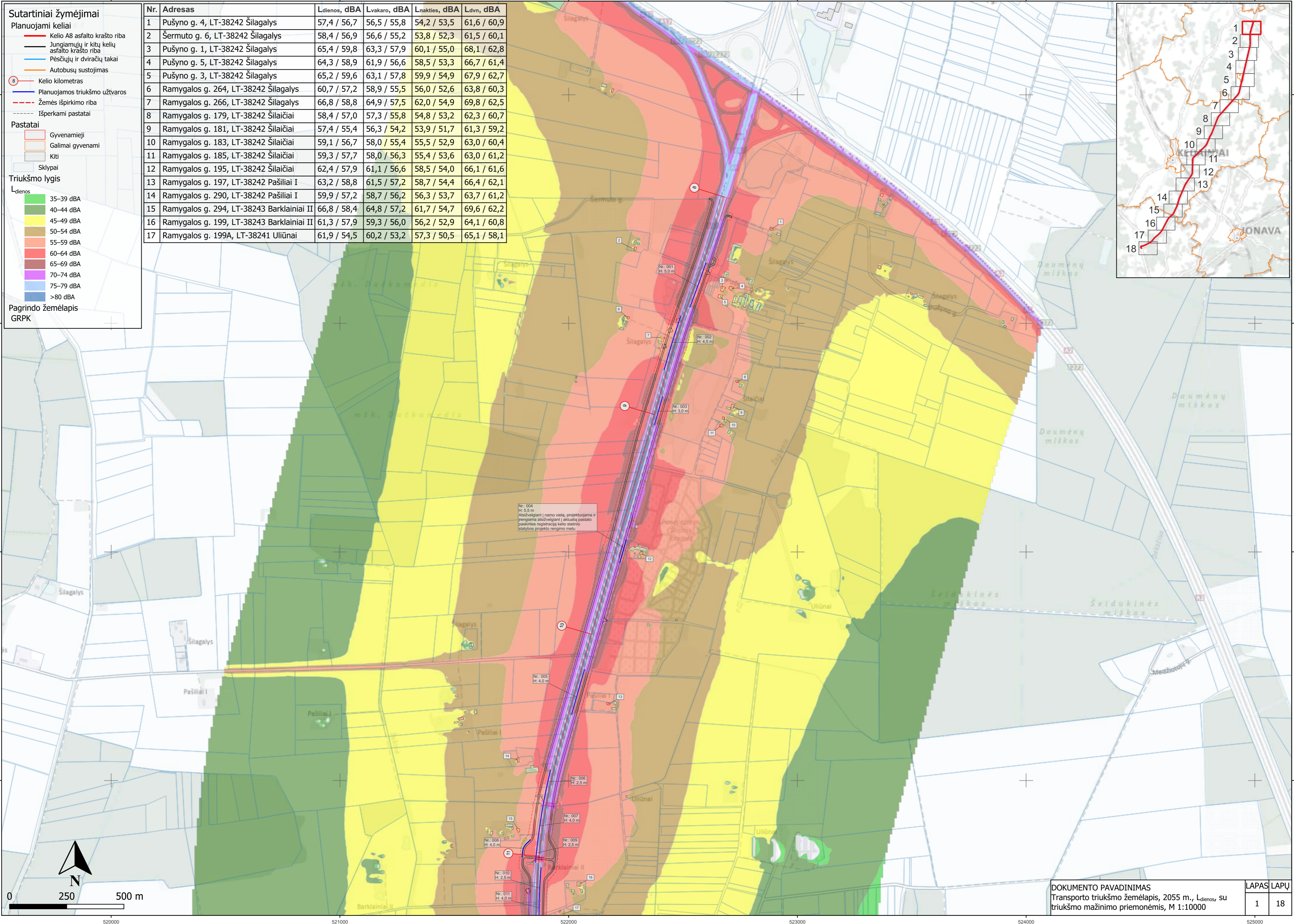
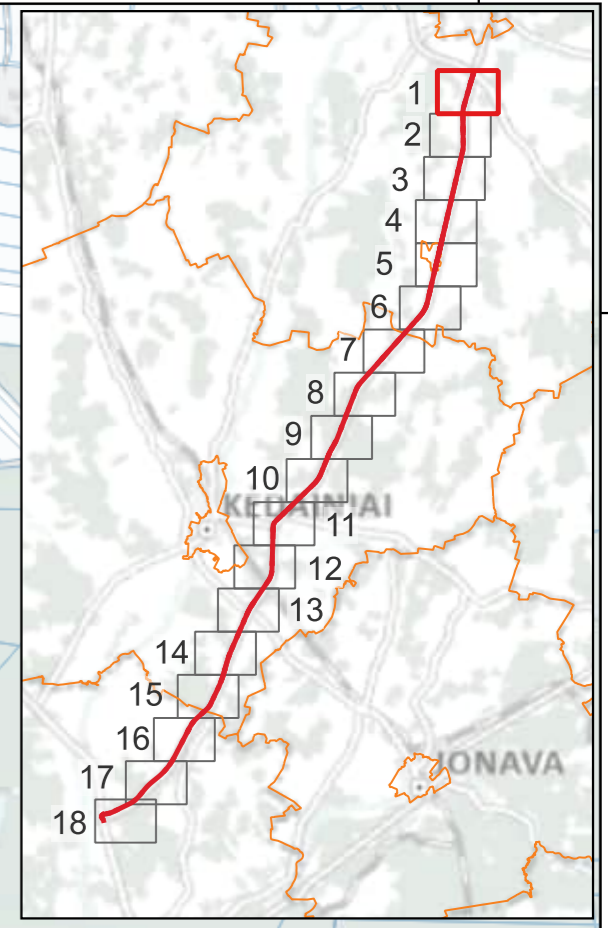
**Triukšmo lygis**

**L<sub>dienos</sub>**

- 35–39 dBA
- 40–44 dBA
- 45–49 dBA
- 50–54 dBA
- 55–59 dBA
- 60–64 dBA
- 65–69 dBA
- 70–74 dBA
- 75–79 dBA
- >80 dBA

**Pagrindo žemėlapis GRPK**

Nr.	Adresas	L <sub>dienos</sub> , dBA	L <sub>vakaro</sub> , dBA	L <sub>nakties</sub> , dBA	L <sub>dvn</sub> , dBA
1	Pušyno g. 4, LT-38242 Šilagalys	57,4 / 56,7	56,5 / 55,8	54,2 / 53,5	61,6 / 60,9
2	Šermuto g. 6, LT-38242 Šilagalys	58,4 / 56,9	56,6 / 55,2	53,8 / 52,3	61,5 / 60,1
3	Pušyno g. 1, LT-38242 Šilagalys	65,4 / 59,8	63,3 / 57,9	60,1 / 55,0	68,1 / 62,8
4	Pušyno g. 5, LT-38242 Šilagalys	64,3 / 58,9	61,9 / 56,6	58,5 / 53,3	66,7 / 61,4
5	Pušyno g. 3, LT-38242 Šilagalys	65,2 / 59,6	63,1 / 57,8	59,9 / 54,9	67,9 / 62,7
6	Ramygalos g. 264, LT-38242 Šilagalys	60,7 / 57,2	58,9 / 55,5	56,0 / 52,6	63,8 / 60,3
7	Ramygalos g. 266, LT-38242 Šilagalys	66,8 / 58,8	64,9 / 57,5	62,0 / 54,9	69,8 / 62,5
8	Ramygalos g. 179, LT-38242 Šilaičiai	58,4 / 57,0	57,3 / 55,8	54,8 / 53,2	62,3 / 60,7
9	Ramygalos g. 181, LT-38242 Šilaičiai	57,4 / 55,4	56,3 / 54,2	53,9 / 51,7	61,3 / 59,2
10	Ramygalos g. 183, LT-38242 Šilaičiai	59,1 / 56,7	58,0 / 55,4	55,5 / 52,9	63,0 / 60,4
11	Ramygalos g. 185, LT-38242 Šilaičiai	59,3 / 57,7	58,0 / 56,3	55,4 / 53,6	63,0 / 61,2
12	Ramygalos g. 195, LT-38242 Šilaičiai	62,4 / 57,9	61,1 / 56,6	58,5 / 54,0	66,1 / 61,6
13	Ramygalos g. 197, LT-38242 Pašiliai I	63,2 / 58,8	61,5 / 57,2	58,7 / 54,4	66,4 / 62,1
14	Ramygalos g. 290, LT-38242 Pašiliai I	59,9 / 57,2	58,7 / 56,2	56,3 / 53,7	63,7 / 61,2
15	Ramygalos g. 294, LT-38243 Barklainiai II	66,8 / 58,4	64,8 / 57,2	61,7 / 54,7	69,6 / 62,2
16	Ramygalos g. 199, LT-38243 Barklainiai II	61,3 / 57,9	59,3 / 56,0	56,2 / 52,9	64,1 / 60,8
17	Ramygalos g. 199A, LT-38241 Uliūnai	61,9 / 54,5	60,2 / 53,2	57,3 / 50,5	65,1 / 58,1



Nr. 004  
H: 5,5 m  
Atsivergiant į namo vietą, projektuojama ir rengiama atsivergiant į aktualią pastato paskirties registraciją kelio statinio statybos projekto rengimo metu

Nr. 005  
H: 4,0 m

Nr. 006  
H: 2,5 m

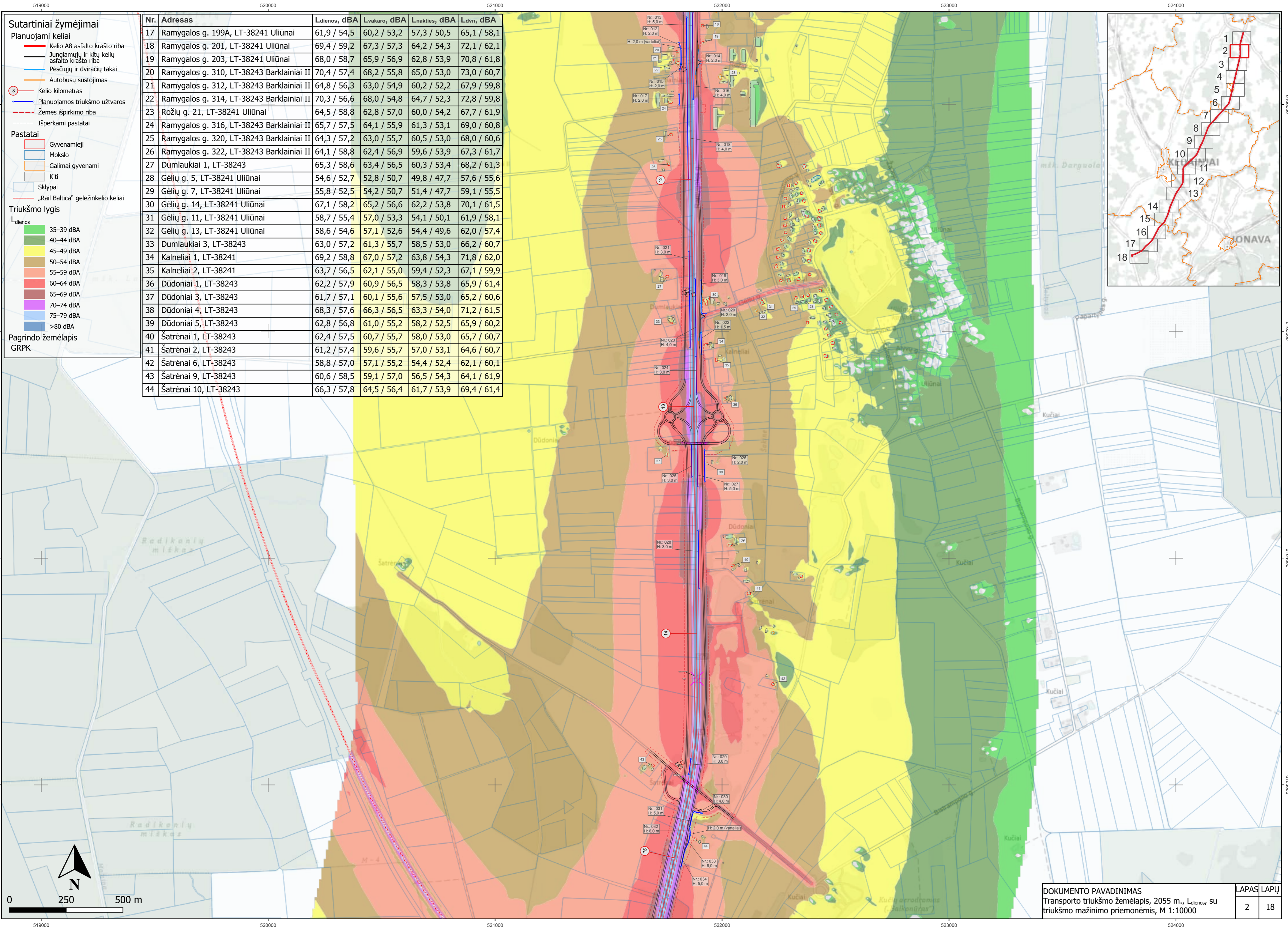
Nr. 007  
H: 4,0 m

Nr. 008  
H: 4,0 m

Nr. 009  
H: 2,5 m

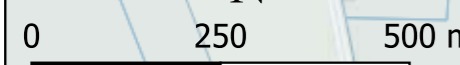
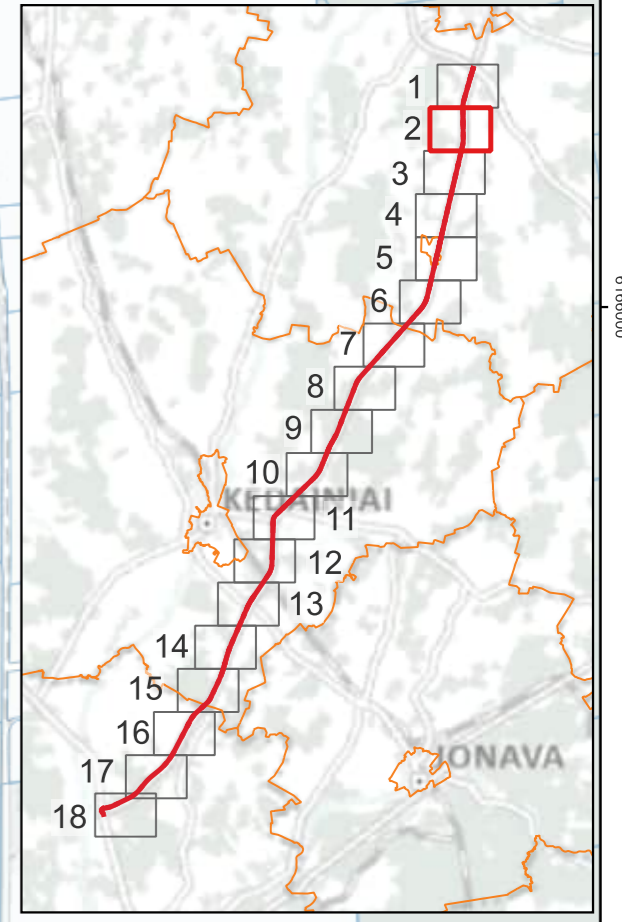
Nr. 010  
H: 2,5 m

Nr. 011  
H: 4,0 m



- Sutartiniai žymėjimai**
- Planuojami keliai**
- Kelio A8 asfalto krašto riba
  - Jungiamųjų ir kitų kelių asfalto krašto riba
  - Pėsčiųjų ir dviračių takai
  - Autobusų sustojimas
  - Kelio kilometras
  - Planuojamos triukšmo užtvoros
  - Žemės išpirkimo riba
  - Išperkami pastatai
- Pastatai**
- Gyvenamieji
  - Mokslų
  - Galimai gyvenami
  - Kiti
  - Sklypai
  - „Rail Baltica“ geležinkelio keliai
- Triukšmo lygis**
- Ldienes
- 35–39 dBA
  - 40–44 dBA
  - 45–49 dBA
  - 50–54 dBA
  - 55–59 dBA
  - 60–64 dBA
  - 65–69 dBA
  - 70–74 dBA
  - 75–79 dBA
  - >80 dBA
- Pagrindo žemėlapis**
- GRPK

Nr.	Adresas	Ldienes, dBA	Lvakaro, dBA	Lnakties, dBA	Ldvn, dBA
17	Ramygalos g. 199A, LT-38241 Uliūnai	61,9 / 54,5	60,2 / 53,2	57,3 / 50,5	65,1 / 58,1
18	Ramygalos g. 201, LT-38241 Uliūnai	69,4 / 59,2	67,3 / 57,3	64,2 / 54,3	72,1 / 62,1
19	Ramygalos g. 203, LT-38241 Uliūnai	68,0 / 58,7	65,9 / 56,9	62,8 / 53,9	70,8 / 61,8
20	Ramygalos g. 310, LT-38243 Barklainiai II	70,4 / 57,4	68,2 / 55,8	65,0 / 53,0	73,0 / 60,7
21	Ramygalos g. 312, LT-38243 Barklainiai II	64,8 / 56,3	63,0 / 54,9	60,2 / 52,2	67,9 / 59,8
22	Ramygalos g. 314, LT-38243 Barklainiai II	70,3 / 56,6	68,0 / 54,8	64,7 / 52,3	72,8 / 59,8
23	Rožių g. 21, LT-38241 Uliūnai	64,5 / 58,8	62,8 / 57,0	60,0 / 54,2	67,7 / 61,9
24	Ramygalos g. 316, LT-38243 Barklainiai II	65,7 / 57,5	64,1 / 55,9	61,3 / 53,1	69,0 / 60,8
25	Ramygalos g. 320, LT-38243 Barklainiai II	64,3 / 57,2	63,0 / 55,7	60,5 / 53,0	68,0 / 60,6
26	Ramygalos g. 322, LT-38243 Barklainiai II	64,1 / 58,8	62,4 / 56,9	59,6 / 53,9	67,3 / 61,7
27	Dumlaukiai 1, LT-38243	65,3 / 58,6	63,4 / 56,5	60,3 / 53,4	68,2 / 61,3
28	Gėlių g. 5, LT-38241 Uliūnai	54,6 / 52,7	52,8 / 50,7	49,8 / 47,7	57,6 / 55,6
29	Gėlių g. 7, LT-38241 Uliūnai	55,8 / 52,5	54,2 / 50,7	51,4 / 47,7	59,1 / 55,5
30	Gėlių g. 14, LT-38241 Uliūnai	67,1 / 58,2	65,2 / 56,6	62,2 / 53,8	70,1 / 61,5
31	Gėlių g. 11, LT-38241 Uliūnai	58,7 / 55,4	57,0 / 53,3	54,1 / 50,1	61,9 / 58,1
32	Gėlių g. 13, LT-38241 Uliūnai	58,6 / 54,6	57,1 / 52,6	54,4 / 49,6	62,0 / 57,4
33	Dumlaukiai 3, LT-38243	63,0 / 57,2	61,3 / 55,7	58,5 / 53,0	66,2 / 60,7
34	Kalneliai 1, LT-38241	69,2 / 58,8	67,0 / 57,2	63,8 / 54,3	71,8 / 62,0
35	Kalneliai 2, LT-38241	63,7 / 56,5	62,1 / 55,0	59,4 / 52,3	67,1 / 59,9
36	Dūdoniai 1, LT-38243	62,2 / 57,9	60,9 / 56,5	58,3 / 53,8	65,9 / 61,4
37	Dūdoniai 3, LT-38243	61,7 / 57,1	60,1 / 55,6	57,5 / 53,0	65,2 / 60,6
38	Dūdoniai 4, LT-38243	68,3 / 57,6	66,3 / 56,5	63,3 / 54,0	71,2 / 61,5
39	Dūdoniai 5, LT-38243	62,8 / 56,8	61,0 / 55,2	58,2 / 52,5	65,9 / 60,2
40	Šatrėnai 1, LT-38243	62,4 / 57,5	60,7 / 55,7	58,0 / 53,0	65,7 / 60,7
41	Šatrėnai 2, LT-38243	61,2 / 57,4	59,6 / 55,7	57,0 / 53,1	64,6 / 60,7
42	Šatrėnai 6, LT-38243	58,8 / 57,0	57,1 / 55,2	54,4 / 52,4	62,1 / 60,1
43	Šatrėnai 9, LT-38243	60,6 / 58,5	59,1 / 57,0	56,5 / 54,3	64,1 / 61,9
44	Šatrėnai 10, LT-38243	66,3 / 57,8	64,5 / 56,4	61,7 / 53,9	69,4 / 61,4



**Sutartiniai žymėjimai**

**Planuojami keliai**

- Kelio A8 asfalto krašto riba
- Jungiamųjų ir kitų kelių asfalto krašto riba
- Pėsčiųjų ir dviračių takai
- Autobusų sustojimas
- Kelio kilometras
- Planuojamos triukšmo užtvaros
- Žemės išpirkimo riba
- Išperkami pastatai

**Pastatai**

- Gyvenamieji
- Mokslų
- Galimai gyvenami
- Kiti
- Sklypai
- „Rail Baltica“ geležinkelio keliai

**Projekto „Rail Baltica“ triukšmo mažinimo priemonės**

- Triukšmo užtvaros
- Bėgių triukšmo slopintuvų įrengimo ruožas

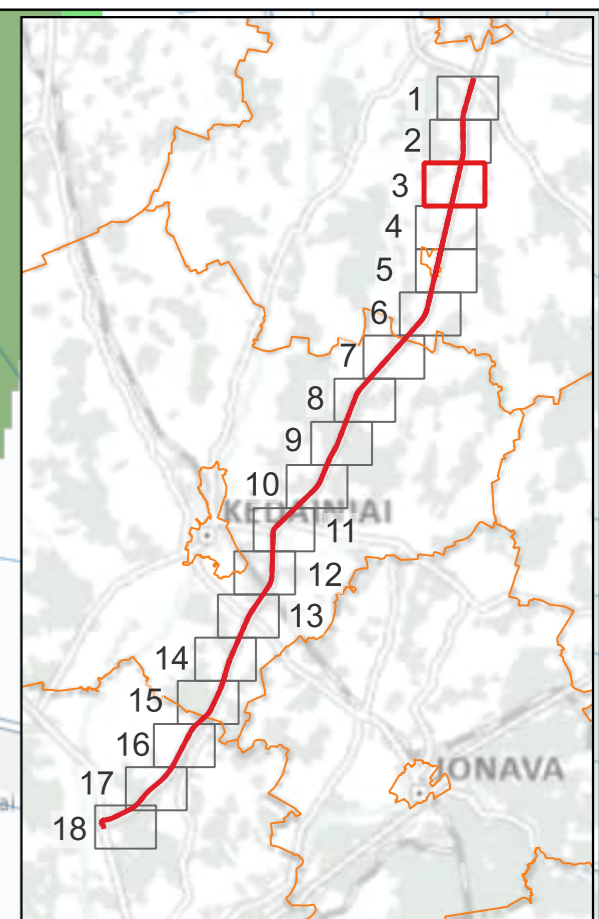
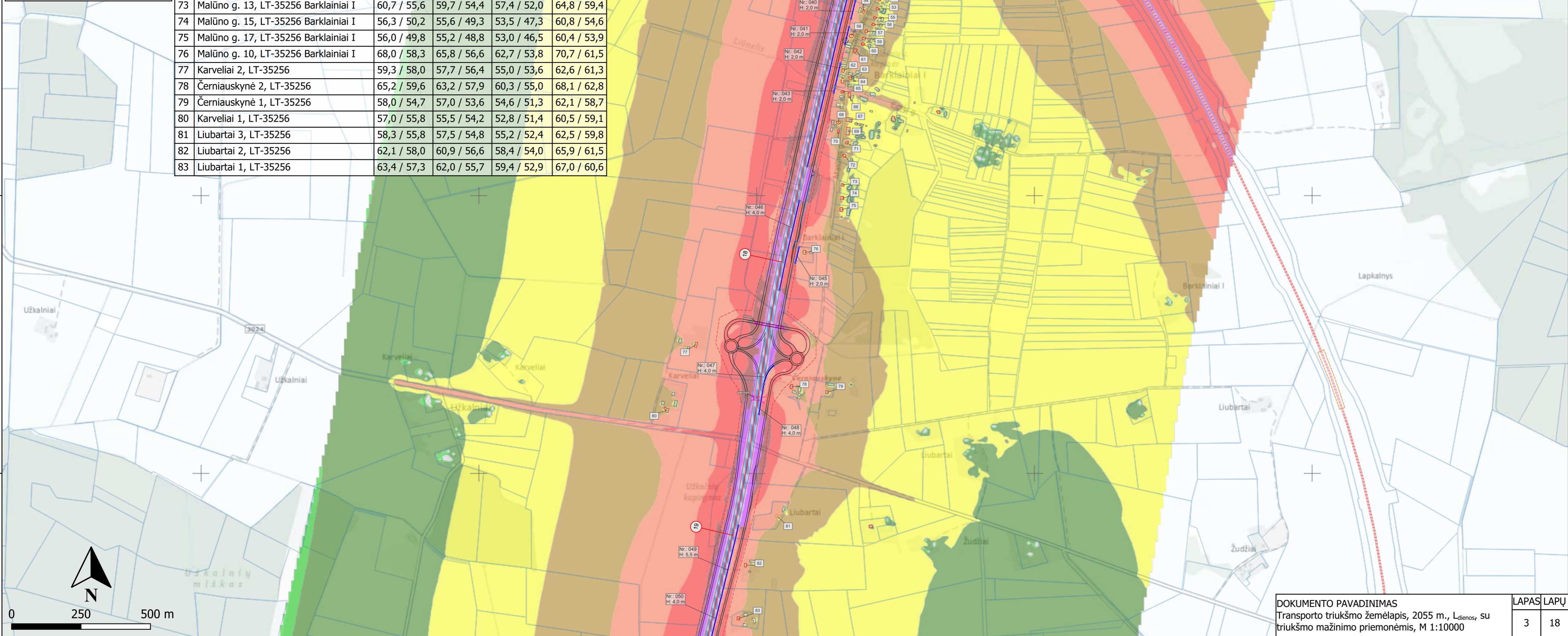
**Triukšmo lygis**

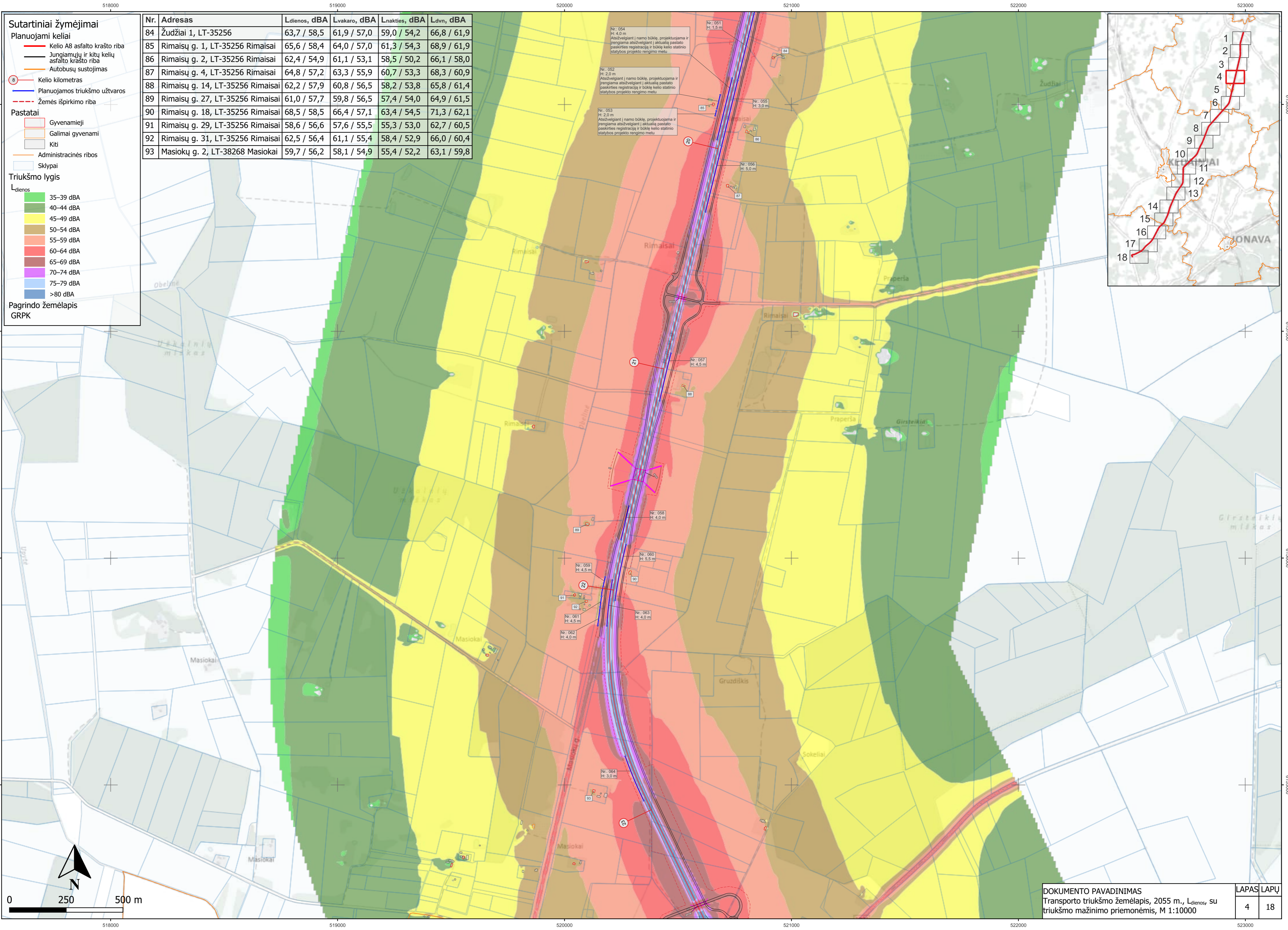
**Ldienos**

- 35–39 dBA
- 40–44 dBA
- 45–49 dBA
- 50–54 dBA
- 55–59 dBA
- 60–64 dBA
- 65–69 dBA
- 70–74 dBA
- 75–79 dBA
- >80 dBA

**Pagrindo žemėlapis GRPK**

Nr.	Adresas	Ldienos, dBA	Lvakaro, dBA	Lnakties, dBA	Ldvn, dBA
45	Joskildai 1, LT-35256	65,6 / 56,9	63,6 / 55,2	60,7 / 52,9	68,5 / 60,4
46	Joskildai 2, LT-35256	67,0 / 55,6	65,0 / 54,4	62,1 / 52,3	69,9 / 59,6
47	Joskildai 5, LT-35256	59,2 / 56,3	58,4 / 56,5	56,3 / 53,5	63,6 / 60,8
48	Verslininkų g. 3B, LT-35256 Barklainiai I	60,0 / 57,2	58,6 / 56,1	56,3 / 54,2	63,8 / 61,5
49	Verslininkų g. 3A, LT-35256 Barklainiai I	62,5 / 58,2	60,9 / 56,9	58,5 / 54,9	66,0 / 62,2
50	Verslininkų g. 1, LT-35256 Barklainiai I	63,4 / 59,1	61,9 / 58,0	59,4 / 55,0	67,0 / 63,1
51	Ramybės g. 26, LT-35256 Barklainiai I	62,4 / 54,2	61,0 / 53,1	58,5 / 50,9	66,1 / 58,3
52	Ramybės g. 24, LT-35256 Barklainiai I	59,9 / 52,7	58,7 / 51,6	56,4 / 49,5	63,9 / 56,9
53	Ramybės g. 22, LT-35256 Barklainiai I	60,4 / 53,1	59,1 / 52,1	56,7 / 50,2	64,1 / 57,5
54	Ramybės g. 9, LT-35256 Barklainiai I	61,3 / 52,7	59,7 / 51,3	57,1 / 49,3	64,7 / 56,5
55	Ramybės g. 20, LT-35256 Barklainiai I	62,9 / 54,1	61,3 / 53,0	58,7 / 51,1	66,3 / 58,4
56	Ramybės g. 18, LT-35256 Barklainiai I	62,7 / 53,8	61,1 / 52,6	58,4 / 50,5	66,1 / 57,9
57	Ramybės g. 14, LT-35256 Barklainiai I	62,2 / 53,7	60,6 / 52,3	58,0 / 50,0	65,6 / 57,5
58	Ramybės g. 7, LT-35256 Barklainiai I	70,3 / 57,9	67,9 / 56,2	64,7 / 53,4	72,8 / 61,1
59	Ramybės g. 12, LT-35256 Barklainiai I	62,5 / 54,4	61,0 / 53,1	58,5 / 50,7	66,0 / 58,2
60	Ramybės g. 10, LT-35256 Barklainiai I	61,8 / 53,9	60,1 / 52,6	57,4 / 50,2	65,1 / 57,7
61	Ramybės g. 8, LT-35256 Barklainiai I	64,4 / 54,7	62,1 / 53,1	59,0 / 50,6	67,0 / 58,2
62	Ramybės g. 3, LT-35256 Barklainiai I	68,6 / 53,3	66,4 / 51,3	63,3 / 48,4	71,3 / 56,2
63	Ramybės g. 4, LT-35256 Barklainiai I	61,2 / 52,5	59,6 / 50,8	56,9 / 48,1	64,5 / 55,8
64	Ramybės g. 1, LT-35256 Barklainiai I	67,5 / 56,4	65,5 / 54,7	62,6 / 51,9	70,4 / 59,6
65	Malūno g. 2, LT-35256 Barklainiai I	66,6 / 56,7	64,7 / 54,7	61,7 / 51,7	69,6 / 59,5
66	Malūno g. 1, LT-35256 Barklainiai I	61,6 / 56,1	59,7 / 53,8	57,0 / 50,4	64,7 / 58,5
67	Malūno g. 3, LT-35256 Barklainiai I	62,0 / 53,5	60,5 / 52,0	58,0 / 49,4	65,6 / 57,0
68	Malūno g. 6, LT-35256 Barklainiai I	63,5 / 54,6	61,8 / 53,1	59,0 / 50,7	66,7 / 58,2
69	Malūno g. 5, LT-35256 Barklainiai I	60,7 / 54,2	59,4 / 52,8	56,9 / 50,4	64,4 / 57,9
70	Malūno g. 8, LT-35256 Barklainiai I	61,3 / 53,9	60,0 / 52,6	57,5 / 50,1	65,0 / 57,6
71	Malūno g. 7, LT-35256 Barklainiai I	60,7 / 54,8	59,5 / 53,5	57,1 / 51,0	64,6 / 58,5
72	Malūno g. 9, LT-35256 Barklainiai I	58,4 / 54,3	57,6 / 53,3	55,4 / 51,0	62,7 / 58,4
73	Malūno g. 13, LT-35256 Barklainiai I	60,7 / 55,6	59,7 / 54,4	57,4 / 52,0	64,8 / 59,4
74	Malūno g. 15, LT-35256 Barklainiai I	56,3 / 50,2	55,6 / 49,3	53,5 / 47,3	60,8 / 54,6
75	Malūno g. 17, LT-35256 Barklainiai I	56,0 / 49,8	55,2 / 48,8	53,0 / 46,5	60,4 / 53,9
76	Malūno g. 10, LT-35256 Barklainiai I	68,0 / 58,3	65,8 / 56,6	62,7 / 53,8	70,7 / 61,5
77	Karveliai 2, LT-35256	59,3 / 58,0	57,7 / 56,4	55,0 / 53,6	62,6 / 61,3
78	Černiauskyne 2, LT-35256	65,2 / 59,6	63,2 / 57,9	60,3 / 55,0	68,1 / 62,8
79	Černiauskyne 1, LT-35256	58,0 / 54,7	57,0 / 53,6	54,6 / 51,3	62,1 / 58,7
80	Karveliai 1, LT-35256	57,0 / 55,8	55,5 / 54,2	52,8 / 51,4	60,5 / 59,1
81	Liubartai 3, LT-35256	58,3 / 55,8	57,5 / 54,8	55,2 / 52,4	62,5 / 59,8
82	Liubartai 2, LT-35256	62,1 / 58,0	60,9 / 56,6	58,4 / 54,0	65,9 / 61,5
83	Liubartai 1, LT-35256	63,4 / 57,3	62,0 / 55,7	59,4 / 52,9	67,0 / 60,6





- Sutartiniai žymėjimai**
- Planuojami keliai**
- Kelio A8 asfalto krašto riba
  - Jungiamųjų ir kitų kelių asfalto krašto riba
  - Autobusų sustojimas
  - ⊗ Kelio kilometras
  - Planuojamos triukšmo užtvartos
  - Žemės išpirkimo riba
- Pastatai**
- Gyvenamieji
  - Galimai gyvenami
  - Kiti
  - Administracinės ribos
  - Sklypai
- Triukšmo lygis**
- Ld dienos**
- 35–39 dBA
  - 40–44 dBA
  - 45–49 dBA
  - 50–54 dBA
  - 55–59 dBA
  - 60–64 dBA
  - 65–69 dBA
  - 70–74 dBA
  - 75–79 dBA
  - >80 dBA
- Pagrindo žemėlapis GRPK**

Nr.	Adresas	Ld dienos, dBA	Lvakaro, dBA	Lnakties, dBA	Ldvn, dBA
84	Žudžiai 1, LT-35256	63,7 / 58,5	61,9 / 57,0	59,0 / 54,2	66,8 / 61,9
85	Rimašų g. 1, LT-35256 Rimašiai	65,6 / 58,4	64,0 / 57,0	61,3 / 54,3	68,9 / 61,9
86	Rimašų g. 2, LT-35256 Rimašiai	62,4 / 54,9	61,1 / 53,1	58,5 / 50,2	66,1 / 58,0
87	Rimašų g. 4, LT-35256 Rimašiai	64,8 / 57,2	63,3 / 55,9	60,7 / 53,3	68,3 / 60,9
88	Rimašų g. 14, LT-35256 Rimašiai	62,2 / 57,9	60,8 / 56,5	58,2 / 53,8	65,8 / 61,4
89	Rimašų g. 27, LT-35256 Rimašiai	61,0 / 57,7	59,8 / 56,5	57,4 / 54,0	64,9 / 61,5
90	Rimašų g. 18, LT-35256 Rimašiai	68,5 / 58,5	66,4 / 57,1	63,4 / 54,5	71,3 / 62,1
91	Rimašų g. 29, LT-35256 Rimašiai	58,6 / 56,6	57,6 / 55,5	55,3 / 53,0	62,7 / 60,5
92	Rimašų g. 31, LT-35256 Rimašiai	62,5 / 56,4	61,1 / 55,4	58,4 / 52,9	66,0 / 60,4
93	Masiokų g. 2, LT-38268 Masiokai	59,7 / 56,2	58,1 / 54,9	55,4 / 52,2	63,1 / 59,8

Nr. 054  
H: 4,0 m  
Atsivėlgiant į namo būklę, projektuojama ir įrengiama atsivėlgiant į aktualią pastato paskirties registraciją ir būklę kelio statinio statybos projekto rengimo metu.

Nr. 055  
H: 1,5 m

Nr. 056  
H: 2,0 m  
Atsivėlgiant į namo būklę, projektuojama ir įrengiama atsivėlgiant į aktualią pastato paskirties registraciją ir būklę kelio statinio statybos projekto rengimo metu.

Nr. 057  
H: 2,0 m  
Atsivėlgiant į namo būklę, projektuojama ir įrengiama atsivėlgiant į aktualią pastato paskirties registraciją ir būklę kelio statinio statybos projekto rengimo metu.

Nr. 058  
H: 3,0 m

Nr. 059  
H: 4,5 m

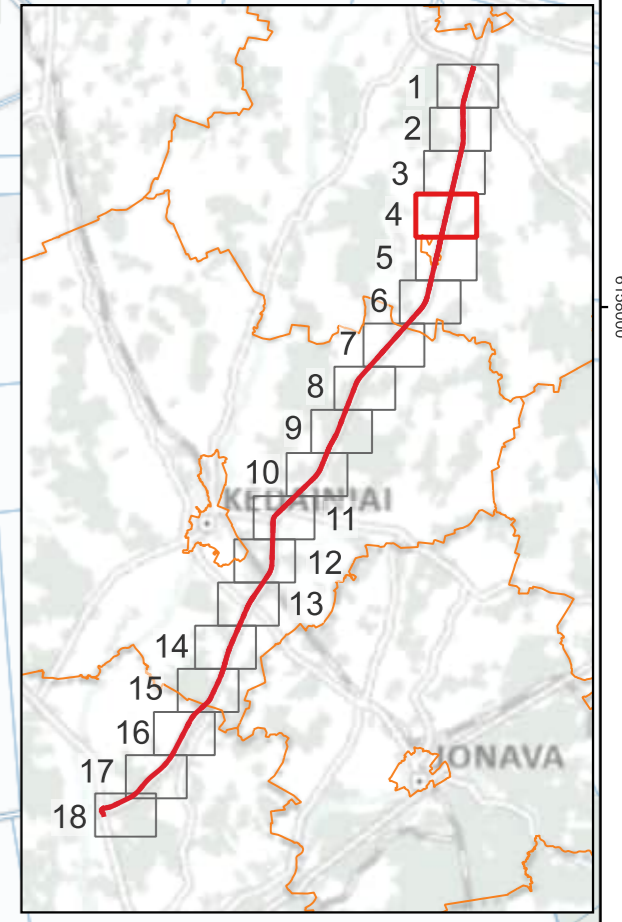
Nr. 060  
H: 5,0 m

Nr. 061  
H: 4,5 m

Nr. 062  
H: 4,0 m

Nr. 063  
H: 4,0 m

Nr. 064  
H: 3,0 m



**Sutartiniai žymėjimai**

**Planuojami keliai**

- Kelio A8 asfalto krašto riba
- Jungiamųjų ir kitų kelių asfalto krašto riba
- Kelio kilometras
- Planuojamos triukšmo užtvaros
- Žemės išpirkimo riba

**Pastatai**

- Gyvenamieji
- Gydymo
- Mokslų
- Viešbučių
- Galimai gyvenami
- Kiti

Administracinės ribos

Sklypai

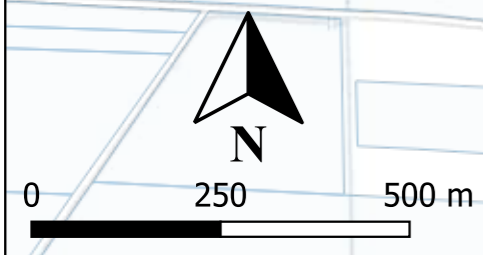
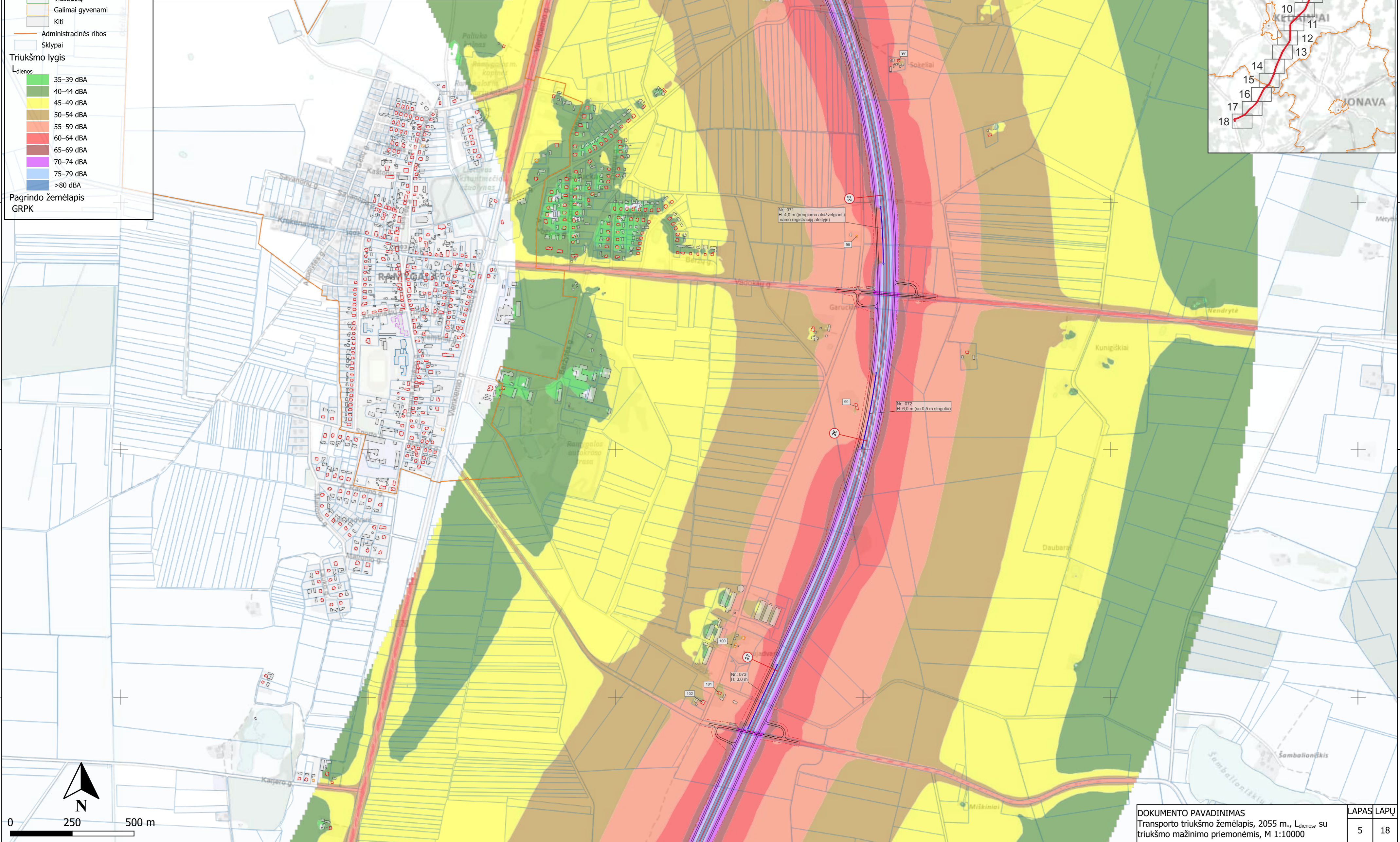
**Triukšmo lygis**

**L<sub>dienos</sub>**

- 35–39 dBA
- 40–44 dBA
- 45–49 dBA
- 50–54 dBA
- 55–59 dBA
- 60–64 dBA
- 65–69 dBA
- 70–74 dBA
- 75–79 dBA
- >80 dBA

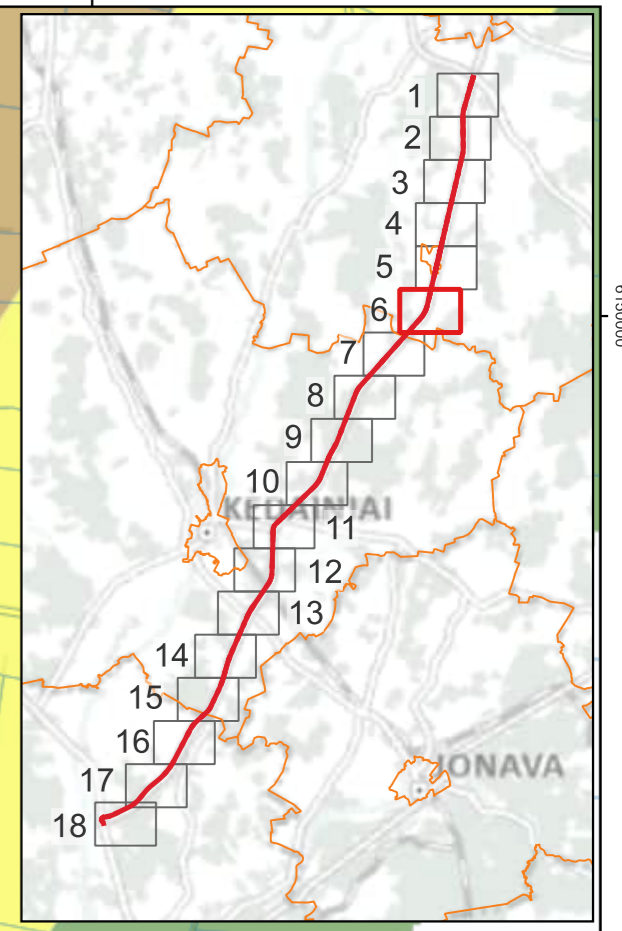
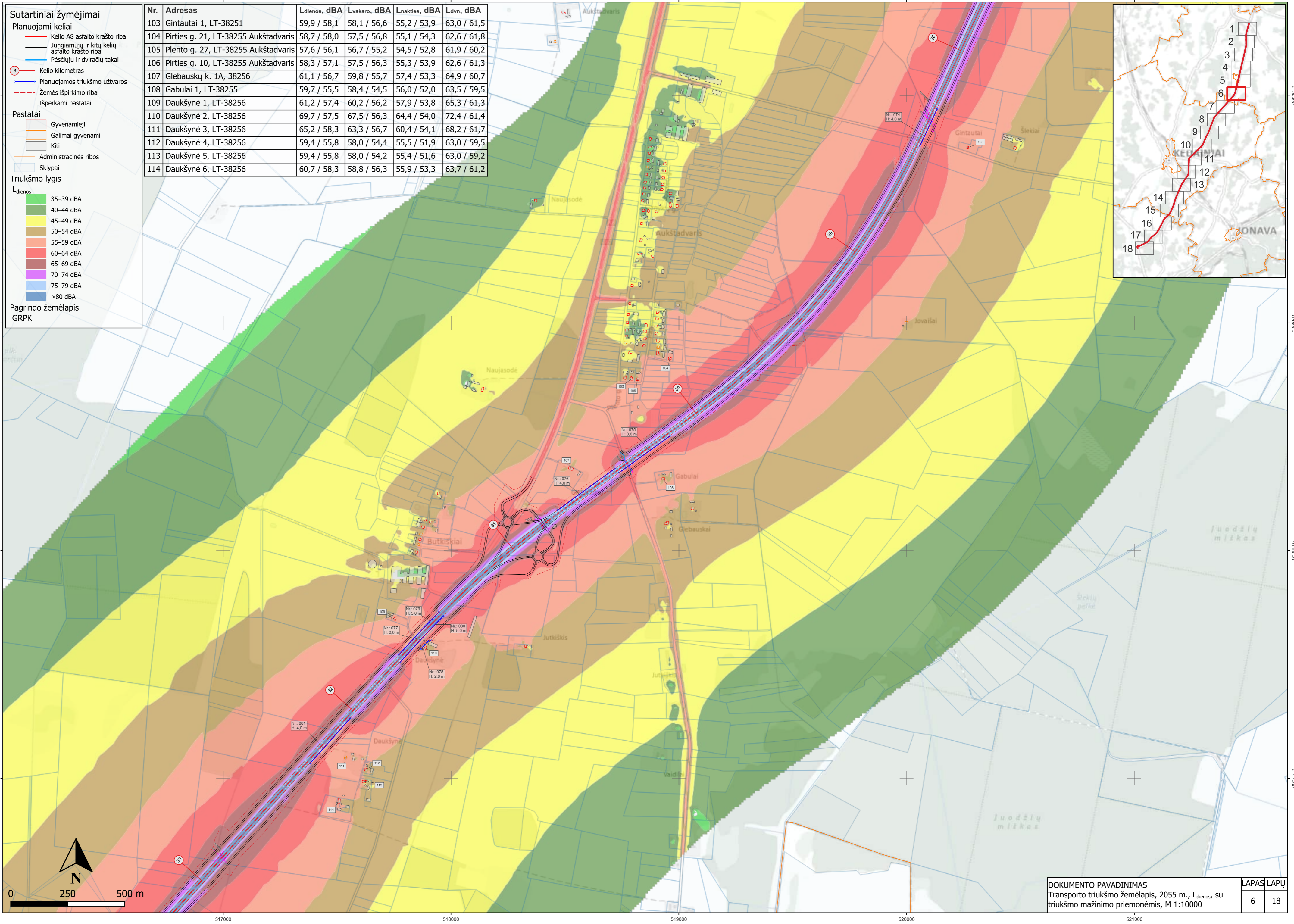
**Pagrindo žemėlapis GRPK**

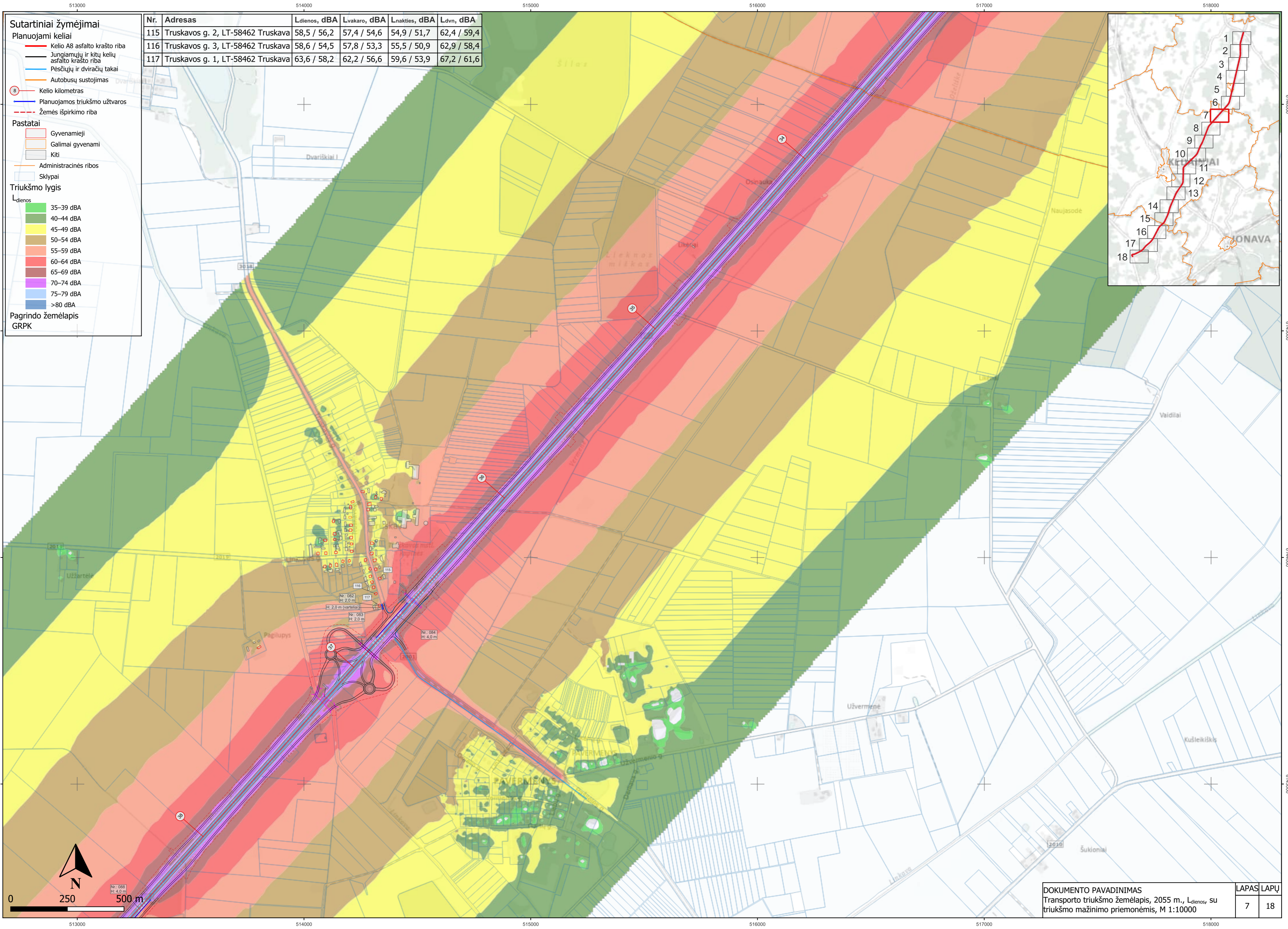
Nr.	Adresas	L <sub>dienos</sub> , dBA	L <sub>vakarų</sub> , dBA	L <sub>nakties</sub> , dBA	L <sub>dvn</sub> , dBA
94	Sokeliai 11, LT-38254	58,2 / 55,7	56,2 / 53,8	53,2 / 50,9	61,1 / 58,7
95	Sokeliai 5, LT-38254	64,4 / 56,9	62,5 / 55,7	59,6 / 53,2	67,4 / 60,7
96	Sokeliai 1, LT-38254	61,1 / 56,7	59,1 / 55,1	56,0 / 52,3	63,9 / 60,0
97	Sokeliai 6, LT-38254	58,6 / 57,6	57,3 / 56,3	54,8 / 53,8	62,3 / 61,3
98	Adreso nėra (6152862, 520974)	61,3 / 58,5	60,3 / 57,4	58,0 / 55,0	65,4 / 62,5
99	Naujadvaris 10, LT-38251	65,1 / 57,0	63,4 / 56,0	60,6 / 53,6	68,3 / 61,0
100	Naujadvaris 6, LT-38251	58,1 / 55,7	57,2 / 54,8	55,0 / 52,6	62,4 / 59,9
101	Naujadvaris 2, LT-38251	57,2 / 53,3	56,0 / 52,4	53,6 / 50,2	61,0 / 57,5
102	Naujadvaris 1, LT-38251	58,1 / 56,7	57,3 / 55,8	55,1 / 53,7	62,4 / 61,0



- Sutartiniai žymėjimai**
- Planuojami keliai**
- Kelio A8 asfalto krašto riba
  - Jungiamųjų ir kitų kelių asfalto krašto riba
  - Pėsčiųjų ir dviračių takai
  - Kelio kilometras
  - Planuojamos triukšmo užtvartos
  - Žemės išpirkimo riba
  - Išperkami pastatai
- Pastatai**
- Gyvenamieji
  - Galimai gyvenami
  - Kiti
  - Administracinės ribos
  - Sklypai
- Triukšmo lygis**
- $L_{dienos}$
- 35–39 dBA
  - 40–44 dBA
  - 45–49 dBA
  - 50–54 dBA
  - 55–59 dBA
  - 60–64 dBA
  - 65–69 dBA
  - 70–74 dBA
  - 75–79 dBA
  - >80 dBA
- Pagrindo žemėlapis  
GRPK

Nr.	Adresas	$L_{dienos}$ , dBA	$L_{vakaro}$ , dBA	$L_{nakties}$ , dBA	$L_{dvn}$ , dBA
103	Gintautai 1, LT-38251	59,9 / 58,1	58,1 / 56,6	55,2 / 53,9	63,0 / 61,5
104	Pirties g. 21, LT-38255 Aukštadvaris	58,7 / 58,0	57,5 / 56,8	55,1 / 54,3	62,6 / 61,8
105	Plento g. 27, LT-38255 Aukštadvaris	57,6 / 56,1	56,7 / 55,2	54,5 / 52,8	61,9 / 60,2
106	Pirties g. 10, LT-38255 Aukštadvaris	58,3 / 57,1	57,5 / 56,3	55,3 / 53,9	62,6 / 61,3
107	Glebausų k. 1A, 38256	61,1 / 56,7	59,8 / 55,7	57,4 / 53,3	64,9 / 60,7
108	Gabulai 1, LT-38255	59,7 / 55,5	58,4 / 54,5	56,0 / 52,0	63,5 / 59,5
109	Daukšynė 1, LT-38256	61,2 / 57,4	60,2 / 56,2	57,9 / 53,8	65,3 / 61,3
110	Daukšynė 2, LT-38256	69,7 / 57,5	67,5 / 56,3	64,4 / 54,0	72,4 / 61,4
111	Daukšynė 3, LT-38256	65,2 / 58,3	63,3 / 56,7	60,4 / 54,1	68,2 / 61,7
112	Daukšynė 4, LT-38256	59,4 / 55,8	58,0 / 54,4	55,5 / 51,9	63,0 / 59,5
113	Daukšynė 5, LT-38256	59,4 / 55,8	58,0 / 54,2	55,4 / 51,6	63,0 / 59,2
114	Daukšynė 6, LT-38256	60,7 / 58,3	58,8 / 56,3	55,9 / 53,3	63,7 / 61,2





**Sutartiniai žymėjimai**

**Planuojami keliai**

- Kelio A8 asfalto krašto riba
- Jungiamųjų ir kitų kelių asfalto krašto riba
- Pėsčiųjų ir dviračių takai
- Autobusų sustojimas
- ⊖ Kelio kilometras
- Planuojamos triukšmo užtvaros
- - - Žemės išpirkimo riba

**Pastatai**

- Gyvenamieji
- Galimai gyvenami
- Kiti
- Administracinės ribos
- Sklypai

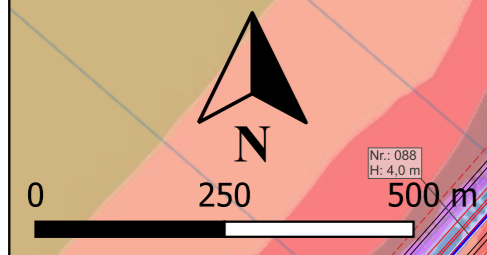
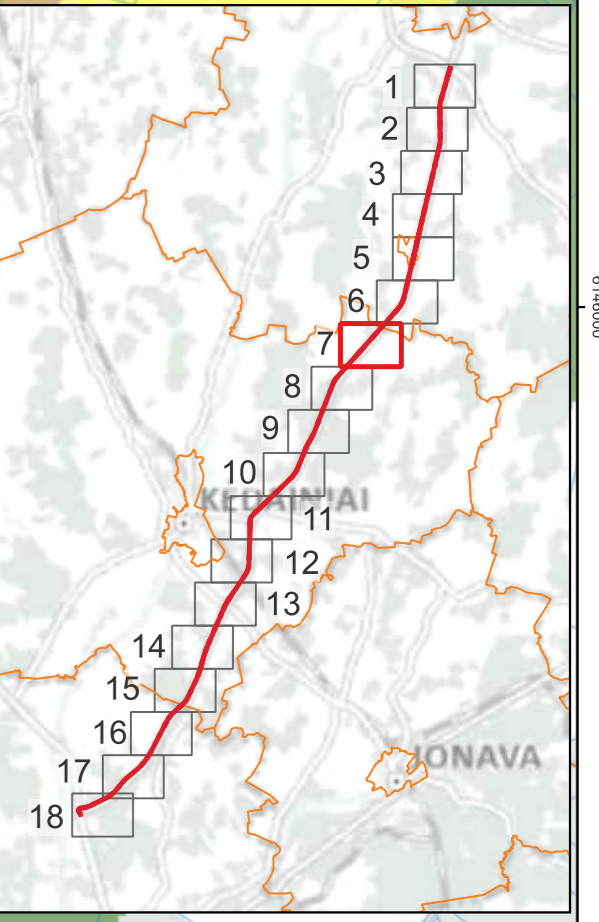
**Triukšmo lygis**

**L<sub>dienos</sub>**

- 35–39 dBA
- 40–44 dBA
- 45–49 dBA
- 50–54 dBA
- 55–59 dBA
- 60–64 dBA
- 65–69 dBA
- 70–74 dBA
- 75–79 dBA
- >80 dBA

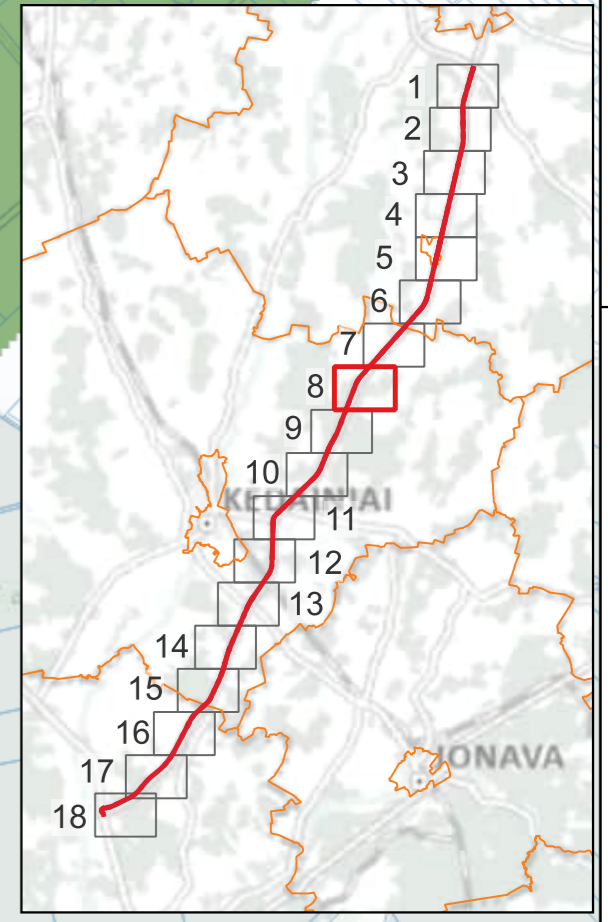
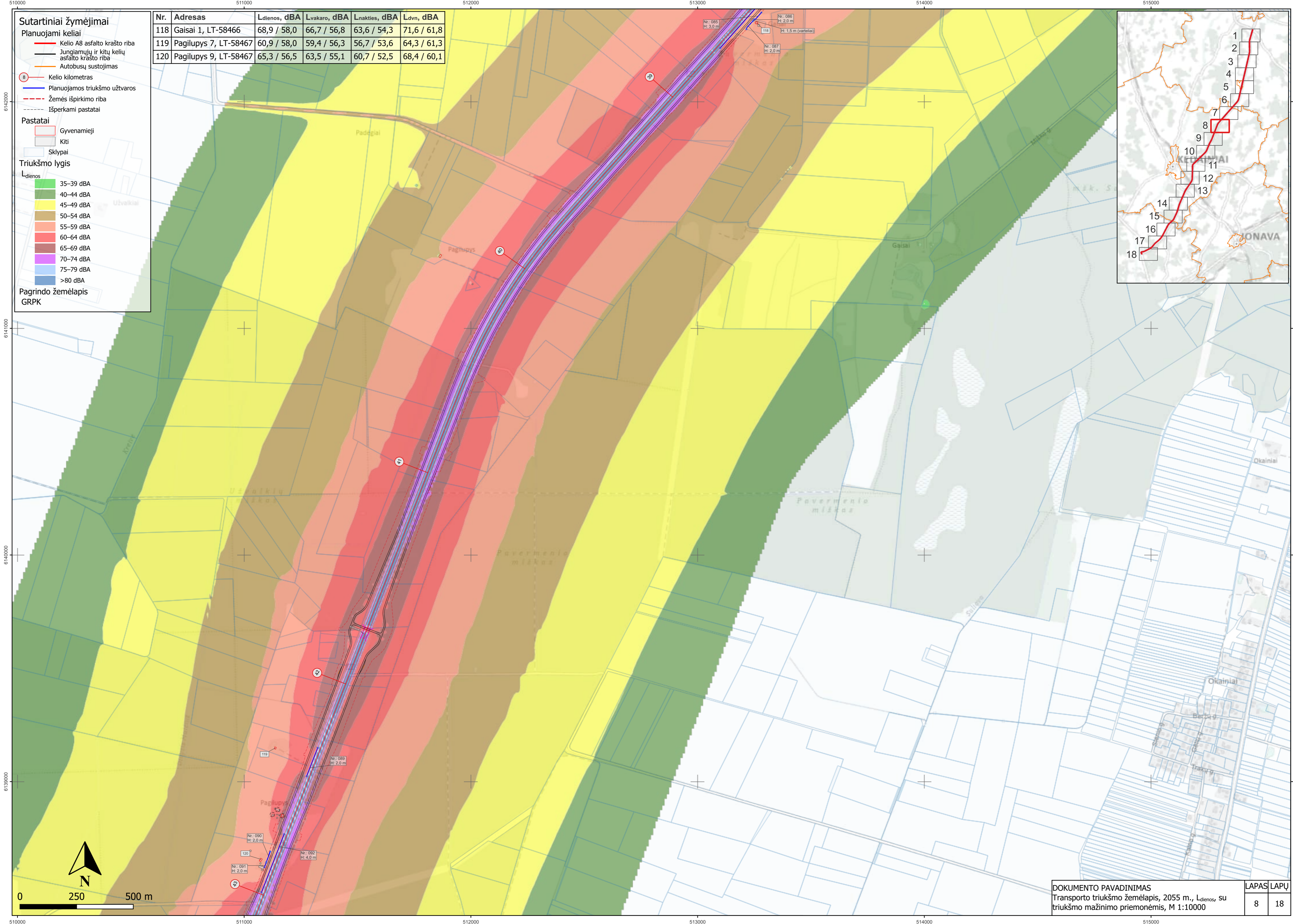
**Pagrindo žemėlapis**  
GRPK

Nr.	Adresas	L <sub>dienos</sub> , dBA	L <sub>vakaro</sub> , dBA	L <sub>nakties</sub> , dBA	L <sub>dvn</sub> , dBA
115	Truskavos g. 2, LT-58462 Truskava	58,5 / 56,2	57,4 / 54,6	54,9 / 51,7	62,4 / 59,4
116	Truskavos g. 3, LT-58462 Truskava	58,6 / 54,5	57,8 / 53,3	55,5 / 50,9	62,9 / 58,4
117	Truskavos g. 1, LT-58462 Truskava	63,6 / 58,2	62,2 / 56,6	59,6 / 53,9	67,2 / 61,6



- Sutartiniai žymėjimai**
- Planuojami keliai**
- Kelio A8 asfalto krašto riba
  - Jungiamųjų ir kitų kelių asfalto krašto riba
  - Autobusų sustojimas
  - ⊗ Kelio kilometras
  - Planuojamos triukšmo užtvaros
  - Žemės išpirkimo riba
  - - - Išperkami pastatai
- Pastatai**
- Gyvenamieji
  - Kiti
  - Sklypai
- Triukšmo lygis**
- L*<sub>dienos</sub>
- 35–39 dBA
  - 40–44 dBA
  - 45–49 dBA
  - 50–54 dBA
  - 55–59 dBA
  - 60–64 dBA
  - 65–69 dBA
  - 70–74 dBA
  - 75–79 dBA
  - >80 dBA
- Pagrindo žemėlapis  
GRPK

Nr.	Adresas	<i>L</i> <sub>dienos</sub> , dBA	<i>L</i> <sub>vakaro</sub> , dBA	<i>L</i> <sub>nakties</sub> , dBA	<i>L</i> <sub>dvn</sub> , dBA
118	Gaisai 1, LT-58466	68,9 / 58,0	66,7 / 56,8	63,6 / 54,3	71,6 / 61,8
119	Pagilupys 7, LT-58467	60,9 / 58,0	59,4 / 56,3	56,7 / 53,6	64,3 / 61,3
120	Pagilupys 9, LT-58467	65,3 / 56,5	63,5 / 55,1	60,7 / 52,5	68,4 / 60,1



**Sutartiniai žymėjimai**

**Planuojami keliai**

- Kelio A8 asfalto krašto riba
- Jungiamųjų ir kitų kelių asfalto krašto riba
- Pėsčiųjų ir dviračių takai
- Autobusų sustojimas

**Planuojamos triukšmo užtvartos**

- Planuojamos triukšmo užtvartos
- Žemės išpirkimo riba

**Pastatai**

- Gyvenamieji
- Mokslo
- Kiti
- Sklypai

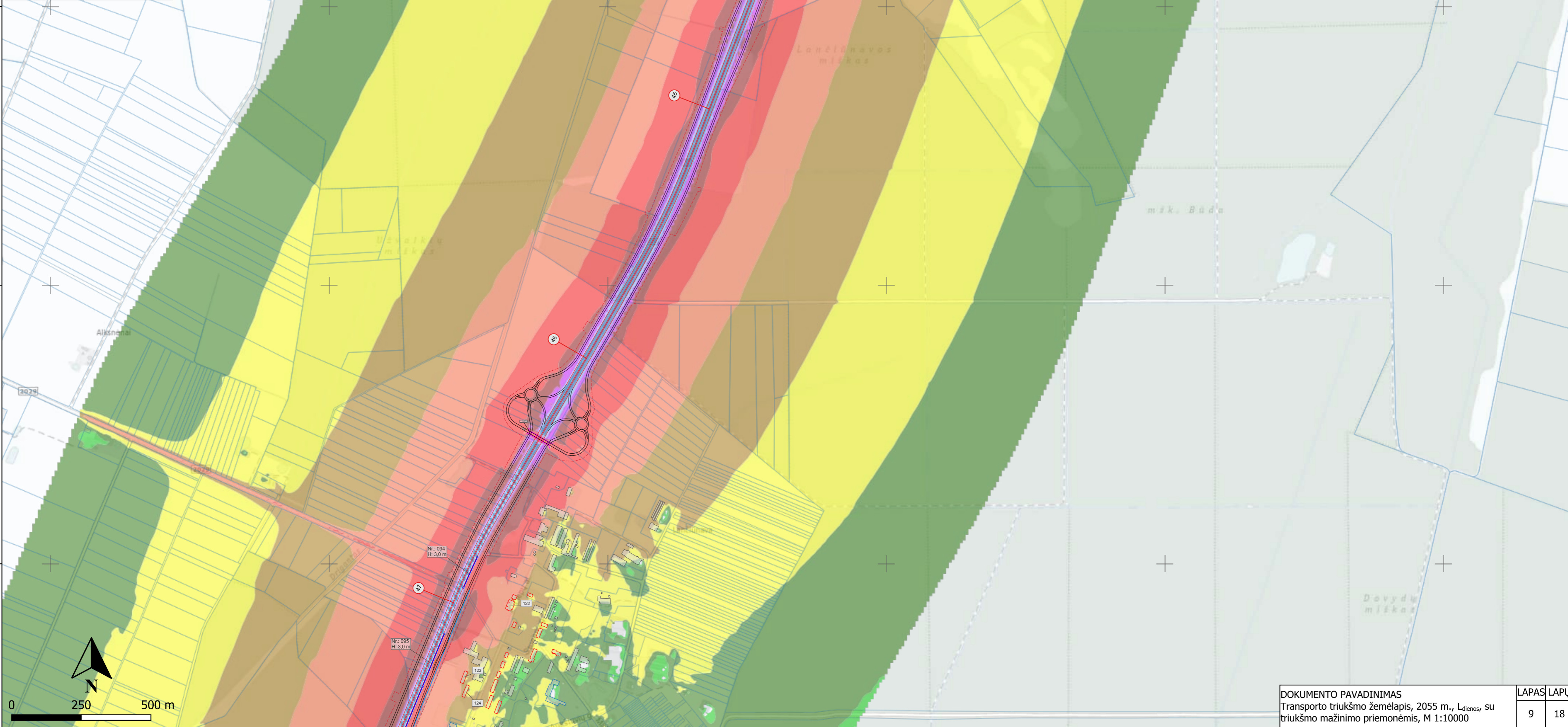
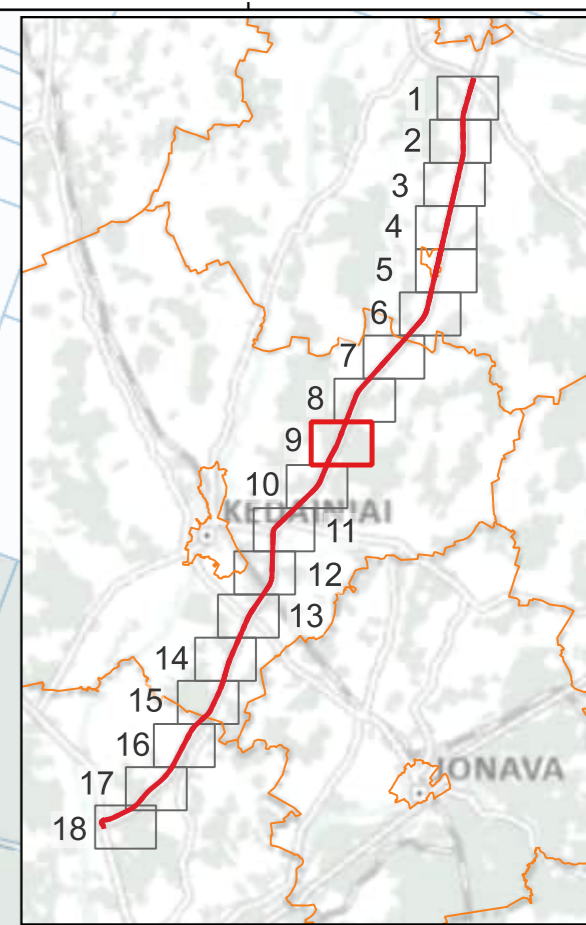
**Triukšmo lygis**

**Ldienos**

- 35–39 dBA
- 40–44 dBA
- 45–49 dBA
- 50–54 dBA
- 55–59 dBA
- 60–64 dBA
- 65–69 dBA
- 70–74 dBA
- 75–79 dBA
- >80 dBA

**Pagrindo žemėlapis GRPK**

Nr.	Adresas	Ldienos, dBA	Lvakaro, dBA	Lnakties, dBA	Ldvn, dBA
121	Būdai 1, LT-58431	66,4 / 59,1	64,4 / 57,5	61,4 / 54,8	69,3 / 62,4
122	Liepų al. 4, LT-58435 Lančiūnava	62,9 / 59,1	60,5 / 56,7	57,3 / 53,5	65,3 / 61,5
123	Liepų al. 8B, LT-58435 Lančiūnava	65,7 / 59,5	63,2 / 57,5	59,9 / 54,6	68,0 / 62,4
124	Liepų al. 10, LT-58436 Lančiūnava	64,6 / 58,7	62,2 / 57,0	58,9 / 54,2	67,0 / 61,9
125	Liepų al. 12, LT-58436 Lančiūnava	63,4 / 55,4	61,1 / 53,7	58,0 / 50,9	65,9 / 58,6



**Sutartiniai žymėjimai**

**Planuojami keliai**

- Kelio A8 asfalto krašto riba
- Jungiamųjų ir kitų kelių asfalto krašto riba
- Pėsčiųjų ir dviračių takai
- Autobusų sustojimas
- Kelio kilometras
- Planuojamos triukšmo užtvoros
- Žemės išpirkimo riba
- Išperkami pastatai

**Pastatai**

- Gyvenamieji
- Mokslų
- Galimai gyvenami
- Kiti
- Sklypai

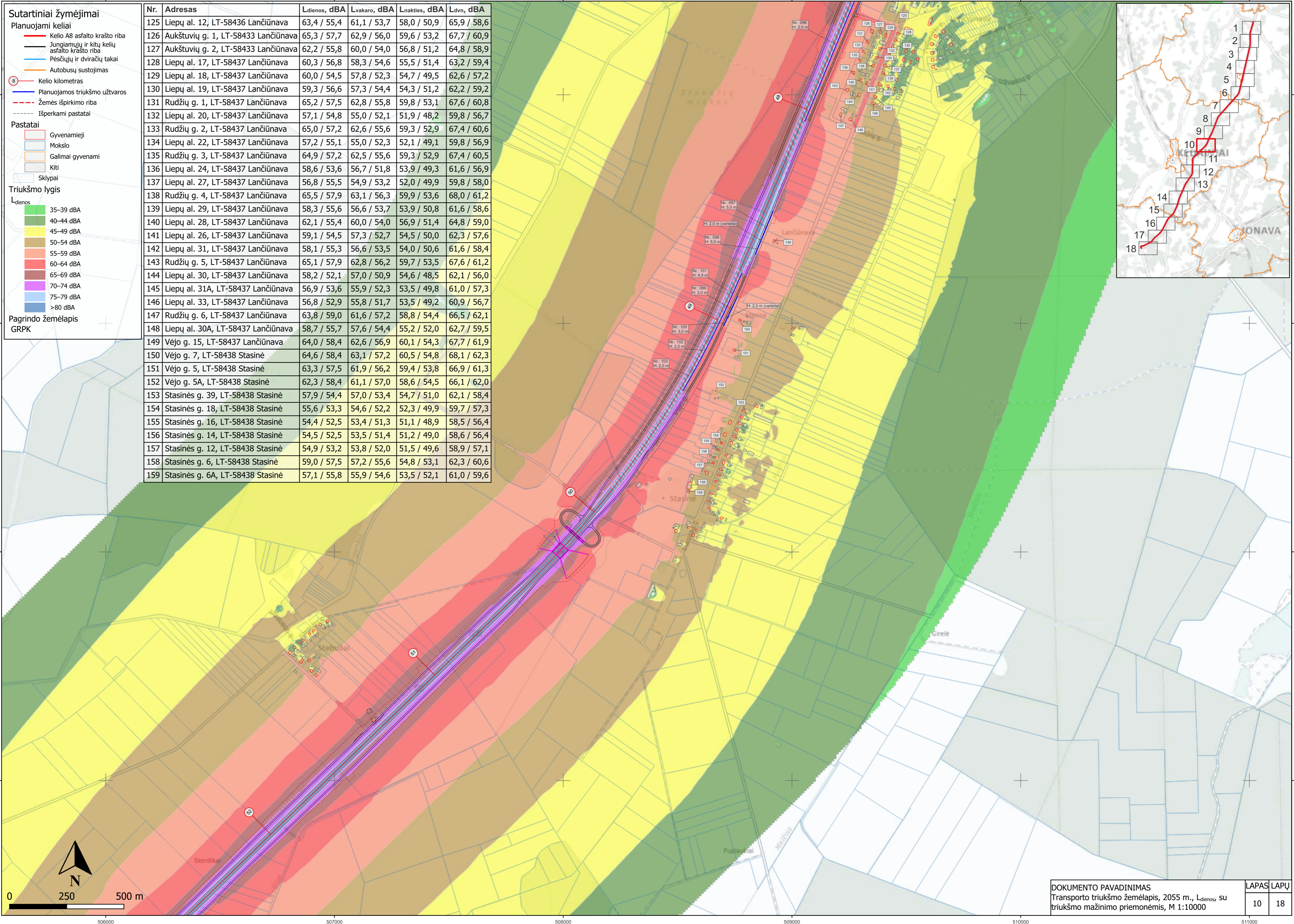
**Triukšmo lygis**

**L<sub>dienos</sub>**

- 35–39 dBA
- 40–44 dBA
- 45–49 dBA
- 50–54 dBA
- 55–59 dBA
- 60–64 dBA
- 65–69 dBA
- 70–74 dBA
- 75–79 dBA
- >80 dBA

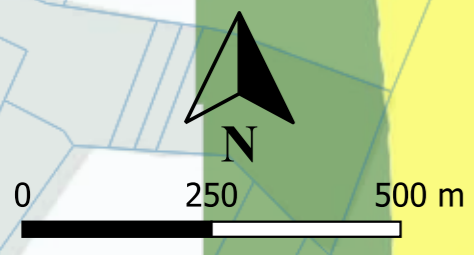
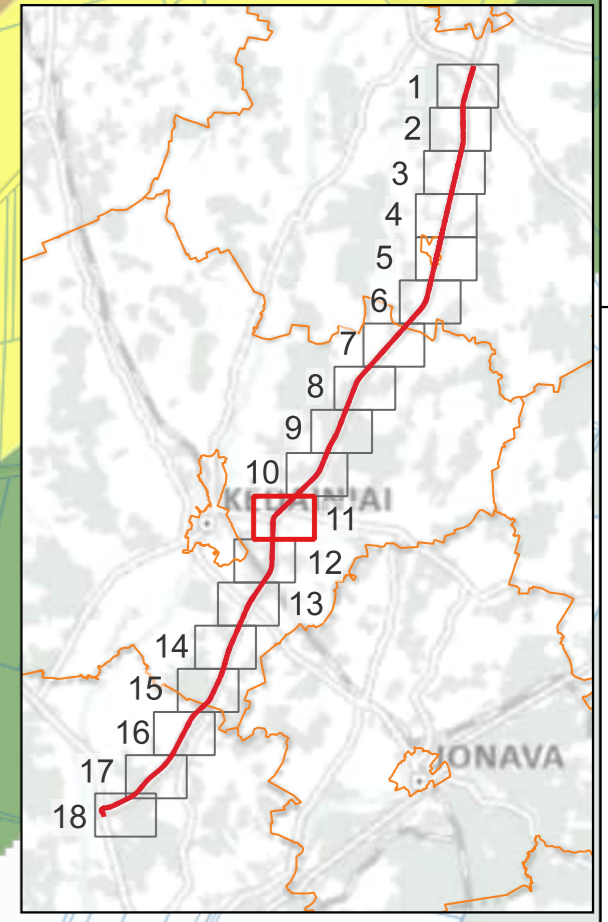
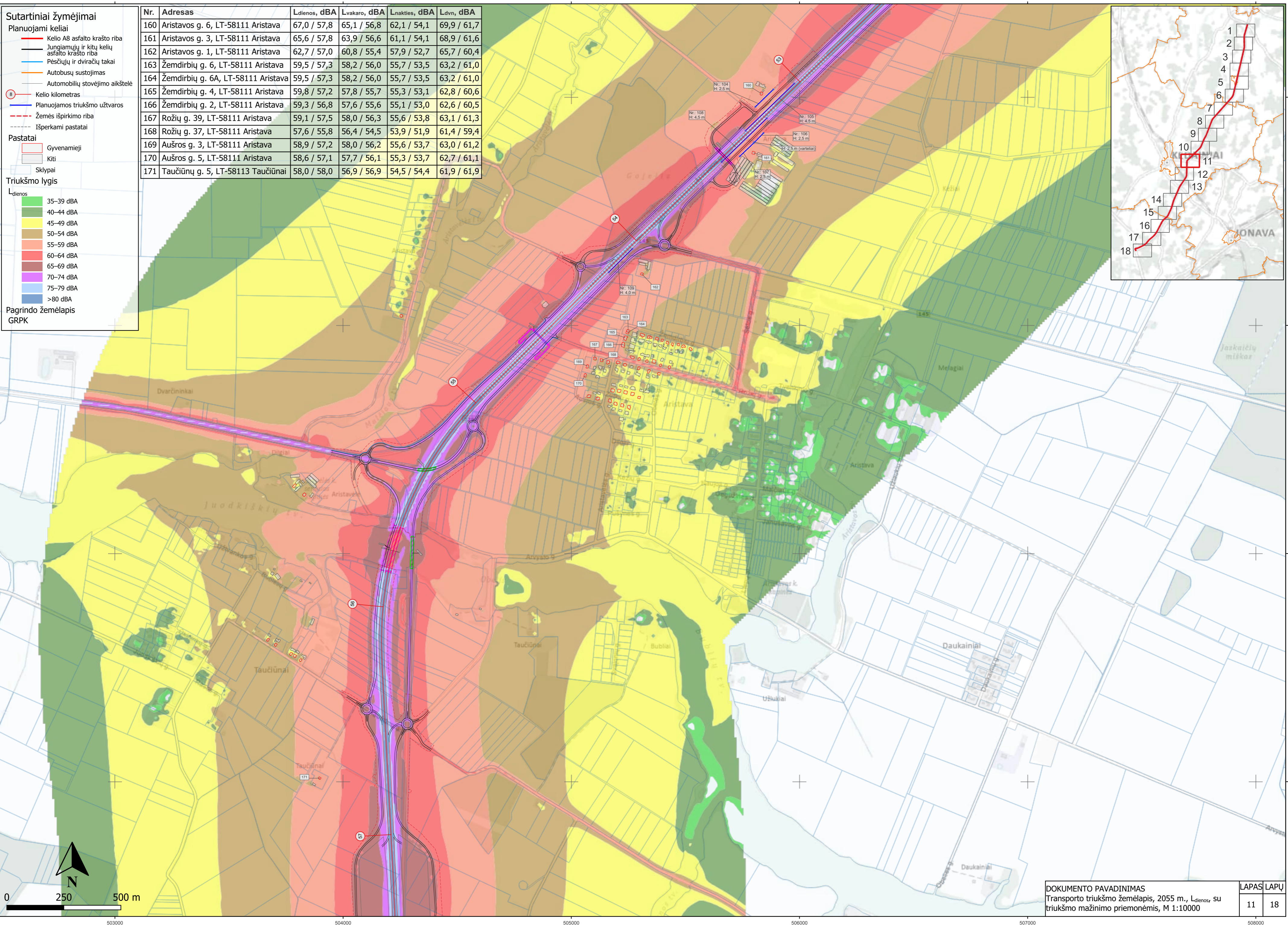
**Pagrindo žemėlapis GRPK**

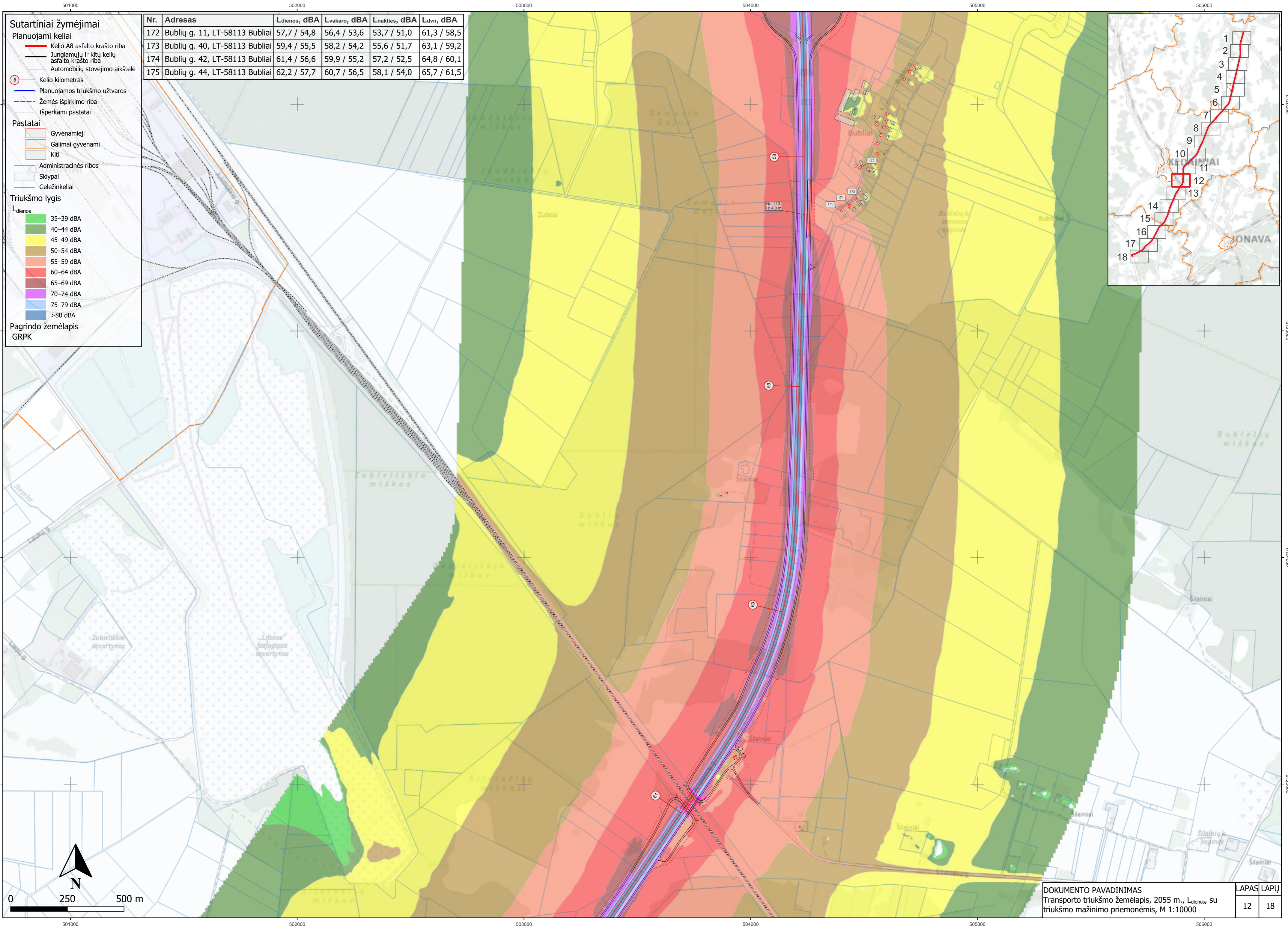
Nr.	Adresas	L <sub>dienos</sub> , dBA	L <sub>vakaro</sub> , dBA	L <sub>nakties</sub> , dBA	L <sub>dvn</sub> , dBA
125	Liepų al. 12, LT-58436 Lančiūnava	63,4 / 55,4	61,1 / 53,7	58,0 / 50,9	65,9 / 58,6
126	Aukštuvų g. 1, LT-58433 Lančiūnava	65,3 / 57,7	62,9 / 56,0	59,6 / 53,2	67,7 / 60,9
127	Aukštuvų g. 2, LT-58433 Lančiūnava	62,2 / 55,8	60,0 / 54,0	56,8 / 51,2	64,8 / 58,9
128	Liepų al. 17, LT-58437 Lančiūnava	60,3 / 56,8	58,3 / 54,6	55,5 / 51,4	63,2 / 59,4
129	Liepų al. 18, LT-58437 Lančiūnava	60,0 / 54,5	57,8 / 52,3	54,7 / 49,5	62,6 / 57,2
130	Liepų al. 19, LT-58437 Lančiūnava	59,3 / 56,6	57,3 / 54,4	54,3 / 51,2	62,2 / 59,2
131	Rudžių g. 1, LT-58437 Lančiūnava	65,2 / 57,5	62,8 / 55,8	59,8 / 53,1	67,6 / 60,8
132	Liepų al. 20, LT-58437 Lančiūnava	57,1 / 54,8	55,0 / 52,1	51,9 / 48,2	59,8 / 56,7
133	Rudžių g. 2, LT-58437 Lančiūnava	65,0 / 57,2	62,6 / 55,6	59,3 / 52,9	67,4 / 60,6
134	Liepų al. 22, LT-58437 Lančiūnava	57,2 / 55,1	55,0 / 52,3	52,1 / 49,1	59,8 / 56,9
135	Rudžių g. 3, LT-58437 Lančiūnava	64,9 / 57,2	62,5 / 55,6	59,3 / 52,9	67,4 / 60,5
136	Liepų al. 24, LT-58437 Lančiūnava	58,6 / 53,6	56,7 / 51,8	53,9 / 49,3	61,6 / 56,9
137	Liepų al. 27, LT-58437 Lančiūnava	56,8 / 55,5	54,9 / 53,2	52,0 / 49,9	59,8 / 58,0
138	Rudžių g. 4, LT-58437 Lančiūnava	65,5 / 57,9	63,1 / 56,3	59,9 / 53,6	68,0 / 61,2
139	Liepų al. 29, LT-58437 Lančiūnava	58,3 / 55,6	56,6 / 53,7	53,9 / 50,8	61,6 / 58,6
140	Liepų al. 28, LT-58437 Lančiūnava	62,1 / 55,4	60,0 / 54,0	56,9 / 51,4	64,8 / 59,0
141	Liepų al. 26, LT-58437 Lančiūnava	59,1 / 54,5	57,3 / 52,7	54,5 / 50,0	62,3 / 57,6
142	Liepų al. 31, LT-58437 Lančiūnava	58,1 / 55,3	56,6 / 53,5	54,0 / 50,6	61,6 / 58,4
143	Rudžių g. 5, LT-58437 Lančiūnava	65,1 / 57,9	62,8 / 56,2	59,7 / 53,5	67,6 / 61,2
144	Liepų al. 30, LT-58437 Lančiūnava	58,2 / 52,1	57,0 / 50,9	54,6 / 48,5	62,1 / 56,0
145	Liepų al. 31A, LT-58437 Lančiūnava	56,9 / 53,6	55,9 / 52,3	53,5 / 49,8	61,0 / 57,3
146	Liepų al. 33, LT-58437 Lančiūnava	56,8 / 52,9	55,8 / 51,7	53,5 / 49,2	60,9 / 56,7
147	Rudžių g. 6, LT-58437 Lančiūnava	63,8 / 59,0	61,6 / 57,2	58,8 / 54,4	66,5 / 62,1
148	Liepų al. 30A, LT-58437 Lančiūnava	58,7 / 55,7	57,6 / 54,4	55,2 / 52,0	62,7 / 59,5
149	Vėjo g. 15, LT-58437 Lančiūnava	64,0 / 58,4	62,6 / 56,9	60,1 / 54,3	67,7 / 61,9
150	Vėjo g. 7, LT-58438 Stasinė	64,6 / 58,4	63,1 / 57,2	60,5 / 54,8	68,1 / 62,3
151	Vėjo g. 5, LT-58438 Stasinė	63,3 / 57,5	61,9 / 56,2	59,4 / 53,8	66,9 / 61,3
152	Vėjo g. 5A, LT-58438 Stasinė	62,3 / 58,4	61,1 / 57,0	58,6 / 54,5	66,1 / 62,0
153	Stasinės g. 39, LT-58438 Stasinė	57,9 / 54,4	57,0 / 53,4	54,7 / 51,0	62,1 / 58,4
154	Stasinės g. 18, LT-58438 Stasinė	55,6 / 53,3	54,6 / 52,2	52,3 / 49,9	59,7 / 57,3
155	Stasinės g. 16, LT-58438 Stasinė	54,4 / 52,5	53,4 / 51,3	51,1 / 48,9	58,5 / 56,4
156	Stasinės g. 14, LT-58438 Stasinė	54,5 / 52,5	53,5 / 51,4	51,2 / 49,0	58,6 / 56,4
157	Stasinės g. 12, LT-58438 Stasinė	54,9 / 53,2	53,8 / 52,0	51,5 / 49,6	58,9 / 57,1
158	Stasinės g. 6, LT-58438 Stasinė	59,0 / 57,5	57,2 / 55,6	54,8 / 53,1	62,3 / 60,6
159	Stasinės g. 6A, LT-58438 Stasinė	57,1 / 55,8	55,9 / 54,6	53,5 / 52,1	61,0 / 59,6



- Sutartiniai žymėjimai**
- Planuojami keliai**
- Kelio A8 asfalto krašto riba
  - Jungiamųjų ir kitų kelių asfalto krašto riba
  - Pėsčiųjų ir dviračių takai
  - Autobusų sustojimas
  - Automobilių stovėjimo aikštelė
  - Kelio kilometras
  - Planuojamos triukšmo užtvartos
  - Žemės išpirkimo riba
  - Išperkami pastatai
- Pastatai**
- Gyvenamieji
  - Kiti
  - Sklypai
- Triukšmo lygis**
- L<sub>dienos</sub>**
- 35–39 dBA
  - 40–44 dBA
  - 45–49 dBA
  - 50–54 dBA
  - 55–59 dBA
  - 60–64 dBA
  - 65–69 dBA
  - 70–74 dBA
  - 75–79 dBA
  - >80 dBA
- Pagrindo žemėlapis**  
GRPK

Nr.	Adresas	L <sub>dienos</sub> , dBA	L <sub>vakaro</sub> , dBA	L <sub>nakties</sub> , dBA	L <sub>dvn</sub> , dBA
160	Aristavos g. 6, LT-58111 Aristava	67,0 / 57,8	65,1 / 56,8	62,1 / 54,1	69,9 / 61,7
161	Aristavos g. 3, LT-58111 Aristava	65,6 / 57,8	63,9 / 56,6	61,1 / 54,1	68,9 / 61,6
162	Aristavos g. 1, LT-58111 Aristava	62,7 / 57,0	60,8 / 55,4	57,9 / 52,7	65,7 / 60,4
163	Žemdirbių g. 6, LT-58111 Aristava	59,5 / 57,3	58,2 / 56,0	55,7 / 53,5	63,2 / 61,0
164	Žemdirbių g. 6A, LT-58111 Aristava	59,5 / 57,3	58,2 / 56,0	55,7 / 53,5	63,2 / 61,0
165	Žemdirbių g. 4, LT-58111 Aristava	59,8 / 57,2	57,8 / 55,7	55,3 / 53,1	62,8 / 60,6
166	Žemdirbių g. 2, LT-58111 Aristava	59,3 / 56,8	57,6 / 55,6	55,1 / 53,0	62,6 / 60,5
167	Rožių g. 39, LT-58111 Aristava	59,1 / 57,5	58,0 / 56,3	55,6 / 53,8	63,1 / 61,3
168	Rožių g. 37, LT-58111 Aristava	57,6 / 55,8	56,4 / 54,5	53,9 / 51,9	61,4 / 59,4
169	Aušros g. 3, LT-58111 Aristava	58,9 / 57,2	58,0 / 56,2	55,6 / 53,7	63,0 / 61,2
170	Aušros g. 5, LT-58111 Aristava	58,6 / 57,1	57,7 / 56,1	55,3 / 53,7	62,7 / 61,1
171	Taučiūnų g. 5, LT-58113 Taučiūnai	58,0 / 58,0	56,9 / 56,9	54,5 / 54,4	61,9 / 61,9





**Sutartiniai žymėjimai**

**Planuojami keliai**

- Kelio A8 asfalto krašto riba
- Jungiamųjų ir kitų kelių asfalto krašto riba
- Automobilių stovėjimo aikštelė
- Kelio kilometras
- Planuojamos triukšmo užtvartos
- Žemės išpirkimo riba
- Išperkami pastatai

**Pastatai**

- Gyvenamieji
- Galimai gyvenami
- Kiti
- Administracinės ribos
- Sklypai
- Geležinkeliai

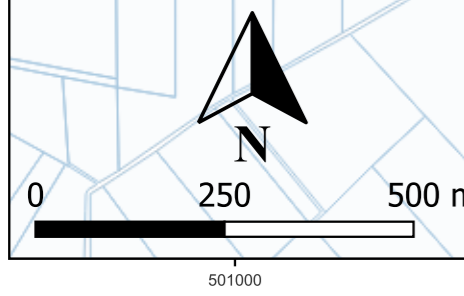
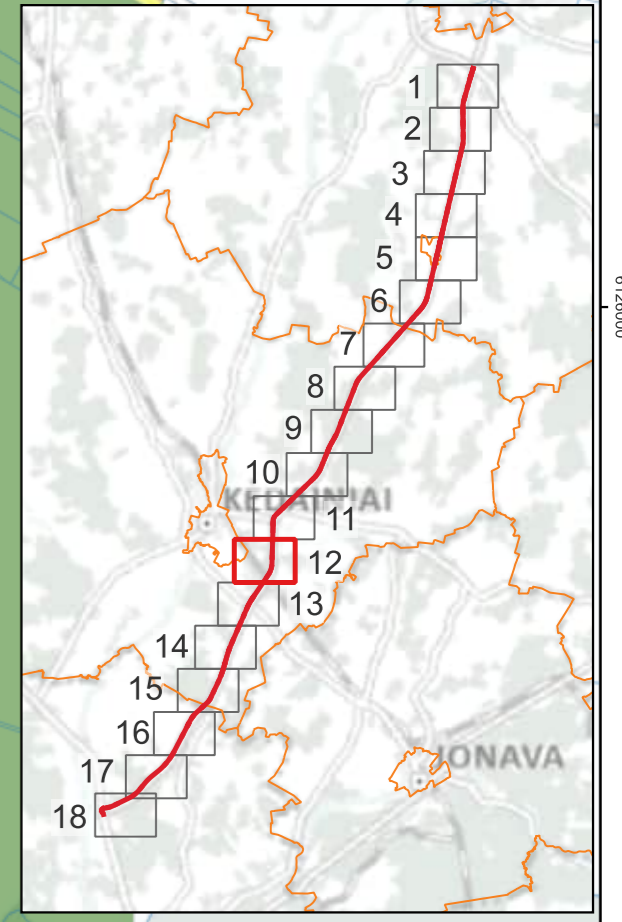
**Triukšmo lygis**

**Ldienos**

- 35–39 dBA
- 40–44 dBA
- 45–49 dBA
- 50–54 dBA
- 55–59 dBA
- 60–64 dBA
- 65–69 dBA
- 70–74 dBA
- 75–79 dBA
- >80 dBA

Pagrindo žemėlapis GRPK

Nr.	Adresas	Ldienos, dBA	Lvakaro, dBA	Lnakties, dBA	Ldvn, dBA
172	Bublių g. 11, LT-58113 Bubliai	57,7 / 54,8	56,4 / 53,6	53,7 / 51,0	61,3 / 58,5
173	Bublių g. 40, LT-58113 Bubliai	59,4 / 55,5	58,2 / 54,2	55,6 / 51,7	63,1 / 59,2
174	Bublių g. 42, LT-58113 Bubliai	61,4 / 56,6	59,9 / 55,2	57,2 / 52,5	64,8 / 60,1
175	Bublių g. 44, LT-58113 Bubliai	62,2 / 57,7	60,7 / 56,5	58,1 / 54,0	65,7 / 61,5



**Sutartiniai žymėjimai**

**Planuojami keliai**

- Kelio A8 asfalto krašto riba
- Jungiamųjų ir kitų kelių asfalto krašto riba
- Pėsčiųjų ir dviračių takai
- Autobusų sustojimas
- Kelio kilometras
- Planuojamos triukšmo užtvartos
- Žemės išpirkimo riba
- Išperkami pastatai

**Pastatai**

- Gyvenamieji
- Viešbučių
- Galimai gyvenami
- Kiti
- Sklypai
- Geležinkeliai

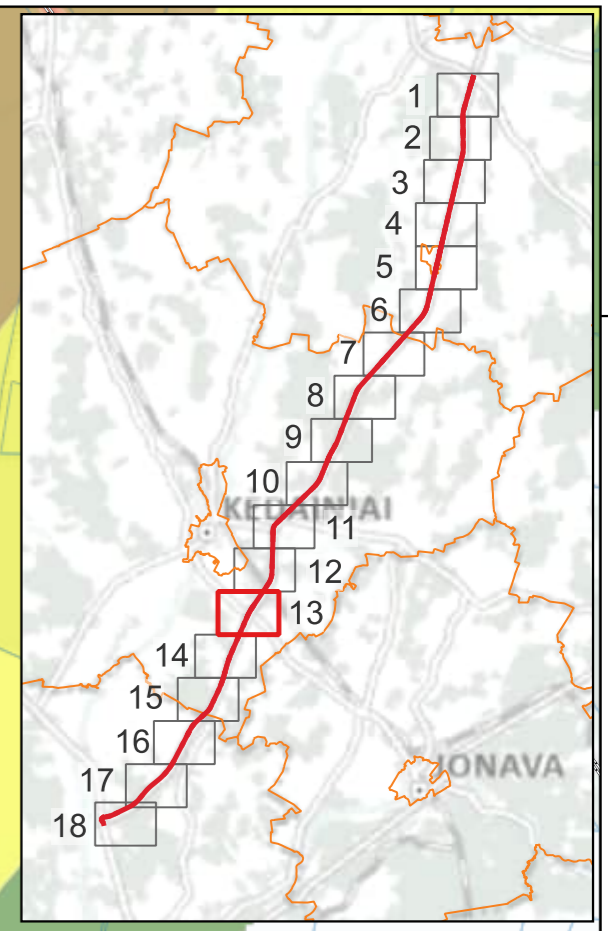
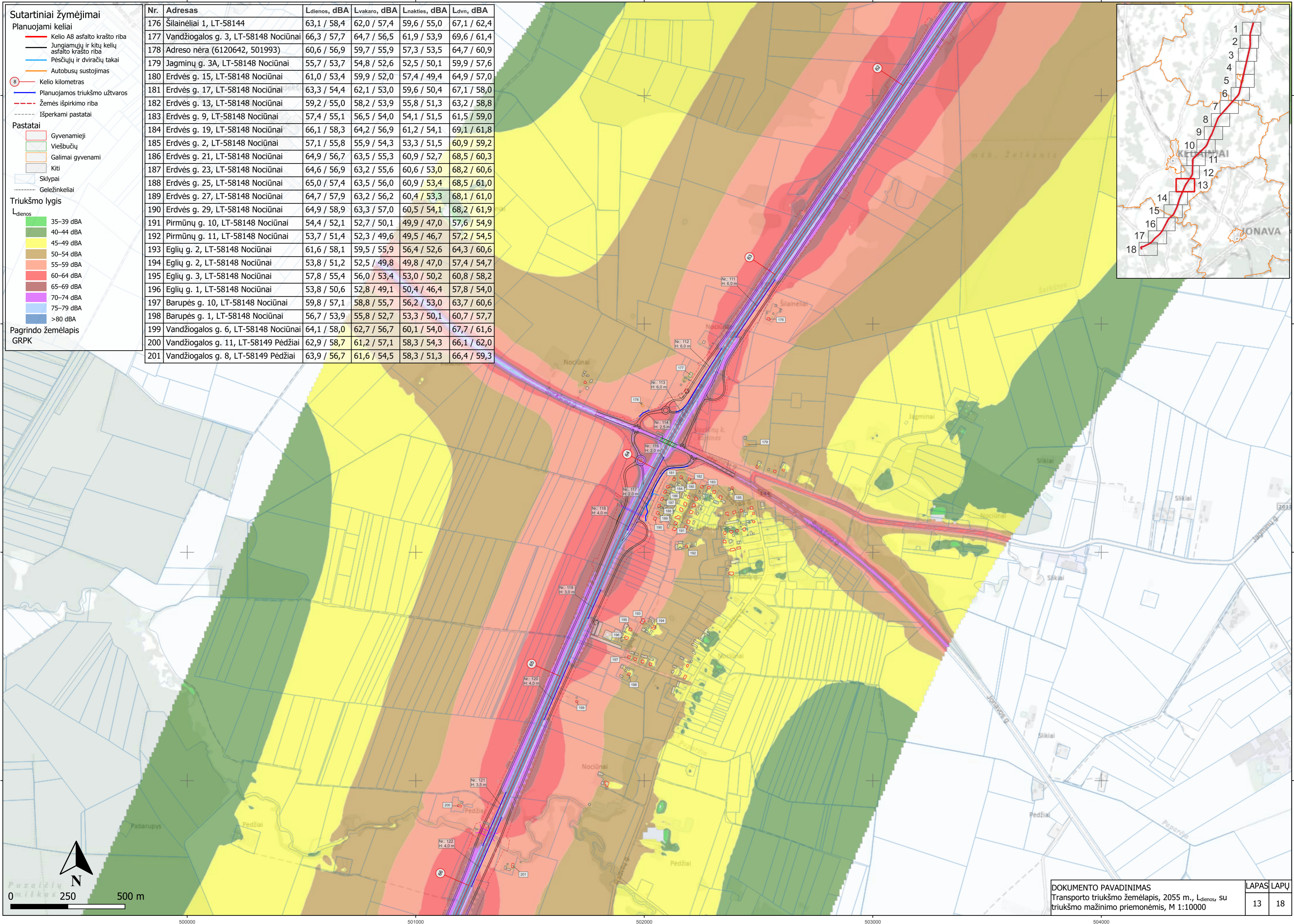
**Triukšmo lygis**

**Ldienos**

- 35–39 dBA
- 40–44 dBA
- 45–49 dBA
- 50–54 dBA
- 55–59 dBA
- 60–64 dBA
- 65–69 dBA
- 70–74 dBA
- 75–79 dBA
- >80 dBA

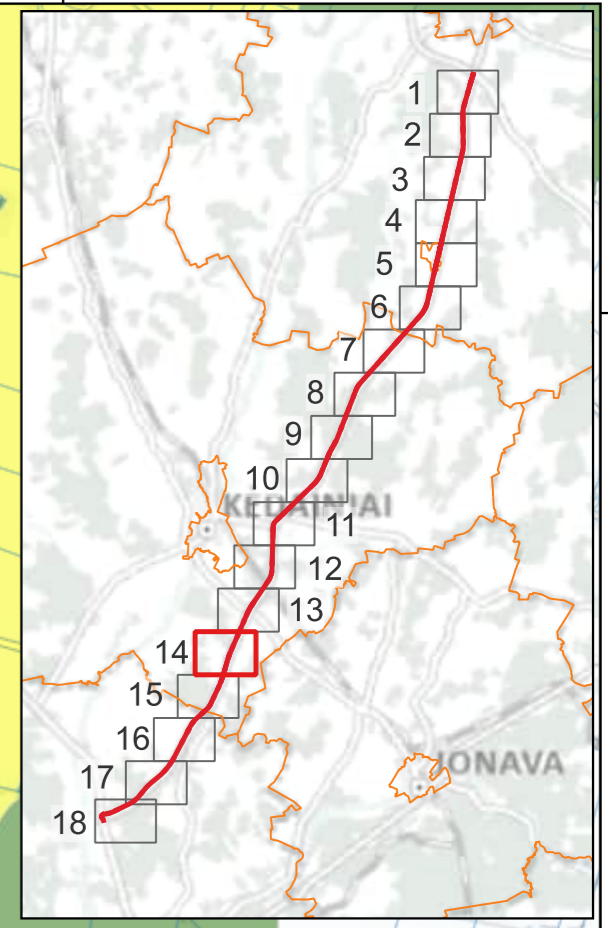
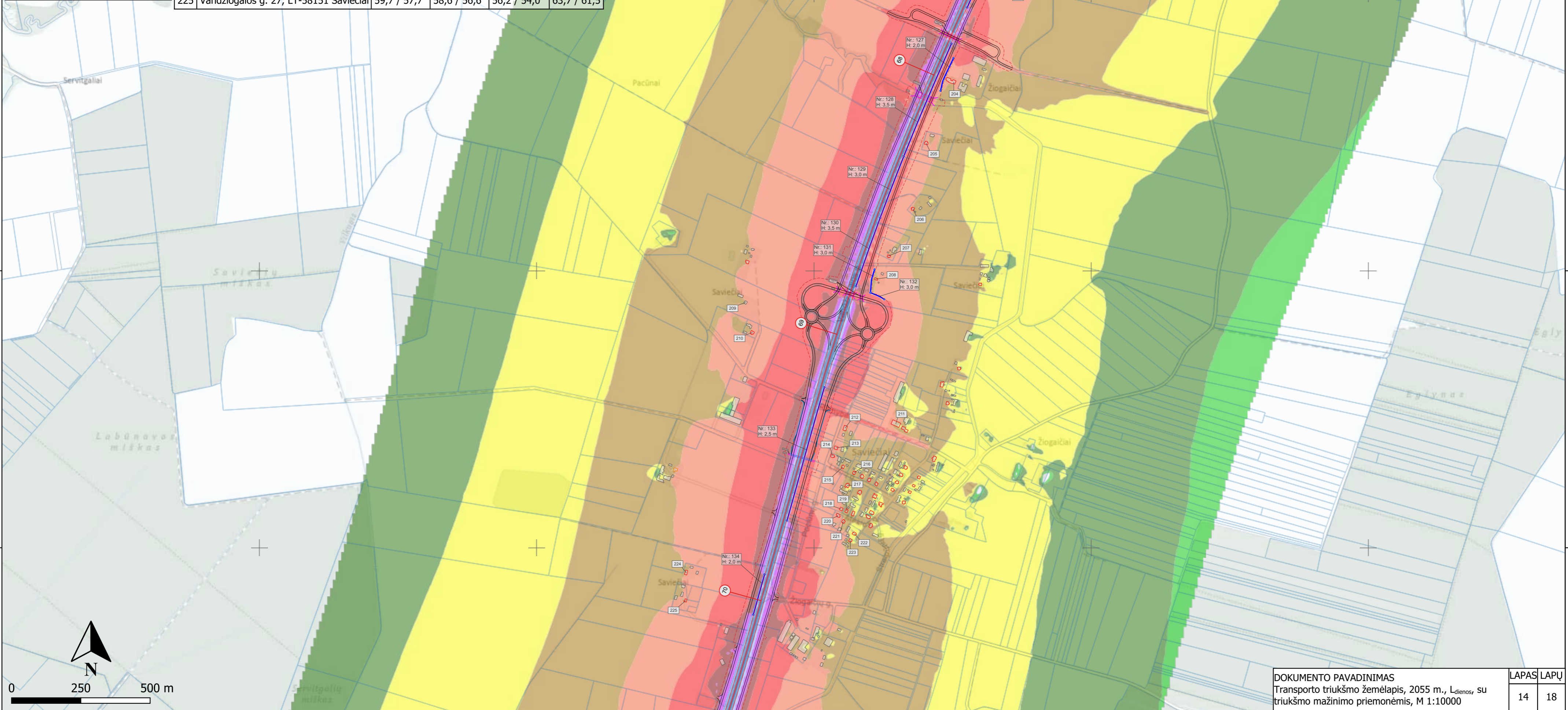
**Pagrindo žemėlapis GRPK**

Nr.	Adresas	Ldienos, dBA	Lvakaro, dBA	Lnakties, dBA	Ldvn, dBA
176	Šilainėliai 1, LT-58144	63,1 / 58,4	62,0 / 57,4	59,6 / 55,0	67,1 / 62,4
177	Vandžiogalos g. 3, LT-58148 Nociūnai	66,3 / 57,7	64,7 / 56,5	61,9 / 53,9	69,6 / 61,4
178	Adreso nėra (6120642, 501993)	60,6 / 56,9	59,7 / 55,9	57,3 / 53,5	64,7 / 60,9
179	Jagminų g. 3A, LT-58148 Nociūnai	55,7 / 53,7	54,8 / 52,6	52,5 / 50,1	59,9 / 57,6
180	Erdvės g. 15, LT-58148 Nociūnai	61,0 / 53,4	59,9 / 52,0	57,4 / 49,4	64,9 / 57,0
181	Erdvės g. 17, LT-58148 Nociūnai	63,3 / 54,4	62,1 / 53,0	59,6 / 50,4	67,1 / 58,0
182	Erdvės g. 13, LT-58148 Nociūnai	59,2 / 55,0	58,2 / 53,9	55,8 / 51,3	63,2 / 58,8
183	Erdvės g. 9, LT-58148 Nociūnai	57,4 / 55,1	56,5 / 54,0	54,1 / 51,5	61,5 / 59,0
184	Erdvės g. 19, LT-58148 Nociūnai	66,1 / 58,3	64,2 / 56,9	61,2 / 54,1	69,1 / 61,8
185	Erdvės g. 2, LT-58148 Nociūnai	57,1 / 55,8	55,9 / 54,3	53,3 / 51,5	60,9 / 59,2
186	Erdvės g. 21, LT-58148 Nociūnai	64,9 / 56,7	63,5 / 55,3	60,9 / 52,7	68,5 / 60,3
187	Erdvės g. 23, LT-58148 Nociūnai	64,6 / 56,9	63,2 / 55,6	60,6 / 53,0	68,2 / 60,6
188	Erdvės g. 25, LT-58148 Nociūnai	65,0 / 57,4	63,5 / 56,0	60,9 / 53,4	68,5 / 61,0
189	Erdvės g. 27, LT-58148 Nociūnai	64,7 / 57,9	63,2 / 56,2	60,4 / 53,3	68,1 / 61,0
190	Erdvės g. 29, LT-58148 Nociūnai	64,9 / 58,9	63,3 / 57,0	60,5 / 54,1	68,2 / 61,9
191	Pirmūnų g. 10, LT-58148 Nociūnai	54,4 / 52,1	52,7 / 50,1	49,9 / 47,0	57,6 / 54,9
192	Pirmūnų g. 11, LT-58148 Nociūnai	53,7 / 51,4	52,3 / 49,6	49,5 / 46,7	57,2 / 54,5
193	Eglių g. 2, LT-58148 Nociūnai	61,6 / 58,1	59,5 / 55,9	56,4 / 52,6	64,3 / 60,6
194	Eglių g. 2, LT-58148 Nociūnai	53,8 / 51,2	52,5 / 49,8	49,8 / 47,0	57,4 / 54,7
195	Eglių g. 3, LT-58148 Nociūnai	57,8 / 55,4	56,0 / 53,4	53,0 / 50,2	60,8 / 58,2
196	Eglių g. 1, LT-58148 Nociūnai	53,8 / 50,6	52,8 / 49,1	50,4 / 46,4	57,8 / 54,0
197	Barupės g. 10, LT-58148 Nociūnai	59,8 / 57,1	58,8 / 55,7	56,2 / 53,0	63,7 / 60,6
198	Barupės g. 1, LT-58148 Nociūnai	56,7 / 53,9	55,8 / 52,7	53,3 / 50,1	60,7 / 57,7
199	Vandžiogalos g. 6, LT-58148 Nociūnai	64,1 / 58,0	62,7 / 56,7	60,1 / 54,0	67,7 / 61,6
200	Vandžiogalos g. 11, LT-58149 Pėdžiai	62,9 / 58,7	61,2 / 57,1	58,3 / 54,3	66,1 / 62,0
201	Vandžiogalos g. 8, LT-58149 Pėdžiai	63,9 / 56,7	61,6 / 54,5	58,3 / 51,3	66,4 / 59,3



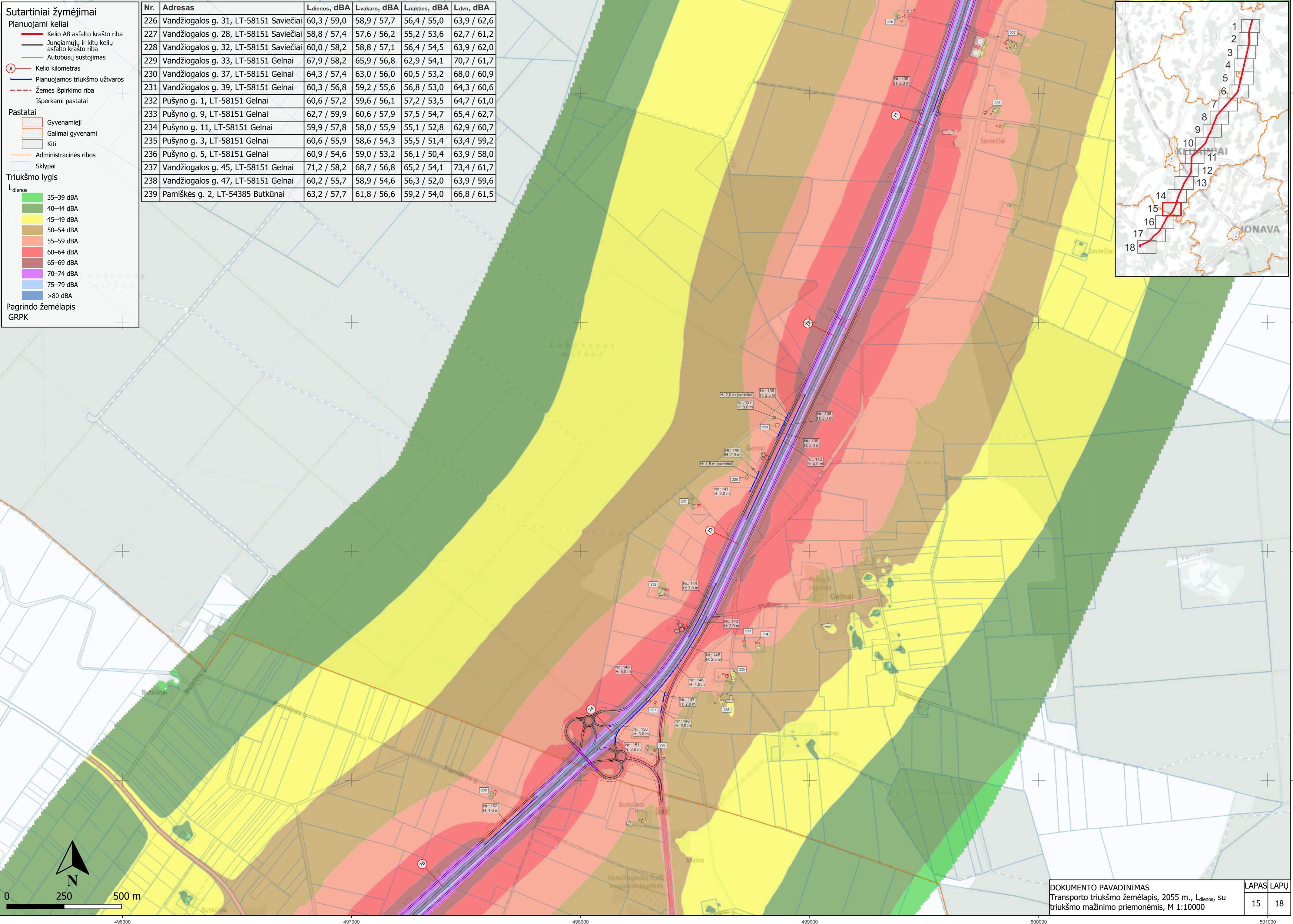
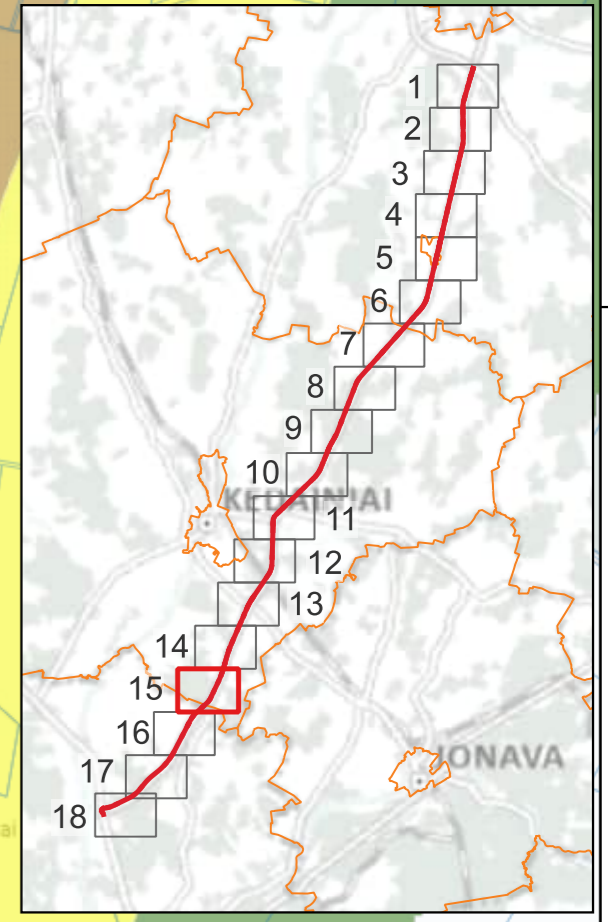
- Sutartiniai žymėjimai**
- Planuojami keliai**
- Kelio A8 asfalto krašto riba
  - Jungiamųjų ir kitų kelių asfalto krašto riba
  - Pėsčiųjų ir dviračių takai
  - Autobusų sustojimas
  - Kelio kilometras
  - Planuojamos triukšmo užtvartos
  - Žemės išpirkimo riba
  - Išperkami pastatai
- Pastatai**
- Gyvenamieji
  - Galimai gyvenami
  - Kiti
  - Sklypai
- Triukšmo lygis**
- L<sub>dienos</sub>**
- 35–39 dBA
  - 40–44 dBA
  - 45–49 dBA
  - 50–54 dBA
  - 55–59 dBA
  - 60–64 dBA
  - 65–69 dBA
  - 70–74 dBA
  - 75–79 dBA
  - >80 dBA
- Pagrindo žemėlapis GRPK**

Nr.	Adresas	Ldienos, dBA	Lvakaro, dBA	Lnakties, dBA	Ldvn, dBA
202	Vandžiogalos g. 17, LT-58149 Pėdžiai	61,7 / 56,5	60,5 / 55,3	57,9 / 52,7	65,4 / 60,2
203	Žiogaičiai 1, LT-58150	66,0 / 56,8	64,1 / 55,5	61,0 / 52,7	68,9 / 60,3
204	Žiogaičiai 2, LT-58150	70,1 / 57,2	68,1 / 56,0	65,0 / 53,3	72,9 / 60,9
205	Vandžiogalos g. 16, LT-58151 Saviečiai	70,5 / 58,7	68,2 / 56,9	64,7 / 54,0	72,9 / 61,7
206	Vandžiogalos g. 18, LT-58151 Saviečiai	65,6 / 55,9	64,0 / 54,3	61,1 / 51,4	68,8 / 59,1
207	Vandžiogalos g. 20, LT-58151 Saviečiai	67,3 / 58,3	65,1 / 56,7	61,9 / 53,8	69,9 / 61,6
208	Vandžiogalos g. 26, LT-58151 Saviečiai	68,3 / 55,6	66,2 / 54,2	63,0 / 51,4	71,0 / 59,0
209	Ramybės g. 7, LT-58151 Saviečiai	57,3 / 56,6	56,1 / 55,4	53,6 / 52,8	61,1 / 60,3
210	Ramybės g. 5, LT-58151 Saviečiai	59,2 / 58,3	57,8 / 57,0	55,2 / 54,2	62,8 / 61,9
211	Ramybės g. 3, LT-58151 Saviečiai	59,9 / 55,9	58,0 / 53,9	55,2 / 51,0	62,8 / 58,7
212	Liepų g. 2, LT-58151 Saviečiai	65,1 / 58,5	63,2 / 56,9	60,3 / 54,0	68,1 / 61,7
213	Liepų g. 4, LT-58151 Saviečiai	65,2 / 57,6	63,4 / 56,1	60,5 / 53,3	68,3 / 61,0
214	Liepų g. 6, LT-58151 Saviečiai	67,5 / 59,0	65,1 / 57,3	61,8 / 54,3	69,9 / 62,1
215	Liepų g. 8, LT-58151 Saviečiai	63,0 / 55,6	61,2 / 54,2	58,4 / 51,4	66,2 / 59,0
216	Liepų g. 10, LT-58151 Saviečiai	60,3 / 54,0	58,8 / 52,8	56,2 / 50,2	63,8 / 57,7
217	Liepų g. 11, LT-58151 Saviečiai	61,1 / 52,7	59,6 / 51,3	56,9 / 48,5	64,6 / 56,1
218	Mėklos g. 33, LT-58151 Saviečiai	61,9 / 57,0	60,3 / 55,6	57,7 / 52,9	65,3 / 60,5
219	Mėklos g. 31, LT-58151 Saviečiai	58,4 / 53,0	56,9 / 51,6	54,2 / 48,8	61,9 / 56,5
220	Mėklos g. 38, LT-58151 Saviečiai	63,0 / 58,4	61,4 / 56,9	58,7 / 54,1	66,4 / 61,8
221	Mėklos g. 36, LT-58151 Saviečiai	60,3 / 55,7	58,8 / 54,3	56,2 / 51,5	63,8 / 59,1
222	Mėklos g. 34, LT-58151 Saviečiai	54,1 / 51,8	52,9 / 50,6	50,5 / 48,0	58,0 / 55,5
223	Mėklos g. 34A, LT-58151 Saviečiai	54,6 / 50,5	53,3 / 49,2	50,9 / 46,4	58,4 / 54,1
224	Vandžiogalos g. 25, LT-58151 Saviečiai	57,8 / 55,7	56,8 / 54,7	54,4 / 52,1	61,8 / 59,6
225	Vandžiogalos g. 27, LT-58151 Saviečiai	59,7 / 57,7	58,6 / 56,6	56,2 / 54,0	63,7 / 61,5



- Sutartiniai žymėjimai**
- Planuojami keliai**
- Kelio A8 asfalto krašto riba
  - Jungiamųjų ir kitų kelių asfalto krašto riba
  - Autobusų sustojimas
  - 8 - Kelio kilometras
  - Planuojamos triukšmo užtvaros
  - Žemės išpirkimo riba
  - Išperkami pastatai
- Pastatai**
- Gyvenamieji
  - Galimai gyvenami
  - Kiti
  - Administracinės ribos
  - Sklypai
- Triukšmo lygis**
- $L_{dienos}$
- 35–39 dBA
  - 40–44 dBA
  - 45–49 dBA
  - 50–54 dBA
  - 55–59 dBA
  - 60–64 dBA
  - 65–69 dBA
  - 70–74 dBA
  - 75–79 dBA
  - >80 dBA
- Pagrindo žemėlapis  
GRPK

Nr.	Adresas	$L_{dienos}$ , dBA	$L_{vakaro}$ , dBA	$L_{nakties}$ , dBA	$L_{dvn}$ , dBA
226	Vandžiogalos g. 31, LT-58151 Saviečiai	60,3 / 59,0	58,9 / 57,7	56,4 / 55,0	63,9 / 62,6
227	Vandžiogalos g. 28, LT-58151 Saviečiai	58,8 / 57,4	57,6 / 56,2	55,2 / 53,6	62,7 / 61,2
228	Vandžiogalos g. 32, LT-58151 Saviečiai	60,0 / 58,2	58,8 / 57,1	56,4 / 54,5	63,9 / 62,0
229	Vandžiogalos g. 33, LT-58151 Gelnai	67,9 / 58,2	65,9 / 56,8	62,9 / 54,1	70,7 / 61,7
230	Vandžiogalos g. 37, LT-58151 Gelnai	64,3 / 57,4	63,0 / 56,0	60,5 / 53,2	68,0 / 60,9
231	Vandžiogalos g. 39, LT-58151 Gelnai	60,3 / 56,8	59,2 / 55,6	56,8 / 53,0	64,3 / 60,6
232	Pušyno g. 1, LT-58151 Gelnai	60,6 / 57,2	59,6 / 56,1	57,2 / 53,5	64,7 / 61,0
233	Pušyno g. 9, LT-58151 Gelnai	62,7 / 59,9	60,6 / 57,9	57,5 / 54,7	65,4 / 62,7
234	Pušyno g. 11, LT-58151 Gelnai	59,9 / 57,8	58,0 / 55,9	55,1 / 52,8	62,9 / 60,7
235	Pušyno g. 3, LT-58151 Gelnai	60,6 / 55,9	58,6 / 54,3	55,5 / 51,4	63,4 / 59,2
236	Pušyno g. 5, LT-58151 Gelnai	60,9 / 54,6	59,0 / 53,2	56,1 / 50,4	63,9 / 58,0
237	Vandžiogalos g. 45, LT-58151 Gelnai	71,2 / 58,2	68,7 / 56,8	65,2 / 54,1	73,4 / 61,7
238	Vandžiogalos g. 47, LT-58151 Gelnai	60,2 / 55,7	58,9 / 54,6	56,3 / 52,0	63,9 / 59,6
239	Pamiškės g. 2, LT-54385 Butkūnai	63,2 / 57,7	61,8 / 56,6	59,2 / 54,0	66,8 / 61,5



**Sutartiniai žymėjimai**

**Planuojami keliai**

- Kelio A8 asfalto krašto riba
- Jungiamųjų ir kitų kelių asfalto krašto riba
- ⊙ Kelio kilometras
- Planuojamos triukšmo užtvartos
- - - Žemės išpirkimo riba

**Pastatai**

- Gyvenamieji
- Kiti
- Sklypai

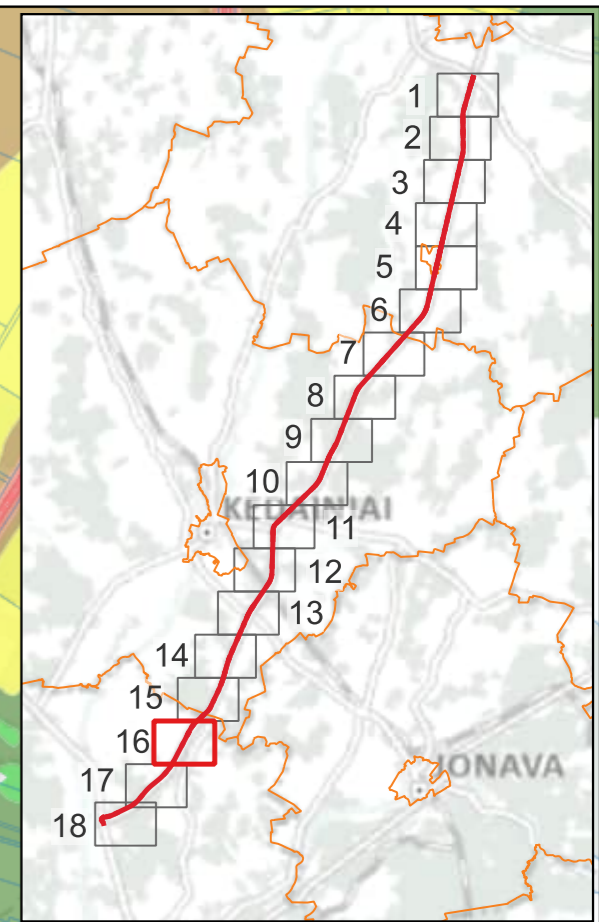
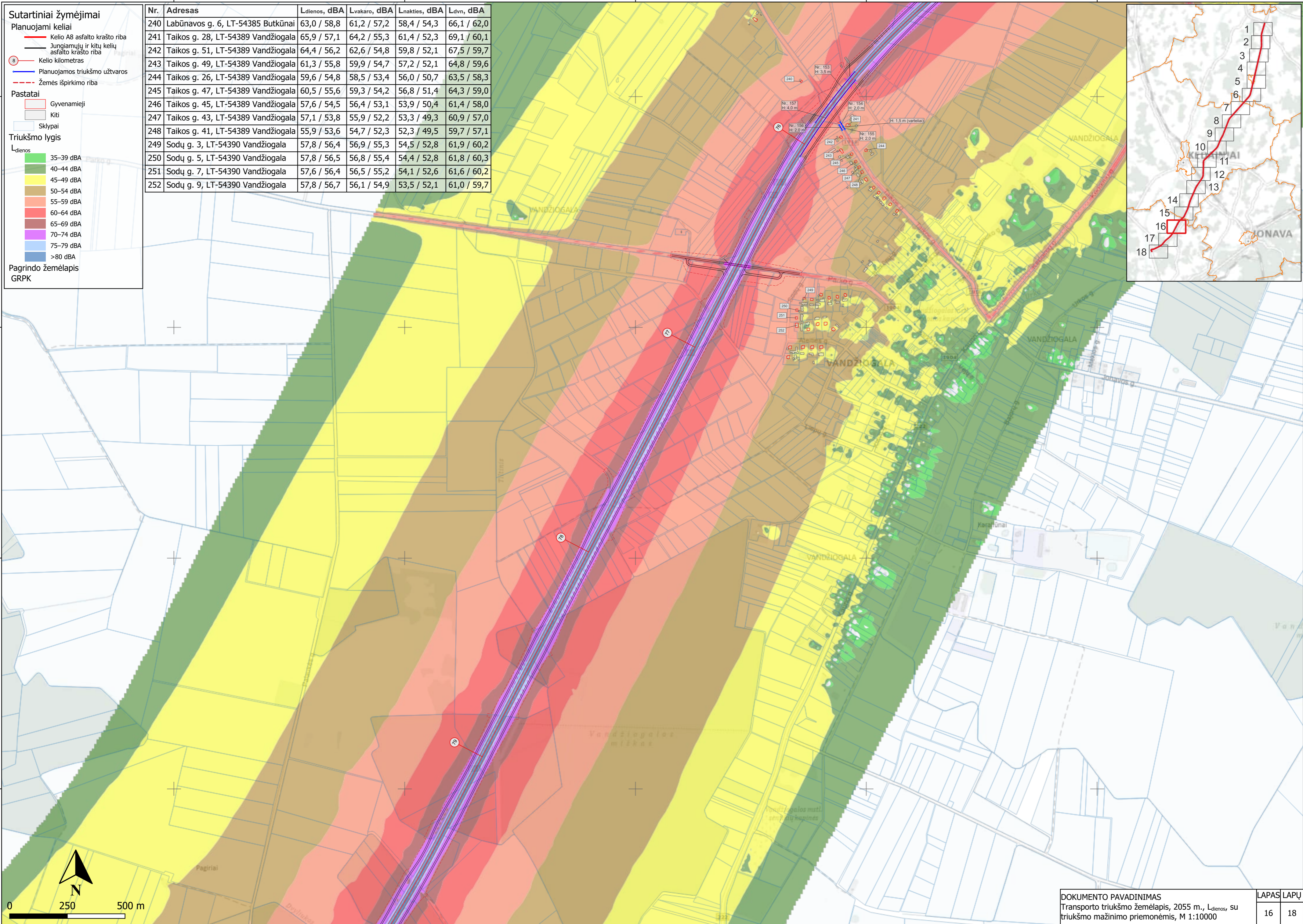
**Triukšmo lygis**

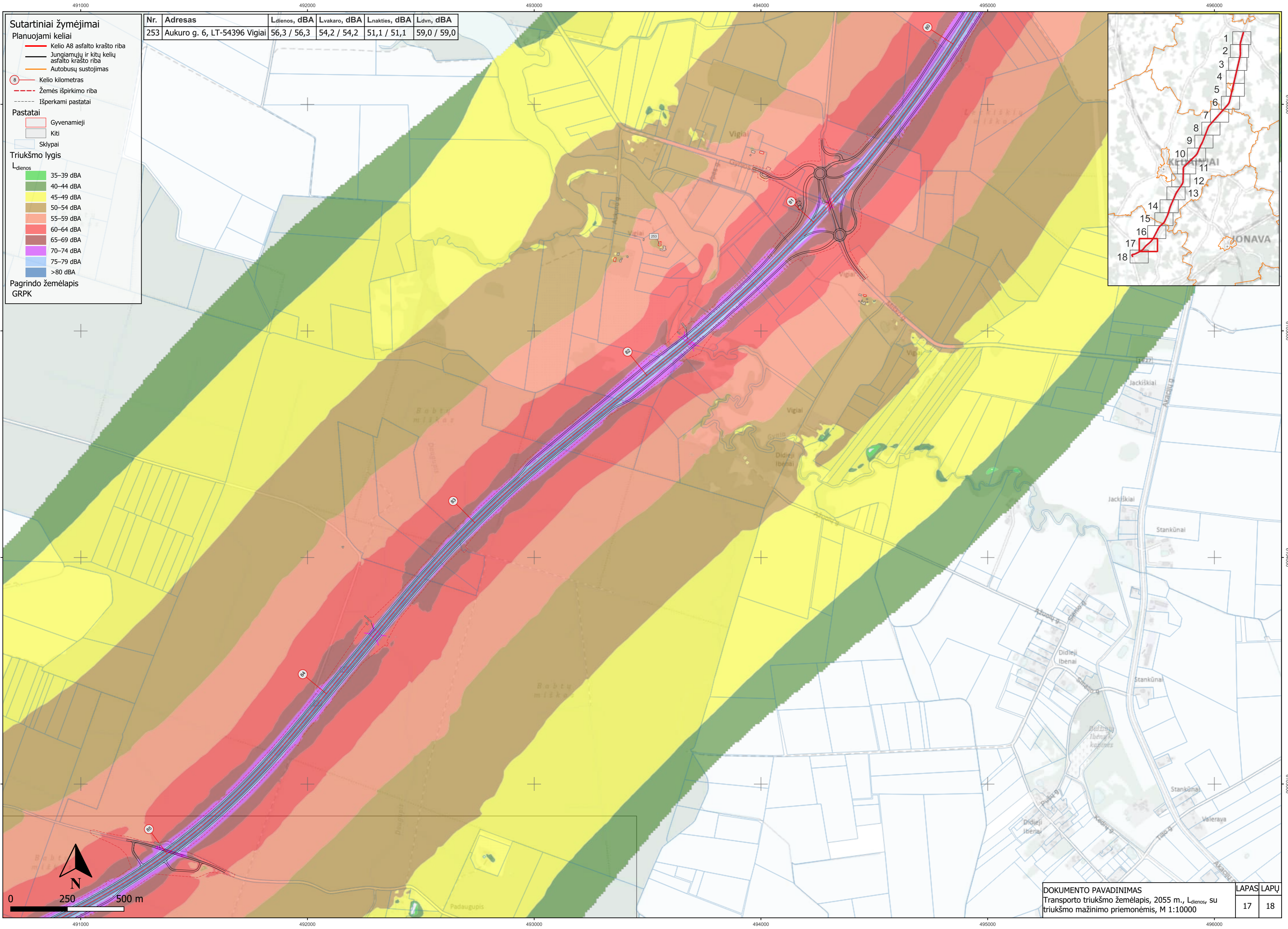
**Ldienos**

- 35–39 dBA
- 40–44 dBA
- 45–49 dBA
- 50–54 dBA
- 55–59 dBA
- 60–64 dBA
- 65–69 dBA
- 70–74 dBA
- 75–79 dBA
- >80 dBA

Pagrindo žemėlapis  
GRPK

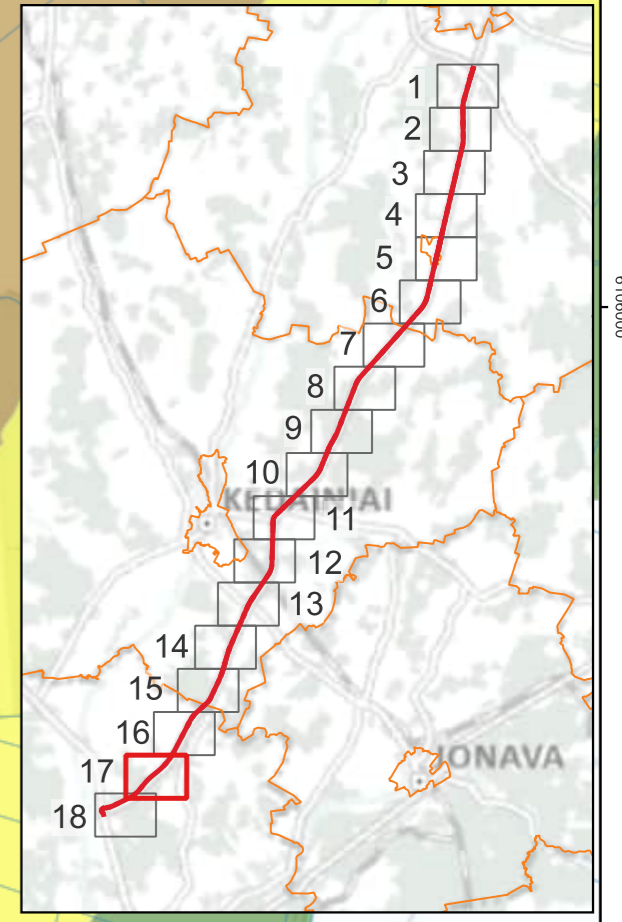
Nr.	Adresas	Ldienos, dBA	Lvakaro, dBA	Lnakties, dBA	Ldvn, dBA
240	Labūnavos g. 6, LT-54385 Butkūnai	63,0 / 58,8	61,2 / 57,2	58,4 / 54,3	66,1 / 62,0
241	Taikos g. 28, LT-54389 Vandžiogala	65,9 / 57,1	64,2 / 55,3	61,4 / 52,3	69,1 / 60,1
242	Taikos g. 51, LT-54389 Vandžiogala	64,4 / 56,2	62,6 / 54,8	59,8 / 52,1	67,5 / 59,7
243	Taikos g. 49, LT-54389 Vandžiogala	61,3 / 55,8	59,9 / 54,7	57,2 / 52,1	64,8 / 59,6
244	Taikos g. 26, LT-54389 Vandžiogala	59,6 / 54,8	58,5 / 53,4	56,0 / 50,7	63,5 / 58,3
245	Taikos g. 47, LT-54389 Vandžiogala	60,5 / 55,6	59,3 / 54,2	56,8 / 51,4	64,3 / 59,0
246	Taikos g. 45, LT-54389 Vandžiogala	57,6 / 54,5	56,4 / 53,1	53,9 / 50,4	61,4 / 58,0
247	Taikos g. 43, LT-54389 Vandžiogala	57,1 / 53,8	55,9 / 52,2	53,3 / 49,3	60,9 / 57,0
248	Taikos g. 41, LT-54389 Vandžiogala	55,9 / 53,6	54,7 / 52,3	52,3 / 49,5	59,7 / 57,1
249	Sodų g. 3, LT-54390 Vandžiogala	57,8 / 56,4	56,9 / 55,3	54,5 / 52,8	61,9 / 60,2
250	Sodų g. 5, LT-54390 Vandžiogala	57,8 / 56,5	56,8 / 55,4	54,4 / 52,8	61,8 / 60,3
251	Sodų g. 7, LT-54390 Vandžiogala	57,6 / 56,4	56,5 / 55,2	54,1 / 52,6	61,6 / 60,2
252	Sodų g. 9, LT-54390 Vandžiogala	57,8 / 56,7	56,1 / 54,9	53,5 / 52,1	61,0 / 59,7

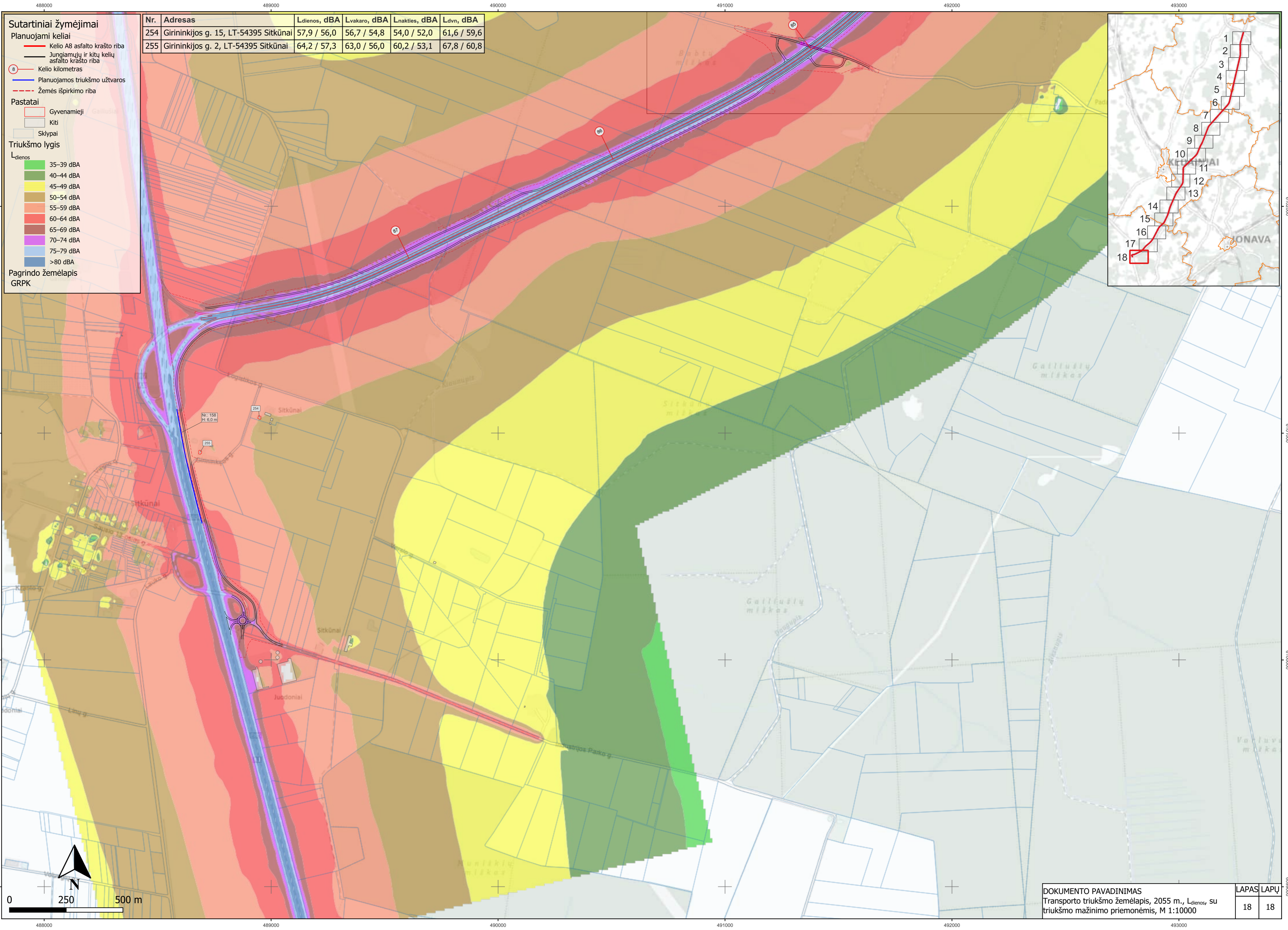




- Sutartiniai žymėjimai**
- Planuojami keliai**
- Kelio A8 asfalto krašto riba
  - Jungiamųjų ir kitų kelių asfalto krašto riba
  - Autobusų sustojimas
  - ⊗ Kelio kilometras
  - - - Žemės išpirkimo riba
  - - - Išperkami pastatai
- Pastatai**
- Gyvenamieji
  - Kiti
  - Sklypai
- Triukšmo lygis**
- L<sub>dienos</sub>**
- 35–39 dBA
  - 40–44 dBA
  - 45–49 dBA
  - 50–54 dBA
  - 55–59 dBA
  - 60–64 dBA
  - 65–69 dBA
  - 70–74 dBA
  - 75–79 dBA
  - >80 dBA
- Pagrindo žemėlapis GRPK

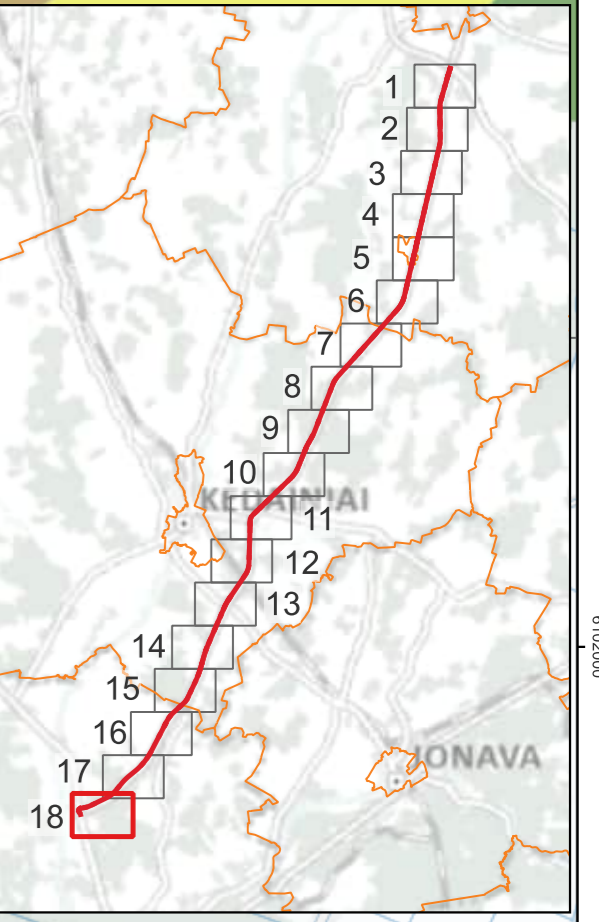
Nr.	Adresas	L <sub>dienos</sub> , dBA	L <sub>vakaro</sub> , dBA	L <sub>nakties</sub> , dBA	L <sub>davn</sub> , dBA
253	Aukuro g. 6, LT-54396 Vigiai	56,3 / 56,3	54,2 / 54,2	51,1 / 51,1	59,0 / 59,0





- Sutartiniai žymėjimai**
- Planuojami keliai**
- Kelio A8 asfalto krašto riba
  - Jungiamųjų ir kitų kelių asfalto krašto riba
  - Kelio kilometras
  - Planuojamos triukšmo užtvartos
  - Žemės išpirkimo riba
- Pastatai**
- Gyvenamieji
  - Kiti
  - Sklypai
- Triukšmo lygis**
- Ldienes**
- 35–39 dBA
  - 40–44 dBA
  - 45–49 dBA
  - 50–54 dBA
  - 55–59 dBA
  - 60–64 dBA
  - 65–69 dBA
  - 70–74 dBA
  - 75–79 dBA
  - >80 dBA
- Pagrindo žemėlapis**  
GRPK

Nr.	Adresas	Ldienes, dBA	Lvakaro, dBA	Lnakties, dBA	Ldvn, dBA
254	Girininkijos g. 15, LT-54395 Sitkūnai	57,9 / 56,0	56,7 / 54,8	54,0 / 52,0	61,6 / 59,6
255	Girininkijos g. 2, LT-54395 Sitkūnai	64,2 / 57,3	63,0 / 56,0	60,2 / 53,1	67,8 / 60,8



**Sutartiniai žymėjimai**

**Planuojami keliai**

- Kelio A8 asfalto krašto riba
- Jungiamųjų ir kitų kelių asfalto krašto riba
- Pėsčiųjų ir dviračių takai
- Autobusų sustojimas
- Kelio kilometras
- Planuojamos triukšmo užtvoros
- Žemės išpirkimo riba
- Išperkami pastatai

**Pastatai**

- Gyvenamieji
- Galimai gyvenami
- Kiti
- Sklypai

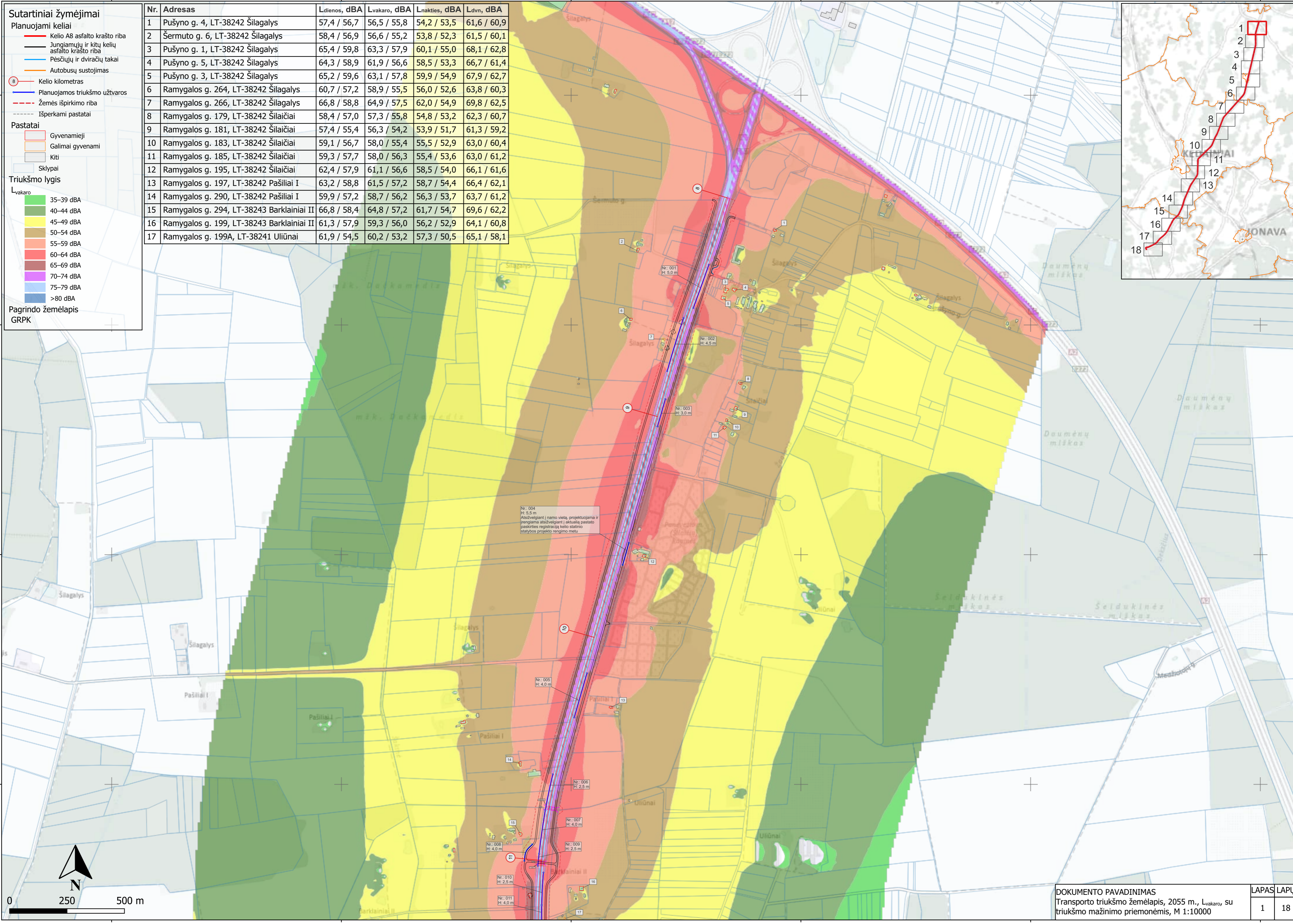
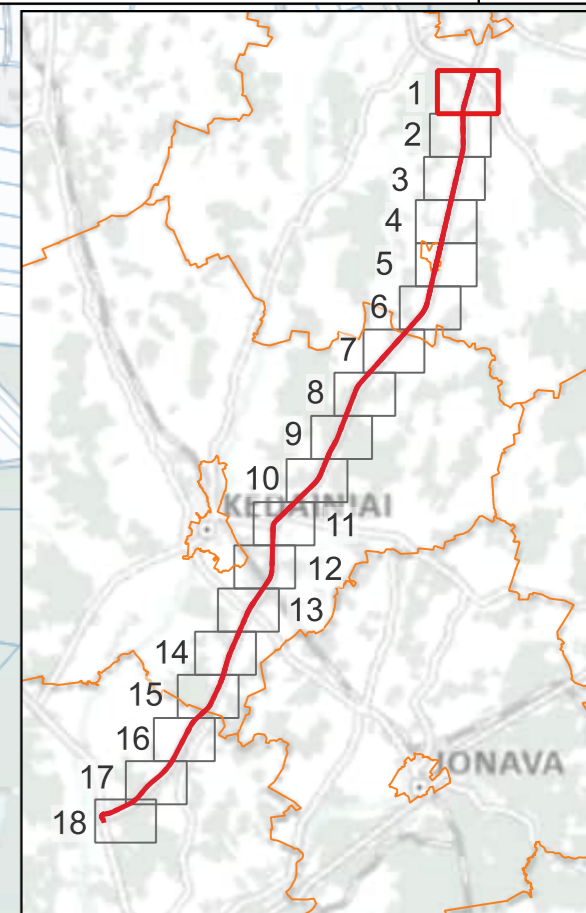
**Triukšmo lygis**

**L<sub>vakarų</sub>**

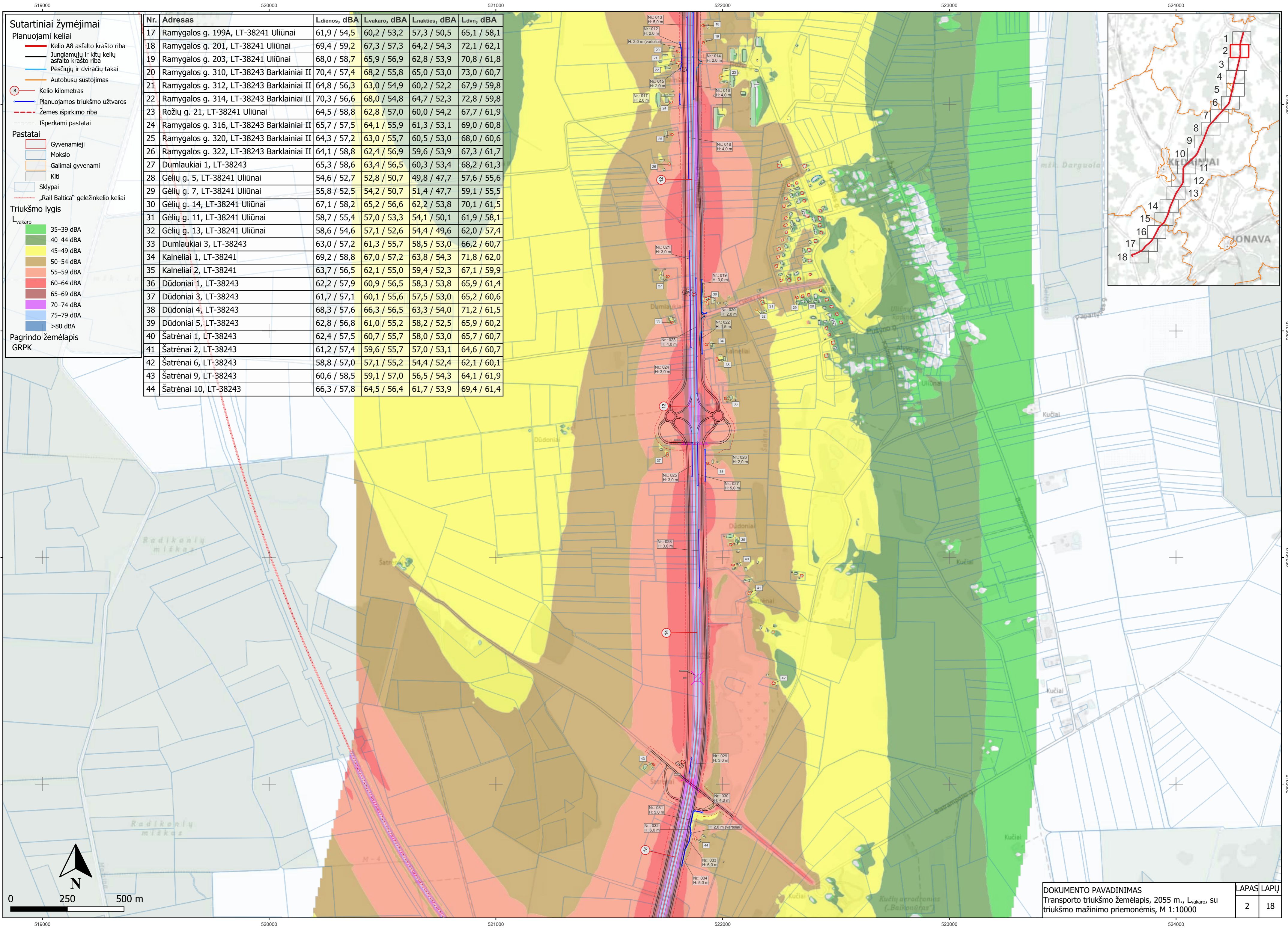
- 35–39 dBA
- 40–44 dBA
- 45–49 dBA
- 50–54 dBA
- 55–59 dBA
- 60–64 dBA
- 65–69 dBA
- 70–74 dBA
- 75–79 dBA
- >80 dBA

**Pagrindo žemėlapis**  
GRPK

Nr.	Adresas	L <sub>dienos</sub> , dBA	L <sub>vakarų</sub> , dBA	L <sub>nakties</sub> , dBA	L <sub>dvn</sub> , dBA
1	Pušyno g. 4, LT-38242 Šilagalys	57,4 / 56,7	56,5 / 55,8	54,2 / 53,5	61,6 / 60,9
2	Šermuto g. 6, LT-38242 Šilagalys	58,4 / 56,9	56,6 / 55,2	53,8 / 52,3	61,5 / 60,1
3	Pušyno g. 1, LT-38242 Šilagalys	65,4 / 59,8	63,3 / 57,9	60,1 / 55,0	68,1 / 62,8
4	Pušyno g. 5, LT-38242 Šilagalys	64,3 / 58,9	61,9 / 56,6	58,5 / 53,3	66,7 / 61,4
5	Pušyno g. 3, LT-38242 Šilagalys	65,2 / 59,6	63,1 / 57,8	59,9 / 54,9	67,9 / 62,7
6	Ramygalos g. 264, LT-38242 Šilagalys	60,7 / 57,2	58,9 / 55,5	56,0 / 52,6	63,8 / 60,3
7	Ramygalos g. 266, LT-38242 Šilagalys	66,8 / 58,8	64,9 / 57,5	62,0 / 54,9	69,8 / 62,5
8	Ramygalos g. 179, LT-38242 Šilaičiai	58,4 / 57,0	57,3 / 55,8	54,8 / 53,2	62,3 / 60,7
9	Ramygalos g. 181, LT-38242 Šilaičiai	57,4 / 55,4	56,3 / 54,2	53,9 / 51,7	61,3 / 59,2
10	Ramygalos g. 183, LT-38242 Šilaičiai	59,1 / 56,7	58,0 / 55,4	55,5 / 52,9	63,0 / 60,4
11	Ramygalos g. 185, LT-38242 Šilaičiai	59,3 / 57,7	58,0 / 56,3	55,4 / 53,6	63,0 / 61,2
12	Ramygalos g. 195, LT-38242 Šilaičiai	62,4 / 57,9	61,1 / 56,6	58,5 / 54,0	66,1 / 61,6
13	Ramygalos g. 197, LT-38242 Pašiliai I	63,2 / 58,8	61,5 / 57,2	58,7 / 54,4	66,4 / 62,1
14	Ramygalos g. 290, LT-38242 Pašiliai I	59,9 / 57,2	58,7 / 56,2	56,3 / 53,7	63,7 / 61,2
15	Ramygalos g. 294, LT-38243 Barklainiai II	66,8 / 58,4	64,8 / 57,2	61,7 / 54,7	69,6 / 62,2
16	Ramygalos g. 199, LT-38243 Barklainiai II	61,3 / 57,9	59,3 / 56,0	56,2 / 52,9	64,1 / 60,8
17	Ramygalos g. 199A, LT-38241 Uliūnai	61,9 / 54,5	60,2 / 53,2	57,3 / 50,5	65,1 / 58,1

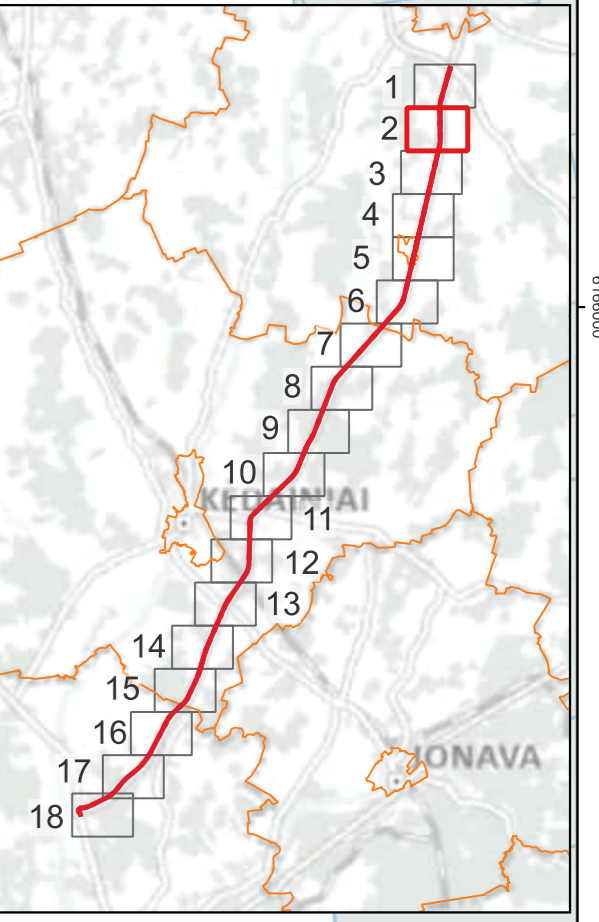


Nr. 004  
H: 5,5 m  
Atsivėlgiant į namo vietą, projektuojama ir rengiama atsivėlgiant į aktualią pastato pasikirtę registraciją kelių statinio etapybos projekto rengimo metu



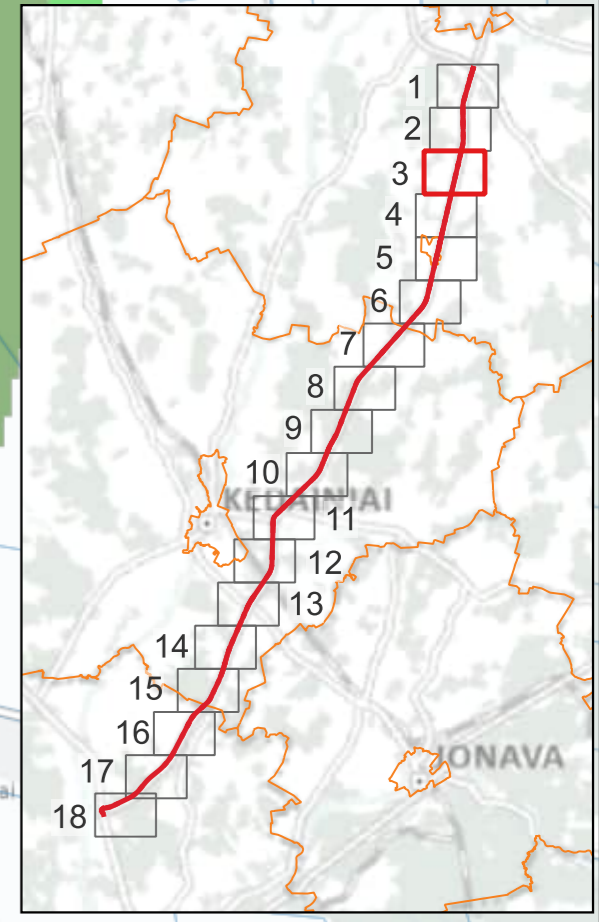
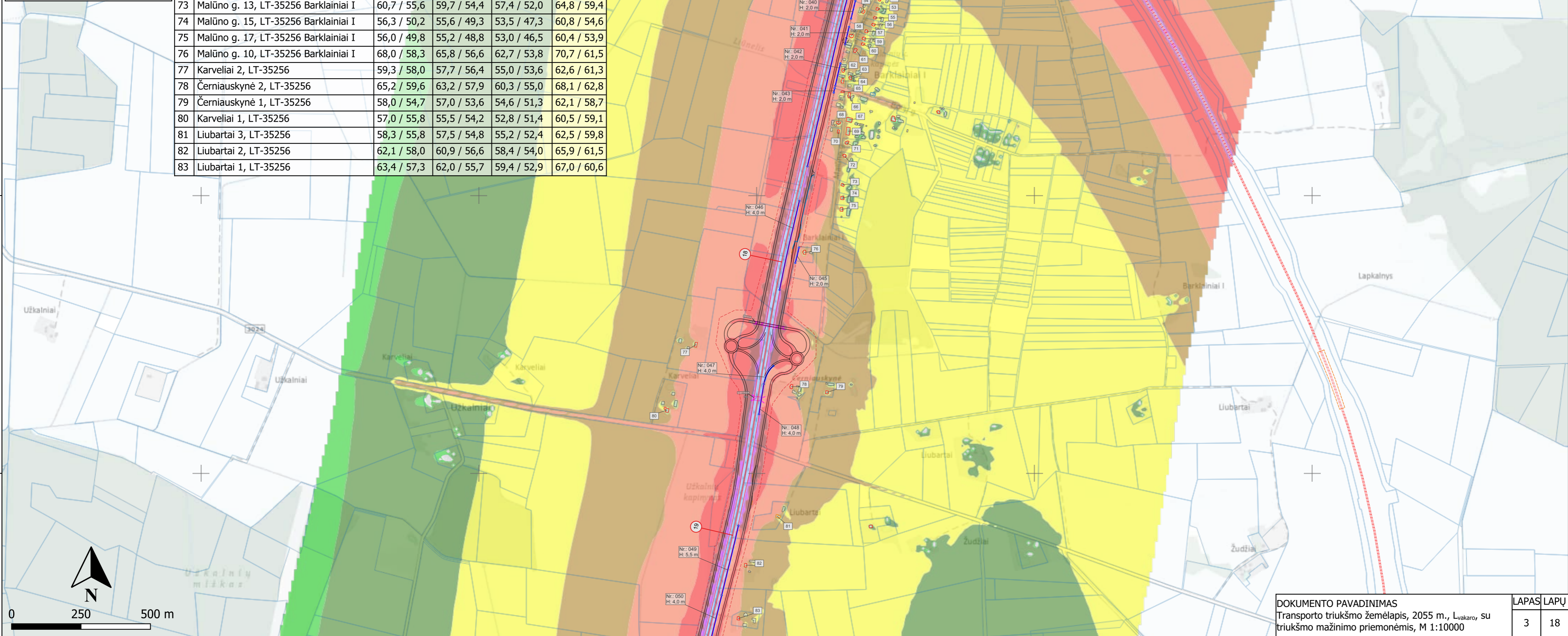
- Sutartiniai žymėjimai**
- Planuojami keliai**
- Kelio A8 asfalto krašto riba
  - Jungiamųjų ir kitų kelių asfalto krašto riba
  - Pėsčiųjų ir dviračių takai
  - Autobusų sustojimas
  - Kelio kilometras
  - Planuojamos triukšmo užtvoros
  - Žemės išpirkimo riba
  - Išperkami pastatai
- Pastatai**
- Gyvenamieji
  - Mokslų
  - Galimai gyvenami
  - Kiti
  - Sklypai
  - „Rail Baltica“ geležinkelio keliai
- Triukšmo lygis**
- L<sub>vakaro</sub>
- 35–39 dBA
  - 40–44 dBA
  - 45–49 dBA
  - 50–54 dBA
  - 55–59 dBA
  - 60–64 dBA
  - 65–69 dBA
  - 70–74 dBA
  - 75–79 dBA
  - >80 dBA
- Pagrindo žemėlapis**  
GRPK

Nr.	Adresas	Ldienos, dBA	Lvakaro, dBA	Lnakties, dBA	Ldvn, dBA
17	Ramygalos g. 199A, LT-38241 Uliūnai	61,9 / 54,5	60,2 / 53,2	57,3 / 50,5	65,1 / 58,1
18	Ramygalos g. 201, LT-38241 Uliūnai	69,4 / 59,2	67,3 / 57,3	64,2 / 54,3	72,1 / 62,1
19	Ramygalos g. 203, LT-38241 Uliūnai	68,0 / 58,7	65,9 / 56,9	62,8 / 53,9	70,8 / 61,8
20	Ramygalos g. 310, LT-38243 Barklainiai II	70,4 / 57,4	68,2 / 55,8	65,0 / 53,0	73,0 / 60,7
21	Ramygalos g. 312, LT-38243 Barklainiai II	64,8 / 56,3	63,0 / 54,9	60,2 / 52,2	67,9 / 59,8
22	Ramygalos g. 314, LT-38243 Barklainiai II	70,3 / 56,6	68,0 / 54,8	64,7 / 52,3	72,8 / 59,8
23	Rožių g. 21, LT-38241 Uliūnai	64,5 / 58,8	62,8 / 57,0	60,0 / 54,2	67,7 / 61,9
24	Ramygalos g. 316, LT-38243 Barklainiai II	65,7 / 57,5	64,1 / 55,9	61,3 / 53,1	69,0 / 60,8
25	Ramygalos g. 320, LT-38243 Barklainiai II	64,3 / 57,2	63,0 / 55,7	60,5 / 53,0	68,0 / 60,6
26	Ramygalos g. 322, LT-38243 Barklainiai II	64,1 / 58,8	62,4 / 56,9	59,6 / 53,9	67,3 / 61,7
27	Dumlaukai 1, LT-38243	65,3 / 58,6	63,4 / 56,5	60,3 / 53,4	68,2 / 61,3
28	Gėlių g. 5, LT-38241 Uliūnai	54,6 / 52,7	52,8 / 50,7	49,8 / 47,7	57,6 / 55,6
29	Gėlių g. 7, LT-38241 Uliūnai	55,8 / 52,5	54,2 / 50,7	51,4 / 47,7	59,1 / 55,5
30	Gėlių g. 14, LT-38241 Uliūnai	67,1 / 58,2	65,2 / 56,6	62,2 / 53,8	70,1 / 61,5
31	Gėlių g. 11, LT-38241 Uliūnai	58,7 / 55,4	57,0 / 53,3	54,1 / 50,1	61,9 / 58,1
32	Gėlių g. 13, LT-38241 Uliūnai	58,6 / 54,6	57,1 / 52,6	54,4 / 49,6	62,0 / 57,4
33	Dumlaukai 3, LT-38243	63,0 / 57,2	61,3 / 55,7	58,5 / 53,0	66,2 / 60,7
34	Kalnėliai 1, LT-38241	69,2 / 58,8	67,0 / 57,2	63,8 / 54,3	71,8 / 62,0
35	Kalnėliai 2, LT-38241	63,7 / 56,5	62,1 / 55,0	59,4 / 52,3	67,1 / 59,9
36	Dūdoniai 1, LT-38243	62,2 / 57,9	60,9 / 56,5	58,3 / 53,8	65,9 / 61,4
37	Dūdoniai 3, LT-38243	61,7 / 57,1	60,1 / 55,6	57,5 / 53,0	65,2 / 60,6
38	Dūdoniai 4, LT-38243	68,3 / 57,6	66,3 / 56,5	63,3 / 54,0	71,2 / 61,5
39	Dūdoniai 5, LT-38243	62,8 / 56,8	61,0 / 55,2	58,2 / 52,5	65,9 / 60,2
40	Šatrėnai 1, LT-38243	62,4 / 57,5	60,7 / 55,7	58,0 / 53,0	65,7 / 60,7
41	Šatrėnai 2, LT-38243	61,2 / 57,4	59,6 / 55,7	57,0 / 53,1	64,6 / 60,7
42	Šatrėnai 6, LT-38243	58,8 / 57,0	57,1 / 55,2	54,4 / 52,4	62,1 / 60,1
43	Šatrėnai 9, LT-38243	60,6 / 58,5	59,1 / 57,0	56,5 / 54,3	64,1 / 61,9
44	Šatrėnai 10, LT-38243	66,3 / 57,8	64,5 / 56,4	61,7 / 53,9	69,4 / 61,4

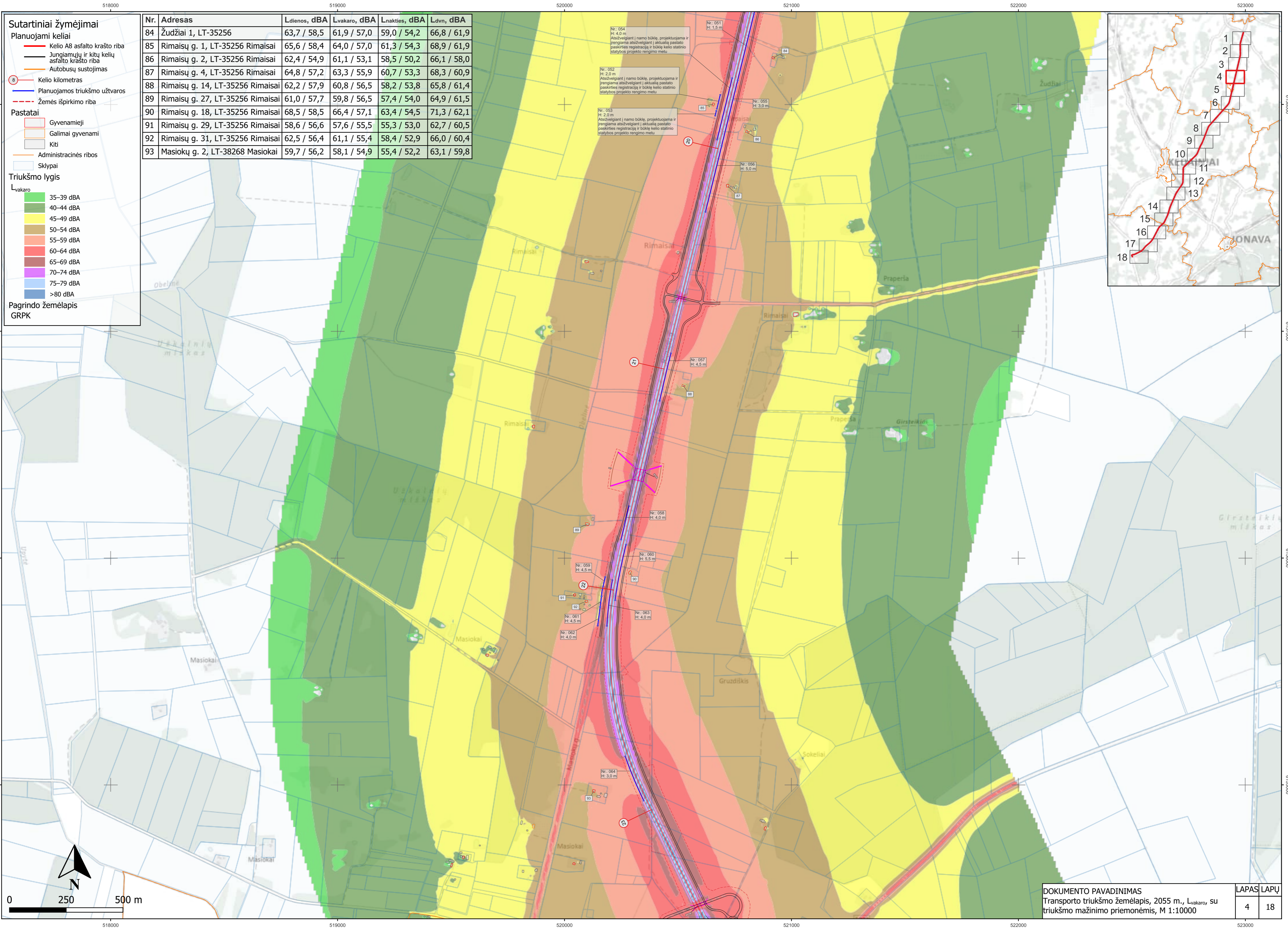


- Sutartiniai žymėjimai**
- Planuojami keliai**
- Kelio A8 asfalto krašto riba
  - Jungiamųjų ir kitų kelių asfalto krašto riba
  - Pėsčiųjų ir dviračių takai
  - Autobusų sustojimas
  - Kelio kilometras
  - Planuojamos triukšmo užtvaros
  - Žemės išpirkimo riba
  - Išperkami pastatai
- Pastatai**
- Gyvenamieji
  - Mokslų
  - Galimai gyvenami
  - Kiti
  - Sklypai
  - „Rail Baltica“ geležinkelio keliai
- Projekto „Rail Baltica“ triukšmo mažinimo priemonės**
- Triukšmo užtvaros
  - Bėgių triukšmo slopintuvų įrengimo ruožas
- Triukšmo lygis**
- L<sub>vakarų</sub>**
- 35–39 dBA
  - 40–44 dBA
  - 45–49 dBA
  - 50–54 dBA
  - 55–59 dBA
  - 60–64 dBA
  - 65–69 dBA
  - 70–74 dBA
  - 75–79 dBA
  - >80 dBA
- Pagrindo žemėlapis GRPK**

Nr.	Adresas	Ldienos, dBA	Lvakaro, dBA	Lnakties, dBA	Ldvn, dBA
45	Joskildai 1, LT-35256	65,6 / 56,9	63,6 / 55,2	60,7 / 52,9	68,5 / 60,4
46	Joskildai 2, LT-35256	67,0 / 55,6	65,0 / 54,4	62,1 / 52,3	69,9 / 59,6
47	Joskildai 5, LT-35256	59,2 / 56,3	58,4 / 55,5	56,3 / 53,5	63,6 / 60,8
48	Verslininkų g. 3B, LT-35256 Barklainiai I	60,0 / 57,2	58,6 / 56,1	56,3 / 54,2	63,8 / 61,5
49	Verslininkų g. 3A, LT-35256 Barklainiai I	62,5 / 58,2	60,9 / 56,9	58,5 / 54,9	66,0 / 62,2
50	Verslininkų g. 1, LT-35256 Barklainiai I	63,4 / 59,1	61,9 / 58,0	59,4 / 55,0	67,0 / 63,1
51	Ramybės g. 26, LT-35256 Barklainiai I	62,4 / 54,2	61,0 / 53,1	58,5 / 50,9	66,1 / 58,3
52	Ramybės g. 24, LT-35256 Barklainiai I	59,9 / 52,7	58,7 / 51,6	56,4 / 49,5	63,9 / 56,9
53	Ramybės g. 22, LT-35256 Barklainiai I	60,4 / 53,1	59,1 / 52,1	56,7 / 50,2	64,1 / 57,5
54	Ramybės g. 9, LT-35256 Barklainiai I	61,3 / 52,7	59,7 / 51,3	57,1 / 49,3	64,7 / 56,5
55	Ramybės g. 20, LT-35256 Barklainiai I	62,9 / 54,1	61,3 / 53,0	58,7 / 51,1	66,3 / 58,4
56	Ramybės g. 18, LT-35256 Barklainiai I	62,7 / 53,8	61,1 / 52,6	58,4 / 50,5	66,1 / 57,9
57	Ramybės g. 14, LT-35256 Barklainiai I	62,2 / 53,7	60,6 / 52,3	58,0 / 50,0	65,6 / 57,5
58	Ramybės g. 7, LT-35256 Barklainiai I	70,3 / 57,9	67,9 / 56,2	64,7 / 53,4	72,8 / 61,1
59	Ramybės g. 12, LT-35256 Barklainiai I	62,5 / 54,4	61,0 / 53,1	58,5 / 50,7	66,0 / 58,2
60	Ramybės g. 10, LT-35256 Barklainiai I	61,8 / 53,9	60,1 / 52,6	57,4 / 50,2	65,1 / 57,7
61	Ramybės g. 8, LT-35256 Barklainiai I	64,4 / 54,7	62,1 / 53,1	59,0 / 50,6	67,0 / 58,2
62	Ramybės g. 3, LT-35256 Barklainiai I	68,6 / 53,3	66,4 / 51,3	63,3 / 48,4	71,3 / 56,2
63	Ramybės g. 4, LT-35256 Barklainiai I	61,2 / 52,5	59,6 / 50,8	56,9 / 48,1	64,5 / 55,8
64	Ramybės g. 1, LT-35256 Barklainiai I	67,5 / 56,4	65,5 / 54,7	62,6 / 51,9	70,4 / 59,6
65	Malūno g. 2, LT-35256 Barklainiai I	66,6 / 56,7	64,7 / 54,7	61,7 / 51,7	69,6 / 59,5
66	Malūno g. 1, LT-35256 Barklainiai I	61,6 / 56,1	59,7 / 53,8	57,0 / 50,4	64,7 / 58,5
67	Malūno g. 3, LT-35256 Barklainiai I	62,0 / 53,5	60,5 / 52,0	58,0 / 49,4	65,6 / 57,0
68	Malūno g. 6, LT-35256 Barklainiai I	63,5 / 54,6	61,8 / 53,1	59,0 / 50,7	66,7 / 58,2
69	Malūno g. 5, LT-35256 Barklainiai I	60,7 / 54,2	59,4 / 52,8	56,9 / 50,4	64,4 / 57,9
70	Malūno g. 8, LT-35256 Barklainiai I	61,3 / 53,9	60,0 / 52,6	57,5 / 50,1	65,0 / 57,6
71	Malūno g. 7, LT-35256 Barklainiai I	60,7 / 54,8	59,5 / 53,5	57,1 / 51,0	64,6 / 58,5
72	Malūno g. 9, LT-35256 Barklainiai I	58,4 / 54,3	57,6 / 53,3	55,4 / 51,0	62,7 / 58,4
73	Malūno g. 13, LT-35256 Barklainiai I	60,7 / 55,6	59,7 / 54,4	57,4 / 52,0	64,8 / 59,4
74	Malūno g. 15, LT-35256 Barklainiai I	56,3 / 50,2	55,6 / 49,3	53,5 / 47,3	60,8 / 54,6
75	Malūno g. 17, LT-35256 Barklainiai I	56,0 / 49,8	55,2 / 48,8	53,0 / 46,5	60,4 / 53,9
76	Malūno g. 10, LT-35256 Barklainiai I	68,0 / 58,3	65,8 / 56,6	62,7 / 53,8	70,7 / 61,5
77	Karveliai 2, LT-35256	59,3 / 58,0	57,7 / 56,4	55,0 / 53,6	62,6 / 61,3
78	Černiauskyne 2, LT-35256	65,2 / 59,6	63,2 / 57,9	60,3 / 55,0	68,1 / 62,8
79	Černiauskyne 1, LT-35256	58,0 / 54,7	57,0 / 53,6	54,6 / 51,3	62,1 / 58,7
80	Karveliai 1, LT-35256	57,0 / 55,8	55,5 / 54,2	52,8 / 51,4	60,5 / 59,1
81	Liubartai 3, LT-35256	58,3 / 55,8	57,5 / 54,8	55,2 / 52,4	62,5 / 59,8
82	Liubartai 2, LT-35256	62,1 / 58,0	60,9 / 56,6	58,4 / 54,0	65,9 / 61,5
83	Liubartai 1, LT-35256	63,4 / 57,3	62,0 / 55,7	59,4 / 52,9	67,0 / 60,6

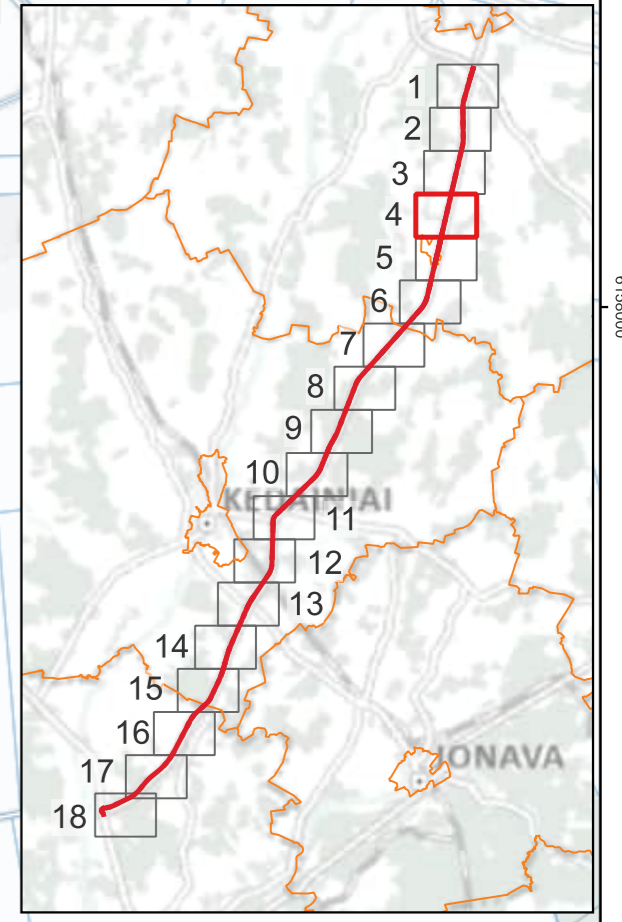


0 250 500 m



- Sutartiniai žymėjimai**
- Planuojami keliai**
- Kelio A8 asfalto krašto riba
  - Jungiamųjų ir kitų kelių asfalto krašto riba
  - Autobusų sustojimas
  - Kelio kilometras
  - Planuojamos triukšmo užtvartos
  - Žemės išpirkimo riba
- Pastatai**
- Gyvenamieji
  - Galimai gyvenami
  - Kiti
  - Administracinės ribos
  - Sklypai
- Triukšmo lygis**
- Lvakaro
- 35–39 dBA
  - 40–44 dBA
  - 45–49 dBA
  - 50–54 dBA
  - 55–59 dBA
  - 60–64 dBA
  - 65–69 dBA
  - 70–74 dBA
  - 75–79 dBA
  - >80 dBA
- Pagrindo žemėlapis GRPK

Nr.	Adresas	Ldienos, dBA	Lvakaro, dBA	Lnakties, dBA	Ldvn, dBA
84	Žudžiai 1, LT-35256	63,7 / 58,5	61,9 / 57,0	59,0 / 54,2	66,8 / 61,9
85	Rimaisų g. 1, LT-35256 Rimaisai	65,6 / 58,4	64,0 / 57,0	61,3 / 54,3	68,9 / 61,9
86	Rimaisų g. 2, LT-35256 Rimaisai	62,4 / 54,9	61,1 / 53,1	58,5 / 50,2	66,1 / 58,0
87	Rimaisų g. 4, LT-35256 Rimaisai	64,8 / 57,2	63,3 / 55,9	60,7 / 53,3	68,3 / 60,9
88	Rimaisų g. 14, LT-35256 Rimaisai	62,2 / 57,9	60,8 / 56,5	58,2 / 53,8	65,8 / 61,4
89	Rimaisų g. 27, LT-35256 Rimaisai	61,0 / 57,7	59,8 / 56,5	57,4 / 54,0	64,9 / 61,5
90	Rimaisų g. 18, LT-35256 Rimaisai	68,5 / 58,5	66,4 / 57,1	63,4 / 54,5	71,3 / 62,1
91	Rimaisų g. 29, LT-35256 Rimaisai	58,6 / 56,6	57,6 / 55,5	55,3 / 53,0	62,7 / 60,5
92	Rimaisų g. 31, LT-35256 Rimaisai	62,5 / 56,4	61,1 / 55,4	58,4 / 52,9	66,0 / 60,4
93	Masiokų g. 2, LT-38268 Masiokai	59,7 / 56,2	58,1 / 54,9	55,4 / 52,2	63,1 / 59,8



**Sutartiniai žymėjimai**

**Planuojami keliai**

- Kelio A8 asfalto krašto riba
- Jungiamųjų ir kitų kelių asfalto krašto riba
- Kelio kilometras
- Planuojamos triukšmo užtvaros
- Žemės išpirkimo riba

**Pastatai**

- Gyvenamieji
- Gydymo
- Mokslų
- Viešbučių
- Galimai gyvenami
- Kiti

Administracinės ribos

Sklypai

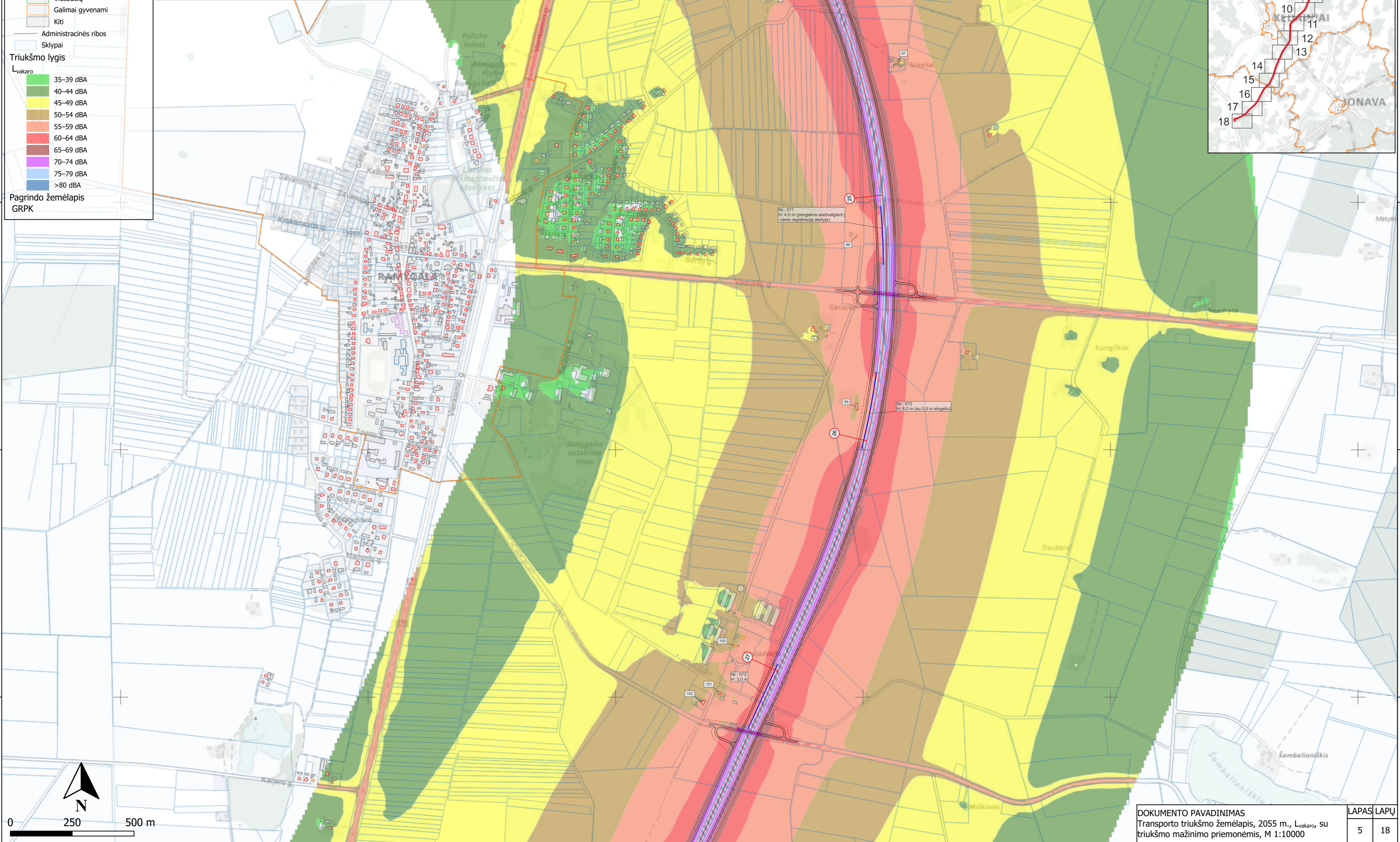
**Triukšmo lygis**

Lvakaro

- 35–39 dBA
- 40–44 dBA
- 45–49 dBA
- 50–54 dBA
- 55–59 dBA
- 60–64 dBA
- 65–69 dBA
- 70–74 dBA
- 75–79 dBA
- >80 dBA

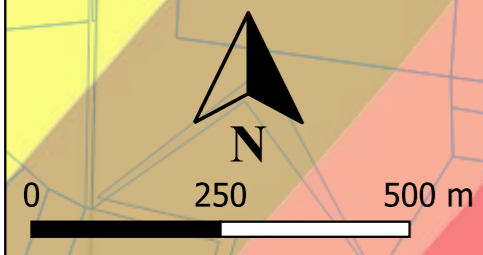
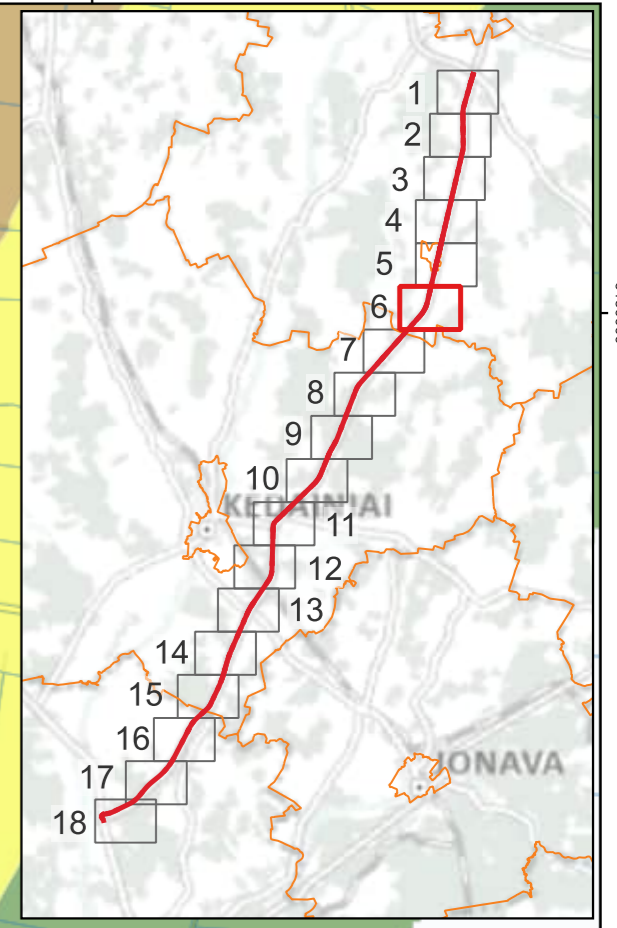
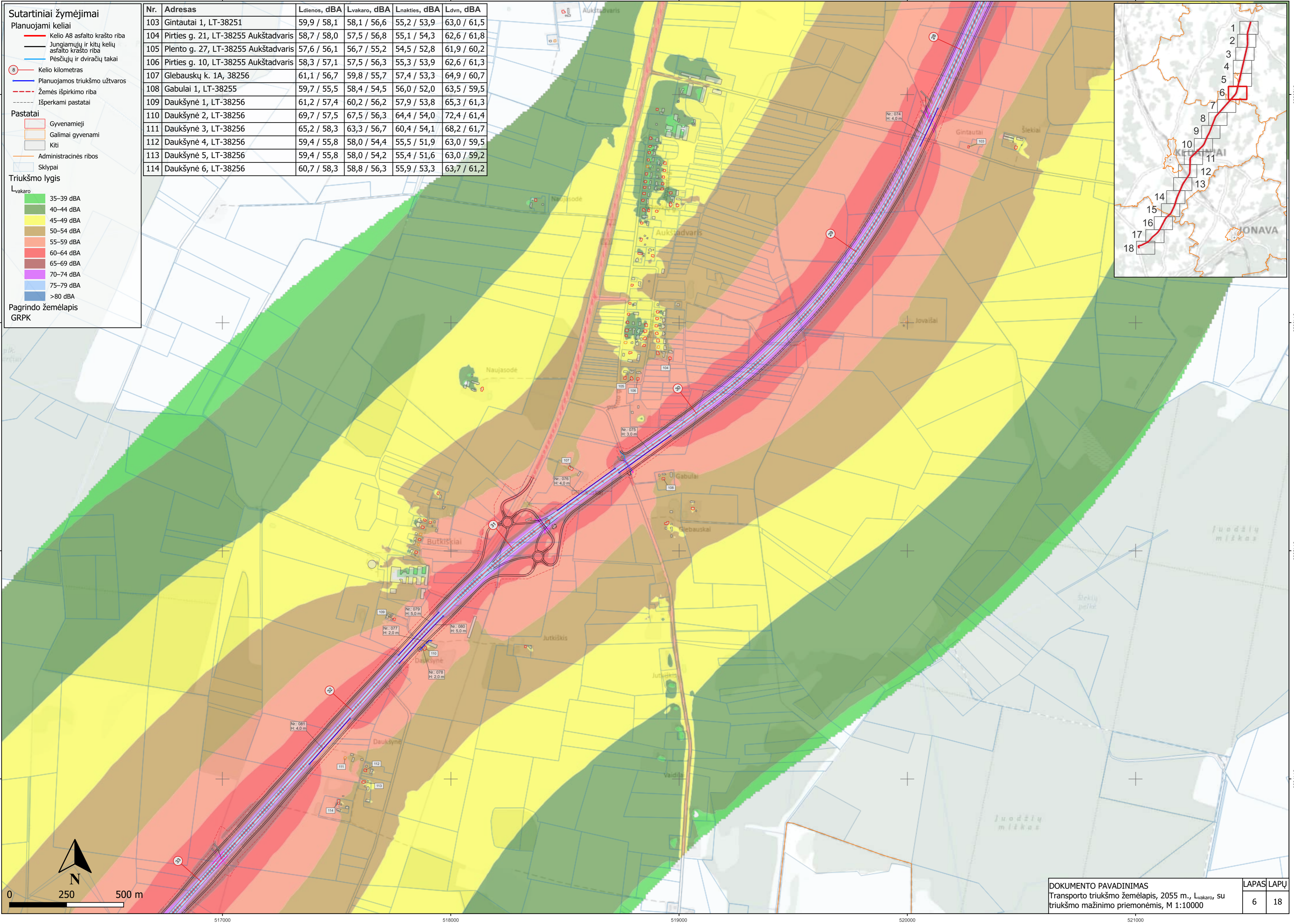
Pagrindo žemėlapis GRPK

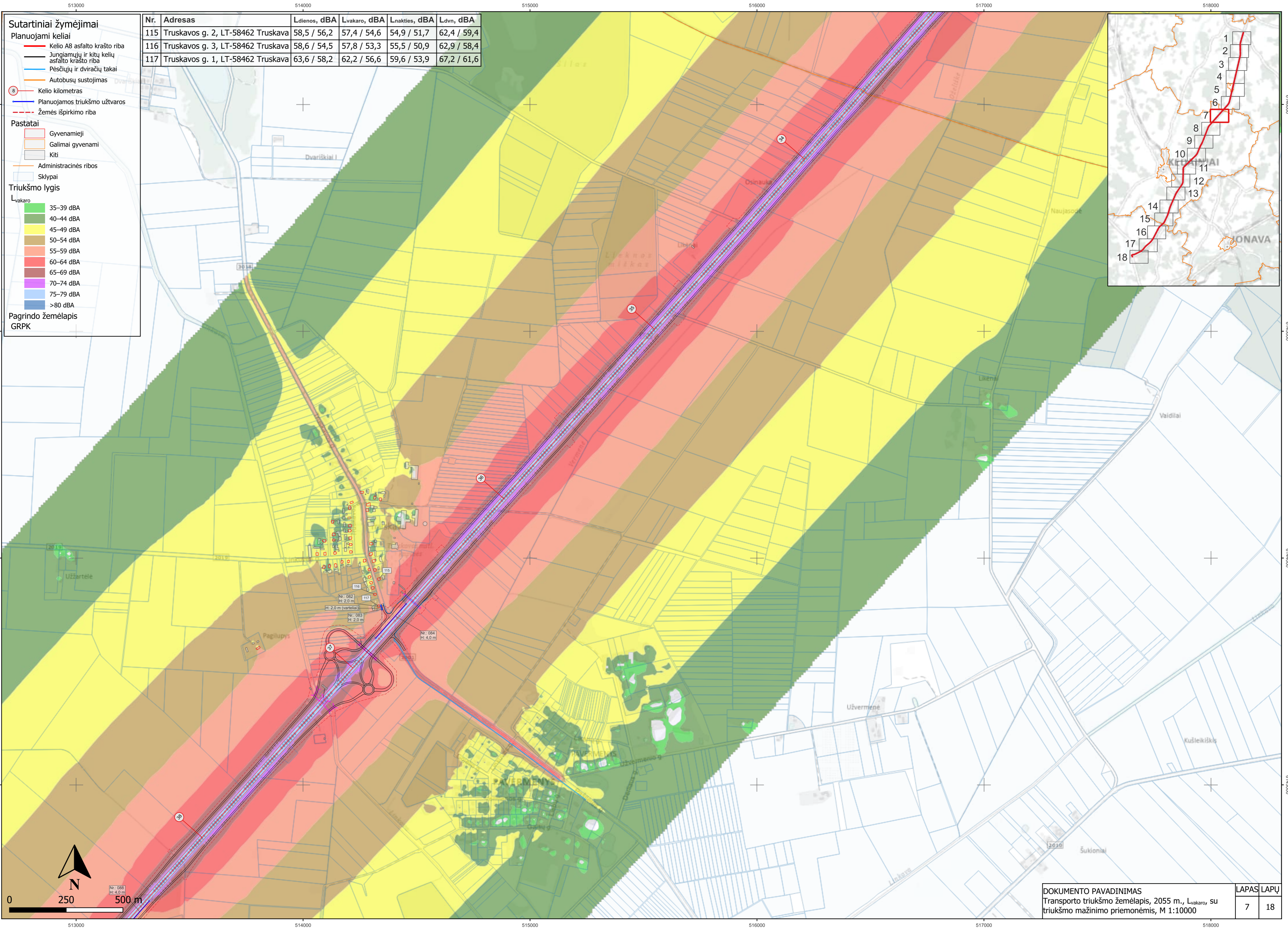
Nr.	Adresas	Ldienes, dBA	Lvakaro, dBA	Lnakties, dBA	Ldvn, dBA
94	Sokeliai 11, LT-38254	58,2 / 55,7	56,2 / 53,8	53,2 / 50,9	61,1 / 58,7
95	Sokeliai 5, LT-38254	64,4 / 56,9	62,5 / 55,7	59,6 / 53,2	67,4 / 60,7
96	Sokeliai 1, LT-38254	61,1 / 56,7	59,1 / 55,1	56,0 / 52,3	63,9 / 60,0
97	Sokeliai 6, LT-38254	58,6 / 57,6	57,3 / 56,3	54,8 / 53,8	62,3 / 61,3
98	Adreso nėra (6152862, 520974)	61,3 / 58,5	60,3 / 57,4	58,0 / 55,0	65,4 / 62,5
99	Naujadaris 10, LT-38251	65,1 / 57,0	63,4 / 56,0	60,6 / 53,6	68,3 / 61,0
100	Naujadaris 6, LT-38251	58,1 / 55,7	57,2 / 54,8	55,0 / 52,6	62,4 / 59,9
101	Naujadaris 2, LT-38251	57,2 / 53,3	56,0 / 52,4	53,6 / 50,2	61,0 / 57,5
102	Naujadaris 1, LT-38251	58,1 / 56,7	57,3 / 55,8	55,1 / 53,7	62,4 / 61,0



- Sutartiniai žymėjimai**
- Planuojami keliai**
- Kelio A8 asfalto krašto riba
  - Jungiamųjų ir kitų kelių asfalto krašto riba
  - Pėsčiųjų ir dviračių takai
  - Kelio kilometras
  - Planuojamos triukšmo užtvartos
  - Žemės išpirkimo riba
  - Išperkami pastatai
- Pastatai**
- Gyvenamieji
  - Galimai gyvenami
  - Kiti
  - Administracinės ribos
  - Sklypai
- Triukšmo lygis**
- Lvakaro
- 35–39 dBA
  - 40–44 dBA
  - 45–49 dBA
  - 50–54 dBA
  - 55–59 dBA
  - 60–64 dBA
  - 65–69 dBA
  - 70–74 dBA
  - 75–79 dBA
  - >80 dBA
- Pagrindo žemėlapis**  
GRPK

Nr.	Adresas	Ldienos, dBA	Lvakaro, dBA	Lnakties, dBA	Ldvn, dBA
103	Gintautai 1, LT-38251	59,9 / 58,1	58,1 / 56,6	55,2 / 53,9	63,0 / 61,5
104	Pirties g. 21, LT-38255 Aukštadvaris	58,7 / 58,0	57,5 / 56,8	55,1 / 54,3	62,6 / 61,8
105	Pleto g. 27, LT-38255 Aukštadvaris	57,6 / 56,1	56,7 / 55,2	54,5 / 52,8	61,9 / 60,2
106	Pirties g. 10, LT-38255 Aukštadvaris	58,3 / 57,1	57,5 / 56,3	55,3 / 53,9	62,6 / 61,3
107	Glebauskų k. 1A, 38256	61,1 / 56,7	59,8 / 55,7	57,4 / 53,3	64,9 / 60,7
108	Gabulai 1, LT-38255	59,7 / 55,5	58,4 / 54,5	56,0 / 52,0	63,5 / 59,5
109	Daukšynė 1, LT-38256	61,2 / 57,4	60,2 / 56,2	57,9 / 53,8	65,3 / 61,3
110	Daukšynė 2, LT-38256	69,7 / 57,5	67,5 / 56,3	64,4 / 54,0	72,4 / 61,4
111	Daukšynė 3, LT-38256	65,2 / 58,3	63,3 / 56,7	60,4 / 54,1	68,2 / 61,7
112	Daukšynė 4, LT-38256	59,4 / 55,8	58,0 / 54,4	55,5 / 51,9	63,0 / 59,5
113	Daukšynė 5, LT-38256	59,4 / 55,8	58,0 / 54,2	55,4 / 51,6	63,0 / 59,2
114	Daukšynė 6, LT-38256	60,7 / 58,3	58,8 / 56,3	55,9 / 53,3	63,7 / 61,2





**Sutartiniai žymėjimai**

**Planuojami keliai**

- Kelio A8 asfalto krašto riba
- Jungiamųjų ir kitų kelių asfalto krašto riba
- Pėsčiųjų ir dviračių takai
- Autobusų sustojimas
- Kelio kilometras
- Planuojamos triukšmo užtvartos
- Žemės išpirkimo riba

**Pastatai**

- Gyvenamieji
- Galimai gyvenami
- Kiti
- Administracinės ribos
- Sklypai

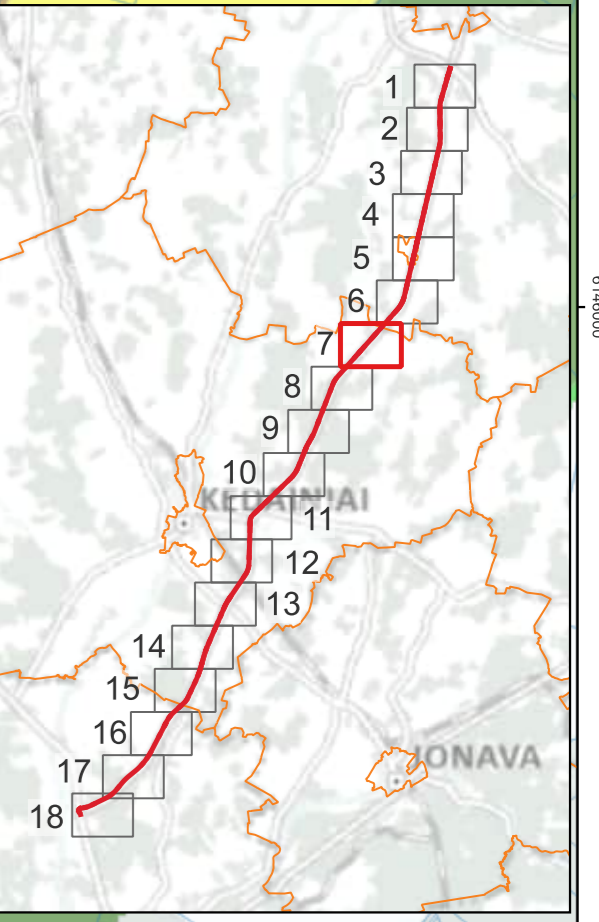
**Triukšmo lygis**

**L<sub>vakarų</sub>**

- 35–39 dBA
- 40–44 dBA
- 45–49 dBA
- 50–54 dBA
- 55–59 dBA
- 60–64 dBA
- 65–69 dBA
- 70–74 dBA
- 75–79 dBA
- >80 dBA

**Pagrindo žemėlapis GRPK**

Nr.	Adresas	Ldienos, dBA	Lvakaro, dBA	Lnakties, dBA	Ldvn, dBA
115	Truskavos g. 2, LT-58462 Truskava	58,5 / 56,2	57,4 / 54,6	54,9 / 51,7	62,4 / 59,4
116	Truskavos g. 3, LT-58462 Truskava	58,6 / 54,5	57,8 / 53,3	55,5 / 50,9	62,9 / 58,4
117	Truskavos g. 1, LT-58462 Truskava	63,6 / 58,2	62,2 / 56,6	59,6 / 53,9	67,2 / 61,6



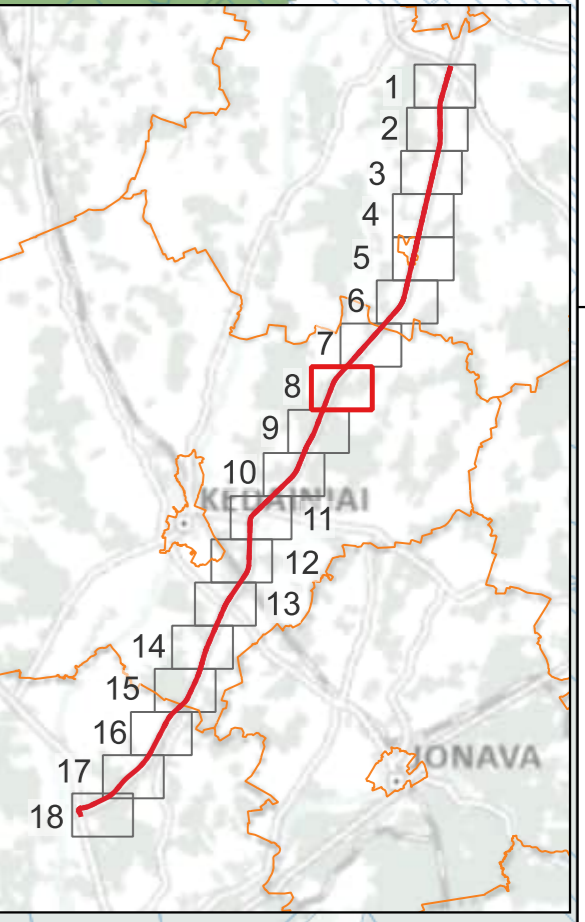
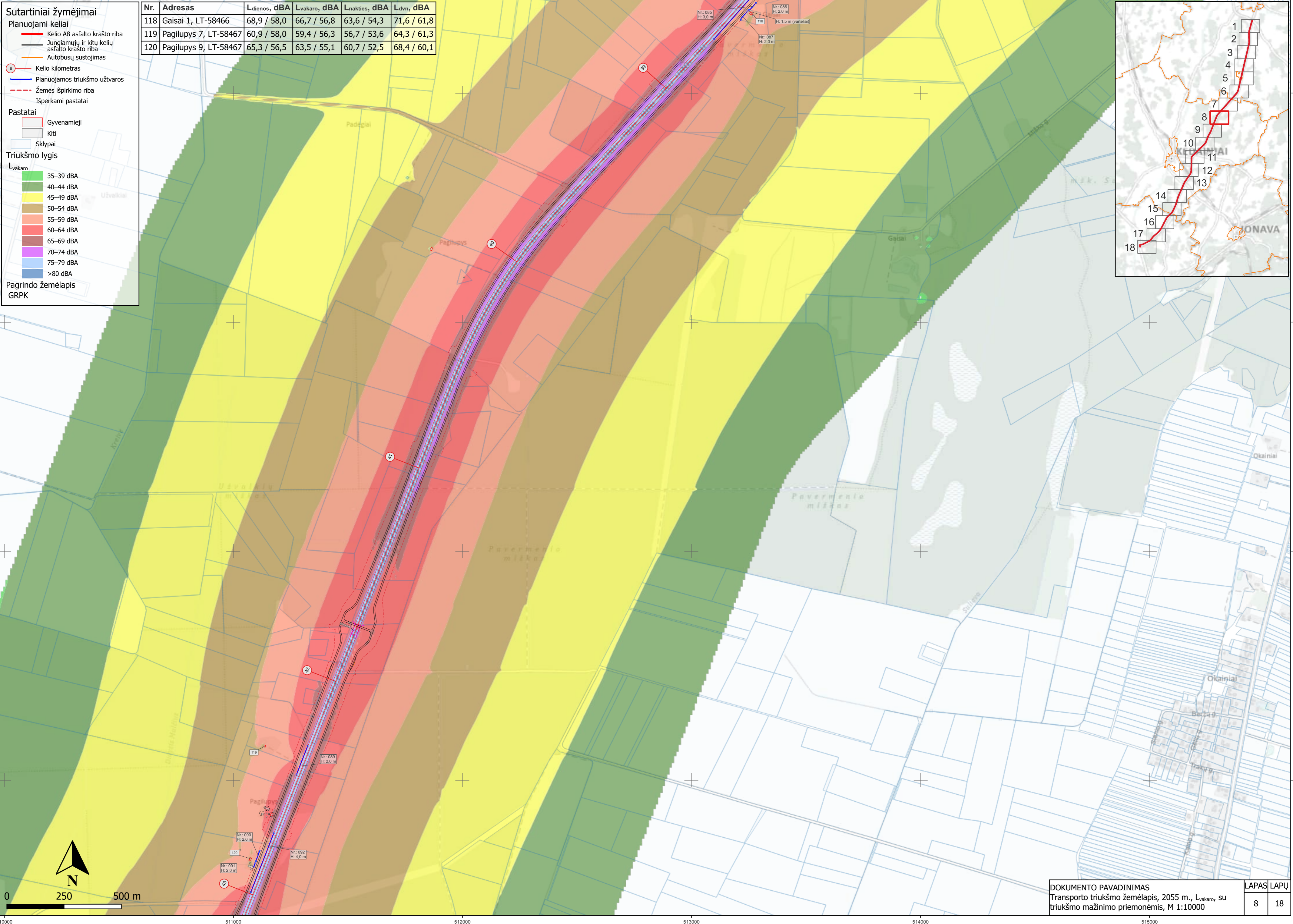
0 250 500 m

N

Nr.: 088  
H: 4,0 m

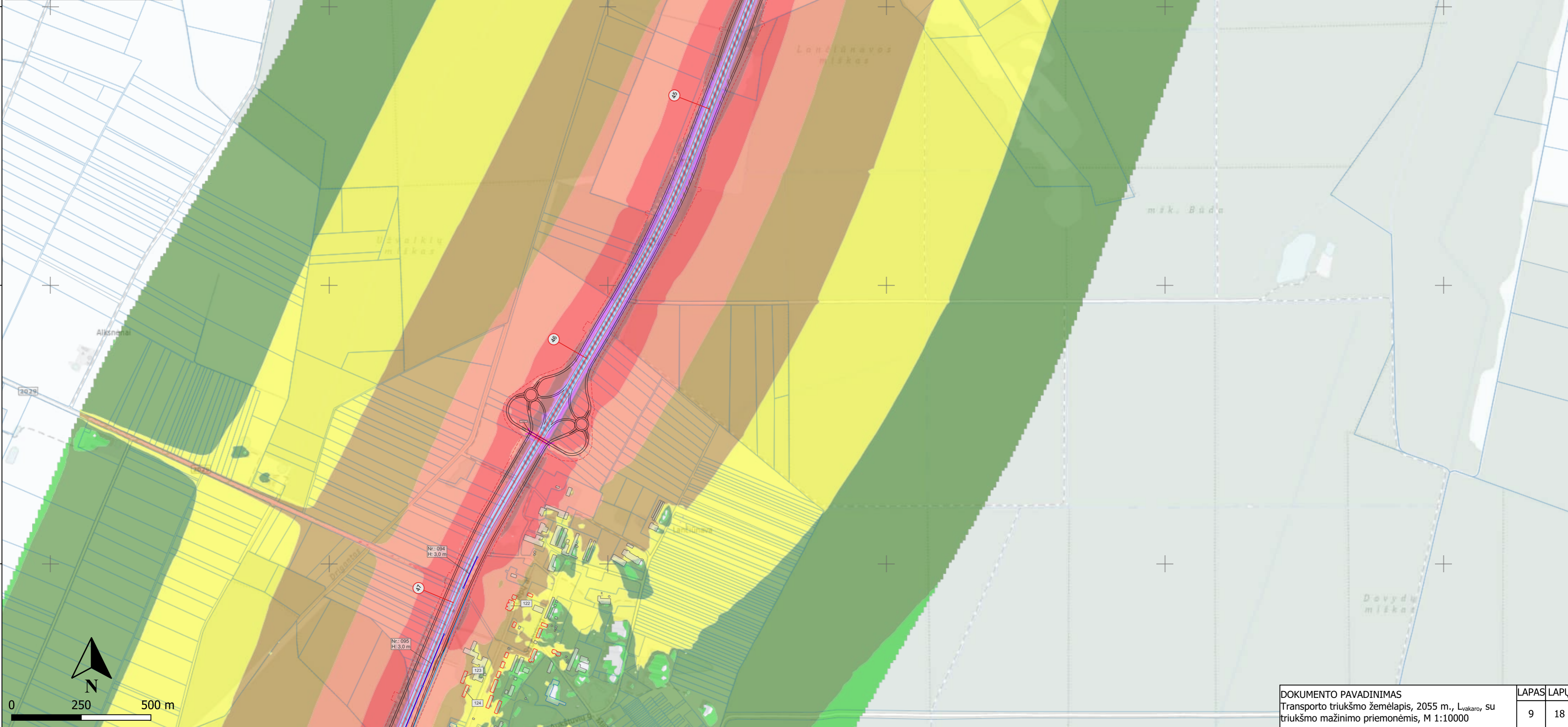
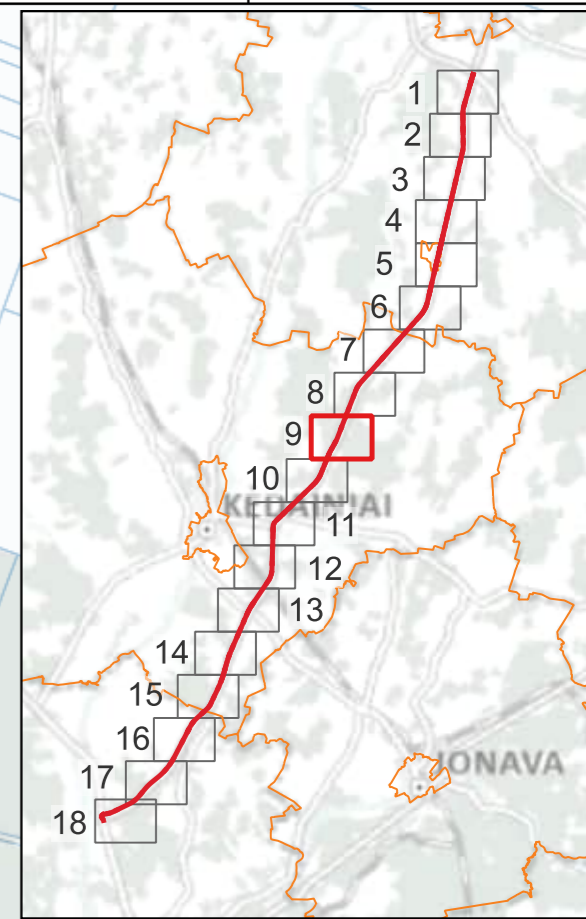
- Sutartiniai žymėjimai**
- Planuojami keliai**
- Kelio A8 asfalto krašto riba
  - Jungiamųjų ir kitų kelių asfalto krašto riba
  - Autobusų sustojimas
  - Kelio kilometras
  - Planuojamos triukšmo užtvaros
  - Žemės išpirkimo riba
  - Išperkami pastatai
- Pastatai**
- Gyvenamieji
  - Kiti
  - Sklypai
- Triukšmo lygis**
- L<sub>vakaro</sub>
- 35–39 dBA
  - 40–44 dBA
  - 45–49 dBA
  - 50–54 dBA
  - 55–59 dBA
  - 60–64 dBA
  - 65–69 dBA
  - 70–74 dBA
  - 75–79 dBA
  - >80 dBA
- Pagrindo žemėlapis  
GRPK

Nr.	Adresas	Ldienes, dBA	Lvakaro, dBA	Lnakties, dBA	Ldvn, dBA
118	Gaisai 1, LT-58466	68,9 / 58,0	66,7 / 56,8	63,6 / 54,3	71,6 / 61,8
119	Pagilupys 7, LT-58467	60,9 / 58,0	59,4 / 56,3	56,7 / 53,6	64,3 / 61,3
120	Pagilupys 9, LT-58467	65,3 / 56,5	63,5 / 55,1	60,7 / 52,5	68,4 / 60,1



- Sutartiniai žymėjimai**
- Planuojami keliai**
- Kelio A8 asfalto krašto riba
  - Jungiamųjų ir kitų kelių asfalto krašto riba
  - Pėsčiųjų ir dviračių takai
  - Autobusų sustojimas
- ⊙ 8 — Kelio kilometras
- Planuojamos triukšmo uždvaros
- Žemės išpirkimo riba
- Pastatai**
- Gyvenamieji
  - Mokslo
  - Kiti
  - Sklypai
- Triukšmo lygis**
- $L_{vakaro}$
- 35–39 dBA
  - 40–44 dBA
  - 45–49 dBA
  - 50–54 dBA
  - 55–59 dBA
  - 60–64 dBA
  - 65–69 dBA
  - 70–74 dBA
  - 75–79 dBA
  - >80 dBA
- Pagrindo žemėlapis GRPK

Nr.	Adresas	Ldienos, dBA	Lvakaro, dBA	Lnakties, dBA	Ldvn, dBA
121	Būdai 1, LT-58431	66,4 / 59,1	64,4 / 57,5	61,4 / 54,8	69,3 / 62,4
122	Liepų al. 4, LT-58435 Lančiūnava	62,9 / 59,1	60,5 / 56,7	57,3 / 53,5	65,3 / 61,5
123	Liepų al. 8B, LT-58435 Lančiūnava	65,7 / 59,5	63,2 / 57,5	59,9 / 54,6	68,0 / 62,4
124	Liepų al. 10, LT-58436 Lančiūnava	64,6 / 58,7	62,2 / 57,0	58,9 / 54,2	67,0 / 61,9
125	Liepų al. 12, LT-58436 Lančiūnava	63,4 / 55,4	61,1 / 53,7	58,0 / 50,9	65,9 / 58,6



**Sutartiniai žymėjimai**

**Planuojami keliai**

- Kelio A8 asfalto krašto riba
- Jungiamųjų ir kitų kelių asfalto krašto riba
- Pėsčiųjų ir dviračių takai
- Autobusų sustojimas
- Kelio kilometras
- Planuojamos triukšmo užtvoros
- Žemės išpirkimo riba
- Išperkami pastatai

**Pastatai**

- Gyvenamieji
- Mokslai
- Galimai gyvenami
- Kiti

**Sklypai**

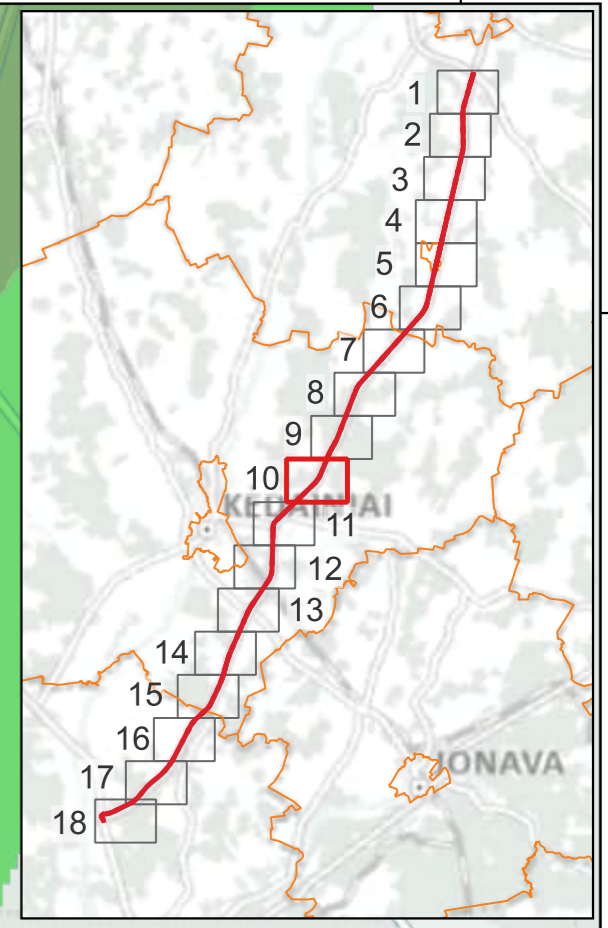
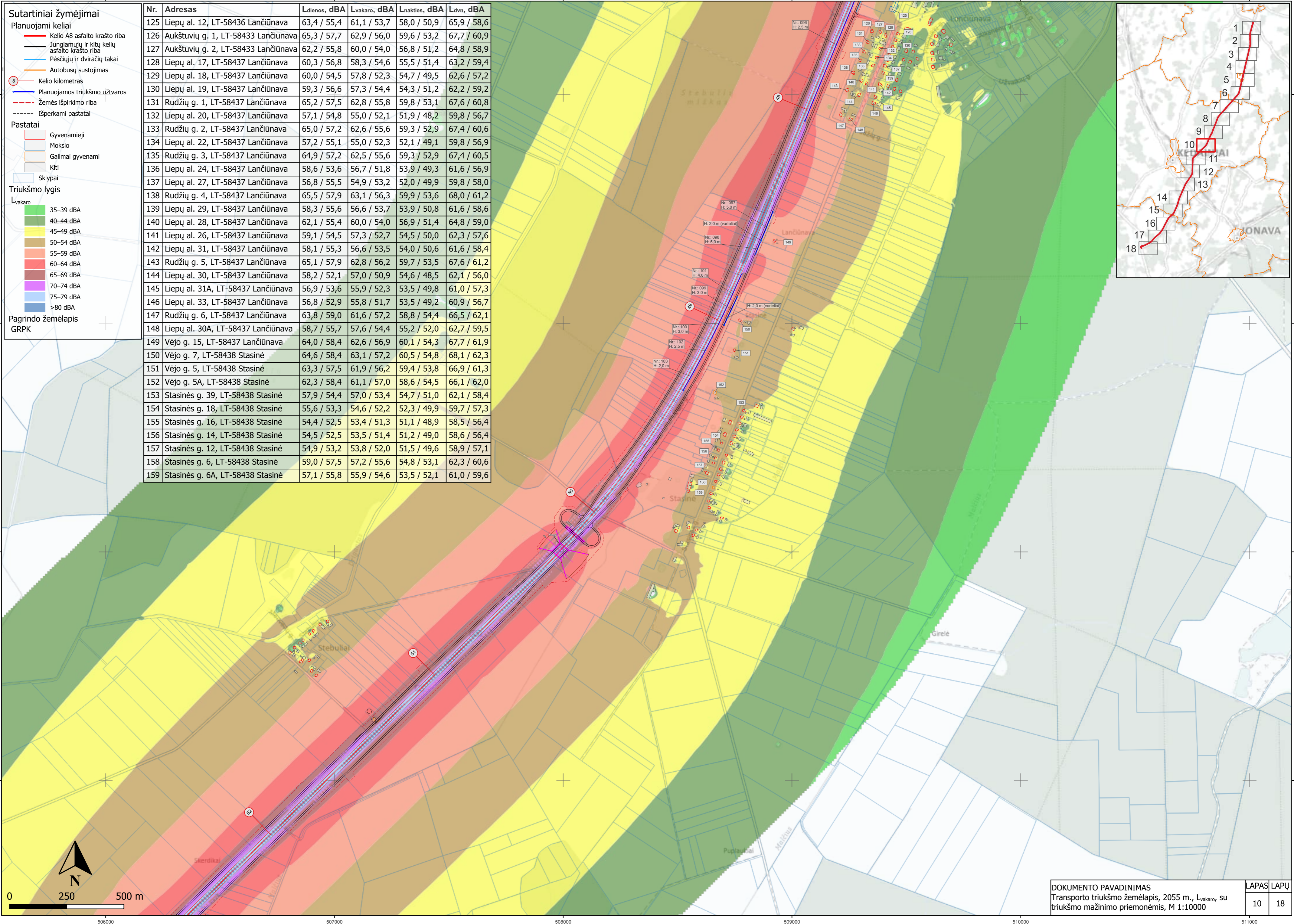
**Triukšmo lygis**

**Lvakaro**

- 35–39 dBA
- 40–44 dBA
- 45–49 dBA
- 50–54 dBA
- 55–59 dBA
- 60–64 dBA
- 65–69 dBA
- 70–74 dBA
- 75–79 dBA
- >80 dBA

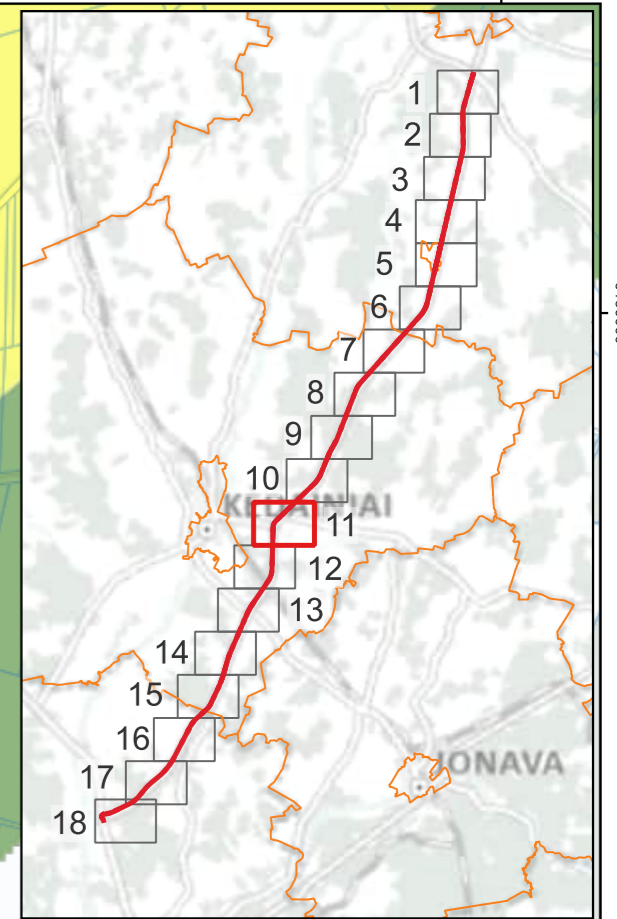
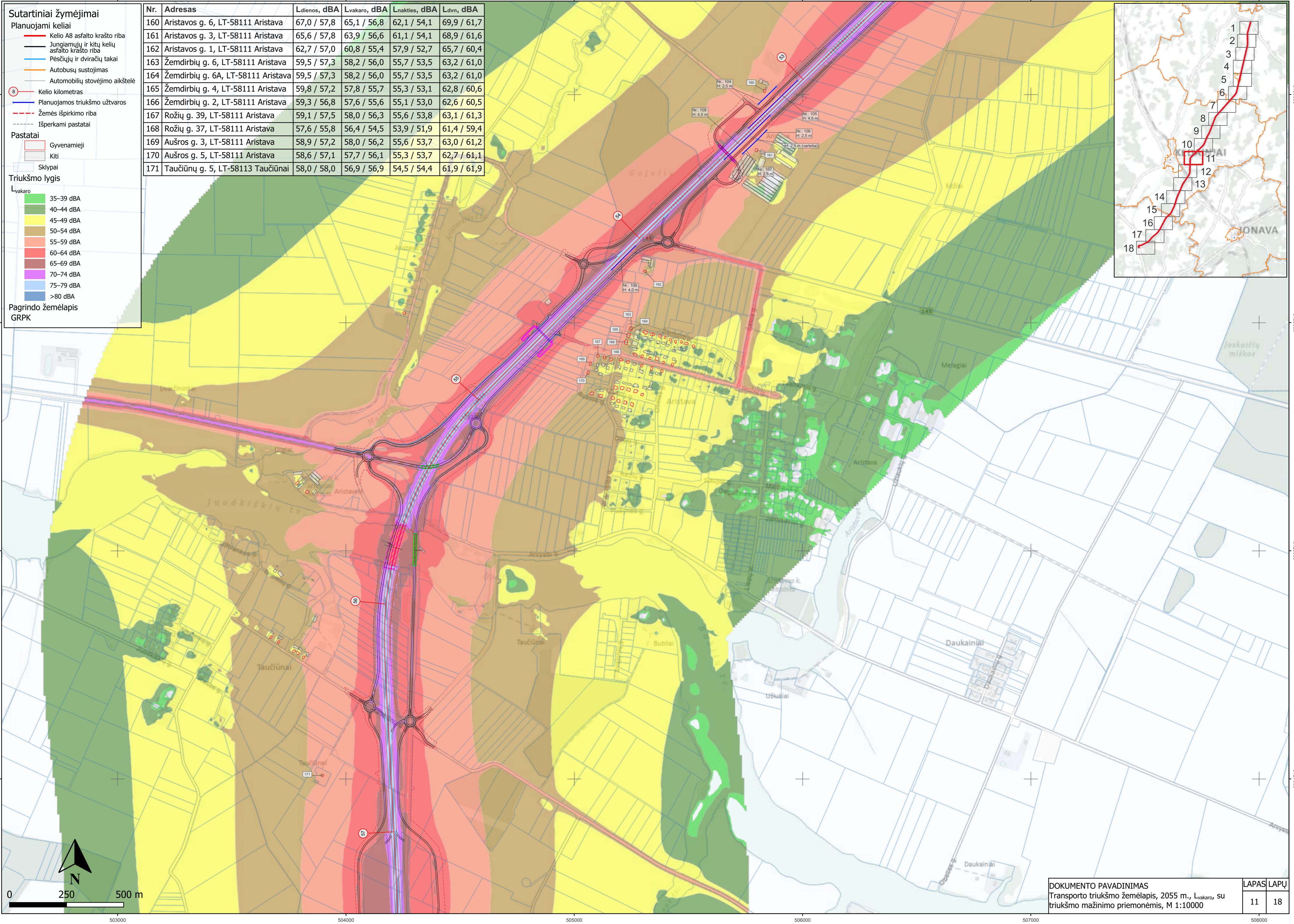
**Pagrindo žemėlapis GRPK**

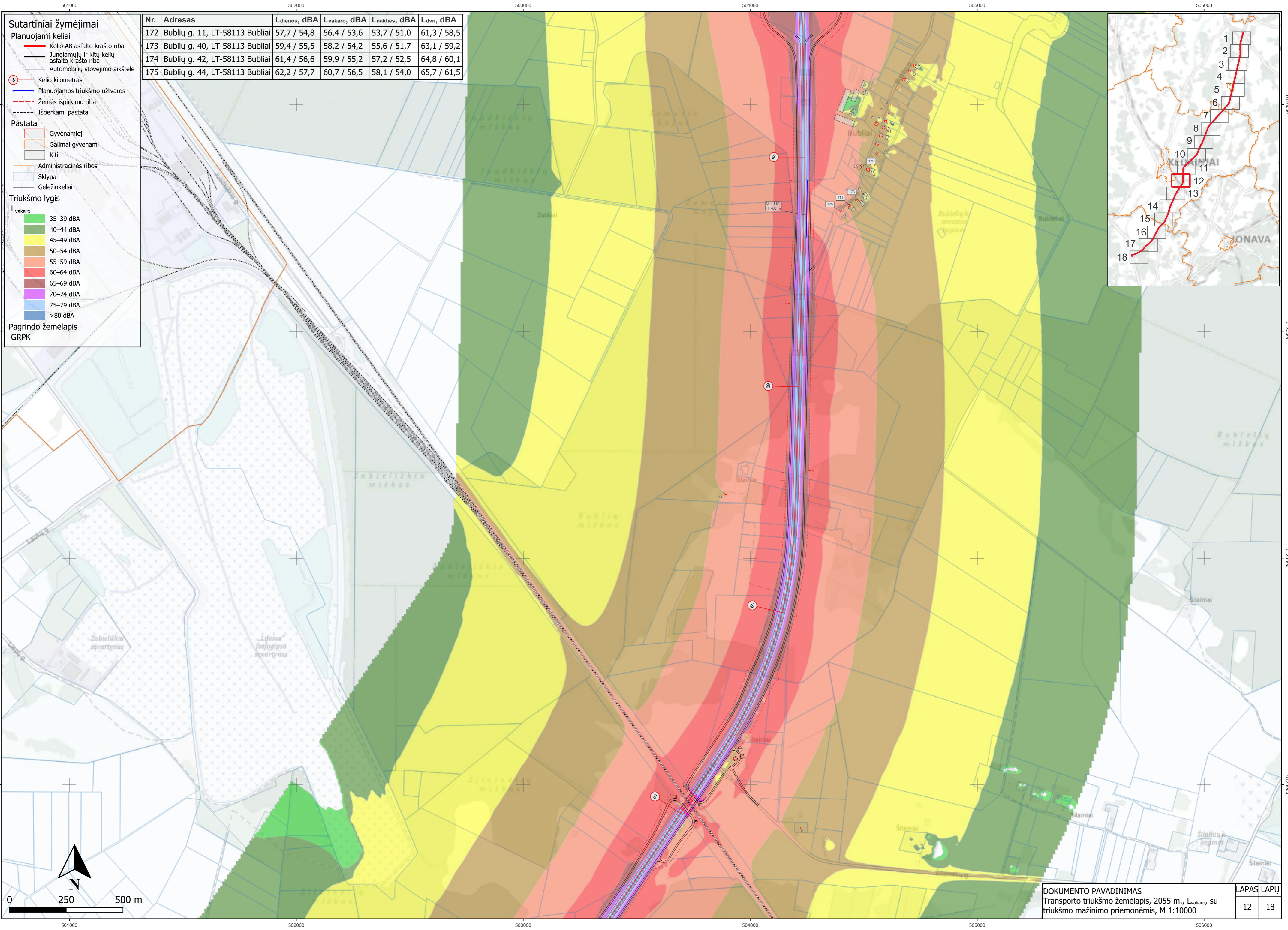
Nr.	Adresas	Ldienos, dBA	Lvakaro, dBA	Lnakties, dBA	Ldvn, dBA
125	Liepų al. 12, LT-58436 Lančiūnava	63,4 / 55,4	61,1 / 53,7	58,0 / 50,9	65,9 / 58,6
126	Aukštuvų g. 1, LT-58433 Lančiūnava	65,3 / 57,7	62,9 / 56,0	59,6 / 53,2	67,7 / 60,9
127	Aukštuvų g. 2, LT-58433 Lančiūnava	62,2 / 55,8	60,0 / 54,0	56,8 / 51,2	64,8 / 58,9
128	Liepų al. 17, LT-58437 Lančiūnava	60,3 / 56,8	58,3 / 54,6	55,5 / 51,4	63,2 / 59,4
129	Liepų al. 18, LT-58437 Lančiūnava	60,0 / 54,5	57,8 / 52,3	54,7 / 49,5	62,6 / 57,2
130	Liepų al. 19, LT-58437 Lančiūnava	59,3 / 56,6	57,3 / 54,4	54,3 / 51,2	62,2 / 59,2
131	Rudžių g. 1, LT-58437 Lančiūnava	65,2 / 57,5	62,8 / 55,8	59,8 / 53,1	67,6 / 60,8
132	Liepų al. 20, LT-58437 Lančiūnava	57,1 / 54,8	55,0 / 52,1	51,9 / 48,2	59,8 / 56,7
133	Rudžių g. 2, LT-58437 Lančiūnava	65,0 / 57,2	62,6 / 55,6	59,3 / 52,9	67,4 / 60,6
134	Liepų al. 22, LT-58437 Lančiūnava	57,2 / 55,1	55,0 / 52,3	52,1 / 49,1	59,8 / 56,9
135	Rudžių g. 3, LT-58437 Lančiūnava	64,9 / 57,2	62,5 / 55,6	59,3 / 52,9	67,4 / 60,5
136	Liepų al. 24, LT-58437 Lančiūnava	58,6 / 53,6	56,7 / 51,8	53,9 / 49,3	61,6 / 56,9
137	Liepų al. 27, LT-58437 Lančiūnava	56,8 / 55,5	54,9 / 53,2	52,0 / 49,9	59,8 / 58,0
138	Rudžių g. 4, LT-58437 Lančiūnava	65,5 / 57,9	63,1 / 56,3	59,9 / 53,6	68,0 / 61,2
139	Liepų al. 29, LT-58437 Lančiūnava	58,3 / 55,6	56,6 / 53,7	53,9 / 50,8	61,6 / 58,6
140	Liepų al. 28, LT-58437 Lančiūnava	62,1 / 55,4	60,0 / 54,0	56,9 / 51,4	64,8 / 59,0
141	Liepų al. 26, LT-58437 Lančiūnava	59,1 / 54,5	57,3 / 52,7	54,5 / 50,0	62,3 / 57,6
142	Liepų al. 31, LT-58437 Lančiūnava	58,1 / 55,3	56,6 / 53,5	54,0 / 50,6	61,6 / 58,4
143	Rudžių g. 5, LT-58437 Lančiūnava	65,1 / 57,9	62,8 / 56,2	59,7 / 53,5	67,6 / 61,2
144	Liepų al. 30, LT-58437 Lančiūnava	58,2 / 52,1	57,0 / 50,9	54,6 / 48,5	62,1 / 56,0
145	Liepų al. 31A, LT-58437 Lančiūnava	56,9 / 53,6	55,9 / 52,3	53,5 / 49,8	61,0 / 57,3
146	Liepų al. 33, LT-58437 Lančiūnava	56,8 / 52,9	55,8 / 51,7	53,5 / 49,2	60,9 / 56,7
147	Rudžių g. 6, LT-58437 Lančiūnava	63,8 / 59,0	61,6 / 57,2	58,8 / 54,4	66,5 / 62,1
148	Liepų al. 30A, LT-58437 Lančiūnava	58,7 / 55,7	57,6 / 54,4	55,2 / 52,0	62,7 / 59,5
149	Vėjo g. 15, LT-58437 Lančiūnava	64,0 / 58,4	62,6 / 56,9	60,1 / 54,3	67,7 / 61,9
150	Vėjo g. 7, LT-58438 Stasinė	64,6 / 58,4	63,1 / 57,2	60,5 / 54,8	68,1 / 62,3
151	Vėjo g. 5, LT-58438 Stasinė	63,3 / 57,5	61,9 / 56,2	59,4 / 53,8	66,9 / 61,3
152	Vėjo g. 5A, LT-58438 Stasinė	62,3 / 58,4	61,1 / 57,0	58,6 / 54,5	66,1 / 62,0
153	Stasinės g. 39, LT-58438 Stasinė	57,9 / 54,4	57,0 / 53,4	54,7 / 51,0	62,1 / 58,4
154	Stasinės g. 18, LT-58438 Stasinė	55,6 / 53,3	54,6 / 52,2	52,3 / 49,9	59,7 / 57,3
155	Stasinės g. 16, LT-58438 Stasinė	54,4 / 52,5	53,4 / 51,3	51,1 / 48,9	58,5 / 56,4
156	Stasinės g. 14, LT-58438 Stasinė	54,5 / 52,5	53,5 / 51,4	51,2 / 49,0	58,6 / 56,4
157	Stasinės g. 12, LT-58438 Stasinė	54,9 / 53,2	53,8 / 52,0	51,5 / 49,6	58,9 / 57,1
158	Stasinės g. 6, LT-58438 Stasinė	59,0 / 57,5	57,2 / 55,6	54,8 / 53,1	62,3 / 60,6
159	Stasinės g. 6A, LT-58438 Stasinė	57,1 / 55,8	55,9 / 54,6	53,5 / 52,1	61,0 / 59,6



- Sutartiniai žymėjimai**
- Planuojami keliai**
- Kelio A8 asfalto krašto riba
  - Jungiamųjų ir kitų kelių asfalto krašto riba
  - Pėsčiųjų ir dviračių takai
  - Autobusų sustojimas
  - Automobilių stovėjimo aikštelė
  - Kelio kilometras
  - Planuojamos triukšmo užtvartos
  - Žemės išpirkimo riba
  - Išperkami pastatai
- Pastatai**
- Gyvenamieji
  - Kiti
  - Sklypai
- Triukšmo lygis**
- L<sub>vakaro</sub>
- 35–39 dBA
  - 40–44 dBA
  - 45–49 dBA
  - 50–54 dBA
  - 55–59 dBA
  - 60–64 dBA
  - 65–69 dBA
  - 70–74 dBA
  - 75–79 dBA
  - >80 dBA
- Pagrindo žemėlapis  
GRPK

Nr.	Adresas	Ldienos, dBA	Lvakaro, dBA	Lnakties, dBA	Ldvn, dBA
160	Aristavos g. 6, LT-58111 Aristava	67,0 / 57,8	65,1 / 56,8	62,1 / 54,1	69,9 / 61,7
161	Aristavos g. 3, LT-58111 Aristava	65,6 / 57,8	63,9 / 56,6	61,1 / 54,1	68,9 / 61,6
162	Aristavos g. 1, LT-58111 Aristava	62,7 / 57,0	60,8 / 55,4	57,9 / 52,7	65,7 / 60,4
163	Žemdirbių g. 6, LT-58111 Aristava	59,5 / 57,3	58,2 / 56,0	55,7 / 53,5	63,2 / 61,0
164	Žemdirbių g. 6A, LT-58111 Aristava	59,5 / 57,3	58,2 / 56,0	55,7 / 53,5	63,2 / 61,0
165	Žemdirbių g. 4, LT-58111 Aristava	59,8 / 57,2	57,8 / 55,7	55,3 / 53,1	62,8 / 60,6
166	Žemdirbių g. 2, LT-58111 Aristava	59,3 / 56,8	57,6 / 55,6	55,1 / 53,0	62,6 / 60,5
167	Rožių g. 39, LT-58111 Aristava	59,1 / 57,5	58,0 / 56,3	55,6 / 53,8	63,1 / 61,3
168	Rožių g. 37, LT-58111 Aristava	57,6 / 55,8	56,4 / 54,5	53,9 / 51,9	61,4 / 59,4
169	Aušros g. 3, LT-58111 Aristava	58,9 / 57,2	58,0 / 56,2	55,6 / 53,7	63,0 / 61,2
170	Aušros g. 5, LT-58111 Aristava	58,6 / 57,1	57,7 / 56,1	55,3 / 53,7	62,7 / 61,1
171	Taučiūnų g. 5, LT-58113 Taučiūnai	58,0 / 58,0	56,9 / 56,9	54,5 / 54,4	61,9 / 61,9





**Sutartiniai žymėjimai**

**Planuojami keliai**

- Kelio A8 asfalto krašto riba
- Jungiamųjų ir kitų kelių asfalto krašto riba
- Automobilių stovėjimo aikštelė
- Kelio kilometras
- Planuojamos triukšmo užtvartos
- Žemės išpirkimo riba
- Išperkami pastatai

**Pastatai**

- Gyvenamieji
- Galimai gyvenami
- Kiti
- Administracinės ribos
- Sklypai
- Geležinkeliai

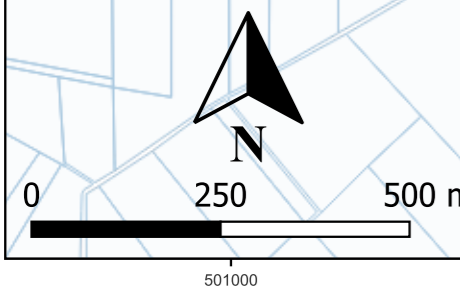
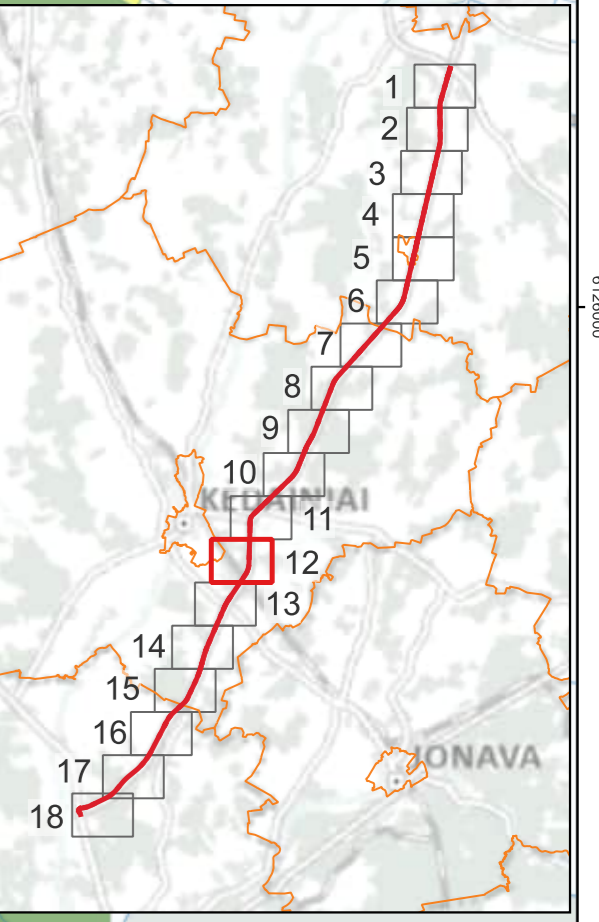
**Triukšmo lygis**

Lvakaro

- 35–39 dBA
- 40–44 dBA
- 45–49 dBA
- 50–54 dBA
- 55–59 dBA
- 60–64 dBA
- 65–69 dBA
- 70–74 dBA
- 75–79 dBA
- >80 dBA

Pagrindo žemėlapis GRPK

Nr.	Adresas	Ldienos, dBA	Lvakaro, dBA	Lnakties, dBA	Ldvn, dBA
172	Bublių g. 11, LT-58113 Bubliai	57,7 / 54,8	56,4 / 53,6	53,7 / 51,0	61,3 / 58,5
173	Bublių g. 40, LT-58113 Bubliai	59,4 / 55,5	58,2 / 54,2	55,6 / 51,7	63,1 / 59,2
174	Bublių g. 42, LT-58113 Bubliai	61,4 / 56,6	59,9 / 55,2	57,2 / 52,5	64,8 / 60,1
175	Bublių g. 44, LT-58113 Bubliai	62,2 / 57,7	60,7 / 56,5	58,1 / 54,0	65,7 / 61,5



**Sutartiniai žymėjimai**

**Planuojami keliai**

- Kelio A8 asfalto krašto riba
- Jungiamųjų ir kitų kelių asfalto krašto riba
- Pėsčiųjų ir dviračių takai
- Autobusų sustojimas
- Kelio kilometras
- Planuojamos triukšmo užtvartos
- Žemės išpirkimo riba
- Išperkami pastatai

**Pastatai**

- Gyvenamieji
- Viešbučių
- Galimai gyvenami
- Kiti
- Sklypai
- Geležinkeliai

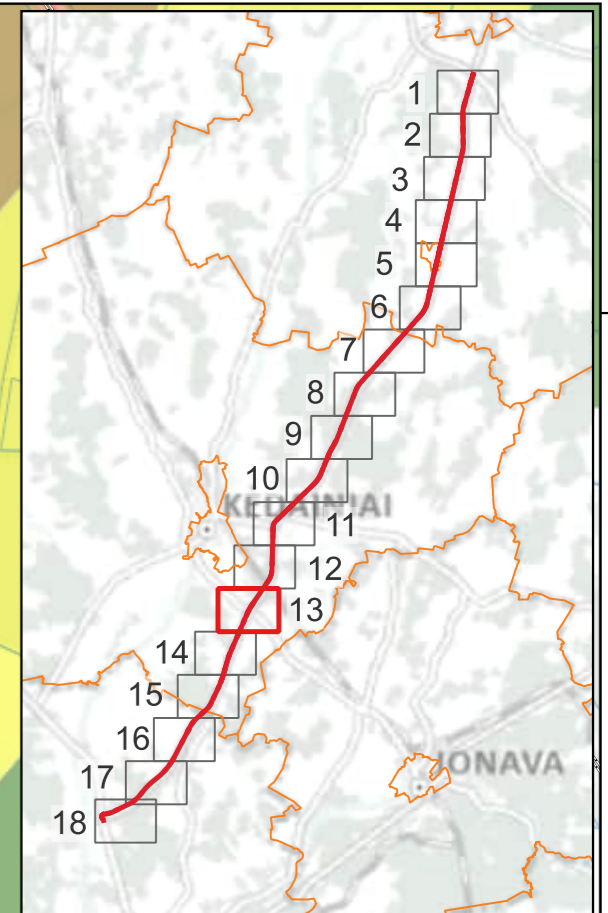
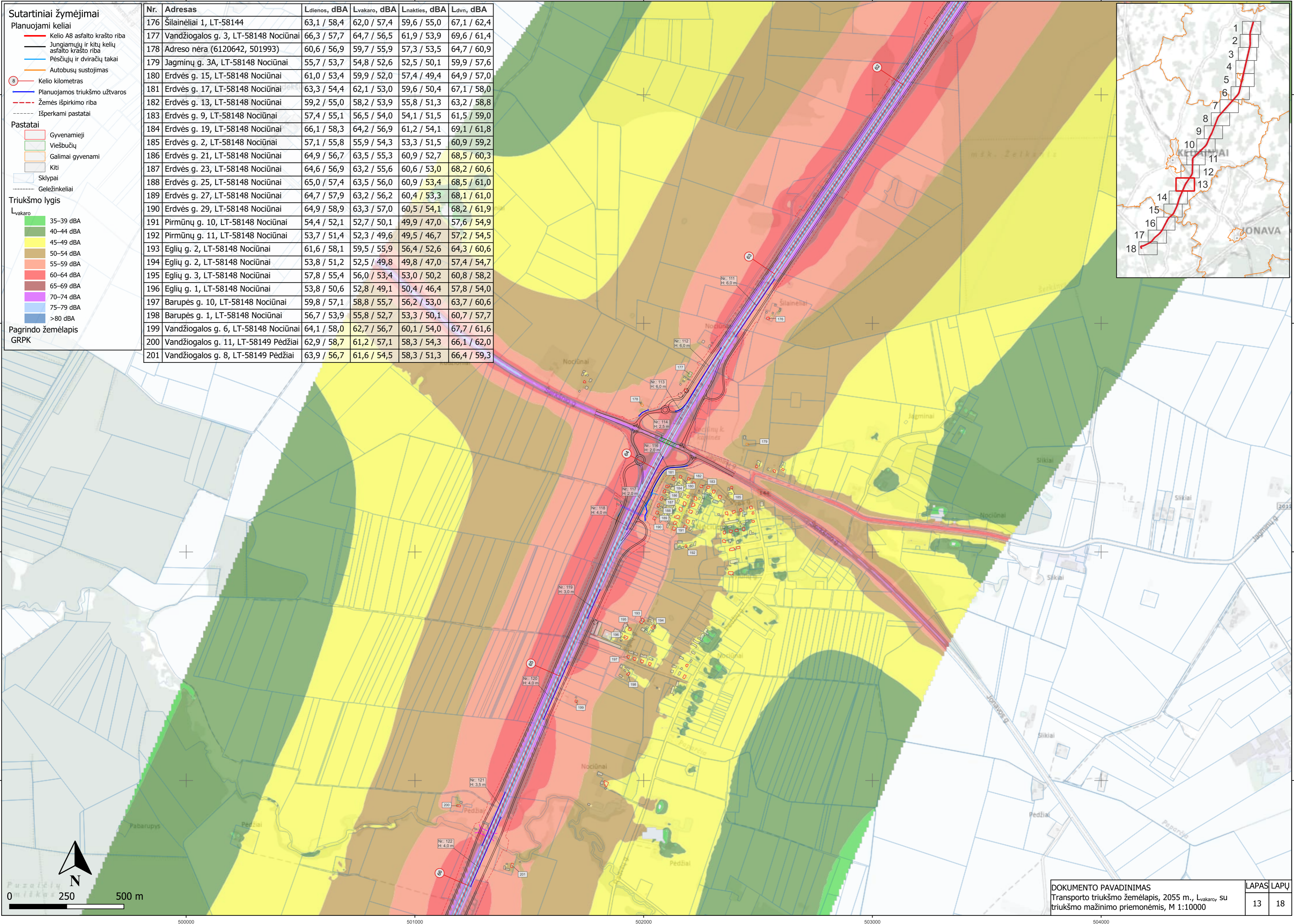
**Triukšmo lygis**

Lvakaro

- 35–39 dBA
- 40–44 dBA
- 45–49 dBA
- 50–54 dBA
- 55–59 dBA
- 60–64 dBA
- 65–69 dBA
- 70–74 dBA
- 75–79 dBA
- >80 dBA

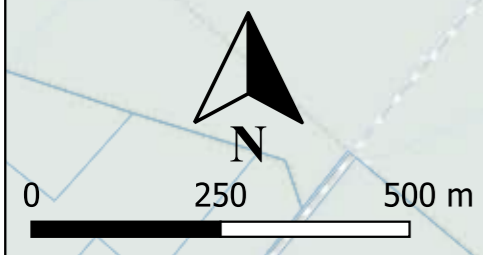
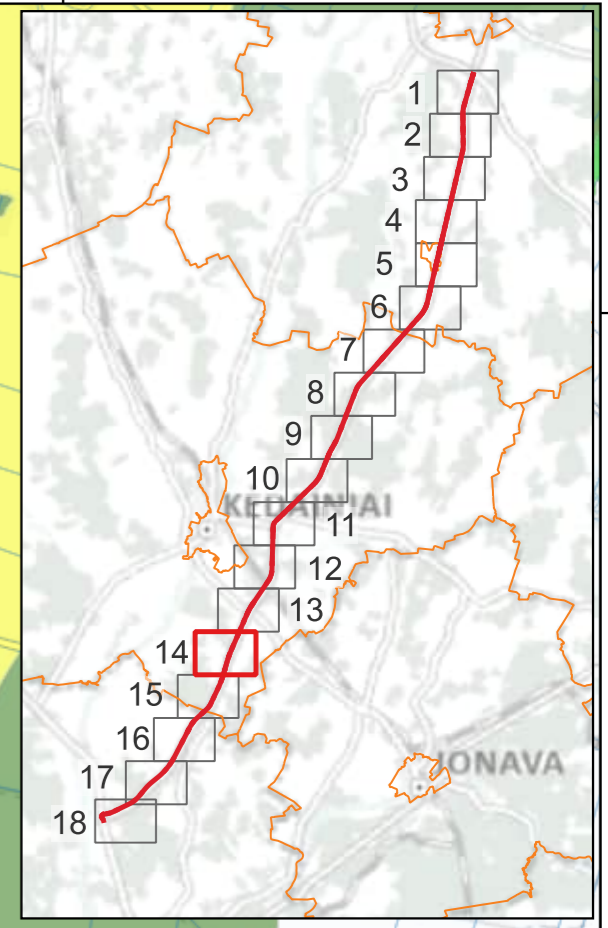
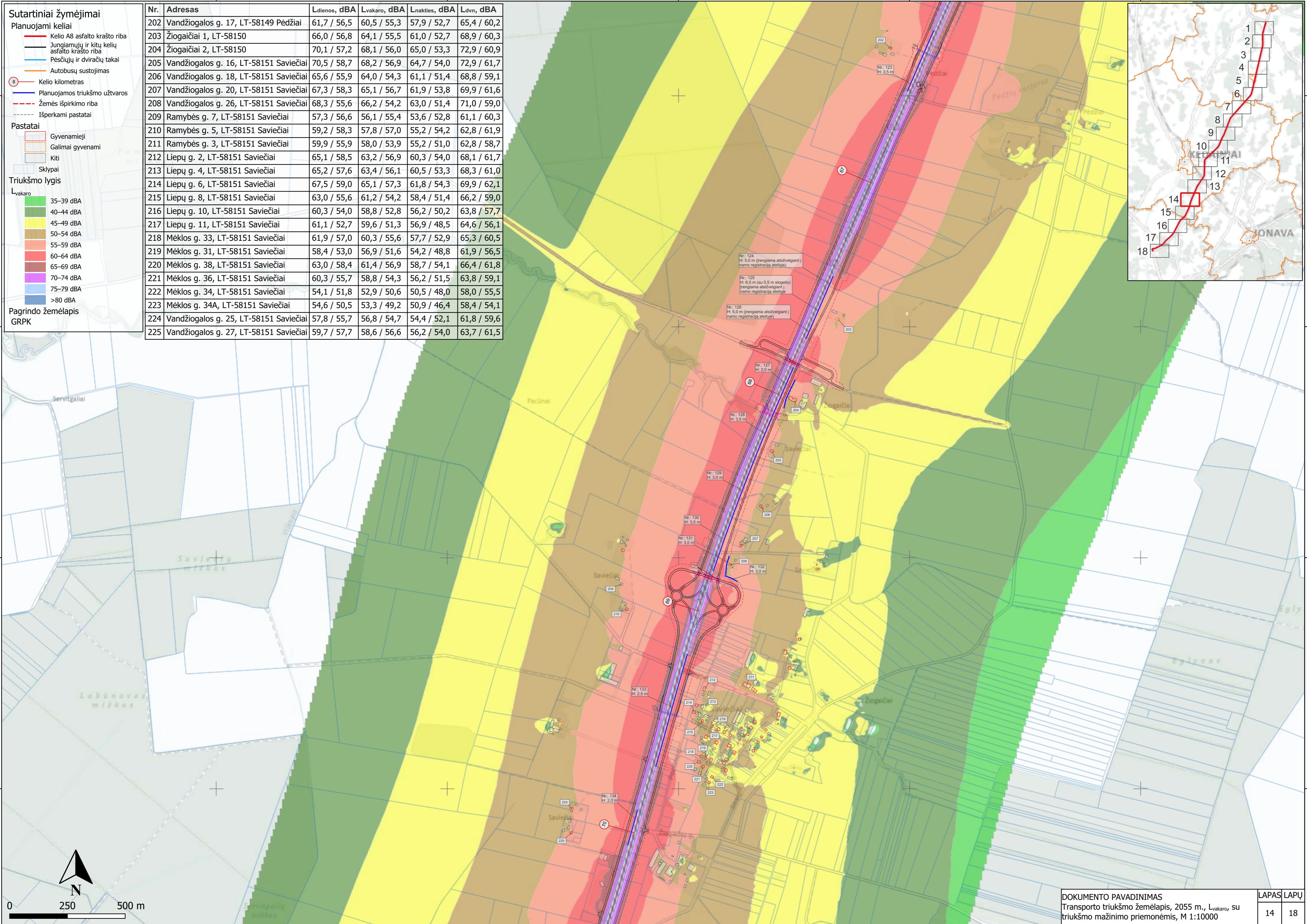
**Pagrindo žemėlapis**  
GRPK

Nr.	Adresas	Ldienes, dBA	Lvakaro, dBA	Lnakties, dBA	Ldvn, dBA
176	Šilainėliai 1, LT-58144	63,1 / 58,4	62,0 / 57,4	59,6 / 55,0	67,1 / 62,4
177	Vandžiogalos g. 3, LT-58148 Nociūnai	66,3 / 57,7	64,7 / 56,5	61,9 / 53,9	69,6 / 61,4
178	Adreso nėra (6120642, 501993)	60,6 / 56,9	59,7 / 55,9	57,3 / 53,5	64,7 / 60,9
179	Jagminų g. 3A, LT-58148 Nociūnai	55,7 / 53,7	54,8 / 52,6	52,5 / 50,1	59,9 / 57,6
180	Erdvės g. 15, LT-58148 Nociūnai	61,0 / 53,4	59,9 / 52,0	57,4 / 49,4	64,9 / 57,0
181	Erdvės g. 17, LT-58148 Nociūnai	63,3 / 54,4	62,1 / 53,0	59,6 / 50,4	67,1 / 58,0
182	Erdvės g. 13, LT-58148 Nociūnai	59,2 / 55,0	58,2 / 53,9	55,8 / 51,3	63,2 / 58,8
183	Erdvės g. 9, LT-58148 Nociūnai	57,4 / 55,1	56,5 / 54,0	54,1 / 51,5	61,5 / 59,0
184	Erdvės g. 19, LT-58148 Nociūnai	66,1 / 58,3	64,2 / 56,9	61,2 / 54,1	69,1 / 61,8
185	Erdvės g. 2, LT-58148 Nociūnai	57,1 / 55,8	55,9 / 54,3	53,3 / 51,5	60,9 / 59,2
186	Erdvės g. 21, LT-58148 Nociūnai	64,9 / 56,7	63,5 / 55,3	60,9 / 52,7	68,5 / 60,3
187	Erdvės g. 23, LT-58148 Nociūnai	64,6 / 56,9	63,2 / 55,6	60,6 / 53,0	68,2 / 60,6
188	Erdvės g. 25, LT-58148 Nociūnai	65,0 / 57,4	63,5 / 56,0	60,9 / 53,4	68,5 / 61,0
189	Erdvės g. 27, LT-58148 Nociūnai	64,7 / 57,9	63,2 / 56,2	60,4 / 53,3	68,1 / 61,0
190	Erdvės g. 29, LT-58148 Nociūnai	64,9 / 58,9	63,3 / 57,0	60,5 / 54,1	68,2 / 61,9
191	Pirmūnų g. 10, LT-58148 Nociūnai	54,4 / 52,1	52,7 / 50,1	49,9 / 47,0	57,6 / 54,9
192	Pirmūnų g. 11, LT-58148 Nociūnai	53,7 / 51,4	52,3 / 49,6	49,5 / 46,7	57,2 / 54,5
193	Eglių g. 2, LT-58148 Nociūnai	61,6 / 58,1	59,5 / 55,9	56,4 / 52,6	64,3 / 60,6
194	Eglių g. 2, LT-58148 Nociūnai	53,8 / 51,2	52,5 / 49,8	49,8 / 47,0	57,4 / 54,7
195	Eglių g. 3, LT-58148 Nociūnai	57,8 / 55,4	56,0 / 53,4	53,0 / 50,2	60,8 / 58,2
196	Eglių g. 1, LT-58148 Nociūnai	53,8 / 50,6	52,8 / 49,1	50,4 / 46,4	57,8 / 54,0
197	Barupės g. 10, LT-58148 Nociūnai	59,8 / 57,1	58,8 / 55,7	56,2 / 53,0	63,7 / 60,6
198	Barupės g. 1, LT-58148 Nociūnai	56,7 / 53,9	55,8 / 52,7	53,3 / 50,1	60,7 / 57,7
199	Vandžiogalos g. 6, LT-58148 Nociūnai	64,1 / 58,0	62,7 / 56,7	60,1 / 54,0	67,7 / 61,6
200	Vandžiogalos g. 11, LT-58149 Pėdžiai	62,9 / 58,7	61,2 / 57,1	58,3 / 54,3	66,1 / 62,0
201	Vandžiogalos g. 8, LT-58149 Pėdžiai	63,9 / 56,7	61,6 / 54,5	58,3 / 51,3	66,4 / 59,3



- Sutartiniai žymėjimai**
- Planuojami keliai**
- Kelio A8 asfalto krašto riba
  - Jungiamųjų ir kitų kelių asfalto krašto riba
  - Pėsčiųjų ir dviračių takai
  - Autobusų sustojimas
  - Kelio kilometras
  - Planuojamos triukšmo užtvartos
  - Žemės išpirkimo riba
  - Išperkami pastatai
- Pastatai**
- Gyvenamieji
  - Galimai gyvenami
  - Kiti
  - Sklypai
- Triukšmo lygis**
- L<sub>vakaro</sub>
- 35–39 dBA
  - 40–44 dBA
  - 45–49 dBA
  - 50–54 dBA
  - 55–59 dBA
  - 60–64 dBA
  - 65–69 dBA
  - 70–74 dBA
  - 75–79 dBA
  - >80 dBA
- Pagrindo žemėlapis**  
GRPK

Nr.	Adresas	Ldienos, dBA	Lvakaro, dBA	Lnakties, dBA	Ldvn, dBA
202	Vandžiogalos g. 17, LT-58149 Pėdžiai	61,7 / 56,5	60,5 / 55,3	57,9 / 52,7	65,4 / 60,2
203	Žiogaičiai 1, LT-58150	66,0 / 56,8	64,1 / 55,5	61,0 / 52,7	68,9 / 60,3
204	Žiogaičiai 2, LT-58150	70,1 / 57,2	68,1 / 56,0	65,0 / 53,3	72,9 / 60,9
205	Vandžiogalos g. 16, LT-58151 Saviečiai	70,5 / 58,7	68,2 / 56,9	64,7 / 54,0	72,9 / 61,7
206	Vandžiogalos g. 18, LT-58151 Saviečiai	65,6 / 55,9	64,0 / 54,3	61,1 / 51,4	68,8 / 59,1
207	Vandžiogalos g. 20, LT-58151 Saviečiai	67,3 / 58,3	65,1 / 56,7	61,9 / 53,8	69,9 / 61,6
208	Vandžiogalos g. 26, LT-58151 Saviečiai	68,3 / 55,6	66,2 / 54,2	63,0 / 51,4	71,0 / 59,0
209	Ramybės g. 7, LT-58151 Saviečiai	57,3 / 56,6	56,1 / 55,4	53,6 / 52,8	61,1 / 60,3
210	Ramybės g. 5, LT-58151 Saviečiai	59,2 / 58,3	57,8 / 57,0	55,2 / 54,2	62,8 / 61,9
211	Ramybės g. 3, LT-58151 Saviečiai	59,9 / 55,9	58,0 / 53,9	55,2 / 51,0	62,8 / 58,7
212	Liepų g. 2, LT-58151 Saviečiai	65,1 / 58,5	63,2 / 56,9	60,3 / 54,0	68,1 / 61,7
213	Liepų g. 4, LT-58151 Saviečiai	65,2 / 57,6	63,4 / 56,1	60,5 / 53,3	68,3 / 61,0
214	Liepų g. 6, LT-58151 Saviečiai	67,5 / 59,0	65,1 / 57,3	61,8 / 54,3	69,9 / 62,1
215	Liepų g. 8, LT-58151 Saviečiai	63,0 / 55,6	61,2 / 54,2	58,4 / 51,4	66,2 / 59,0
216	Liepų g. 10, LT-58151 Saviečiai	60,3 / 54,0	58,8 / 52,8	56,2 / 50,2	63,8 / 57,7
217	Liepų g. 11, LT-58151 Saviečiai	61,1 / 52,7	59,6 / 51,3	56,9 / 48,5	64,6 / 56,1
218	Mėklos g. 33, LT-58151 Saviečiai	61,9 / 57,0	60,3 / 55,6	57,7 / 52,9	65,3 / 60,5
219	Mėklos g. 31, LT-58151 Saviečiai	58,4 / 53,0	56,9 / 51,6	54,2 / 48,8	61,9 / 56,5
220	Mėklos g. 38, LT-58151 Saviečiai	63,0 / 58,4	61,4 / 56,9	58,7 / 54,1	66,4 / 61,8
221	Mėklos g. 36, LT-58151 Saviečiai	60,3 / 55,7	58,8 / 54,3	56,2 / 51,5	63,8 / 59,1
222	Mėklos g. 34, LT-58151 Saviečiai	54,1 / 51,8	52,9 / 50,6	50,5 / 48,0	58,0 / 55,5
223	Mėklos g. 34A, LT-58151 Saviečiai	54,6 / 50,5	53,3 / 49,2	50,9 / 46,4	58,4 / 54,1
224	Vandžiogalos g. 25, LT-58151 Saviečiai	57,8 / 55,7	56,8 / 54,7	54,4 / 52,1	61,8 / 59,6
225	Vandžiogalos g. 27, LT-58151 Saviečiai	59,7 / 57,7	58,6 / 56,6	56,2 / 54,0	63,7 / 61,5



**Sutartiniai žymėjimai**

**Planuojami keliai**

- Kelio A8 asfalto krašto riba
- Jungiamųjų ir kitų kelių asfalto krašto riba
- Autobusų sustojimas
- 8 Kelio kilometras
- Planuojamos triukšmo užtvaros
- Žemės išpirkimo riba
- Išperkami pastatai

**Pastatai**

- Gyvenamieji
- Galimai gyvenami
- Kiti
- Administracinės ribos
- Sklypai

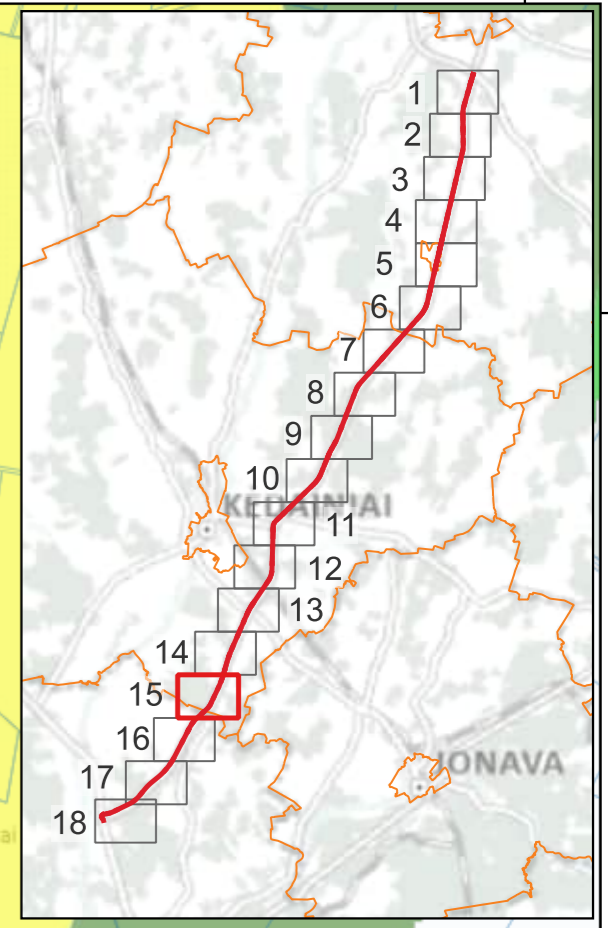
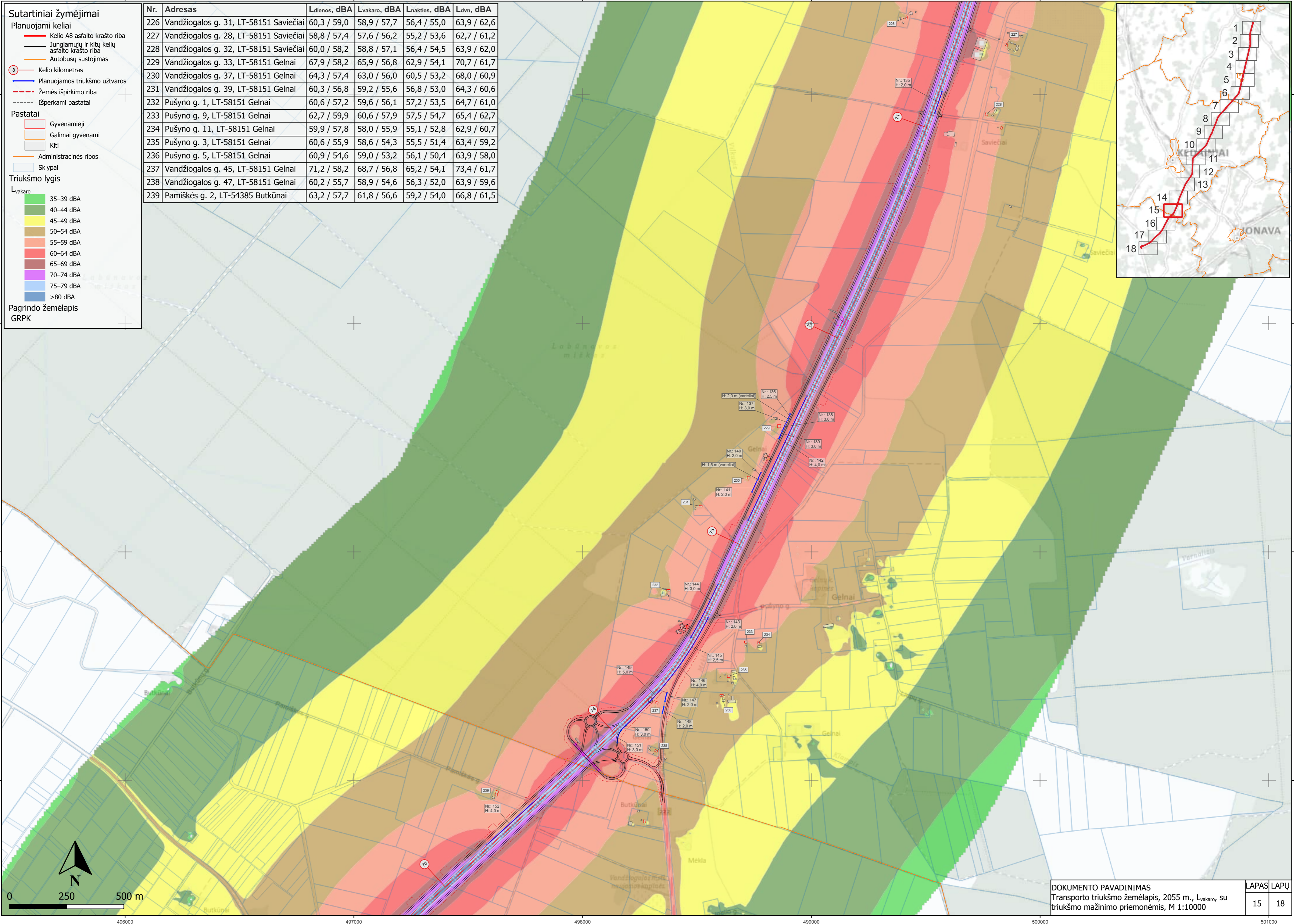
**Triukšmo lygis**

L<sub>vakaro</sub>

- 35–39 dBA
- 40–44 dBA
- 45–49 dBA
- 50–54 dBA
- 55–59 dBA
- 60–64 dBA
- 65–69 dBA
- 70–74 dBA
- 75–79 dBA
- >80 dBA

Pagrindo žemėlapis  
GRPK

Nr.	Adresas	Ldienos, dBA	Lvakaro, dBA	Lnakties, dBA	Ldvn, dBA
226	Vandžiolgos g. 31, LT-58151 Saviečiai	60,3 / 59,0	58,9 / 57,7	56,4 / 55,0	63,9 / 62,6
227	Vandžiolgos g. 28, LT-58151 Saviečiai	58,8 / 57,4	57,6 / 56,2	55,2 / 53,6	62,7 / 61,2
228	Vandžiolgos g. 32, LT-58151 Saviečiai	60,0 / 58,2	58,8 / 57,1	56,4 / 54,5	63,9 / 62,0
229	Vandžiolgos g. 33, LT-58151 Gelnai	67,9 / 58,2	65,9 / 56,8	62,9 / 54,1	70,7 / 61,7
230	Vandžiolgos g. 37, LT-58151 Gelnai	64,3 / 57,4	63,0 / 56,0	60,5 / 53,2	68,0 / 60,9
231	Vandžiolgos g. 39, LT-58151 Gelnai	60,3 / 56,8	59,2 / 55,6	56,8 / 53,0	64,3 / 60,6
232	Pušyno g. 1, LT-58151 Gelnai	60,6 / 57,2	59,6 / 56,1	57,2 / 53,5	64,7 / 61,0
233	Pušyno g. 9, LT-58151 Gelnai	62,7 / 59,9	60,6 / 57,9	57,5 / 54,7	65,4 / 62,7
234	Pušyno g. 11, LT-58151 Gelnai	59,9 / 57,8	58,0 / 55,9	55,1 / 52,8	62,9 / 60,7
235	Pušyno g. 3, LT-58151 Gelnai	60,6 / 55,9	58,6 / 54,3	55,5 / 51,4	63,4 / 59,2
236	Pušyno g. 5, LT-58151 Gelnai	60,9 / 54,6	59,0 / 53,2	56,1 / 50,4	63,9 / 58,0
237	Vandžiolgos g. 45, LT-58151 Gelnai	71,2 / 58,2	68,7 / 56,8	65,2 / 54,1	73,4 / 61,7
238	Vandžiolgos g. 47, LT-58151 Gelnai	60,2 / 55,7	58,9 / 54,6	56,3 / 52,0	63,9 / 59,6
239	Pamiškės g. 2, LT-54385 Butkūnai	63,2 / 57,7	61,8 / 56,6	59,2 / 54,0	66,8 / 61,5



**Sutartiniai žymėjimai**

**Planuojami keliai**

- Kelio A8 asfalto krašto riba
- Jungiamųjų ir kitų kelių asfalto krašto riba
- ⊙ Kelio kilometras
- Planuojamos triukšmo užtvartos
- - - Žemės išpirkimo riba

**Pastatai**

- Gyvenamieji
- Kiti
- Sklypai

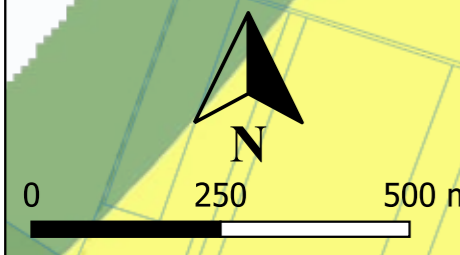
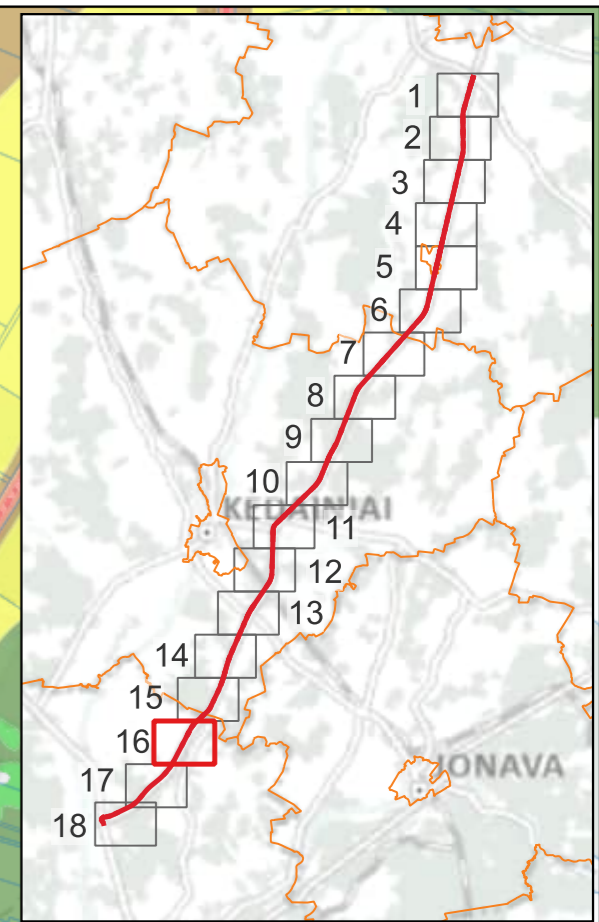
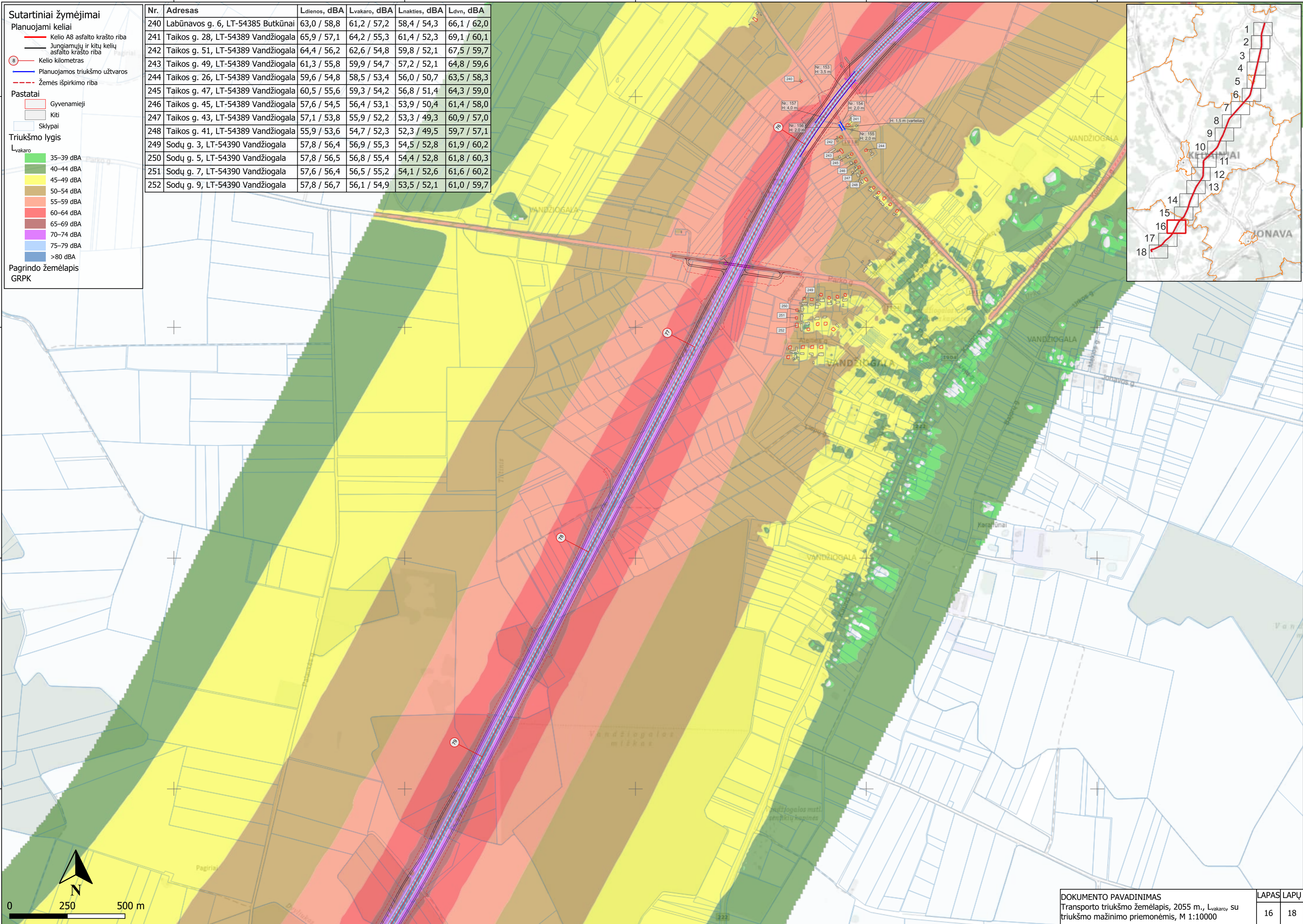
**Triukšmo lygis**

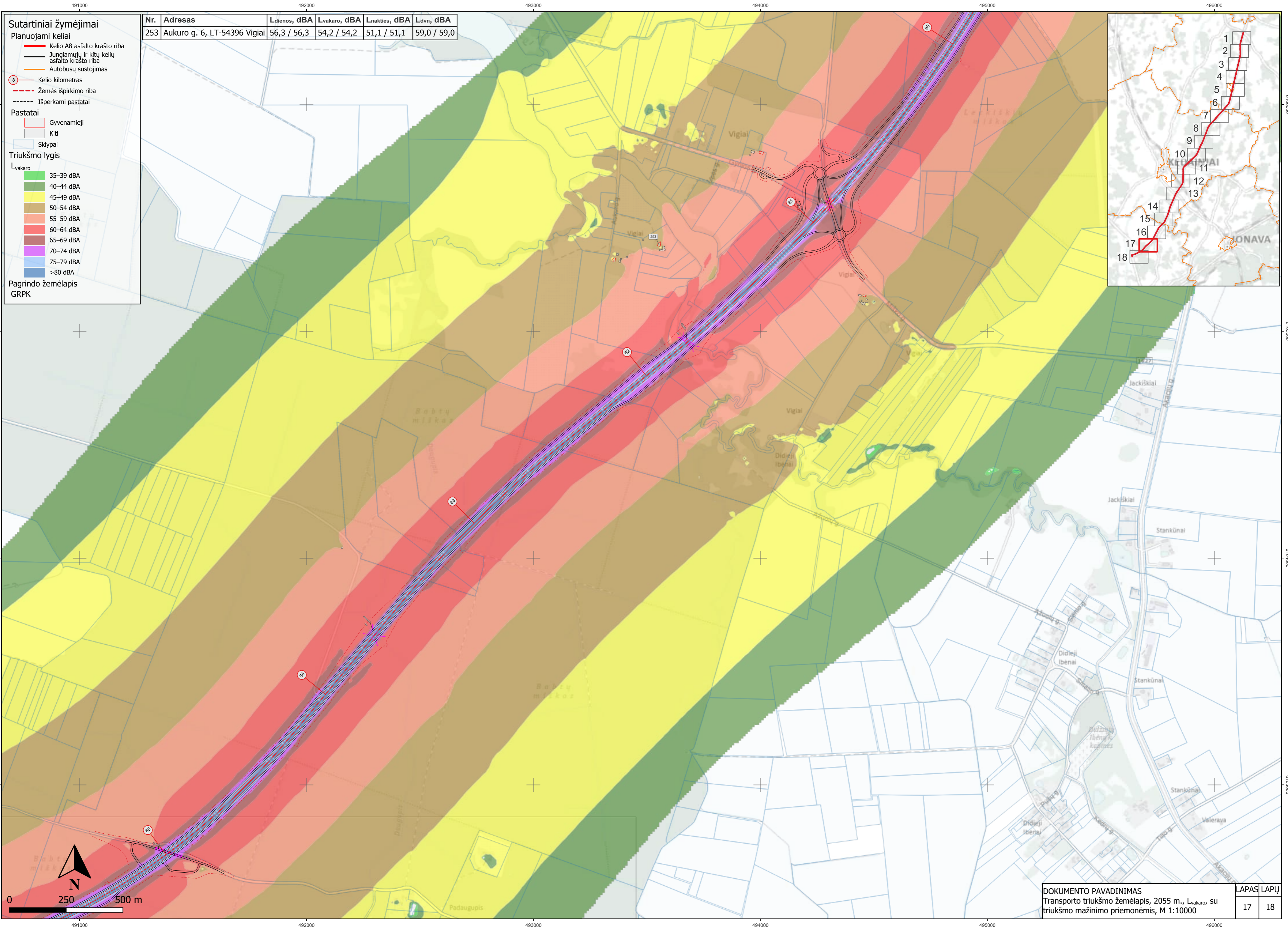
Lvakaro

- 35–39 dBA
- 40–44 dBA
- 45–49 dBA
- 50–54 dBA
- 55–59 dBA
- 60–64 dBA
- 65–69 dBA
- 70–74 dBA
- 75–79 dBA
- >80 dBA

Pagrindo žemėlapis  
GRPK

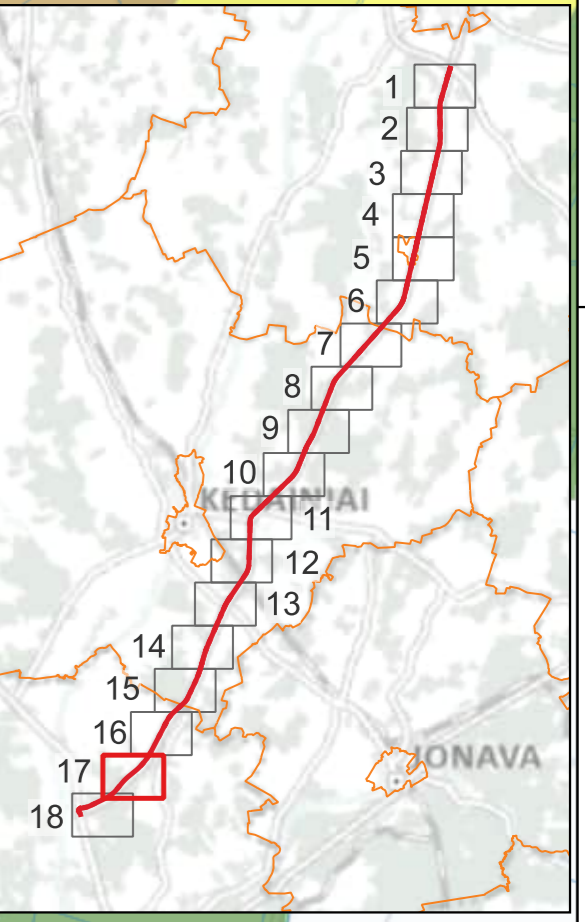
Nr.	Adresas	Ldienos, dBA	Lvakaro, dBA	Lnakties, dBA	Ldvn, dBA
240	Labūnavos g. 6, LT-54385 Butkūnai	63,0 / 58,8	61,2 / 57,2	58,4 / 54,3	66,1 / 62,0
241	Taikos g. 28, LT-54389 Vandžiogala	65,9 / 57,1	64,2 / 55,3	61,4 / 52,3	69,1 / 60,1
242	Taikos g. 51, LT-54389 Vandžiogala	64,4 / 56,2	62,6 / 54,8	59,8 / 52,1	67,5 / 59,7
243	Taikos g. 49, LT-54389 Vandžiogala	61,3 / 55,8	59,9 / 54,7	57,2 / 52,1	64,8 / 59,6
244	Taikos g. 26, LT-54389 Vandžiogala	59,6 / 54,8	58,5 / 53,4	56,0 / 50,7	63,5 / 58,3
245	Taikos g. 47, LT-54389 Vandžiogala	60,5 / 55,6	59,3 / 54,2	56,8 / 51,4	64,3 / 59,0
246	Taikos g. 45, LT-54389 Vandžiogala	57,6 / 54,5	56,4 / 53,1	53,9 / 50,4	61,4 / 58,0
247	Taikos g. 43, LT-54389 Vandžiogala	57,1 / 53,8	55,9 / 52,2	53,3 / 49,3	60,9 / 57,0
248	Taikos g. 41, LT-54389 Vandžiogala	55,9 / 53,6	54,7 / 52,3	52,3 / 49,5	59,7 / 57,1
249	Sodų g. 3, LT-54390 Vandžiogala	57,8 / 56,4	56,9 / 55,3	54,5 / 52,8	61,9 / 60,2
250	Sodų g. 5, LT-54390 Vandžiogala	57,8 / 56,5	56,8 / 55,4	54,4 / 52,8	61,8 / 60,3
251	Sodų g. 7, LT-54390 Vandžiogala	57,6 / 56,4	56,5 / 55,2	54,1 / 52,6	61,6 / 60,2
252	Sodų g. 9, LT-54390 Vandžiogala	57,8 / 56,7	56,1 / 54,9	53,5 / 52,1	61,0 / 59,7

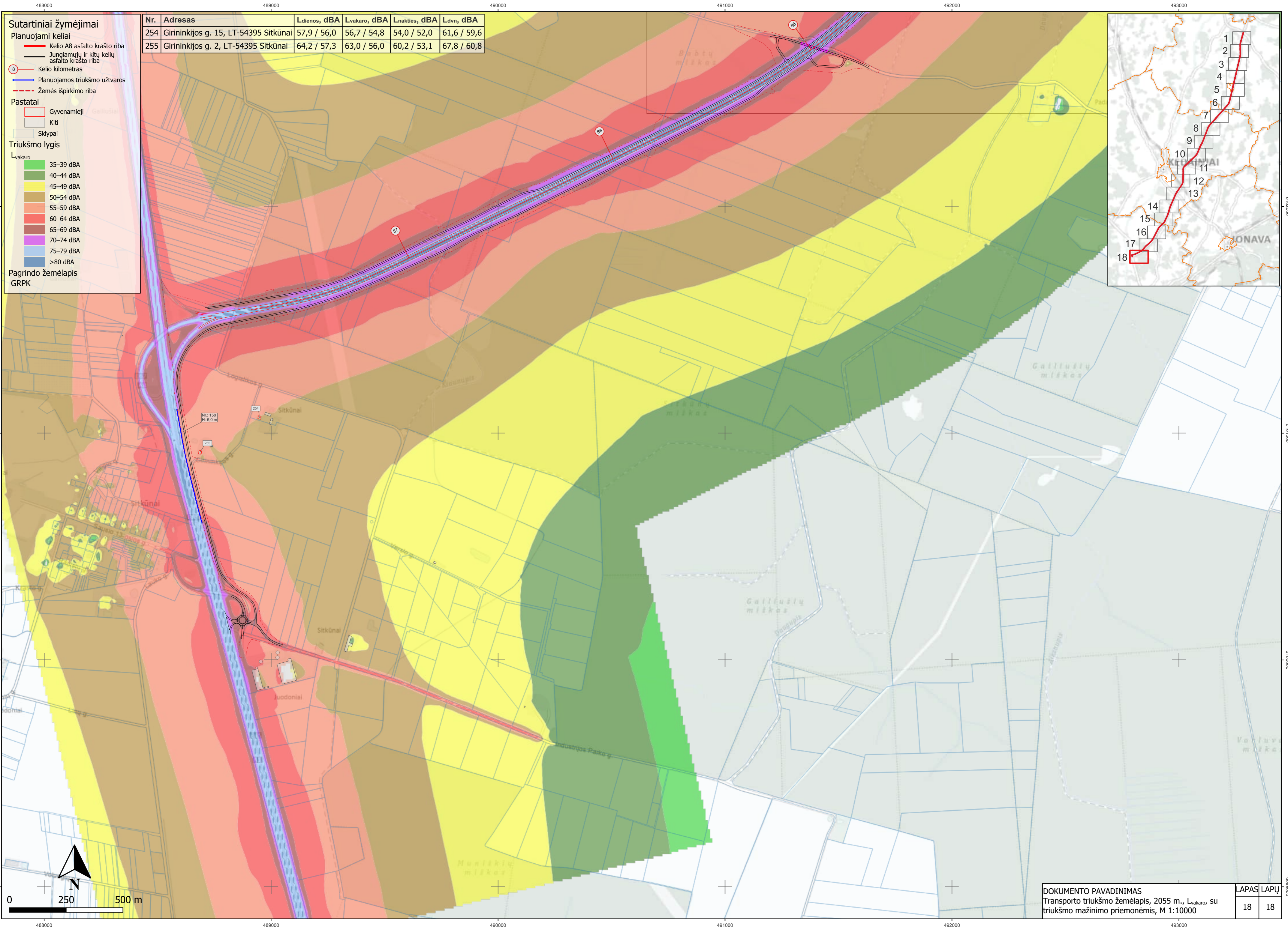




- Sutartiniai žymėjimai**
- Planuojami keliai**
- Kelio A8 asfalto krašto riba
  - Jungiamųjų ir kitų kelių asfalto krašto riba
  - Autobusų sustojimas
  - Kelio kilometras
  - Žemės išpirkimo riba
  - Išperkami pastatai
- Pastatai**
- Gyvenamieji
  - Kiti
  - Sklypai
- Triukšmo lygis**
- L<sub>vakaro</sub>**
- 35–39 dBA
  - 40–44 dBA
  - 45–49 dBA
  - 50–54 dBA
  - 55–59 dBA
  - 60–64 dBA
  - 65–69 dBA
  - 70–74 dBA
  - 75–79 dBA
  - >80 dBA
- Pagrindo žemėlapis GRPK

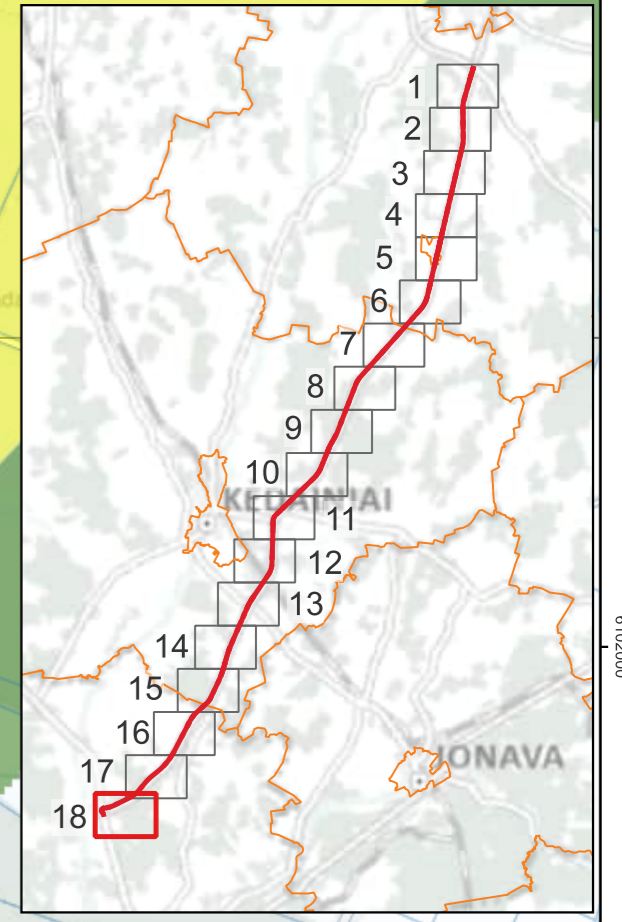
Nr.	Adresas	Ldienos, dBA	Lvakaro, dBA	Lnakties, dBA	Ldvn, dBA
253	Aukuro g. 6, LT-54396 Vigiai	56,3 / 56,3	54,2 / 54,2	51,1 / 51,1	59,0 / 59,0

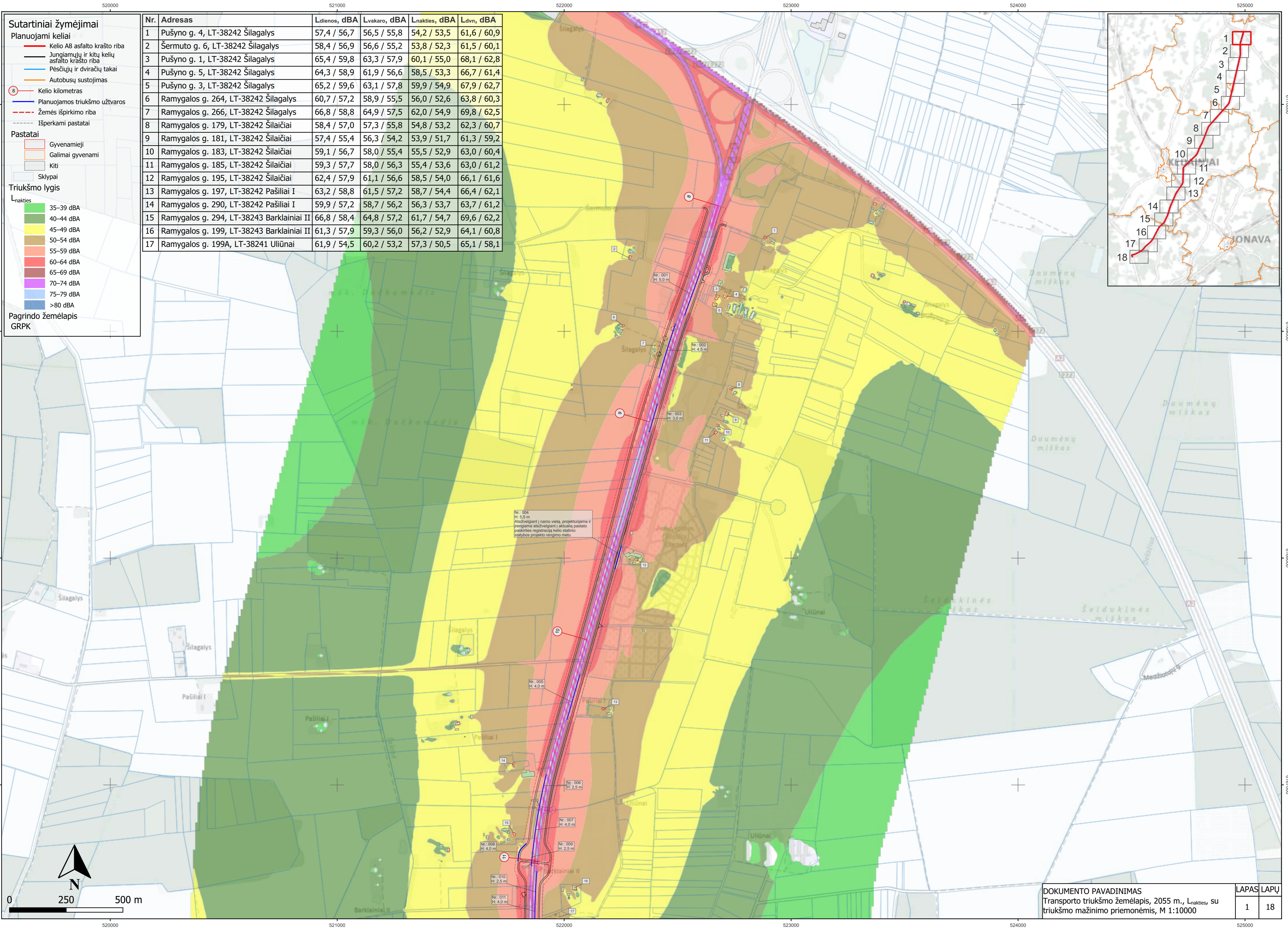




- Sutartiniai žymėjimai**
- Planuojami keliai
  - Kelio A8 asfalto krašto riba
  - Jungiamųjų ir kitų kelių asfalto krašto riba
  - ⊖ Kelio kilometras
  - Planuojamos triukšmo užtvartos
  - - - Žemės išpirkimo riba
- Pastatai**
- Gyvenamieji
  - Kiti
  - Sklypai
- Triukšmo lygis**
- L<sub>vakarų</sub>**
- 35–39 dBA
  - 40–44 dBA
  - 45–49 dBA
  - 50–54 dBA
  - 55–59 dBA
  - 60–64 dBA
  - 65–69 dBA
  - 70–74 dBA
  - 75–79 dBA
  - >80 dBA
- Pagrindo žemėlapis**  
GRPK

Nr.	Adresas	Ldienos, dBA	Lvakaro, dBA	Lnakties, dBA	Ldvn, dBA
254	Girininkijos g. 15, LT-54395 Sitkūnai	57,9 / 56,0	56,7 / 54,8	54,0 / 52,0	61,6 / 59,6
255	Girininkijos g. 2, LT-54395 Sitkūnai	64,2 / 57,3	63,0 / 56,0	60,2 / 53,1	67,8 / 60,8





**Sutartiniai žymėjimai**

**Planuojami keliai**

- Kelio A8 asfalto krašto riba
- Jungiamųjų ir kitų kelių asfalto krašto riba
- Pėsčiųjų ir dviračių takai
- Autobusų sustojimas
- Kelio kilometras
- Planuojamos triukšmo užtvoros
- Žemės išpirkimo riba
- Išperkami pastatai

**Pastatai**

- Gyvenamieji
- Galimai gyvenami
- Kiti
- Sklypai

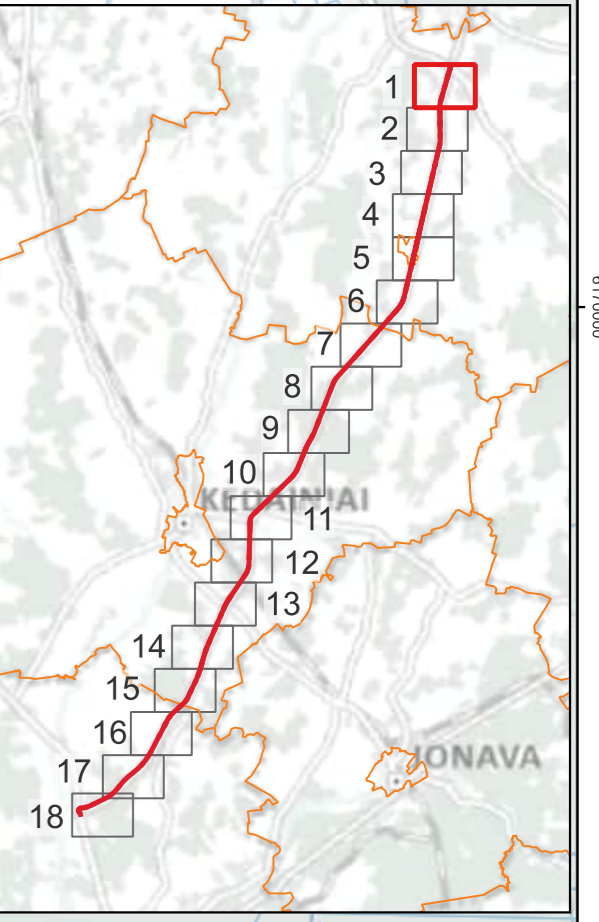
**Triukšmo lygis**

$L_{nakties}$

- 35–39 dBA
- 40–44 dBA
- 45–49 dBA
- 50–54 dBA
- 55–59 dBA
- 60–64 dBA
- 65–69 dBA
- 70–74 dBA
- 75–79 dBA
- >80 dBA

Pagrindo žemėlapis  
GRPK

Nr.	Adresas	$L_{dienes}$ , dBA	$L_{vakaro}$ , dBA	$L_{nakties}$ , dBA	$L_{dvn}$ , dBA
1	Pušyno g. 4, LT-38242 Šilagalys	57,4 / 56,7	56,5 / 55,8	54,2 / 53,5	61,6 / 60,9
2	Šermuto g. 6, LT-38242 Šilagalys	58,4 / 56,9	56,6 / 55,2	53,8 / 52,3	61,5 / 60,1
3	Pušyno g. 1, LT-38242 Šilagalys	65,4 / 59,8	63,3 / 57,9	60,1 / 55,0	68,1 / 62,8
4	Pušyno g. 5, LT-38242 Šilagalys	64,3 / 58,9	61,9 / 56,6	58,5 / 53,3	66,7 / 61,4
5	Pušyno g. 3, LT-38242 Šilagalys	65,2 / 59,6	63,1 / 57,8	59,9 / 54,9	67,9 / 62,7
6	Ramygalos g. 264, LT-38242 Šilagalys	60,7 / 57,2	58,9 / 55,5	56,0 / 52,6	63,8 / 60,3
7	Ramygalos g. 266, LT-38242 Šilagalys	66,8 / 58,8	64,9 / 57,5	62,0 / 54,9	69,8 / 62,5
8	Ramygalos g. 179, LT-38242 Šilaičiai	58,4 / 57,0	57,3 / 55,8	54,8 / 53,2	62,3 / 60,7
9	Ramygalos g. 181, LT-38242 Šilaičiai	57,4 / 55,4	56,3 / 54,2	53,9 / 51,7	61,3 / 59,2
10	Ramygalos g. 183, LT-38242 Šilaičiai	59,1 / 56,7	58,0 / 55,4	55,5 / 52,9	63,0 / 60,4
11	Ramygalos g. 185, LT-38242 Šilaičiai	59,3 / 57,7	58,0 / 56,3	55,4 / 53,6	63,0 / 61,2
12	Ramygalos g. 195, LT-38242 Šilaičiai	62,4 / 57,9	61,1 / 56,6	58,5 / 54,0	66,1 / 61,6
13	Ramygalos g. 197, LT-38242 Pašiliai I	63,2 / 58,8	61,5 / 57,2	58,7 / 54,4	66,4 / 62,1
14	Ramygalos g. 294, LT-38242 Barklainiai II	59,9 / 57,2	58,7 / 56,2	56,3 / 53,7	63,7 / 61,2
15	Ramygalos g. 294, LT-38243 Barklainiai II	66,8 / 58,4	64,8 / 57,2	61,7 / 54,7	69,6 / 62,2
16	Ramygalos g. 199, LT-38243 Barklainiai II	61,3 / 57,9	59,3 / 56,0	56,2 / 52,9	64,1 / 60,8
17	Ramygalos g. 199A, LT-38241 Uliūnai	61,9 / 54,5	60,2 / 53,2	57,3 / 50,5	65,1 / 58,1



Nr. 004  
H: 5,5 m  
Atsivėlgiant į namo vietą, projektuojama ir rengiama atsivėlgiant į aktualią pastato pasiskirstę registruojami kelių statinio etapybos projekto rengimo metu

Nr. 005  
H: 4,0 m

Nr. 006  
H: 2,5 m

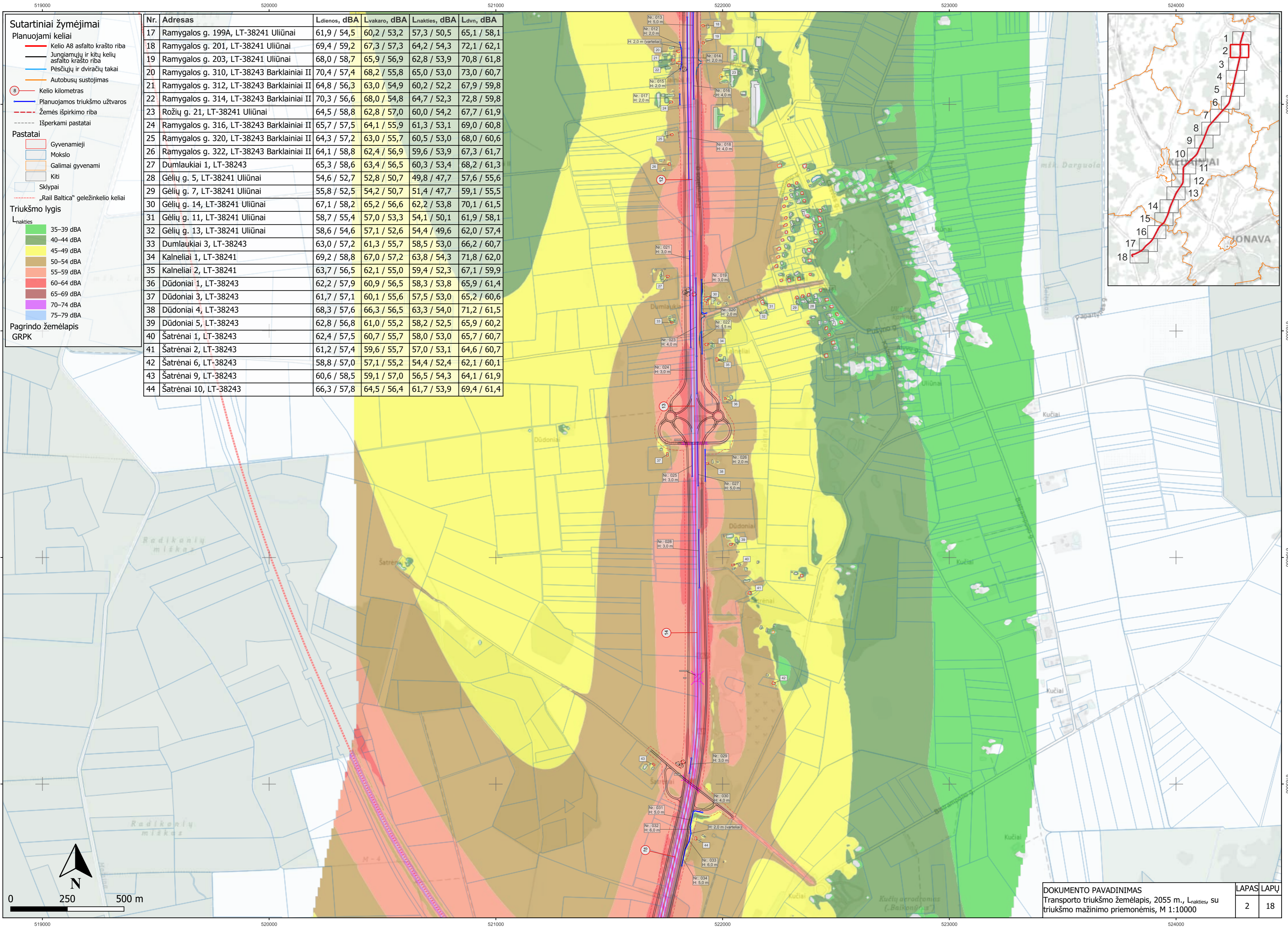
Nr. 007  
H: 4,0 m

Nr. 008  
H: 4,0 m

Nr. 009  
H: 2,5 m

Nr. 010  
H: 2,5 m

Nr. 011  
H: 4,0 m



**Sutartiniai žymėjimai**

**Planuojami keliai**

- Kelio A8 asfalto krašto riba
- Jungiamųjų ir kitų kelių asfalto krašto riba
- Pėsčiųjų ir dviračių takai
- Autobusų sustojimas
- Kelio kilometras
- Planuojamos triukšmo užtvoros
- Žemės išpirkimo riba
- Išperkami pastatai

**Pastatai**

- Gyvenamieji
- Mokslų
- Galimai gyvenami
- Kiti
- Sklypai
- „Rail Baltica“ geležinkelio keliai

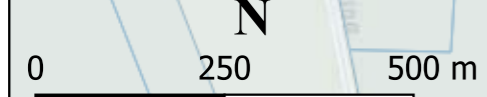
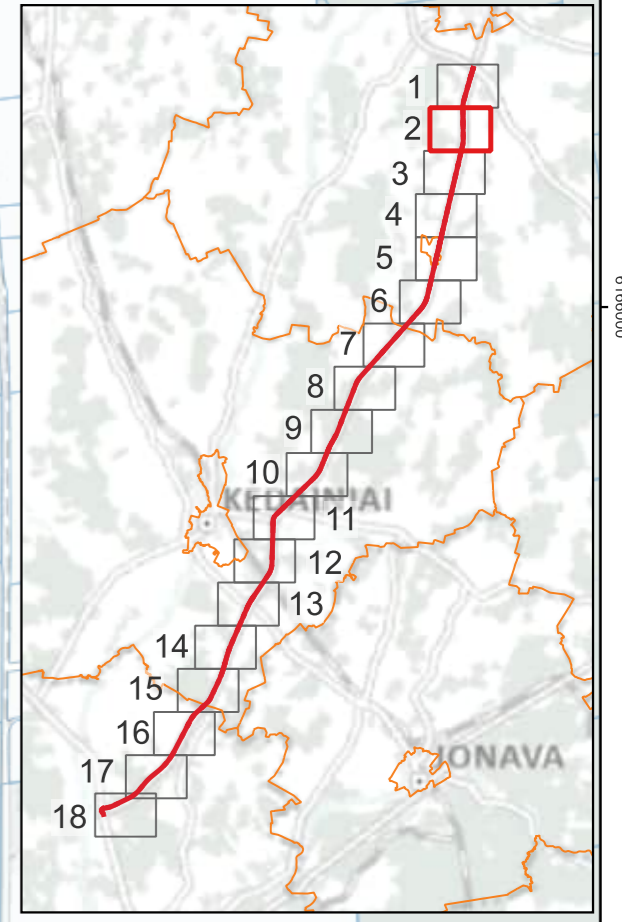
**Triukšmo lygis**

$L_{nakties}$

- 35–39 dBA
- 40–44 dBA
- 45–49 dBA
- 50–54 dBA
- 55–59 dBA
- 60–64 dBA
- 65–69 dBA
- 70–74 dBA
- 75–79 dBA

Pagrindo žemėlapis GRPK

Nr.	Adresas	$L_{dienos}$ , dBA	$L_{vakaro}$ , dBA	$L_{nakties}$ , dBA	$L_{dvn}$ , dBA
17	Ramygalos g. 199A, LT-38241 Uliūnai	61,9 / 54,5	60,2 / 53,2	57,3 / 50,5	65,1 / 58,1
18	Ramygalos g. 201, LT-38241 Uliūnai	69,4 / 59,2	67,3 / 57,3	64,2 / 54,3	72,1 / 62,1
19	Ramygalos g. 203, LT-38241 Uliūnai	68,0 / 58,7	65,9 / 56,9	62,8 / 53,9	70,8 / 61,8
20	Ramygalos g. 310, LT-38243 Barklainiai II	70,4 / 57,4	68,2 / 55,8	65,0 / 53,0	73,0 / 60,7
21	Ramygalos g. 312, LT-38243 Barklainiai II	64,8 / 56,3	63,0 / 54,9	60,2 / 52,2	67,9 / 59,8
22	Ramygalos g. 314, LT-38243 Barklainiai II	70,3 / 56,6	68,0 / 54,8	64,7 / 52,3	72,8 / 59,8
23	Rožių g. 21, LT-38241 Uliūnai	64,5 / 58,8	62,8 / 57,0	60,0 / 54,2	67,7 / 61,9
24	Ramygalos g. 316, LT-38243 Barklainiai II	65,7 / 57,5	64,1 / 55,9	61,3 / 53,1	69,0 / 60,8
25	Ramygalos g. 320, LT-38243 Barklainiai II	64,3 / 57,2	63,0 / 55,7	60,5 / 53,0	68,0 / 60,6
26	Ramygalos g. 322, LT-38243 Barklainiai II	64,1 / 58,8	62,4 / 56,9	59,6 / 53,9	67,3 / 61,7
27	Dumlaukai 1, LT-38243	65,3 / 58,6	63,4 / 56,5	60,3 / 53,4	68,2 / 61,3
28	Gėlių g. 5, LT-38241 Uliūnai	54,6 / 52,7	52,8 / 50,7	49,8 / 47,7	57,6 / 55,6
29	Gėlių g. 7, LT-38241 Uliūnai	55,8 / 52,5	54,2 / 50,7	51,4 / 47,7	59,1 / 55,5
30	Gėlių g. 14, LT-38241 Uliūnai	67,1 / 58,2	65,2 / 56,6	62,2 / 53,8	70,1 / 61,5
31	Gėlių g. 11, LT-38241 Uliūnai	58,7 / 55,4	57,0 / 53,3	54,1 / 50,1	61,9 / 58,1
32	Gėlių g. 13, LT-38241 Uliūnai	58,6 / 54,6	57,1 / 52,6	54,4 / 49,6	62,0 / 57,4
33	Dumlaukai 3, LT-38243	63,0 / 57,2	61,3 / 55,7	58,5 / 53,0	66,2 / 60,7
34	Kalneliai 1, LT-38241	69,2 / 58,8	67,0 / 57,2	63,8 / 54,3	71,8 / 62,0
35	Kalneliai 2, LT-38241	63,7 / 56,5	62,1 / 55,0	59,4 / 52,3	67,1 / 59,9
36	Dūdoniai 1, LT-38243	62,2 / 57,9	60,9 / 56,5	58,3 / 53,8	65,9 / 61,4
37	Dūdoniai 3, LT-38243	61,7 / 57,1	60,1 / 55,6	57,5 / 53,0	65,2 / 60,6
38	Dūdoniai 4, LT-38243	68,3 / 57,6	66,3 / 56,5	63,3 / 54,0	71,2 / 61,5
39	Dūdoniai 5, LT-38243	62,8 / 56,8	61,0 / 55,2	58,2 / 52,5	65,9 / 60,2
40	Šatrėnai 1, LT-38243	62,4 / 57,5	60,7 / 55,7	58,0 / 53,0	65,7 / 60,7
41	Šatrėnai 2, LT-38243	61,2 / 57,4	59,6 / 55,7	57,0 / 53,1	64,6 / 60,7
42	Šatrėnai 6, LT-38243	58,8 / 57,0	57,1 / 55,2	54,4 / 52,4	62,1 / 60,1
43	Šatrėnai 9, LT-38243	60,6 / 58,5	59,1 / 57,0	56,5 / 54,3	64,1 / 61,9
44	Šatrėnai 10, LT-38243	66,3 / 57,8	64,5 / 56,4	61,7 / 53,9	69,4 / 61,4



**Sutartiniai žymėjimai**

**Planuojami keliai**

- Kelio A8 asfalto krašto riba
- Jungiamųjų ir kitų kelių asfalto krašto riba
- Pėsčiųjų ir dviračių takai
- Autobusų sustojimas
- Kelio kilometras
- Planuojamos triukšmo užtvaros
- Žemės išpirkimo riba
- Išperkami pastatai

**Pastatai**

- Gyvenamieji
- Mokslų
- Galimai gyvenami
- Kiti
- Sklypai
- „Rail Baltica“ geležinkelio keliai

**Projekto „Rail Baltica“ triukšmo mažinimo priemonės**

- Triukšmo užtvaros
- Bėgių triukšmo slopintuvų įrengimo ruožas

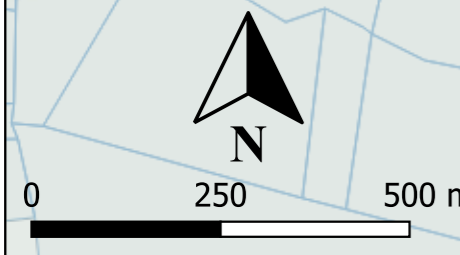
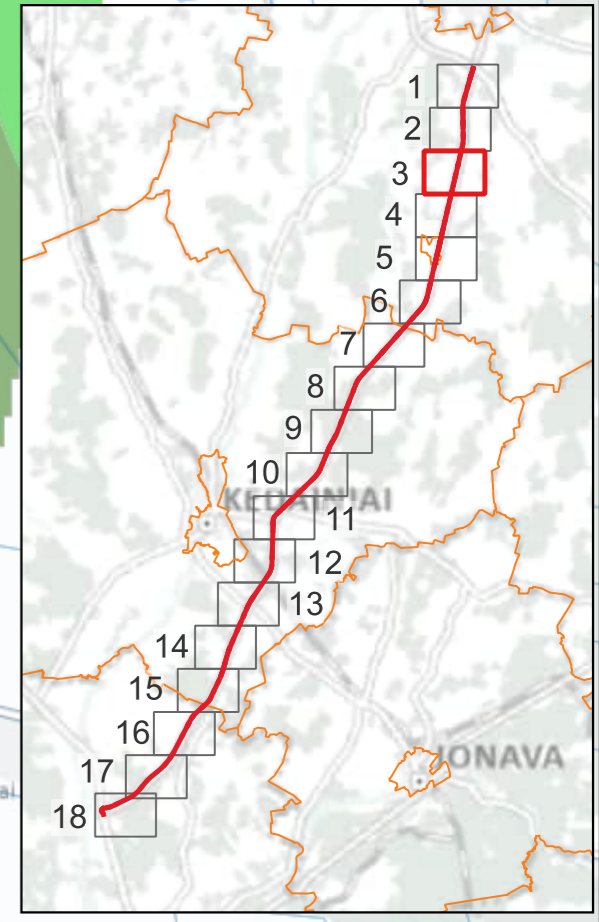
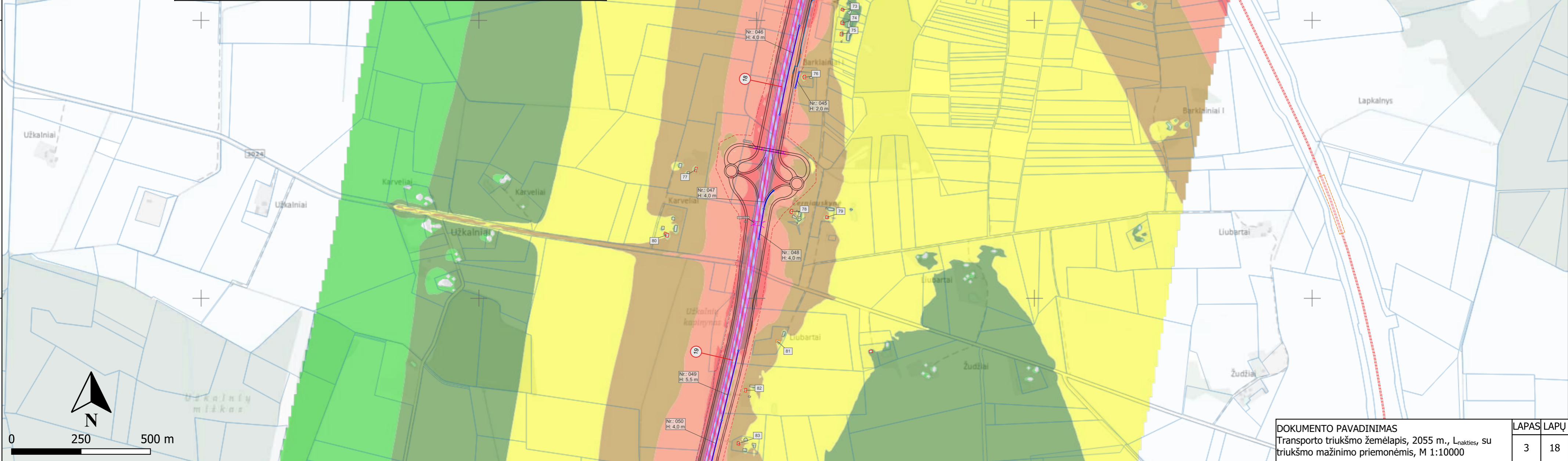
**Triukšmo lygis**

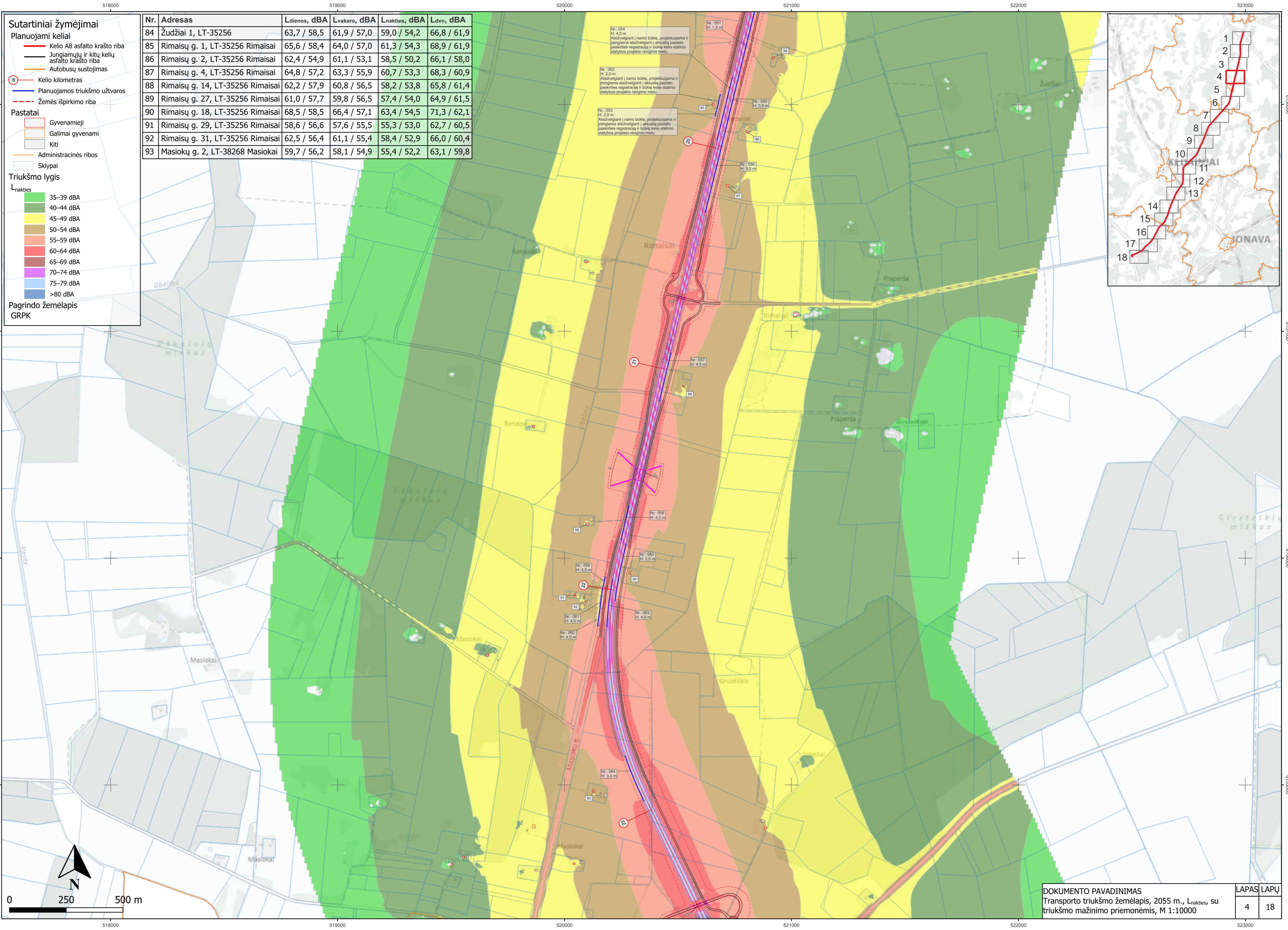
$L_{nakties}$

- 35–39 dBA
- 40–44 dBA
- 45–49 dBA
- 50–54 dBA
- 55–59 dBA
- 60–64 dBA
- 65–69 dBA
- 70–74 dBA
- 75–79 dBA

Pagrindo žemėlapis GRPK

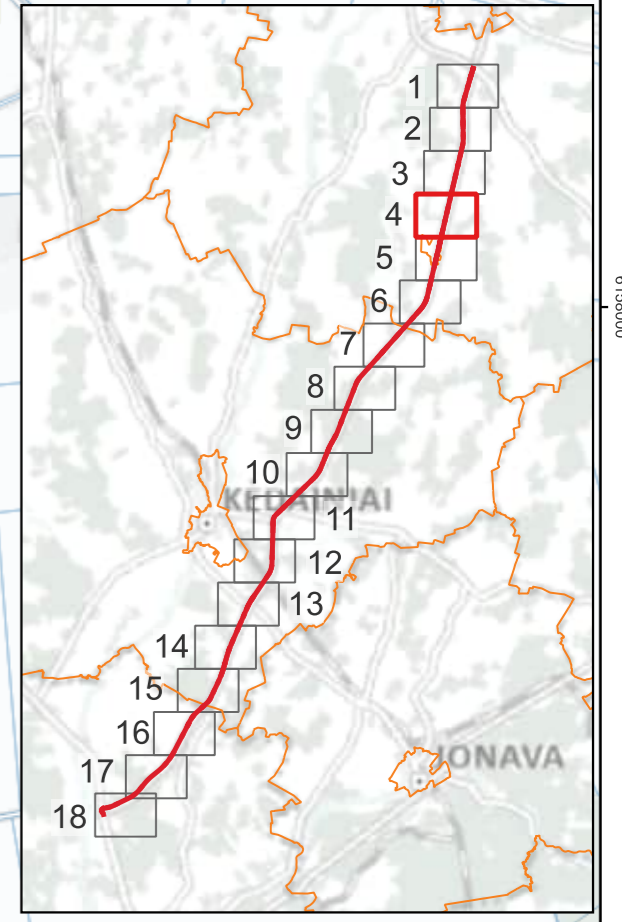
Nr.	Adresas	Ldienes, dBA	Lvakaro, dBA	Lnakties, dBA	Ldvn, dBA
45	Joskildai 1, LT-35256	65,6 / 56,9	63,6 / 55,2	60,7 / 52,9	68,5 / 60,4
46	Joskildai 2, LT-35256	67,0 / 55,6	65,0 / 54,4	62,1 / 52,3	69,9 / 59,6
47	Joskildai 5, LT-35256	59,2 / 56,3	58,4 / 55,5	56,3 / 53,5	63,6 / 60,8
48	Verslininkų g. 3B, LT-35256 Barklainiai I	60,0 / 57,2	58,6 / 56,1	56,3 / 54,2	63,8 / 61,5
49	Verslininkų g. 3A, LT-35256 Barklainiai I	62,5 / 58,2	60,9 / 56,9	58,5 / 54,9	66,0 / 62,2
50	Verslininkų g. 1, LT-35256 Barklainiai I	63,4 / 59,1	61,9 / 58,0	59,4 / 55,0	67,0 / 63,1
51	Ramybės g. 26, LT-35256 Barklainiai I	62,4 / 54,2	61,0 / 53,1	58,5 / 50,9	66,1 / 58,3
52	Ramybės g. 24, LT-35256 Barklainiai I	59,9 / 52,7	58,7 / 51,6	56,4 / 49,5	63,9 / 56,9
53	Ramybės g. 22, LT-35256 Barklainiai I	60,4 / 53,1	59,1 / 52,1	56,7 / 50,2	64,1 / 57,5
54	Ramybės g. 9, LT-35256 Barklainiai I	61,3 / 52,7	59,7 / 51,3	57,1 / 49,3	64,7 / 56,5
55	Ramybės g. 20, LT-35256 Barklainiai I	62,9 / 54,1	61,3 / 53,0	58,7 / 51,1	66,3 / 58,4
56	Ramybės g. 18, LT-35256 Barklainiai I	62,7 / 53,8	61,1 / 52,6	58,4 / 50,5	66,1 / 57,9
57	Ramybės g. 14, LT-35256 Barklainiai I	62,2 / 53,7	60,6 / 52,3	58,0 / 50,0	65,6 / 57,5
58	Ramybės g. 7, LT-35256 Barklainiai I	70,3 / 57,9	67,9 / 56,2	64,7 / 53,4	72,8 / 61,1
59	Ramybės g. 12, LT-35256 Barklainiai I	62,5 / 54,4	61,0 / 53,1	58,5 / 50,7	66,0 / 58,2
60	Ramybės g. 10, LT-35256 Barklainiai I	61,8 / 53,9	60,1 / 52,6	57,4 / 50,2	65,1 / 57,7
61	Ramybės g. 8, LT-35256 Barklainiai I	64,4 / 54,7	62,1 / 53,1	59,0 / 50,6	67,0 / 58,2
62	Ramybės g. 3, LT-35256 Barklainiai I	68,6 / 53,3	66,4 / 51,3	63,3 / 48,4	71,3 / 56,2
63	Ramybės g. 4, LT-35256 Barklainiai I	61,2 / 52,5	59,6 / 50,8	56,9 / 48,1	64,5 / 55,8
64	Ramybės g. 1, LT-35256 Barklainiai I	67,5 / 56,4	65,5 / 54,7	62,6 / 51,9	70,4 / 59,6
65	Malūno g. 2, LT-35256 Barklainiai I	66,6 / 56,7	64,7 / 54,7	61,7 / 51,7	69,6 / 59,5
66	Malūno g. 1, LT-35256 Barklainiai I	61,6 / 56,1	59,7 / 53,8	57,0 / 50,4	64,7 / 58,5
67	Malūno g. 3, LT-35256 Barklainiai I	62,0 / 53,5	60,5 / 52,0	58,0 / 49,4	65,6 / 57,0
68	Malūno g. 6, LT-35256 Barklainiai I	63,5 / 54,6	61,8 / 53,1	59,0 / 50,7	66,7 / 58,2
69	Malūno g. 5, LT-35256 Barklainiai I	60,7 / 54,2	59,4 / 52,8	56,9 / 50,4	64,4 / 57,9
70	Malūno g. 8, LT-35256 Barklainiai I	61,3 / 53,9	60,0 / 52,6	57,5 / 50,1	65,0 / 57,6
71	Malūno g. 7, LT-35256 Barklainiai I	60,7 / 54,8	59,5 / 53,5	57,1 / 51,0	64,6 / 58,5
72	Malūno g. 9, LT-35256 Barklainiai I	58,4 / 54,3	57,6 / 53,3	55,4 / 51,0	62,7 / 58,4
73	Malūno g. 13, LT-35256 Barklainiai I	60,7 / 55,6	59,7 / 54,4	57,4 / 52,0	64,8 / 59,4
74	Malūno g. 15, LT-35256 Barklainiai I	56,3 / 50,2	55,6 / 49,3	53,5 / 47,3	60,8 / 54,6
75	Malūno g. 17, LT-35256 Barklainiai I	56,0 / 49,8	55,2 / 48,8	53,0 / 46,5	60,4 / 53,9
76	Malūno g. 10, LT-35256 Barklainiai I	68,0 / 58,3	65,8 / 56,6	62,7 / 53,8	70,7 / 61,5
77	Karveliai 2, LT-35256	59,3 / 58,0	57,7 / 56,4	55,0 / 53,6	62,6 / 61,3
78	Černiauskyne 2, LT-35256	65,2 / 59,6	63,2 / 57,9	60,3 / 55,0	68,1 / 62,8
79	Černiauskyne 1, LT-35256	58,0 / 54,7	57,0 / 53,6	54,6 / 51,3	62,1 / 58,7
80	Karveliai 1, LT-35256	57,0 / 55,8	55,5 / 54,2	52,8 / 51,4	60,5 / 59,1
81	Liubartai 3, LT-35256	58,3 / 55,8	57,5 / 54,8	55,2 / 52,4	62,5 / 59,8
82	Liubartai 2, LT-35256	62,1 / 58,0	60,9 / 56,6	58,4 / 54,0	65,9 / 61,5
83	Liubartai 1, LT-35256	63,4 / 57,3	62,0 / 55,7	59,4 / 52,9	67,0 / 60,6





- Sutartiniai žymėjimai**
- Planuojami keliai**
- Kelio A8 asfalto krašto riba
  - Jungiamųjų ir kitų kelių asfalto krašto riba
  - Autobusų sustojimas
  - Kelio kilometras
  - Planuojamos triukšmo užtvartos
  - Žemės išpirkimo riba
- Pastatai**
- Gyvenamieji
  - Galimai gyvenami
  - Kiti
  - Administracinės ribos
  - Sklypai
- Triukšmo lygis**
- L<sub>nakties</sub>**
- 35–39 dBA
  - 40–44 dBA
  - 45–49 dBA
  - 50–54 dBA
  - 55–59 dBA
  - 60–64 dBA
  - 65–69 dBA
  - 70–74 dBA
  - 75–79 dBA
  - >80 dBA
- Pagrindo žemėlapis GRPK**

Nr.	Adresas	Ldienos, dBA	Lvakaro, dBA	Lnakties, dBA	Ldvn, dBA
84	Žudžiai 1, LT-35256	63,7 / 58,5	61,9 / 57,0	59,0 / 54,2	66,8 / 61,9
85	Rimaisų g. 1, LT-35256 Rimaisai	65,6 / 58,4	64,0 / 57,0	61,3 / 54,3	68,9 / 61,9
86	Rimaisų g. 2, LT-35256 Rimaisai	62,4 / 54,9	61,1 / 53,1	58,5 / 50,2	66,1 / 58,0
87	Rimaisų g. 4, LT-35256 Rimaisai	64,8 / 57,2	63,3 / 55,9	60,7 / 53,3	68,3 / 60,9
88	Rimaisų g. 14, LT-35256 Rimaisai	62,2 / 57,9	60,8 / 56,5	58,2 / 53,8	65,8 / 61,4
89	Rimaisų g. 27, LT-35256 Rimaisai	61,0 / 57,7	59,8 / 56,5	57,4 / 54,0	64,9 / 61,5
90	Rimaisų g. 18, LT-35256 Rimaisai	68,5 / 58,5	66,4 / 57,1	63,4 / 54,5	71,3 / 62,1
91	Rimaisų g. 29, LT-35256 Rimaisai	58,6 / 56,6	57,6 / 55,5	55,3 / 53,0	62,7 / 60,5
92	Rimaisų g. 31, LT-35256 Rimaisai	62,5 / 56,4	61,1 / 55,4	58,4 / 52,9	66,0 / 60,4
93	Masiokų g. 2, LT-38268 Masiokai	59,7 / 56,2	58,1 / 54,9	55,4 / 52,2	63,1 / 59,8



**Sutartiniai žymėjimai**

**Planuojami keliai**

- Kelio A8 asfalto krašto riba
- Jungiamųjų ir kitų kelių asfalto krašto riba
- Kelio kilometras
- Planuojamos triukšmo užtvaros
- Žemės išpirkimo riba

**Pastatai**

- Gyvenamieji
- Gydymo
- Mokslų
- Viešbučių
- Galimai gyvenami
- Kiti

Administracinės ribos

Sklypai

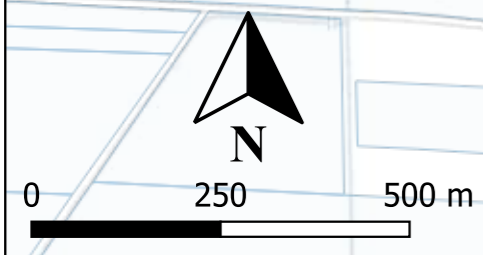
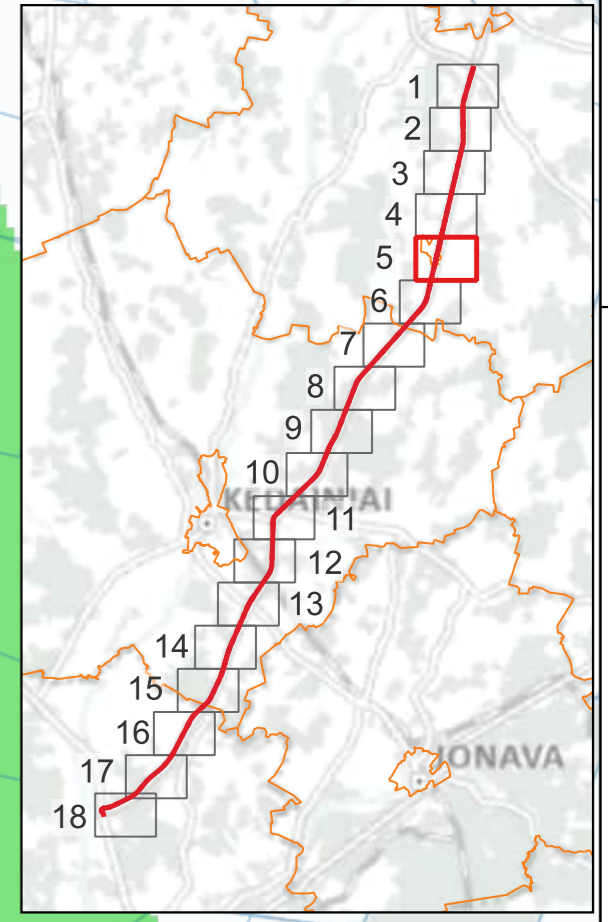
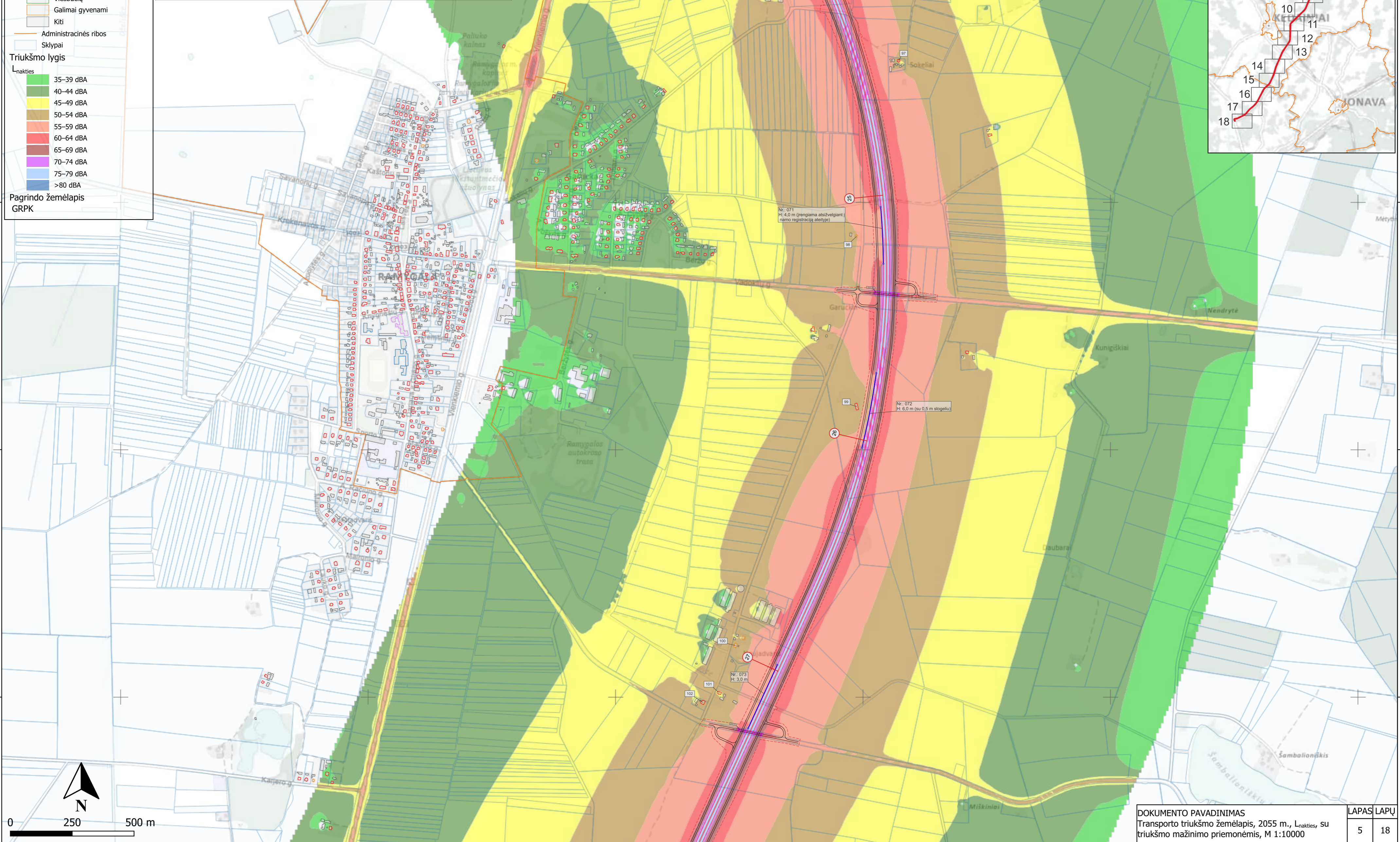
**Triukšmo lygis**

$L_{nakties}$

- 35–39 dBA
- 40–44 dBA
- 45–49 dBA
- 50–54 dBA
- 55–59 dBA
- 60–64 dBA
- 65–69 dBA
- 70–74 dBA
- 75–79 dBA
- >80 dBA

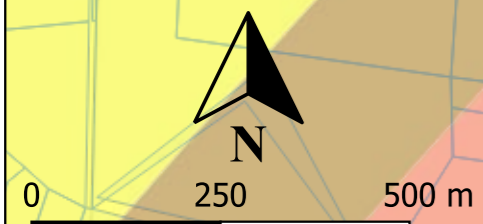
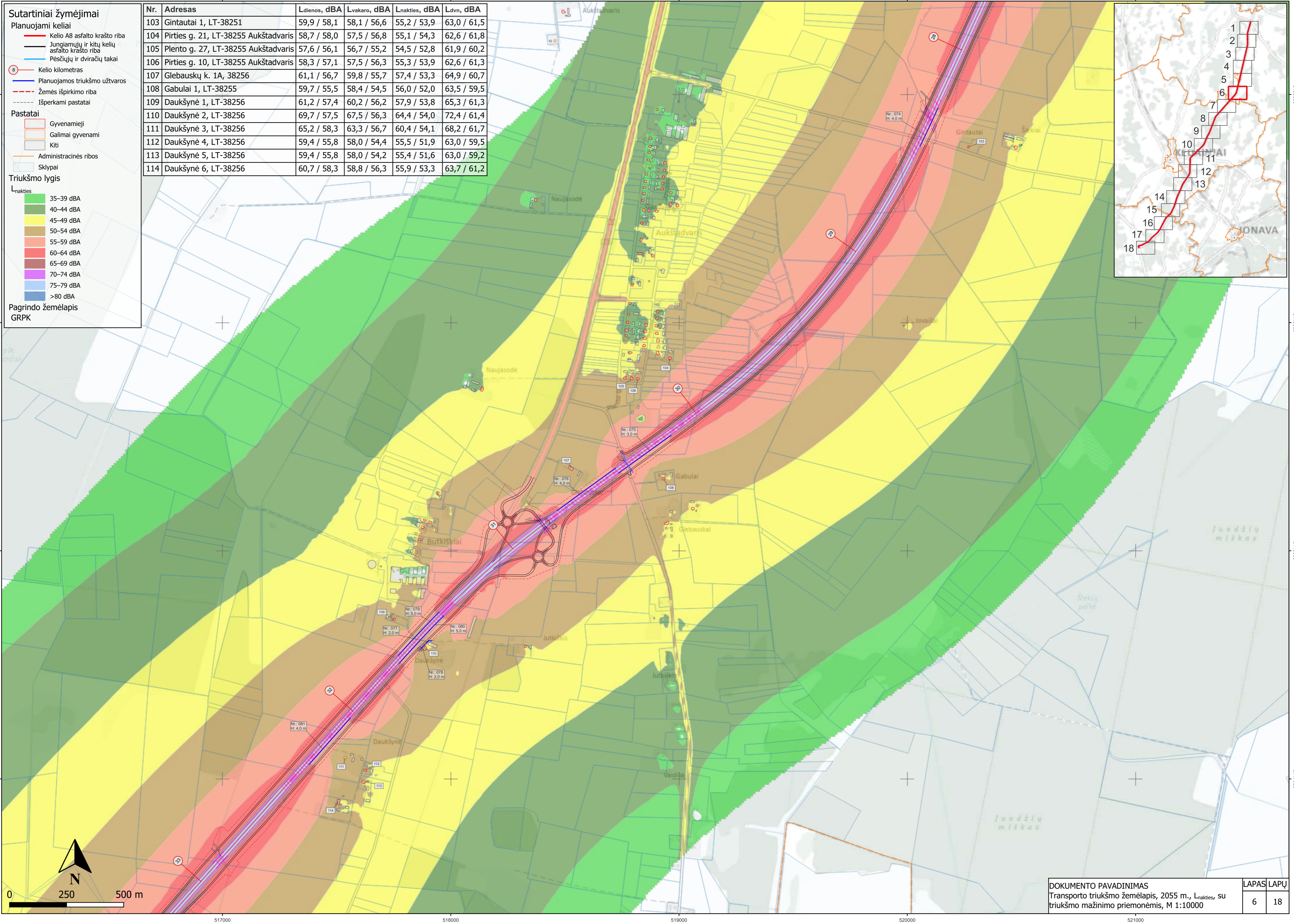
Pagrindo žemėlapis GRPK

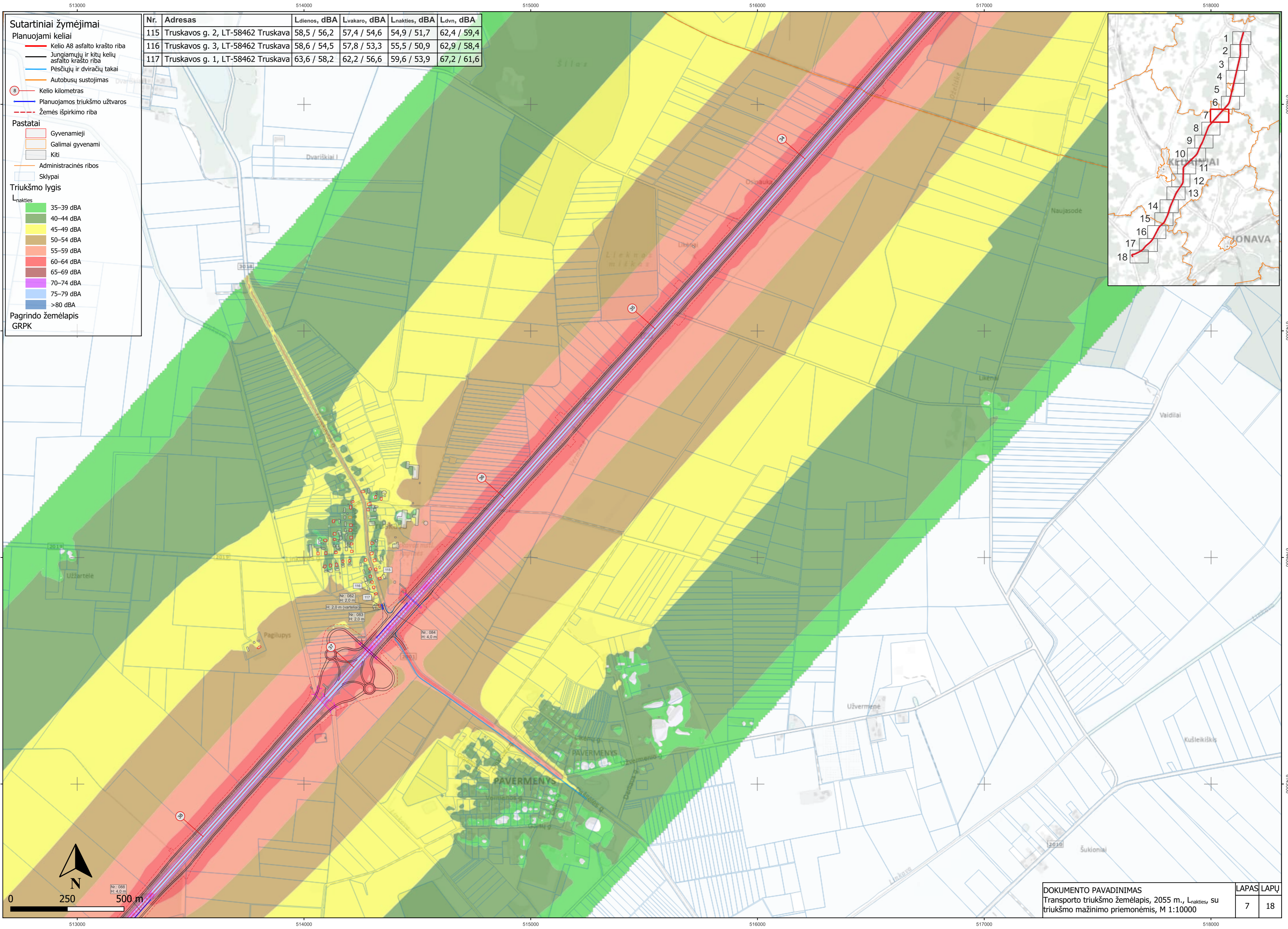
Nr.	Adresas	$L_{dienos}$ , dBA	$L_{vakaro}$ , dBA	$L_{nakties}$ , dBA	$L_{dvn}$ , dBA
94	Sokeliai 11, LT-38254	58,2 / 55,7	56,2 / 53,8	53,2 / 50,9	61,1 / 58,7
95	Sokeliai 5, LT-38254	64,4 / 56,9	62,5 / 55,7	59,6 / 53,2	67,4 / 60,7
96	Sokeliai 1, LT-38254	61,1 / 56,7	59,1 / 55,1	56,0 / 52,3	63,9 / 60,0
97	Sokeliai 6, LT-38254	58,6 / 57,6	57,3 / 56,3	54,8 / 53,8	62,3 / 61,3
98	Adreso nėra (6152862, 520974)	61,3 / 58,5	60,3 / 57,4	58,0 / 55,0	65,4 / 62,5
99	Naujadvaris 10, LT-38251	65,1 / 57,0	63,4 / 56,0	60,6 / 53,6	68,3 / 61,0
100	Naujadvaris 6, LT-38251	58,1 / 55,7	57,2 / 54,8	55,0 / 52,6	62,4 / 59,9
101	Naujadvaris 2, LT-38251	57,2 / 53,3	56,0 / 52,4	53,6 / 50,2	61,0 / 57,5
102	Naujadvaris 1, LT-38251	58,1 / 56,7	57,3 / 55,8	55,1 / 53,7	62,4 / 61,0



- Sutartiniai žymėjimai**
- Planuojami keliai**
- Kelio A8 asfalto krašto riba
  - Jungiamųjų ir kitų kelių asfalto krašto riba
  - Pėsčiųjų ir dviračių takai
  - Kelio kilometras
  - Planuojamos triukšmo užtvaros
  - Žemės išpirkimo riba
  - Išperkami pastatai
- Pastatai**
- Gyvenamieji
  - Galimai gyvenami
  - Kiti
  - Administracinės ribos
  - Sklypai
- Triukšmo lygis**
- $L_{nakties}$
- 35–39 dBA
  - 40–44 dBA
  - 45–49 dBA
  - 50–54 dBA
  - 55–59 dBA
  - 60–64 dBA
  - 65–69 dBA
  - 70–74 dBA
  - 75–79 dBA
  - >80 dBA
- Pagrindo žemėlapis  
GRPK

Nr.	Adresas	$L_{dienos}$ , dBA	$L_{vakaro}$ , dBA	$L_{nakties}$ , dBA	$L_{dvm}$ , dBA
103	Gintautai 1, LT-38251	59,9 / 58,1	58,1 / 56,6	55,2 / 53,9	63,0 / 61,5
104	Pirties g. 21, LT-38255 Aukštadvaris	58,7 / 58,0	57,5 / 56,8	55,1 / 54,3	62,6 / 61,8
105	Plento g. 27, LT-38255 Aukštadvaris	57,6 / 56,1	56,7 / 55,2	54,5 / 52,8	61,9 / 60,2
106	Pirties g. 10, LT-38255 Aukštadvaris	58,3 / 57,1	57,5 / 56,3	55,3 / 53,9	62,6 / 61,3
107	Glebauskų k. 1A, 38256	61,1 / 56,7	59,8 / 55,7	57,4 / 53,3	64,9 / 60,7
108	Gabulai 1, LT-38255	59,7 / 55,5	58,4 / 54,5	56,0 / 52,0	63,5 / 59,5
109	Daukšynė 1, LT-38256	61,2 / 57,4	60,2 / 56,2	57,9 / 53,8	65,3 / 61,3
110	Daukšynė 2, LT-38256	69,7 / 57,5	67,5 / 56,3	64,4 / 54,0	72,4 / 61,4
111	Daukšynė 3, LT-38256	65,2 / 58,3	63,3 / 56,7	60,4 / 54,1	68,2 / 61,7
112	Daukšynė 4, LT-38256	59,4 / 55,8	58,0 / 54,4	55,5 / 51,9	63,0 / 59,5
113	Daukšynė 5, LT-38256	59,4 / 55,8	58,0 / 54,2	55,4 / 51,6	63,0 / 59,2
114	Daukšynė 6, LT-38256	60,7 / 58,3	58,8 / 56,3	55,9 / 53,3	63,7 / 61,2





**Sutartiniai žymėjimai**

**Planuojami keliai**

- Kelio A8 asfalto krašto riba
- Jungiamųjų ir kitų kelių asfalto krašto riba
- Pėsčiųjų ir dviračių takai
- Autobusų sustojimas
- Kelio kilometras
- Planuojamos triukšmo užtvartos
- Žemės išpirkimo riba

**Pastatai**

- Gyvenamieji
- Galimai gyvenami
- Kiti
- Administracinės ribos
- Sklypai

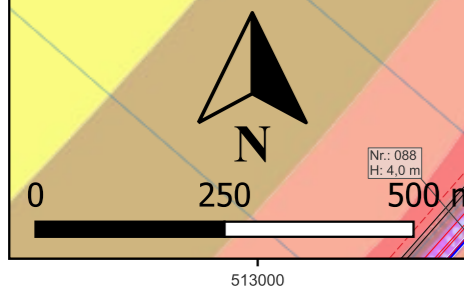
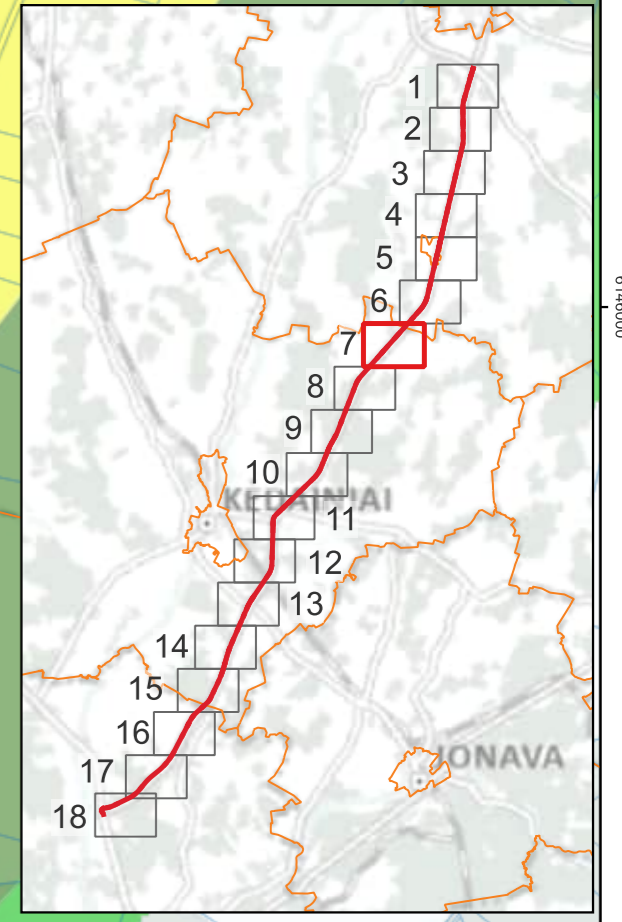
**Triukšmo lygis**

$L_{nakties}$

- 35–39 dBA
- 40–44 dBA
- 45–49 dBA
- 50–54 dBA
- 55–59 dBA
- 60–64 dBA
- 65–69 dBA
- 70–74 dBA
- 75–79 dBA
- >80 dBA

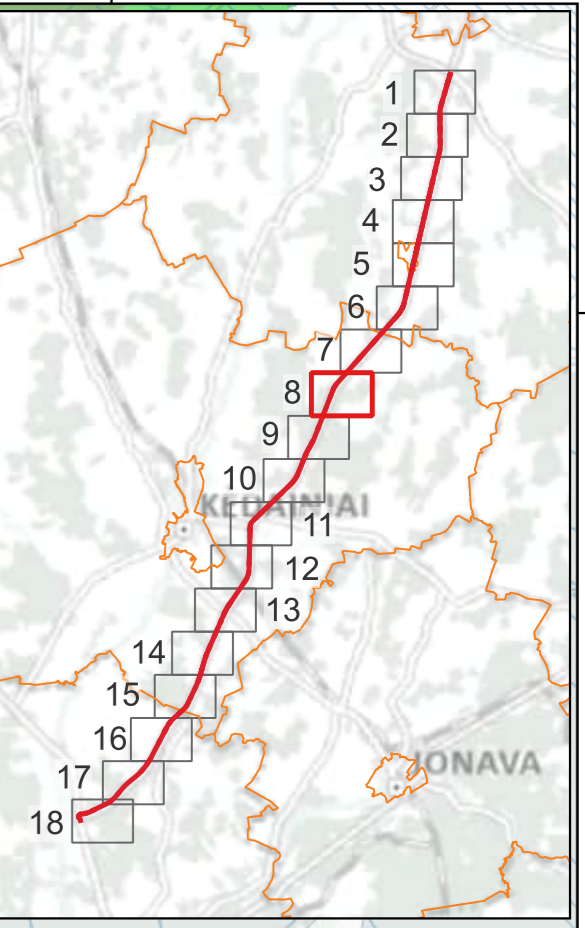
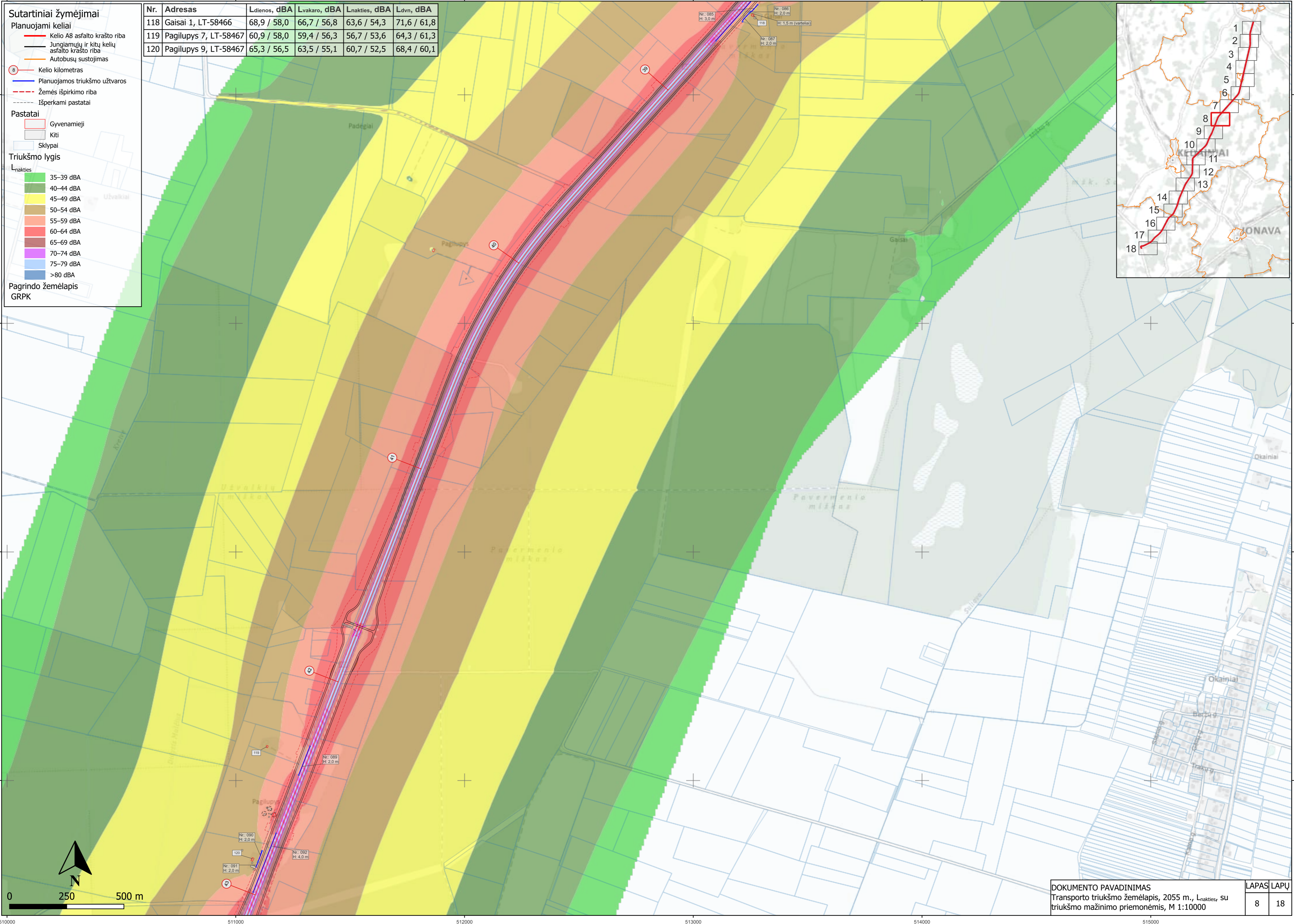
Pagrindo žemėlapis  
GRPK

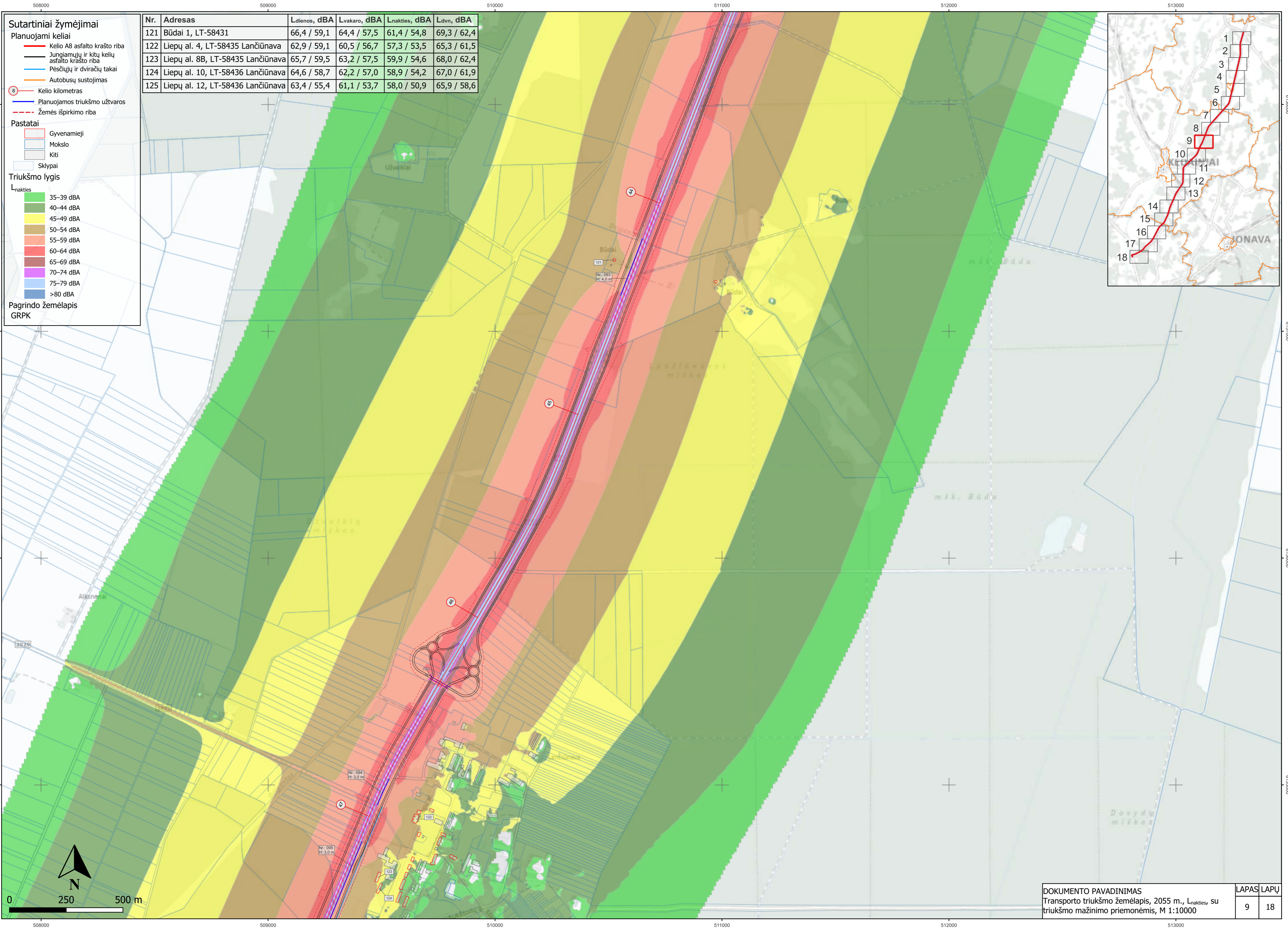
Nr.	Adresas	Ldienos, dBA	Lvakaro, dBA	Lnakties, dBA	Ldvn, dBA
115	Truskavos g. 2, LT-58462 Truskava	58,5 / 56,2	57,4 / 54,6	54,9 / 51,7	62,4 / 59,4
116	Truskavos g. 3, LT-58462 Truskava	58,6 / 54,5	57,8 / 53,3	55,5 / 50,9	62,9 / 58,4
117	Truskavos g. 1, LT-58462 Truskava	63,6 / 58,2	62,2 / 56,6	59,6 / 53,9	67,2 / 61,6



- Sutartiniai žymėjimai**
- Planuojami keliai**
- Kelio A8 asfalto krašto riba
  - Jungiamųjų ir kitų kelių asfalto krašto riba
  - Autobusų sustojimas
  - Kelio kilometras
  - Planuojamos triukšmo užtvartos
  - Žemės išpirkimo riba
  - Išperkami pastatai
- Pastatai**
- Gyvenamieji
  - Kiti
  - Sklypai
- Triukšmo lygis**
- $L_{nakties}$
- 35–39 dBA
  - 40–44 dBA
  - 45–49 dBA
  - 50–54 dBA
  - 55–59 dBA
  - 60–64 dBA
  - 65–69 dBA
  - 70–74 dBA
  - 75–79 dBA
  - >80 dBA
- Pagrindo žemėlapis  
GRPK

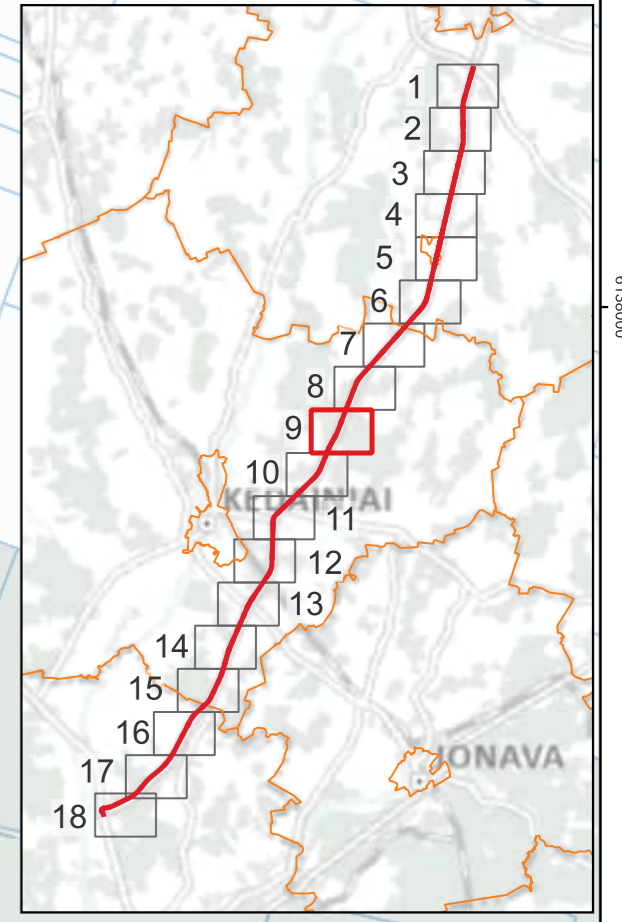
Nr.	Adresas	Ldienos, dBA	Lvakaro, dBA	Lnakties, dBA	Ldvn, dBA
118	Gaisai 1, LT-58466	68,9 / 58,0	66,7 / 56,8	63,6 / 54,3	71,6 / 61,8
119	Pagilupys 7, LT-58467	60,9 / 58,0	59,4 / 56,3	56,7 / 53,6	64,3 / 61,3
120	Pagilupys 9, LT-58467	65,3 / 56,5	63,5 / 55,1	60,7 / 52,5	68,4 / 60,1





- Sutartiniai žymėjimai**
- Planuojami keliai**
- Kelio A8 asfalto krašto riba
  - Jungiamųjų ir kitų kelių asfalto krašto riba
  - Pėsčiųjų ir dviračių takai
  - Autobusų sustojimas
  - Kelio kilometras
  - Planuojamos triukšmo užtvartos
  - Žemės išpirkimo riba
- Pastatai**
- Gyvenamieji
  - Mokslo
  - Kiti
  - Sklypai
- Triukšmo lygis**
- $L_{nakties}$
- 35–39 dBA
  - 40–44 dBA
  - 45–49 dBA
  - 50–54 dBA
  - 55–59 dBA
  - 60–64 dBA
  - 65–69 dBA
  - 70–74 dBA
  - 75–79 dBA
  - >80 dBA
- Pagrindo žemėlapis GRPK

Nr.	Adresas	Ldienos, dBA	Lvakaro, dBA	Lnakties, dBA	Ldvn, dBA
121	Būdai 1, LT-58431	66,4 / 59,1	64,4 / 57,5	61,4 / 54,8	69,3 / 62,4
122	Liepų al. 4, LT-58435 Lančiūnava	62,9 / 59,1	60,5 / 56,7	57,3 / 53,5	65,3 / 61,5
123	Liepų al. 8B, LT-58435 Lančiūnava	65,7 / 59,5	63,2 / 57,5	59,9 / 54,6	68,0 / 62,4
124	Liepų al. 10, LT-58436 Lančiūnava	64,6 / 58,7	62,2 / 57,0	58,9 / 54,2	67,0 / 61,9
125	Liepų al. 12, LT-58436 Lančiūnava	63,4 / 55,4	61,1 / 53,7	58,0 / 50,9	65,9 / 58,6



**Sutartiniai žymėjimai**

**Planuojami keliai**

- Kelio A8 asfalto krašto riba
- Jungiamųjų ir kitų kelių asfalto krašto riba
- Pėsčiųjų ir dviračių takai
- Autobusų sustojimas
- Kelio kilometras
- Planuojamos triukšmo užtvoros
- Žemės išpirkimo riba
- Išperkami pastatai

**Pastatai**

- Gyvenamieji
- Mokslų
- Galimai gyvenami
- Kiti

**Sklypai**

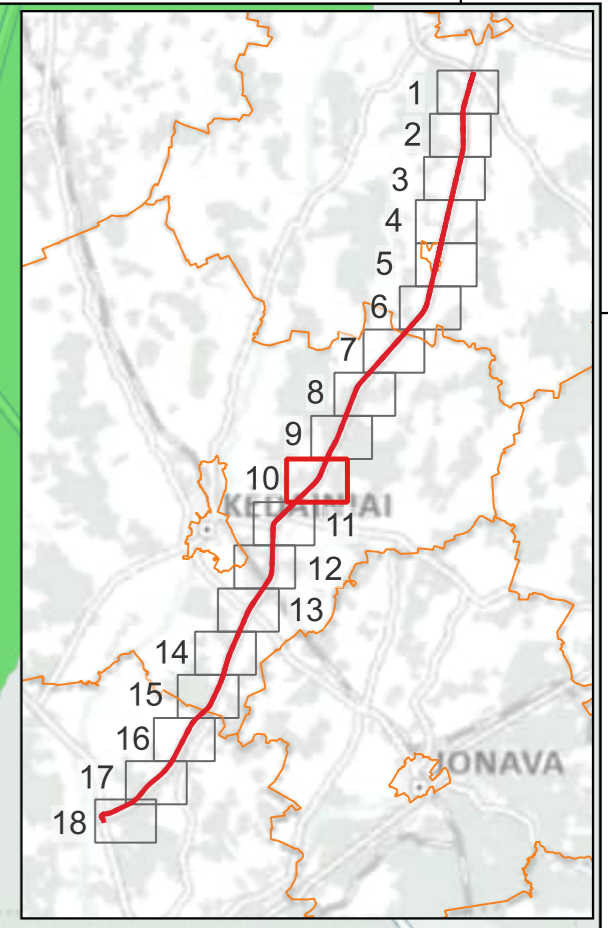
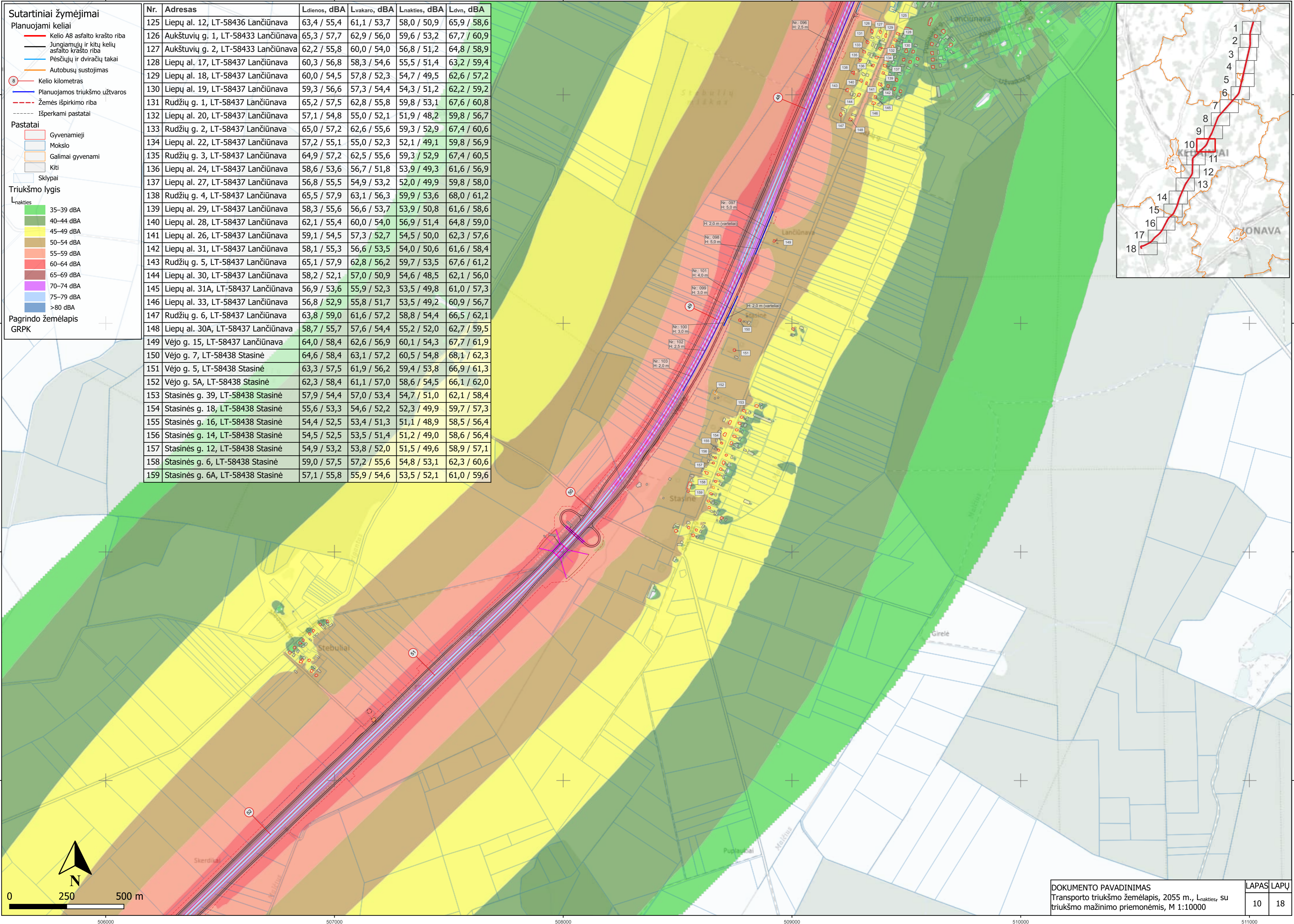
**Triukšmo lygis**

**L<sub>nakties</sub>**

- 35–39 dBA
- 40–44 dBA
- 45–49 dBA
- 50–54 dBA
- 55–59 dBA
- 60–64 dBA
- 65–69 dBA
- 70–74 dBA
- 75–79 dBA
- >80 dBA

**Pagrindo žemėlapis GRPK**

Nr.	Adresas	Ldienes, dBA	Lvakaro, dBA	Lnakties, dBA	Ldvn, dBA
125	Liepų al. 12, LT-58436 Lančiūnava	63,4 / 55,4	61,1 / 53,7	58,0 / 50,9	65,9 / 58,6
126	Aukštuvų g. 1, LT-58433 Lančiūnava	65,3 / 57,7	62,9 / 56,0	59,6 / 53,2	67,7 / 60,9
127	Aukštuvų g. 2, LT-58433 Lančiūnava	62,2 / 55,8	60,0 / 54,0	56,8 / 51,2	64,8 / 58,9
128	Liepų al. 17, LT-58437 Lančiūnava	60,3 / 56,8	58,3 / 54,6	55,5 / 51,4	63,2 / 59,4
129	Liepų al. 18, LT-58437 Lančiūnava	60,0 / 54,5	57,8 / 52,3	54,7 / 49,5	62,6 / 57,2
130	Liepų al. 19, LT-58437 Lančiūnava	59,3 / 56,6	57,3 / 54,4	54,3 / 51,2	62,2 / 59,2
131	Rudžių g. 1, LT-58437 Lančiūnava	65,2 / 57,5	62,8 / 55,8	59,8 / 53,1	67,6 / 60,8
132	Liepų al. 20, LT-58437 Lančiūnava	57,1 / 54,8	55,0 / 52,1	51,9 / 48,2	59,8 / 56,7
133	Rudžių g. 2, LT-58437 Lančiūnava	65,0 / 57,2	62,6 / 55,6	59,3 / 52,9	67,4 / 60,6
134	Liepų al. 22, LT-58437 Lančiūnava	57,2 / 55,1	55,0 / 52,3	52,1 / 49,1	59,8 / 56,9
135	Rudžių g. 3, LT-58437 Lančiūnava	64,9 / 57,2	62,5 / 55,6	59,3 / 52,9	67,4 / 60,5
136	Liepų al. 24, LT-58437 Lančiūnava	58,6 / 53,6	56,7 / 51,8	53,9 / 49,3	61,6 / 56,9
137	Liepų al. 27, LT-58437 Lančiūnava	56,8 / 55,5	54,9 / 53,2	52,0 / 49,9	59,8 / 58,0
138	Rudžių g. 4, LT-58437 Lančiūnava	65,5 / 57,9	63,1 / 56,3	59,9 / 53,6	68,0 / 61,2
139	Liepų al. 29, LT-58437 Lančiūnava	58,3 / 55,6	56,6 / 53,7	53,9 / 50,8	61,6 / 58,6
140	Liepų al. 28, LT-58437 Lančiūnava	62,1 / 55,4	60,0 / 54,0	56,9 / 51,4	64,8 / 59,0
141	Liepų al. 26, LT-58437 Lančiūnava	59,1 / 54,5	57,3 / 52,7	54,5 / 50,0	62,3 / 57,6
142	Liepų al. 31, LT-58437 Lančiūnava	58,1 / 55,3	56,6 / 53,5	54,0 / 50,6	61,6 / 58,4
143	Rudžių g. 5, LT-58437 Lančiūnava	65,1 / 57,9	62,8 / 56,2	59,7 / 53,5	67,6 / 61,2
144	Liepų al. 30, LT-58437 Lančiūnava	58,2 / 52,1	57,0 / 50,9	54,6 / 48,5	62,1 / 56,0
145	Liepų al. 31A, LT-58437 Lančiūnava	56,9 / 53,6	55,9 / 52,3	53,5 / 49,8	61,0 / 57,3
146	Liepų al. 33, LT-58437 Lančiūnava	56,8 / 52,9	55,8 / 51,7	53,5 / 49,2	60,9 / 56,7
147	Rudžių g. 6, LT-58437 Lančiūnava	63,8 / 59,0	61,6 / 57,2	58,8 / 54,4	66,5 / 62,1
148	Liepų al. 30A, LT-58437 Lančiūnava	58,7 / 55,7	57,6 / 54,4	55,2 / 52,0	62,7 / 59,5
149	Vėjo g. 15, LT-58437 Lančiūnava	64,0 / 58,4	62,6 / 56,9	60,1 / 54,3	67,7 / 61,9
150	Vėjo g. 7, LT-58438 Stasinė	64,6 / 58,4	63,1 / 57,2	60,5 / 54,8	68,1 / 62,3
151	Vėjo g. 5, LT-58438 Stasinė	63,3 / 57,5	61,9 / 56,2	59,4 / 53,8	66,9 / 61,3
152	Vėjo g. 5A, LT-58438 Stasinė	62,3 / 58,4	61,1 / 57,0	58,6 / 54,5	66,1 / 62,0
153	Stasinės g. 39, LT-58438 Stasinė	57,9 / 54,4	57,0 / 53,4	54,7 / 51,0	62,1 / 58,4
154	Stasinės g. 18, LT-58438 Stasinė	55,6 / 53,3	54,6 / 52,2	52,3 / 49,9	59,7 / 57,3
155	Stasinės g. 16, LT-58438 Stasinė	54,4 / 52,5	53,4 / 51,3	51,1 / 48,9	58,5 / 56,4
156	Stasinės g. 14, LT-58438 Stasinė	54,5 / 52,5	53,5 / 51,4	51,2 / 49,0	58,6 / 56,4
157	Stasinės g. 12, LT-58438 Stasinė	54,9 / 53,2	53,8 / 52,0	51,5 / 49,6	58,9 / 57,1
158	Stasinės g. 6, LT-58438 Stasinė	59,0 / 57,5	57,2 / 55,6	54,8 / 53,1	62,3 / 60,6
159	Stasinės g. 6A, LT-58438 Stasinė	57,1 / 55,8	55,9 / 54,6	53,5 / 52,1	61,0 / 59,6



**Sutartiniai žymėjimai**

**Planuojami keliai**

- Kelio A8 asfalto krašto riba
- Jungiamųjų ir kitų kelių asfalto krašto riba
- Pėsčiųjų ir dviračių takai
- Autobusų sustojimas
- Automobilių stovėjimo aikštelė
- Kelio kilometras
- Planuojamos triukšmo užtvartos
- Žemės išpirkimo riba
- Išperkami pastatai

**Pastatai**

- Gyvenamieji
- Kiti
- Sklypai

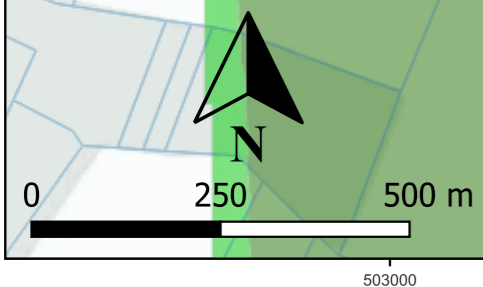
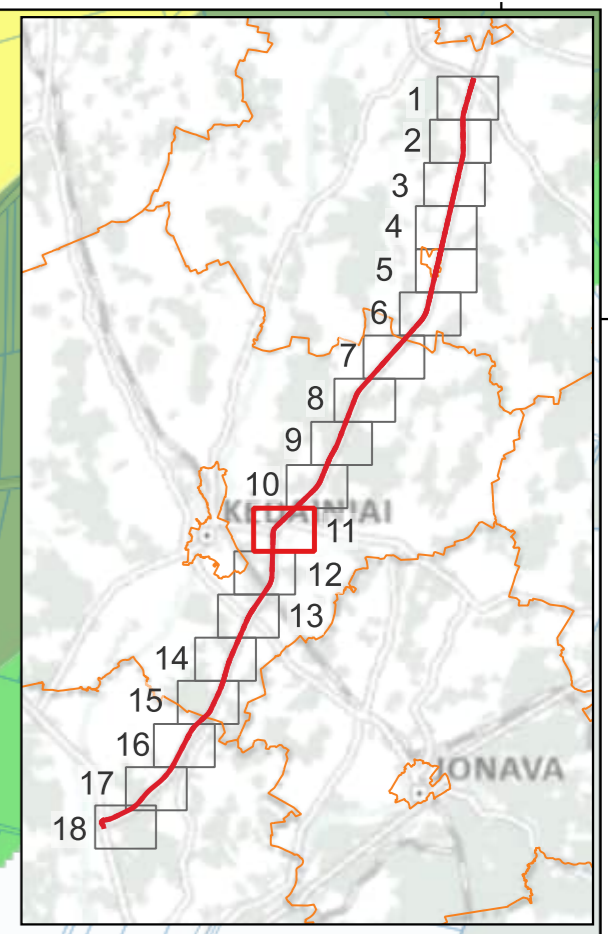
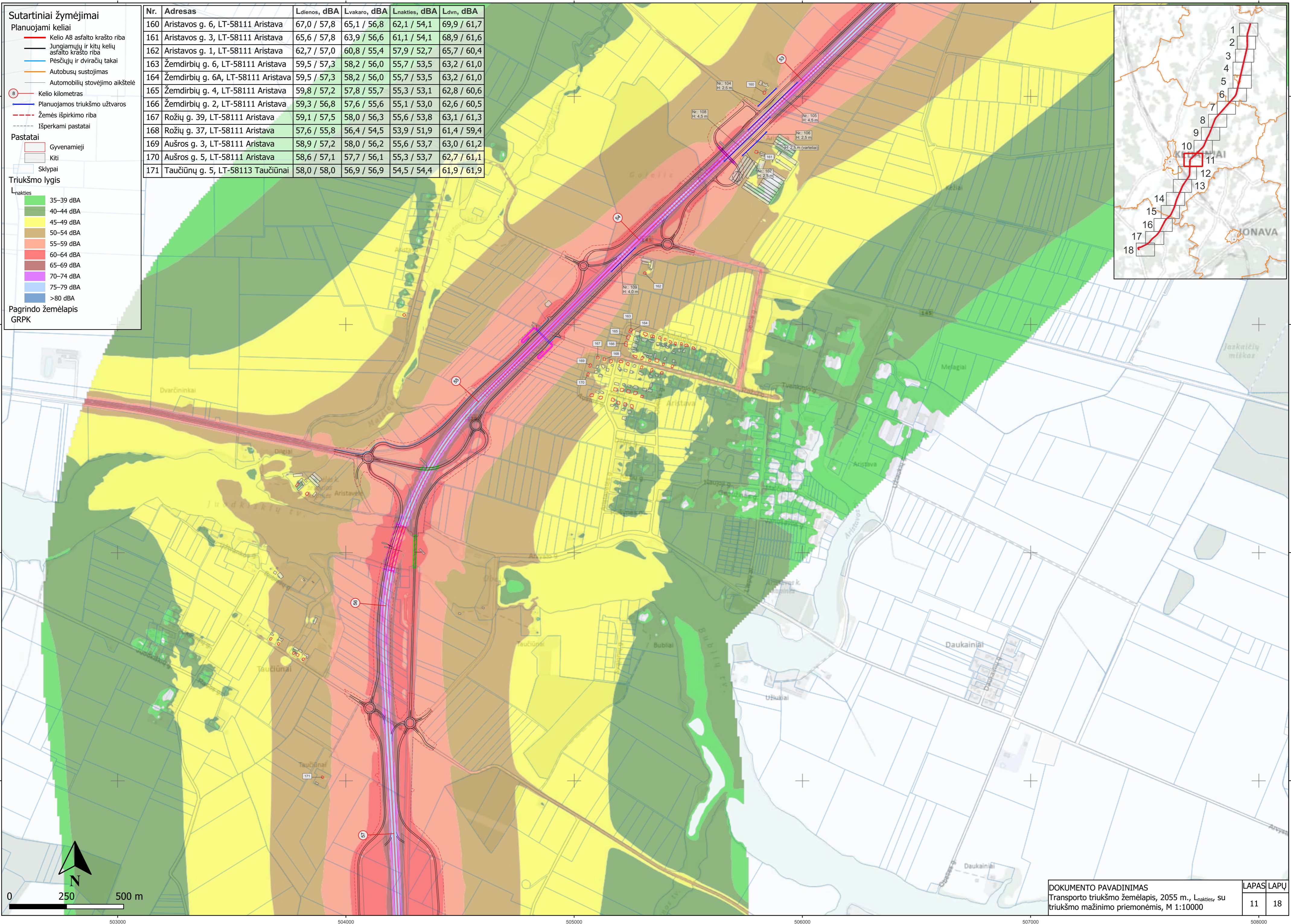
**Triukšmo lygis**

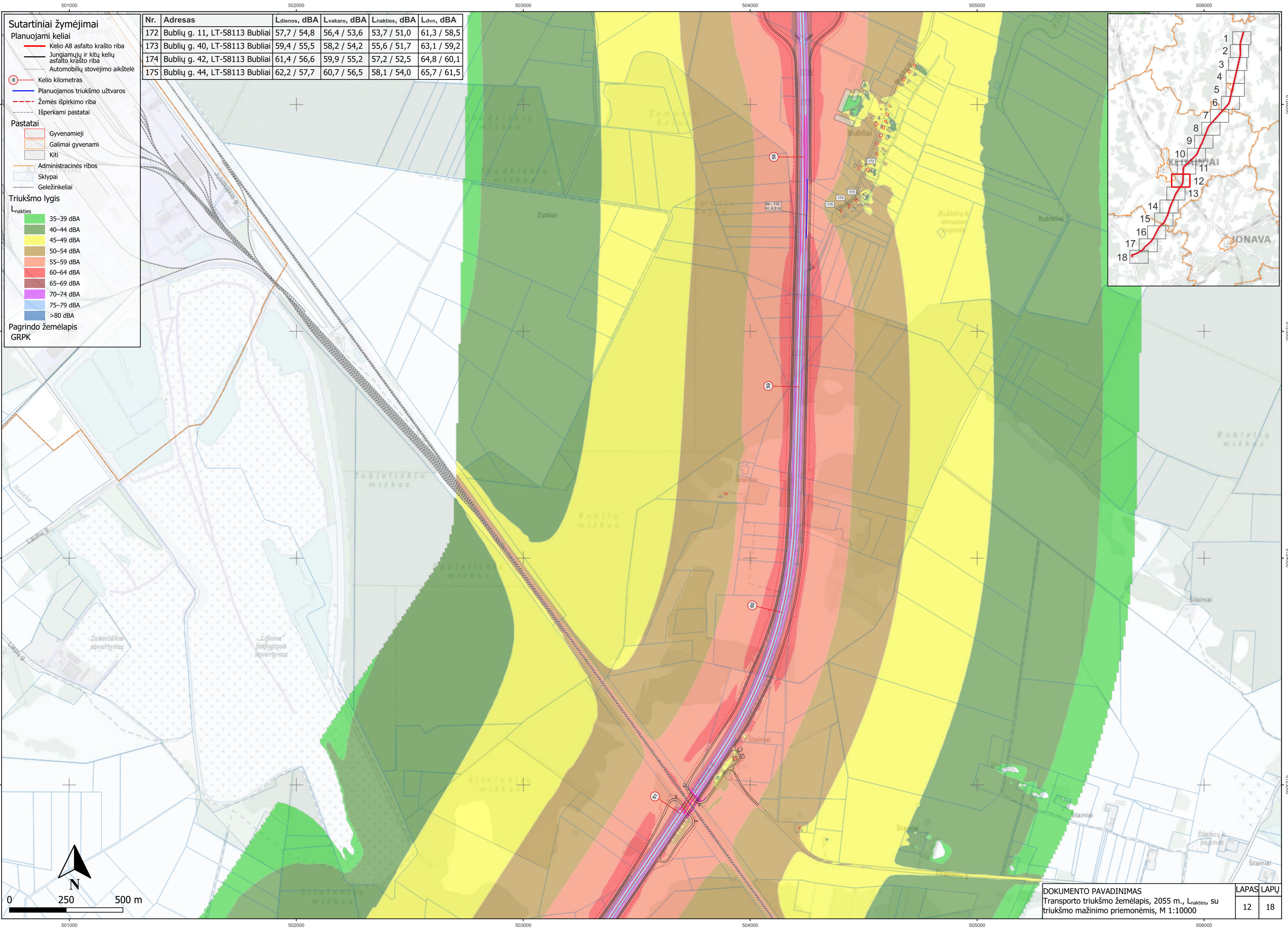
$L_{nakties}$

- 35–39 dBA
- 40–44 dBA
- 45–49 dBA
- 50–54 dBA
- 55–59 dBA
- 60–64 dBA
- 65–69 dBA
- 70–74 dBA
- 75–79 dBA
- >80 dBA

Pagrindo žemėlapis  
GRPK

Nr.	Adresas	$L_{dienes}$ , dBA	$L_{vakaro}$ , dBA	$L_{nakties}$ , dBA	$L_{dvn}$ , dBA
160	Aristavos g. 6, LT-58111 Aristava	67,0 / 57,8	65,1 / 56,8	62,1 / 54,1	69,9 / 61,7
161	Aristavos g. 3, LT-58111 Aristava	65,6 / 57,8	63,9 / 56,6	61,1 / 54,1	68,9 / 61,6
162	Aristavos g. 1, LT-58111 Aristava	62,7 / 57,0	60,8 / 55,4	57,9 / 52,7	65,7 / 60,4
163	Žemdirbių g. 6, LT-58111 Aristava	59,5 / 57,3	58,2 / 56,0	55,7 / 53,5	63,2 / 61,0
164	Žemdirbių g. 6A, LT-58111 Aristava	59,5 / 57,3	58,2 / 56,0	55,7 / 53,5	63,2 / 61,0
165	Žemdirbių g. 4, LT-58111 Aristava	59,8 / 57,2	57,8 / 55,7	55,3 / 53,1	62,8 / 60,6
166	Žemdirbių g. 2, LT-58111 Aristava	59,3 / 56,8	57,6 / 55,6	55,1 / 53,0	62,6 / 60,5
167	Rožių g. 39, LT-58111 Aristava	59,1 / 57,5	58,0 / 56,3	55,6 / 53,8	63,1 / 61,3
168	Rožių g. 37, LT-58111 Aristava	57,6 / 55,8	56,4 / 54,5	53,9 / 51,9	61,4 / 59,4
169	Aušros g. 3, LT-58111 Aristava	58,9 / 57,2	58,0 / 56,2	55,6 / 53,7	63,0 / 61,2
170	Aušros g. 5, LT-58111 Aristava	58,6 / 57,1	57,7 / 56,1	55,3 / 53,7	62,7 / 61,1
171	Taučiūnų g. 5, LT-58113 Taučiūnai	58,0 / 58,0	56,9 / 56,9	54,5 / 54,4	61,9 / 61,9





**Sutartiniai žymėjimai**

**Planuojami keliai**

- Kelio A8 asfalto krašto riba
- Jungiamųjų ir kitų kelių asfalto krašto riba
- Automobilių stovėjimo aikštelė
- Kelio kilometras
- Planuojamos triukšmo užtvartos
- Žemės išpirkimo riba
- Išperkami pastatai

**Pastatai**

- Gyvenamieji
- Galimai gyvenami
- Kiti
- Administracinės ribos
- Sklypai
- Geležinkeliai

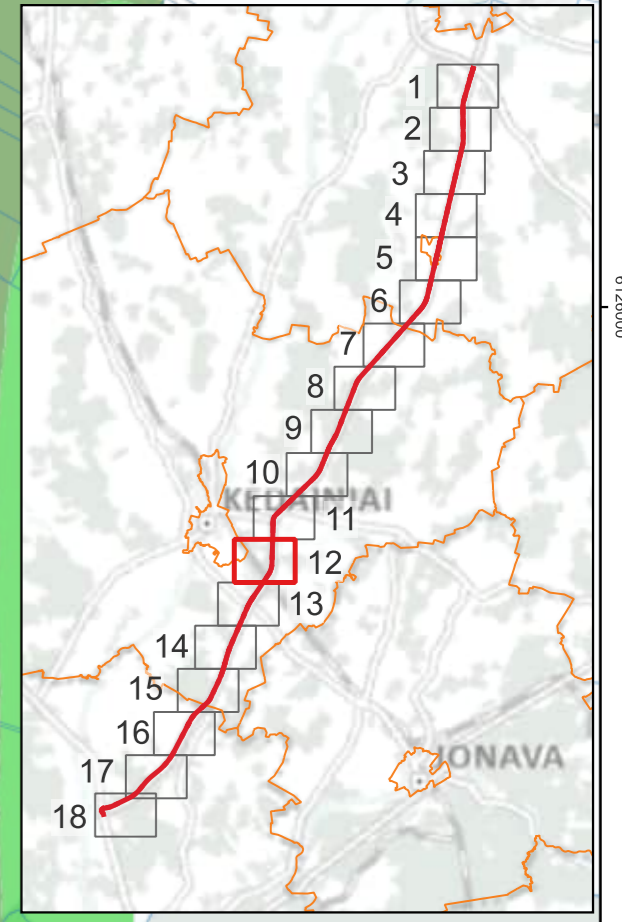
**Triukšmo lygis**

**L<sub>dnakties</sub>**

- 35–39 dBA
- 40–44 dBA
- 45–49 dBA
- 50–54 dBA
- 55–59 dBA
- 60–64 dBA
- 65–69 dBA
- 70–74 dBA
- 75–79 dBA
- >80 dBA

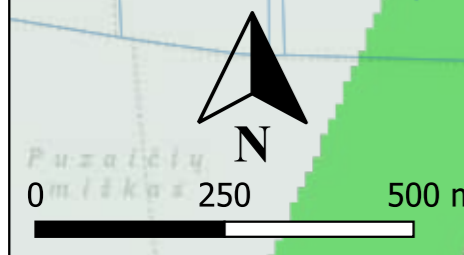
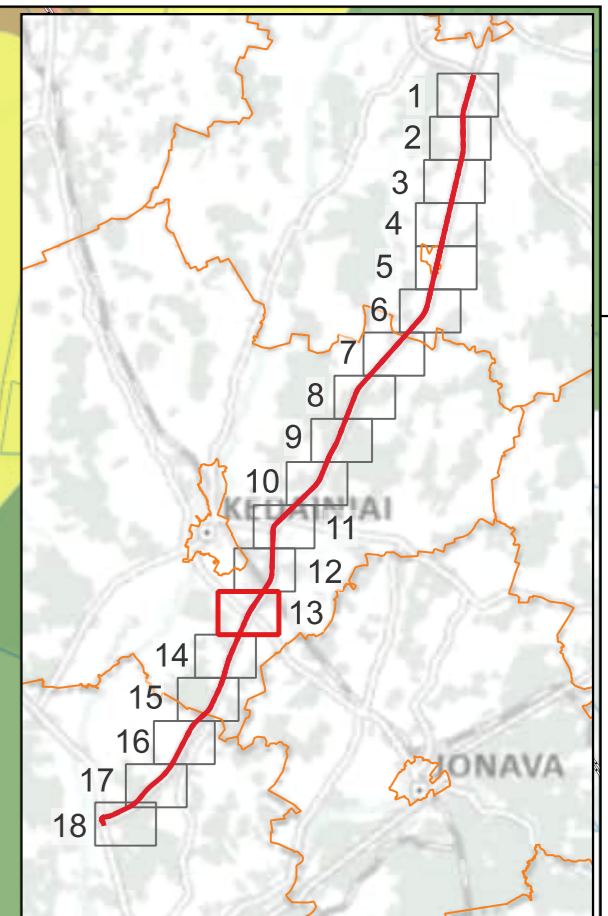
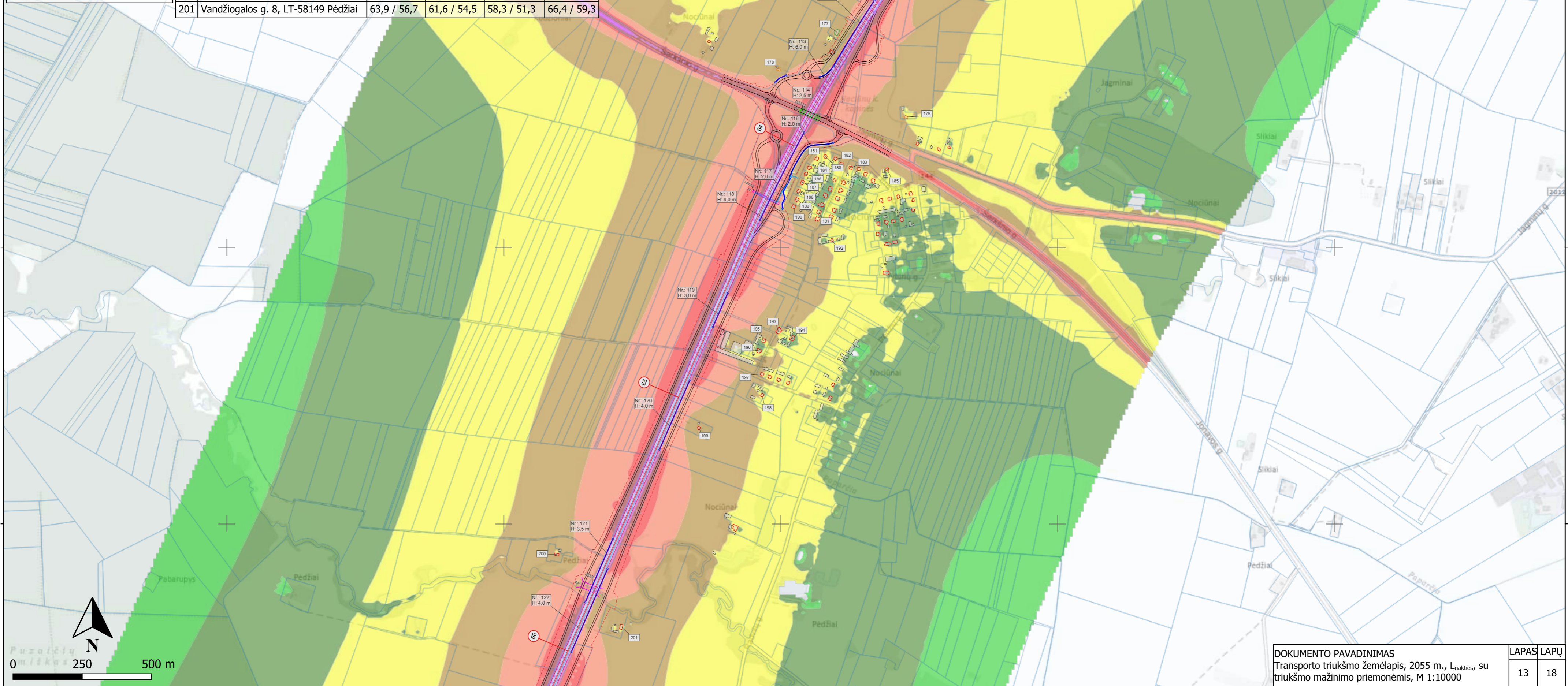
**Pagrindo žemėlapis GRPK**

Nr.	Adresas	Ldienes, dBA	Lvakaro, dBA	Lnakties, dBA	Ldvn, dBA
172	Bublių g. 11, LT-58113 Bubliai	57,7 / 54,8	56,4 / 53,6	53,7 / 51,0	61,3 / 58,5
173	Bublių g. 40, LT-58113 Bubliai	59,4 / 55,5	58,2 / 54,2	55,6 / 51,7	63,1 / 59,2
174	Bublių g. 42, LT-58113 Bubliai	61,4 / 56,6	59,9 / 55,2	57,2 / 52,5	64,8 / 60,1
175	Bublių g. 44, LT-58113 Bubliai	62,2 / 57,7	60,7 / 56,5	58,1 / 54,0	65,7 / 61,5



- Sutartiniai žymėjimai**
- Planuojami keliai**
- Kelio A8 asfalto krašto riba
  - Jungiamųjų ir kitų kelių asfalto krašto riba
  - Pėsčiųjų ir dviračių takai
  - Autobusų sustojimas
  - Kelio kilometras
  - Planuojamos triukšmo užtvartos
  - Žemės išpirkimo riba
  - Išperkami pastatai
- Pastatai**
- Gyvenamieji
  - Viešbučių
  - Galimai gyvenami
  - Kiti
  - Sklypai
  - Geležinkeliai
- Triukšmo lygis**
- $L_{nakties}$
- 35–39 dBA
  - 40–44 dBA
  - 45–49 dBA
  - 50–54 dBA
  - 55–59 dBA
  - 60–64 dBA
  - 65–69 dBA
  - 70–74 dBA
  - 75–79 dBA
  - >80 dBA
- Pagrindo žemėlapis**  
GRPK

Nr.	Adresas	$L_{dienes}$ , dBA	$L_{vakaro}$ , dBA	$L_{nakties}$ , dBA	$L_{dvn}$ , dBA
176	Šilainėliai 1, LT-58144	63,1 / 58,4	62,0 / 57,4	59,6 / 55,0	67,1 / 62,4
177	Vandžiogalos g. 3, LT-58148 Nociūnai	66,3 / 57,7	64,7 / 56,5	61,9 / 53,9	69,6 / 61,4
178	Adreso nėra (6120642, 501993)	60,6 / 56,9	59,7 / 55,9	57,3 / 53,5	64,7 / 60,9
179	Jagminų g. 3A, LT-58148 Nociūnai	55,7 / 53,7	54,8 / 52,6	52,5 / 50,1	59,9 / 57,6
180	Erdvės g. 15, LT-58148 Nociūnai	61,0 / 53,4	59,9 / 52,0	57,4 / 49,4	64,9 / 57,0
181	Erdvės g. 17, LT-58148 Nociūnai	63,3 / 54,4	62,1 / 53,0	59,6 / 50,4	67,1 / 58,0
182	Erdvės g. 13, LT-58148 Nociūnai	59,2 / 55,0	58,2 / 53,9	55,8 / 51,3	63,2 / 58,8
183	Erdvės g. 9, LT-58148 Nociūnai	57,4 / 55,1	56,5 / 54,0	54,1 / 51,5	61,5 / 59,0
184	Erdvės g. 19, LT-58148 Nociūnai	66,1 / 58,3	64,2 / 56,9	61,2 / 54,1	69,1 / 61,8
185	Erdvės g. 2, LT-58148 Nociūnai	57,1 / 55,8	55,9 / 54,3	53,3 / 51,5	60,9 / 59,2
186	Erdvės g. 21, LT-58148 Nociūnai	64,9 / 56,7	63,5 / 55,3	60,9 / 52,7	68,5 / 60,3
187	Erdvės g. 23, LT-58148 Nociūnai	64,6 / 56,9	63,2 / 55,6	60,6 / 53,0	68,2 / 60,6
188	Erdvės g. 25, LT-58148 Nociūnai	65,0 / 57,4	63,5 / 56,0	60,9 / 53,4	68,5 / 61,0
189	Erdvės g. 27, LT-58148 Nociūnai	64,7 / 57,9	63,2 / 56,2	60,4 / 53,3	68,1 / 61,0
190	Erdvės g. 29, LT-58148 Nociūnai	64,9 / 58,9	63,3 / 57,0	60,5 / 54,1	68,2 / 61,9
191	Pirmūnų g. 10, LT-58148 Nociūnai	54,4 / 52,1	52,7 / 50,1	49,9 / 47,0	57,6 / 54,9
192	Pirmūnų g. 11, LT-58148 Nociūnai	53,7 / 51,4	52,3 / 49,6	49,5 / 46,7	57,2 / 54,5
193	Eglių g. 2, LT-58148 Nociūnai	61,6 / 58,1	59,5 / 55,9	56,4 / 52,6	64,3 / 60,6
194	Eglių g. 2, LT-58148 Nociūnai	53,8 / 51,2	52,5 / 49,8	49,8 / 47,0	57,4 / 54,7
195	Eglių g. 3, LT-58148 Nociūnai	57,8 / 55,4	56,0 / 53,4	53,0 / 50,2	60,8 / 58,2
196	Eglių g. 1, LT-58148 Nociūnai	53,8 / 50,6	52,8 / 49,1	50,4 / 46,4	57,8 / 54,0
197	Barupės g. 10, LT-58148 Nociūnai	59,8 / 57,1	58,8 / 55,7	56,2 / 53,0	63,7 / 60,6
198	Barupės g. 1, LT-58148 Nociūnai	56,7 / 53,9	55,8 / 52,7	53,3 / 50,1	60,7 / 57,7
199	Vandžiogalos g. 6, LT-58148 Nociūnai	64,1 / 58,0	62,7 / 56,7	60,1 / 54,0	67,7 / 61,6
200	Vandžiogalos g. 11, LT-58149 Pėdžiai	62,9 / 58,7	61,2 / 57,1	58,3 / 54,3	66,1 / 62,0
201	Vandžiogalos g. 8, LT-58149 Pėdžiai	63,9 / 56,7	61,6 / 54,5	58,3 / 51,3	66,4 / 59,3



**Sutartiniai žymėjimai**

**Planuojami keliai**

- Kelio A8 asfalto krašto riba
- Jungiamųjų ir kitų kelių asfalto krašto riba
- Pėsčiųjų ir dviračių takai
- Autobusų sustojimas
- Kelio kilometras
- Planuojamos triukšmo užtvartos
- Žemės išpirkimo riba
- Išperkami pastatai

**Pastatai**

- Gyvenamieji
- Galimai gyvenami
- Kiti
- Sklypai

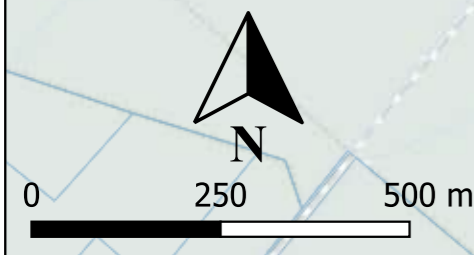
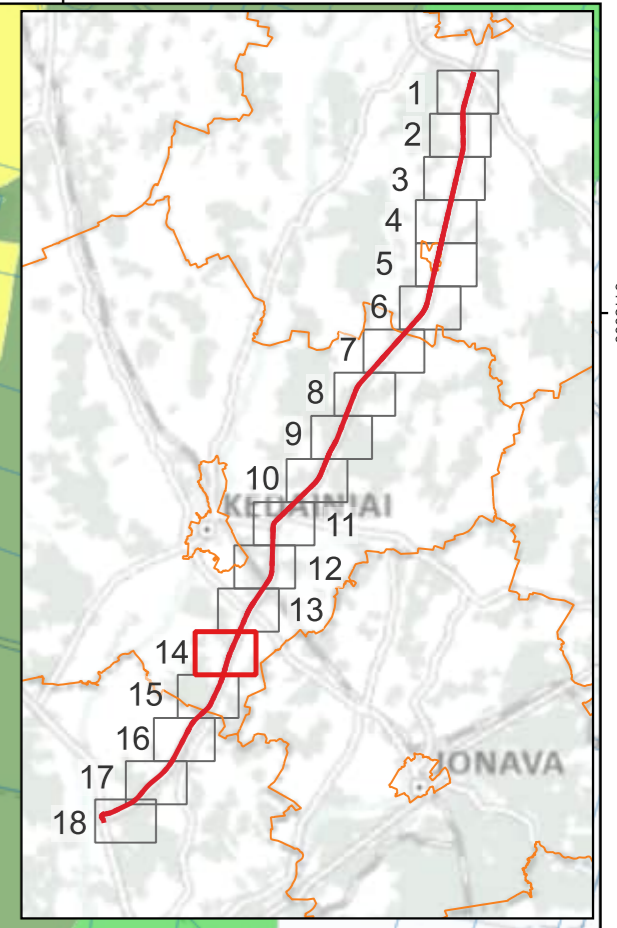
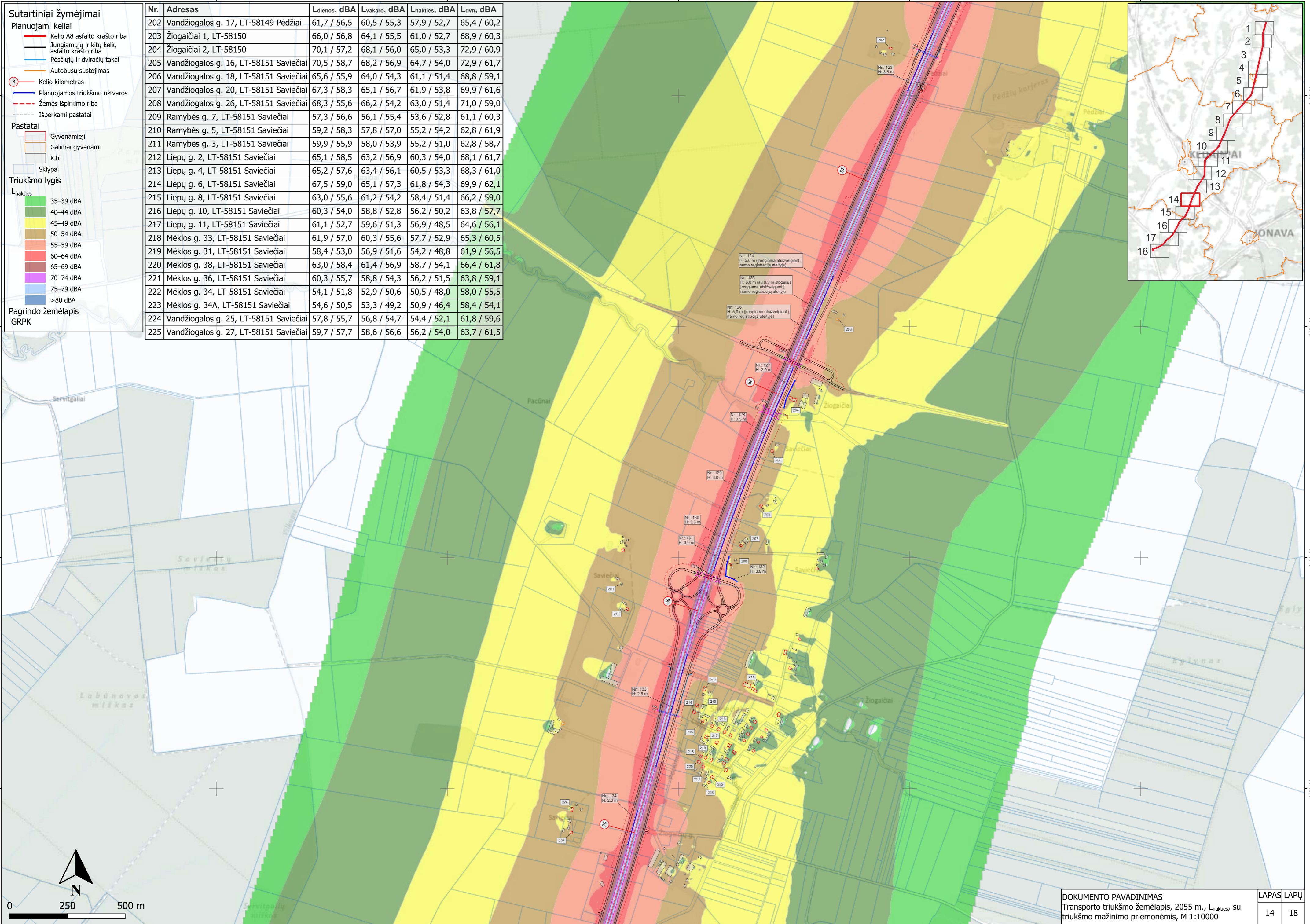
**Triukšmo lygis**

$L_{nakties}$

- 35–39 dBA
- 40–44 dBA
- 45–49 dBA
- 50–54 dBA
- 55–59 dBA
- 60–64 dBA
- 65–69 dBA
- 70–74 dBA
- 75–79 dBA
- >80 dBA

**Pagrindo žemėlapis**  
GRPK

Nr.	Adresas	Ldienos, dBA	Lvakaro, dBA	Lnakties, dBA	Ldvn, dBA
202	Vandžiogalos g. 17, LT-58149 Pėdžiai	61,7 / 56,5	60,5 / 55,3	57,9 / 52,7	65,4 / 60,2
203	Žiogaičiai 1, LT-58150	66,0 / 56,8	64,1 / 55,5	61,0 / 52,7	68,9 / 60,3
204	Žiogaičiai 2, LT-58150	70,1 / 57,2	68,1 / 56,0	65,0 / 53,3	72,9 / 60,9
205	Vandžiogalos g. 16, LT-58151 Saviečiai	70,5 / 58,7	68,2 / 56,9	64,7 / 54,0	72,9 / 61,7
206	Vandžiogalos g. 18, LT-58151 Saviečiai	65,6 / 55,9	64,0 / 54,3	61,1 / 51,4	68,8 / 59,1
207	Vandžiogalos g. 20, LT-58151 Saviečiai	67,3 / 58,3	65,1 / 56,7	61,9 / 53,8	69,9 / 61,6
208	Vandžiogalos g. 26, LT-58151 Saviečiai	68,3 / 55,6	66,2 / 54,2	63,0 / 51,4	71,0 / 59,0
209	Ramybės g. 7, LT-58151 Saviečiai	57,3 / 56,6	56,1 / 55,4	53,6 / 52,8	61,1 / 60,3
210	Ramybės g. 5, LT-58151 Saviečiai	59,2 / 58,3	57,8 / 57,0	55,2 / 54,2	62,8 / 61,9
211	Ramybės g. 3, LT-58151 Saviečiai	59,9 / 55,9	58,0 / 53,9	55,2 / 51,0	62,8 / 58,7
212	Liepų g. 2, LT-58151 Saviečiai	65,1 / 58,5	63,2 / 56,9	60,3 / 54,0	68,1 / 61,7
213	Liepų g. 4, LT-58151 Saviečiai	65,2 / 57,6	63,4 / 56,1	60,5 / 53,3	68,3 / 61,0
214	Liepų g. 6, LT-58151 Saviečiai	67,5 / 59,0	65,1 / 57,3	61,8 / 54,3	69,9 / 62,1
215	Liepų g. 8, LT-58151 Saviečiai	63,0 / 55,6	61,2 / 54,2	58,4 / 51,4	66,2 / 59,0
216	Liepų g. 10, LT-58151 Saviečiai	60,3 / 54,0	58,8 / 52,8	56,2 / 50,2	63,8 / 57,7
217	Liepų g. 11, LT-58151 Saviečiai	61,1 / 52,7	59,6 / 51,3	56,9 / 48,5	64,6 / 56,1
218	Mėklos g. 33, LT-58151 Saviečiai	61,9 / 57,0	60,3 / 55,6	57,7 / 52,9	65,3 / 60,5
219	Mėklos g. 31, LT-58151 Saviečiai	58,4 / 53,0	56,9 / 51,6	54,2 / 48,8	61,9 / 56,5
220	Mėklos g. 38, LT-58151 Saviečiai	63,0 / 58,4	61,4 / 56,9	58,7 / 54,1	66,4 / 61,8
221	Mėklos g. 36, LT-58151 Saviečiai	60,3 / 55,7	58,8 / 54,3	56,2 / 51,5	63,8 / 59,1
222	Mėklos g. 34, LT-58151 Saviečiai	54,1 / 51,8	52,9 / 50,6	50,5 / 48,0	58,0 / 55,5
223	Mėklos g. 34A, LT-58151 Saviečiai	54,6 / 50,5	53,3 / 49,2	50,9 / 46,4	58,4 / 54,1
224	Vandžiogalos g. 25, LT-58151 Saviečiai	57,8 / 55,7	56,8 / 54,7	54,4 / 52,1	61,8 / 59,6
225	Vandžiogalos g. 27, LT-58151 Saviečiai	59,7 / 57,7	58,6 / 56,6	56,2 / 54,0	63,7 / 61,5



**Sutartiniai žymėjimai**

**Planuojami keliai**

- Kelio A8 asfalto krašto riba
- Jungiamųjų ir kitų kelių asfalto krašto riba
- Autobusų sustojimas
- 8 - Kelio kilometras
- Planuojamos triukšmo užtvaros
- Žemės išpirkimo riba
- Išperkami pastatai

**Pastatai**

- Gyvenamieji
- Galimai gyvenami
- Kiti
- Administracinės ribos
- Sklypai

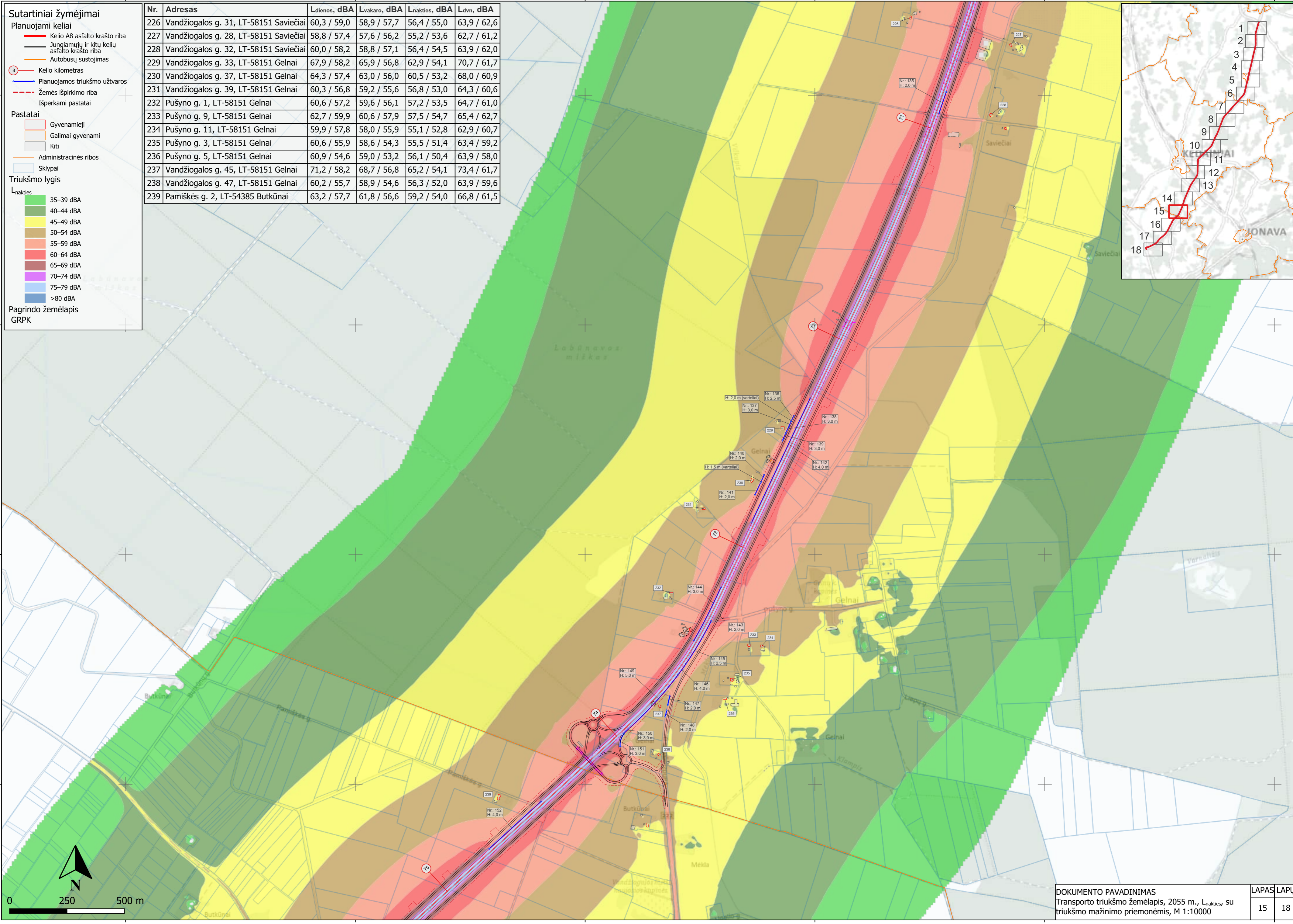
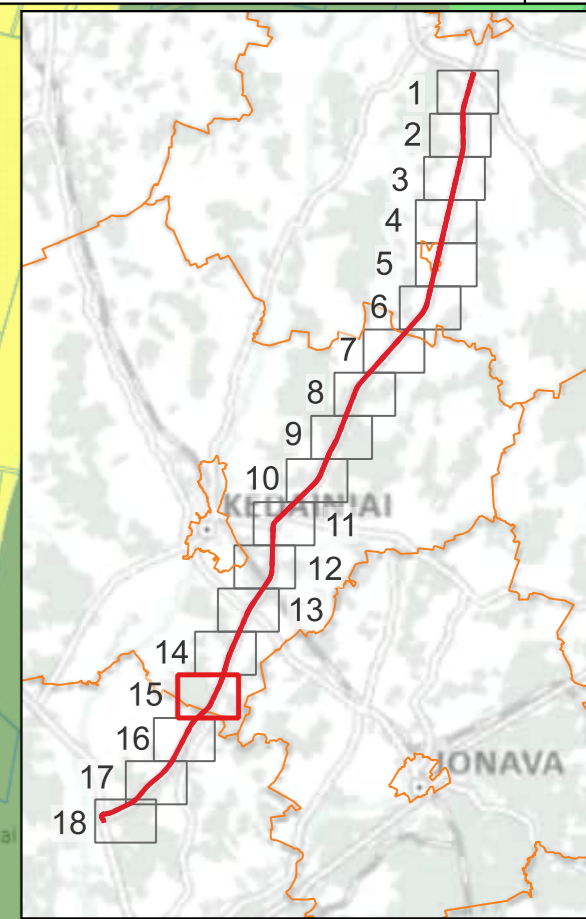
**Triukšmo lygis**

$L_{nakties}$

- 35–39 dBA
- 40–44 dBA
- 45–49 dBA
- 50–54 dBA
- 55–59 dBA
- 60–64 dBA
- 65–69 dBA
- 70–74 dBA
- 75–79 dBA
- >80 dBA

Pagrindo žemėlapis  
GRPK

Nr.	Adresas	Ldlenos, dBA	Lvakaro, dBA	Lnakties, dBA	Ldvn, dBA
226	Vandžiogalos g. 31, LT-58151 Saviečiai	60,3 / 59,0	58,9 / 57,7	56,4 / 55,0	63,9 / 62,6
227	Vandžiogalos g. 28, LT-58151 Saviečiai	58,8 / 57,4	57,6 / 56,2	55,2 / 53,6	62,7 / 61,2
228	Vandžiogalos g. 32, LT-58151 Saviečiai	60,0 / 58,2	58,8 / 57,1	56,4 / 54,5	63,9 / 62,0
229	Vandžiogalos g. 33, LT-58151 Gelnai	67,9 / 58,2	65,9 / 56,8	62,9 / 54,1	70,7 / 61,7
230	Vandžiogalos g. 37, LT-58151 Gelnai	64,3 / 57,4	63,0 / 56,0	60,5 / 53,2	68,0 / 60,9
231	Vandžiogalos g. 39, LT-58151 Gelnai	60,3 / 56,8	59,2 / 55,6	56,8 / 53,0	64,3 / 60,6
232	Pušyno g. 1, LT-58151 Gelnai	60,6 / 57,2	59,6 / 56,1	57,2 / 53,5	64,7 / 61,0
233	Pušyno g. 9, LT-58151 Gelnai	62,7 / 59,9	60,6 / 57,9	57,5 / 54,7	65,4 / 62,7
234	Pušyno g. 11, LT-58151 Gelnai	59,9 / 57,8	58,0 / 55,9	55,1 / 52,8	62,9 / 60,7
235	Pušyno g. 3, LT-58151 Gelnai	60,6 / 55,9	58,6 / 54,3	55,5 / 51,4	63,4 / 59,2
236	Pušyno g. 5, LT-58151 Gelnai	60,9 / 54,6	59,0 / 53,2	56,1 / 50,4	63,9 / 58,0
237	Vandžiogalos g. 45, LT-58151 Gelnai	71,2 / 58,2	68,7 / 56,8	65,2 / 54,1	73,4 / 61,7
238	Vandžiogalos g. 47, LT-58151 Gelnai	60,2 / 55,7	58,9 / 54,6	56,3 / 52,0	63,9 / 59,6
239	Pamiškės g. 2, LT-54385 Butkūnai	63,2 / 57,7	61,8 / 56,6	59,2 / 54,0	66,8 / 61,5



**Sutartiniai žymėjimai**

**Planuojami keliai**

- Kelio A8 asfalto krašto riba
- Jungiamųjų ir kitų kelių asfalto krašto riba
- ⊙ Kelio kilometras
- Planuojamos triukšmo užtvartos
- - - Žemės išpirkimo riba

**Pastatai**

- Gyvenamieji
- Kiti
- Sklypai

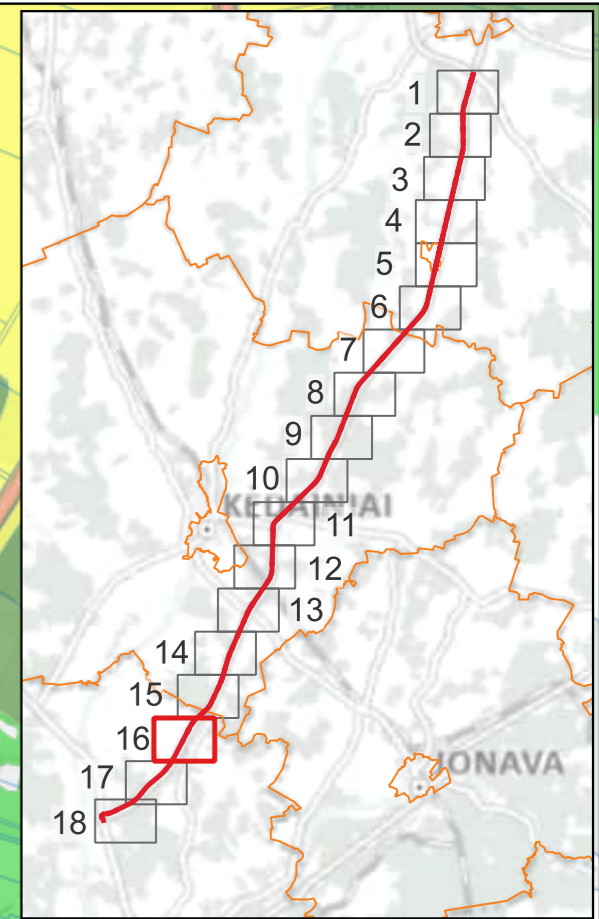
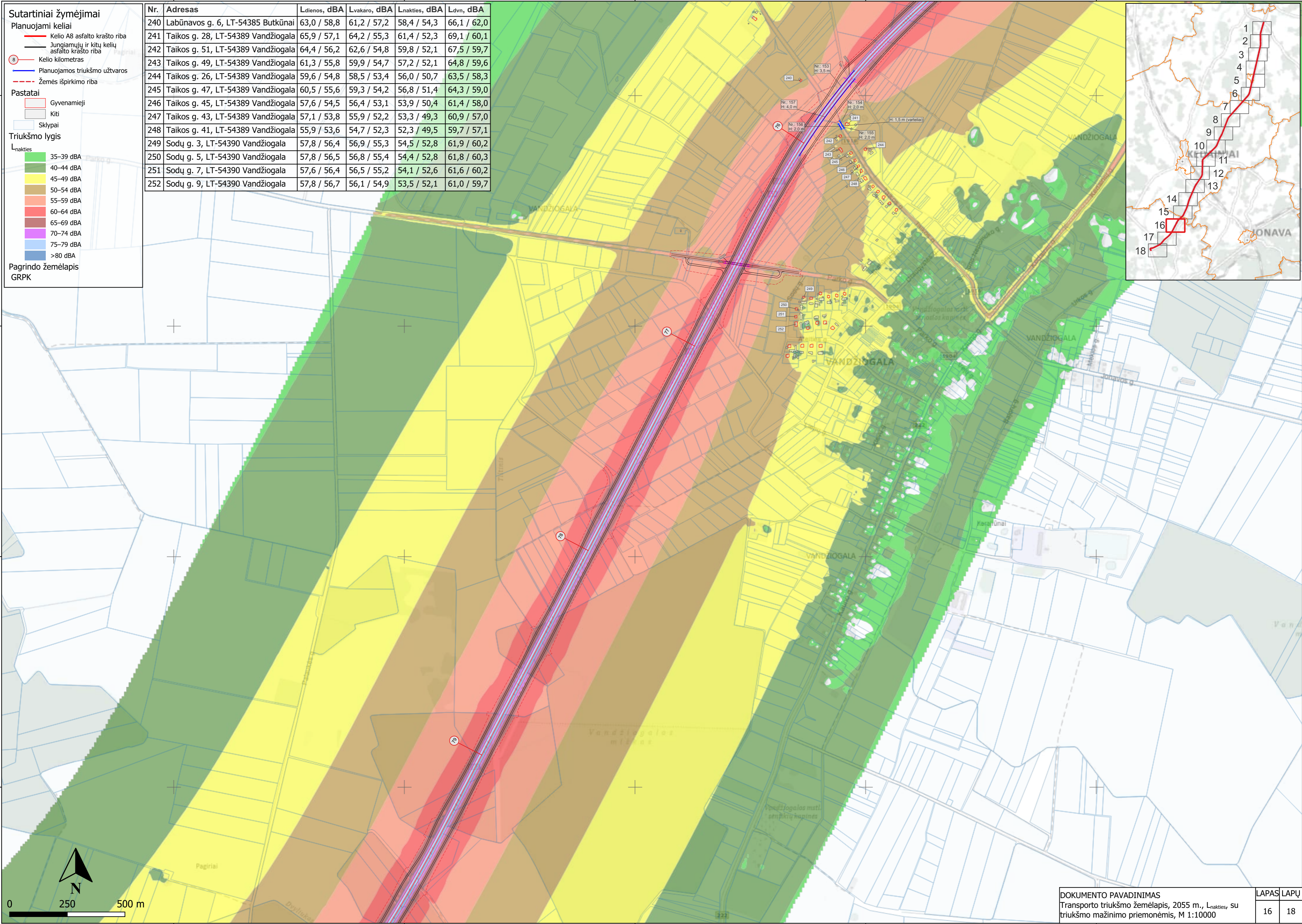
**Triukšmo lygis**

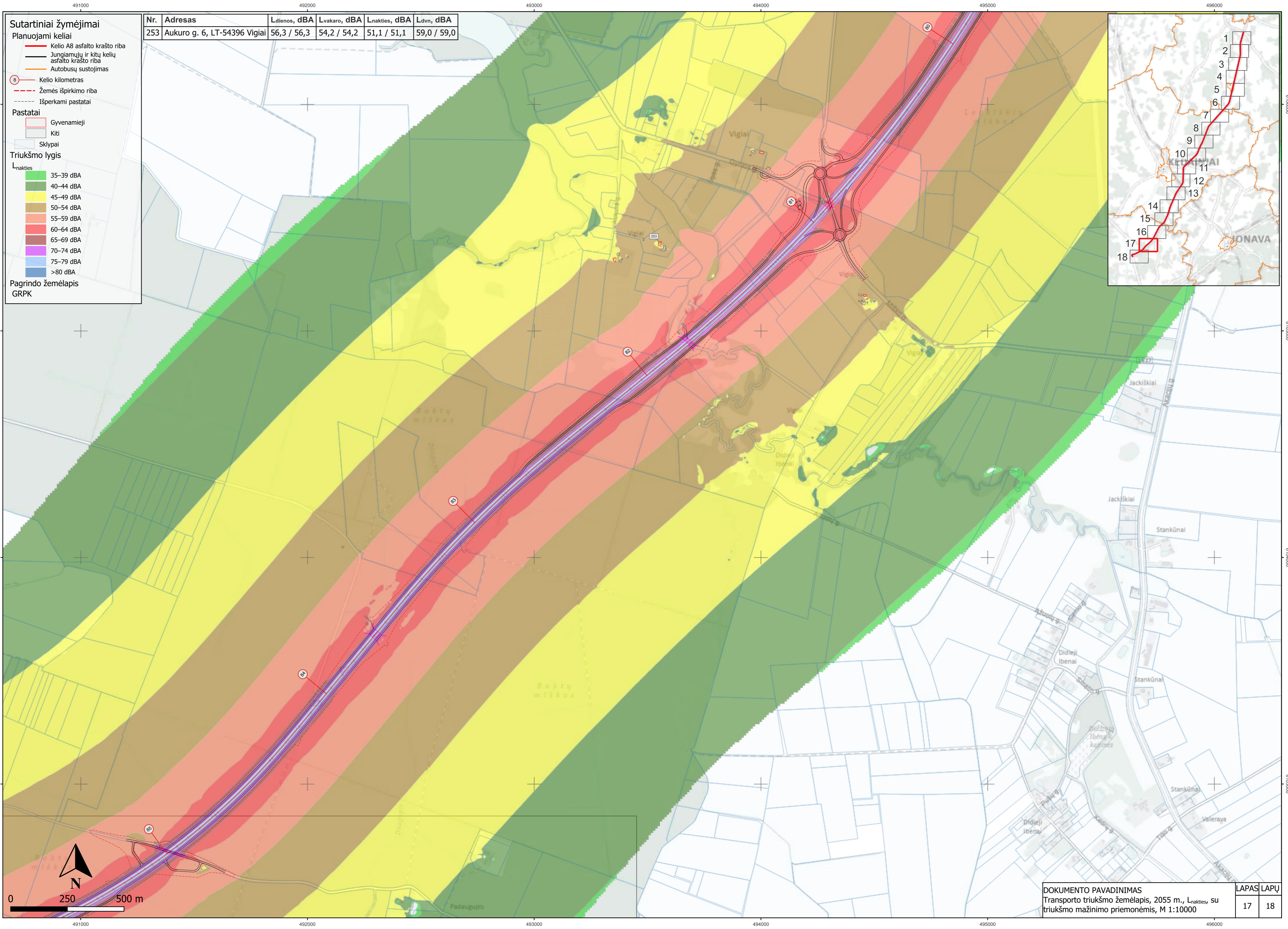
$L_{nakties}$

- 35–39 dBA
- 40–44 dBA
- 45–49 dBA
- 50–54 dBA
- 55–59 dBA
- 60–64 dBA
- 65–69 dBA
- 70–74 dBA
- 75–79 dBA
- >80 dBA

Pagrindo žemėlapis  
GRPK

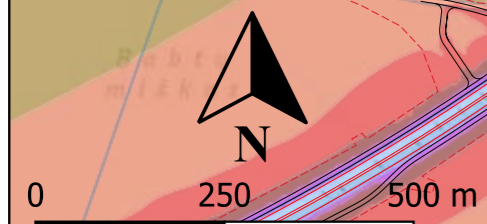
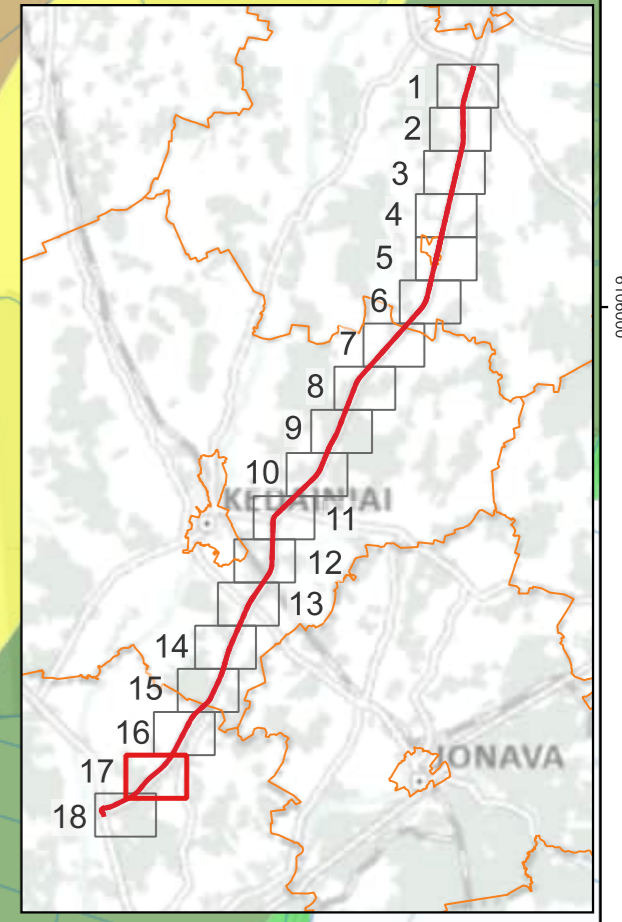
Nr.	Adresas	Ldienos, dBA	Lvakaro, dBA	Lnakties, dBA	Ldvn, dBA
240	Labūnavos g. 6, LT-54385 Butkūnai	63,0 / 58,8	61,2 / 57,2	58,4 / 54,3	66,1 / 62,0
241	Taikos g. 28, LT-54389 Vandžiogala	65,9 / 57,1	64,2 / 55,3	61,4 / 52,3	69,1 / 60,1
242	Taikos g. 51, LT-54389 Vandžiogala	64,4 / 56,2	62,6 / 54,8	59,8 / 52,1	67,5 / 59,7
243	Taikos g. 49, LT-54389 Vandžiogala	61,3 / 55,8	59,9 / 54,7	57,2 / 52,1	64,8 / 59,6
244	Taikos g. 26, LT-54389 Vandžiogala	59,6 / 54,8	58,5 / 53,4	56,0 / 50,7	63,5 / 58,3
245	Taikos g. 47, LT-54389 Vandžiogala	60,5 / 55,6	59,3 / 54,2	56,8 / 51,4	64,3 / 59,0
246	Taikos g. 45, LT-54389 Vandžiogala	57,6 / 54,5	56,4 / 53,1	53,9 / 50,4	61,4 / 58,0
247	Taikos g. 43, LT-54389 Vandžiogala	57,1 / 53,8	55,9 / 52,2	53,3 / 49,3	60,9 / 57,0
248	Taikos g. 41, LT-54389 Vandžiogala	55,9 / 53,6	54,7 / 52,3	52,3 / 49,5	59,7 / 57,1
249	Sodų g. 3, LT-54390 Vandžiogala	57,8 / 56,4	56,9 / 55,3	54,5 / 52,8	61,9 / 60,2
250	Sodų g. 5, LT-54390 Vandžiogala	57,8 / 56,5	56,8 / 55,4	54,4 / 52,8	61,8 / 60,3
251	Sodų g. 7, LT-54390 Vandžiogala	57,6 / 56,4	56,5 / 55,2	54,1 / 52,6	61,6 / 60,2
252	Sodų g. 9, LT-54390 Vandžiogala	57,8 / 56,7	56,1 / 54,9	53,5 / 52,1	61,0 / 59,7

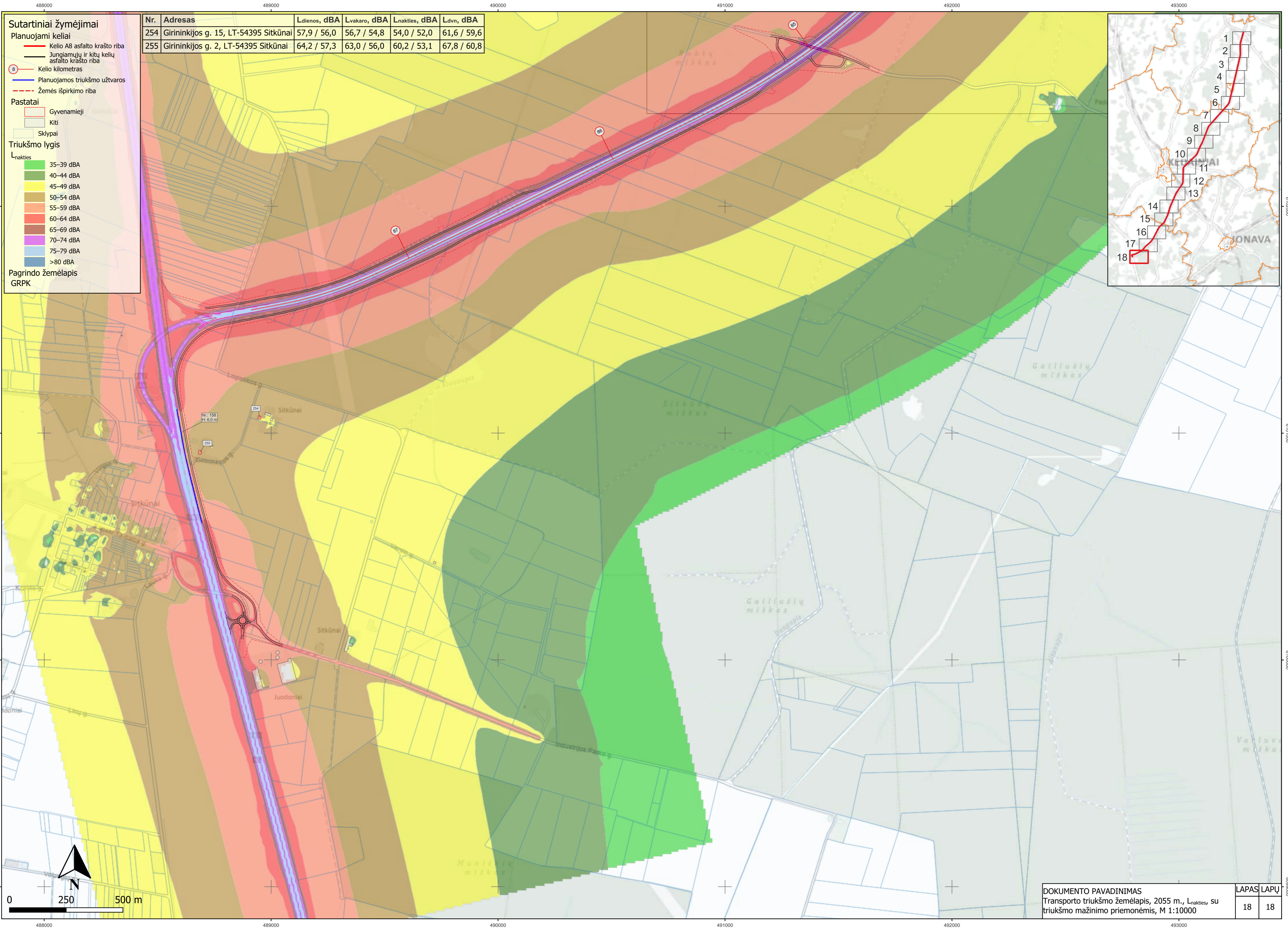




- Sutartiniai žymėjimai**
- Planuojami keliai**
- Kelio A8 asfalto krašto riba
  - Jungiamųjų ir kitų kelių asfalto krašto riba
  - Autobusų sustojimas
  - Kelio kilometras
  - Žemės išpirkimo riba
  - Išperkami pastatai
- Pastatai**
- Gyvenamieji
  - Kiti
  - Sklypai
- Triukšmo lygis**
- $L_{nakties}$
- 35–39 dBA
  - 40–44 dBA
  - 45–49 dBA
  - 50–54 dBA
  - 55–59 dBA
  - 60–64 dBA
  - 65–69 dBA
  - 70–74 dBA
  - 75–79 dBA
  - >80 dBA
- Pagrindo žemėlapis GRPK

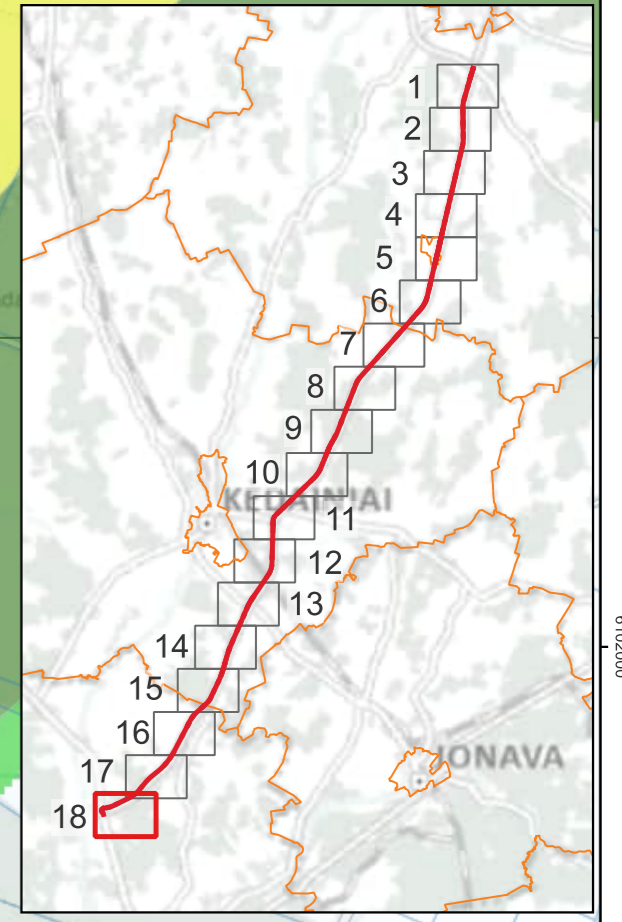
Nr.	Adresas	Ldienos, dBA	Lvakaro, dBA	Lnakties, dBA	Ldvn, dBA
253	Aukuro g. 6, LT-54396 Vigiai	56,3 / 56,3	54,2 / 54,2	51,1 / 51,1	59,0 / 59,0





- Sutartiniai žymėjimai**
- Planuojami keliai
    - Kelio A8 asfalto krašto riba
    - Jungiamųjų ir kitų kelių asfalto krašto riba
    - Kelio kilometras
    - Planuojamos triukšmo užtvaros
    - Žemės išpirkimo riba
  - Pastatai
    - Gyvenamieji
    - Kiti
    - Sklypai
  - Triukšmo lygis
    - L<sub>nakties</sub>
      - 35–39 dBA
      - 40–44 dBA
      - 45–49 dBA
      - 50–54 dBA
      - 55–59 dBA
      - 60–64 dBA
      - 65–69 dBA
      - 70–74 dBA
      - 75–79 dBA
      - >80 dBA
  - Pagrindo žemėlapis GRPK

Nr.	Adresas	Ldienos, dBA	Lvakaro, dBA	Lnakties, dBA	Ldvn, dBA
254	Girininkijos g. 15, LT-54395 Sitkūnai	57,9 / 56,0	56,7 / 54,8	54,0 / 52,0	61,6 / 59,6
255	Girininkijos g. 2, LT-54395 Sitkūnai	64,2 / 57,3	63,0 / 56,0	60,2 / 53,1	67,8 / 60,8



**Sutartiniai žymėjimai**

**Planuojami keliai**

- Kelio A8 asfalto krašto riba
- Jungiamųjų ir kitų kelių asfalto krašto riba
- Pėsčiųjų ir dviračių takai
- Autobusų sustojimas
- Kelio kilometras
- Planuojamos triukšmo užtvoros
- Žemės išpirkimo riba
- Išperkami pastatai

**Pastatai**

- Gyvenamieji
- Galimai gyvenami
- Kiti
- Sklypai

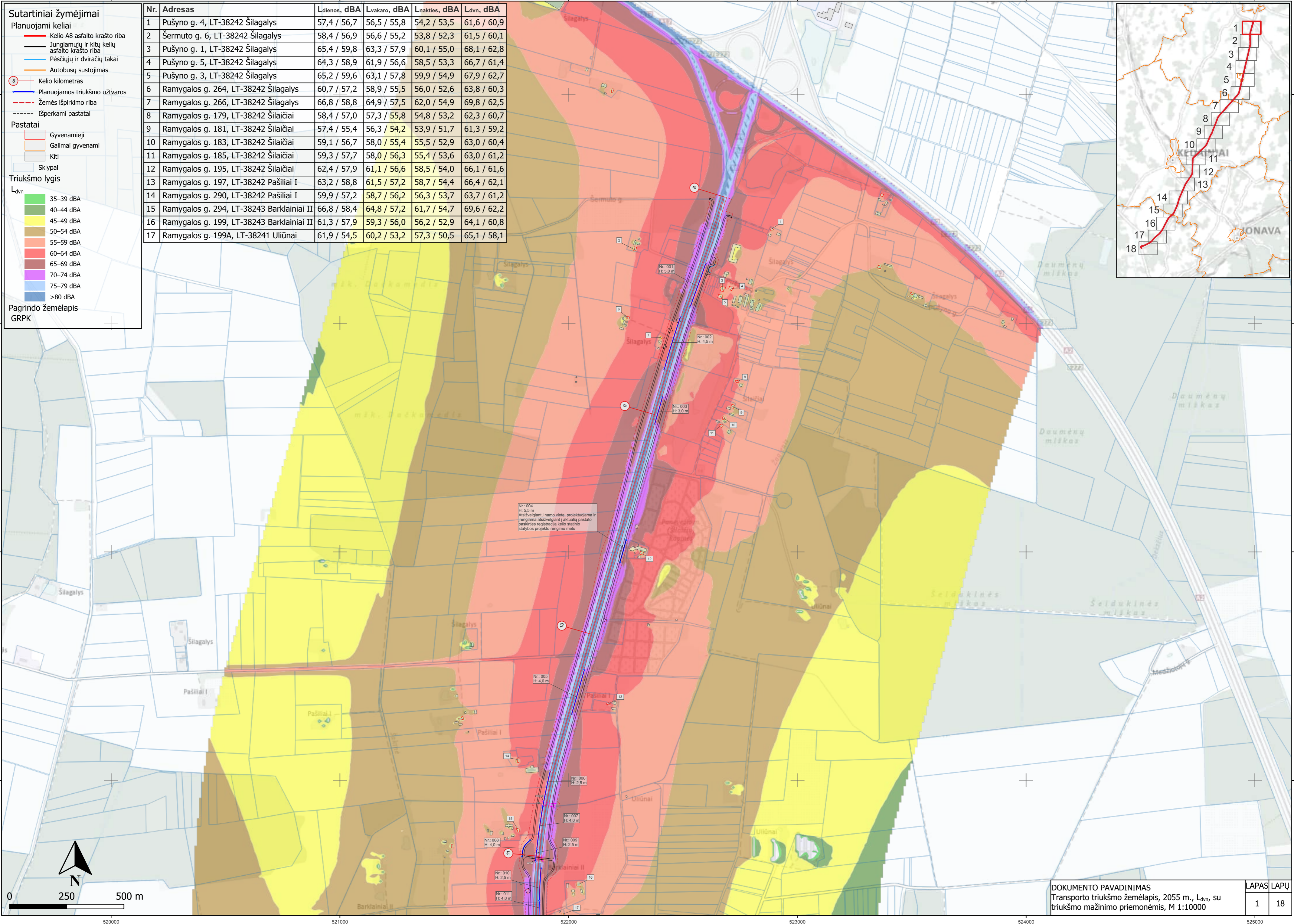
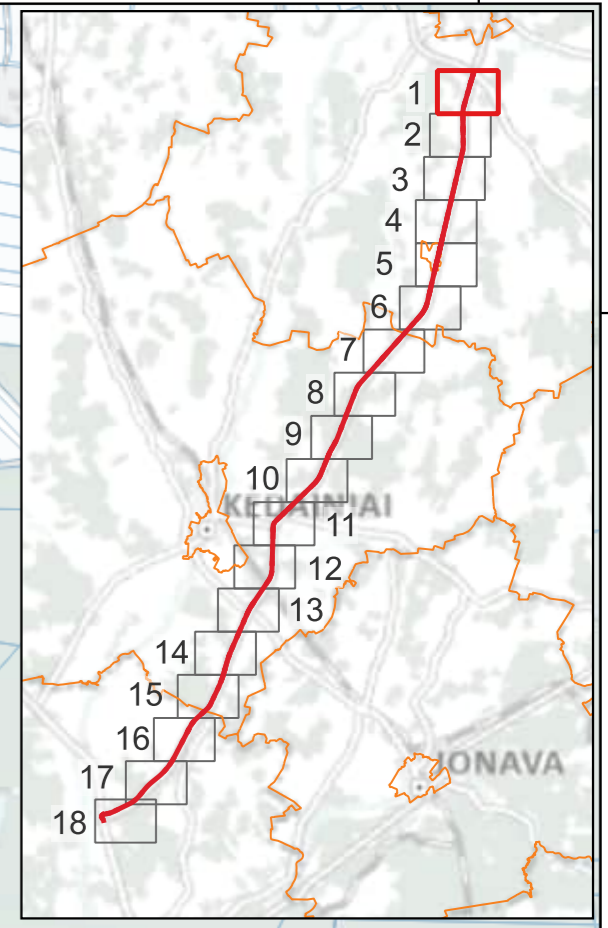
**Triukšmo lygis**

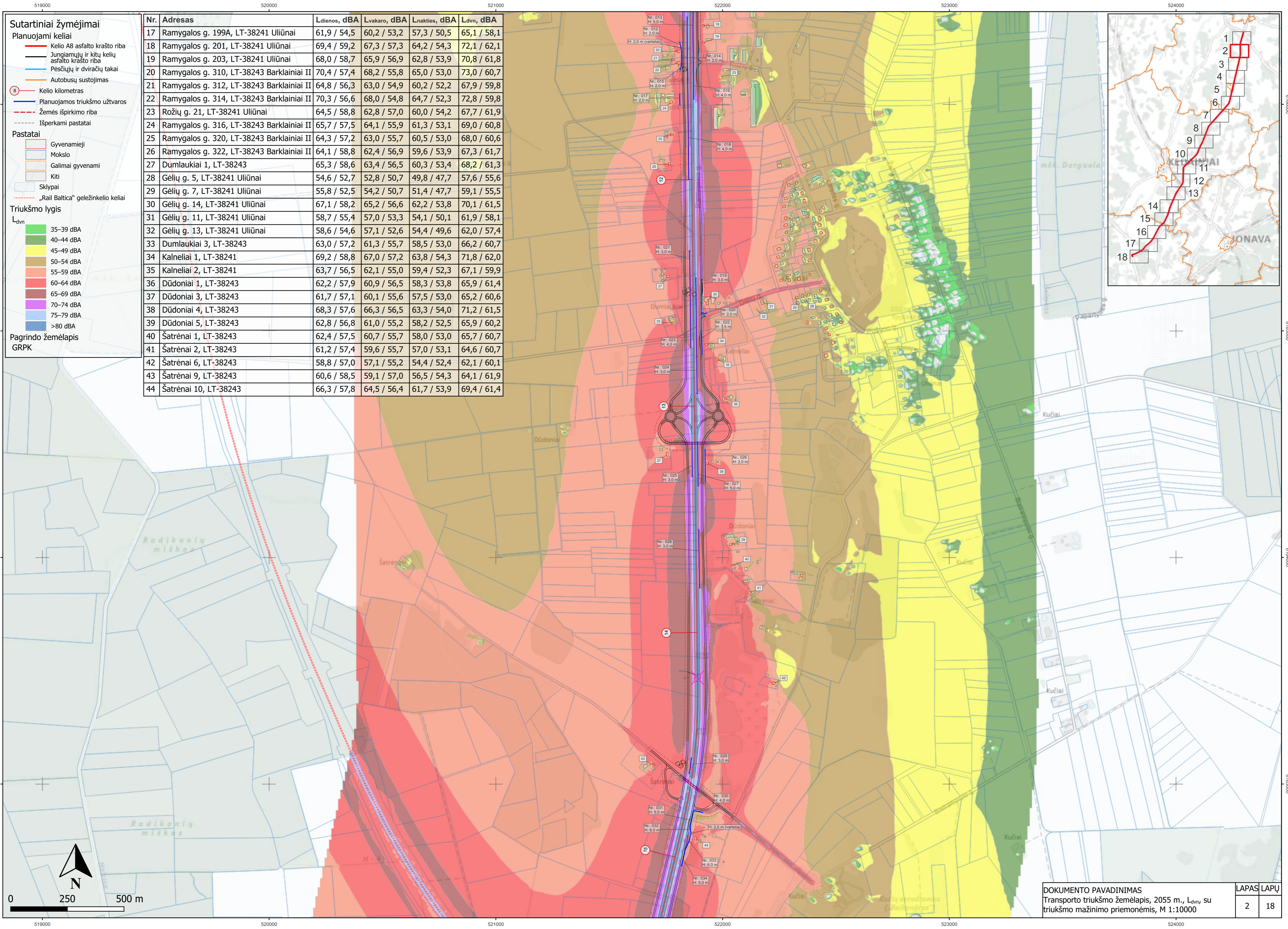
$L_{dvn}$

- 35–39 dBA
- 40–44 dBA
- 45–49 dBA
- 50–54 dBA
- 55–59 dBA
- 60–64 dBA
- 65–69 dBA
- 70–74 dBA
- 75–79 dBA
- >80 dBA

**Pagrindo žemėlapis**  
GRPK

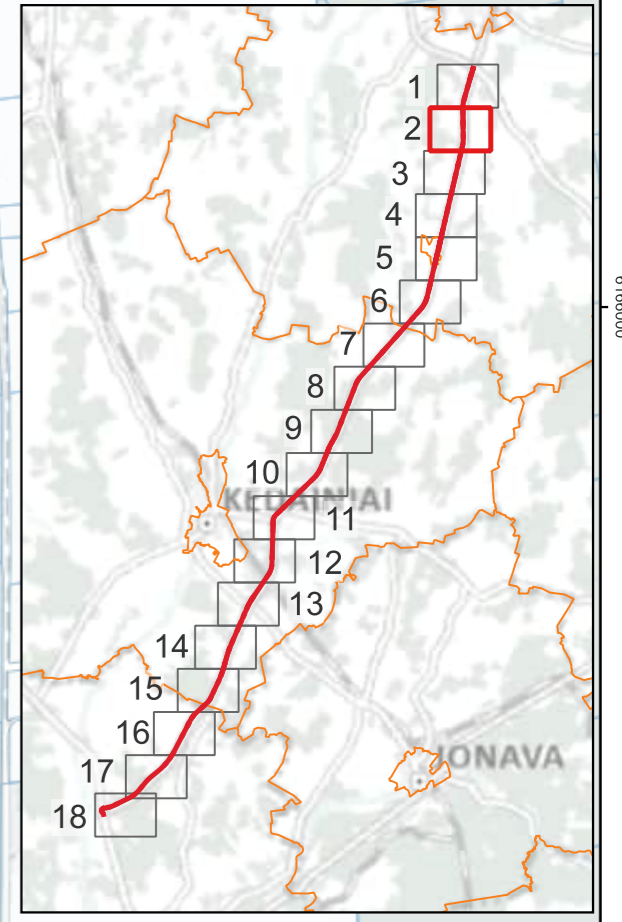
Nr.	Adresas	Ldienes, dBA	Lvakaro, dBA	Lnakties, dBA	Ldvn, dBA
1	Pušyno g. 4, LT-38242 Šilagalys	57,4 / 56,7	56,5 / 55,8	54,2 / 53,5	61,6 / 60,9
2	Šermuto g. 6, LT-38242 Šilagalys	58,4 / 56,9	56,6 / 55,2	53,8 / 52,3	61,5 / 60,1
3	Pušyno g. 1, LT-38242 Šilagalys	65,4 / 59,8	63,3 / 57,9	60,1 / 55,0	68,1 / 62,8
4	Pušyno g. 5, LT-38242 Šilagalys	64,3 / 58,9	61,9 / 56,6	58,5 / 53,3	66,7 / 61,4
5	Pušyno g. 3, LT-38242 Šilagalys	65,2 / 59,6	63,1 / 57,8	59,9 / 54,9	67,9 / 62,7
6	Ramygalos g. 264, LT-38242 Šilagalys	60,7 / 57,2	58,9 / 55,5	56,0 / 52,6	63,8 / 60,3
7	Ramygalos g. 266, LT-38242 Šilagalys	66,8 / 58,8	64,9 / 57,5	62,0 / 54,9	69,8 / 62,5
8	Ramygalos g. 179, LT-38242 Šilaičiai	58,4 / 57,0	57,3 / 55,8	54,8 / 53,2	62,3 / 60,7
9	Ramygalos g. 181, LT-38242 Šilaičiai	57,4 / 55,4	56,3 / 54,2	53,9 / 51,7	61,3 / 59,2
10	Ramygalos g. 183, LT-38242 Šilaičiai	59,1 / 56,7	58,0 / 55,4	55,5 / 52,9	63,0 / 60,4
11	Ramygalos g. 185, LT-38242 Šilaičiai	59,3 / 57,7	58,0 / 56,3	55,4 / 53,6	63,0 / 61,2
12	Ramygalos g. 195, LT-38242 Šilaičiai	62,4 / 57,9	61,1 / 56,6	58,5 / 54,0	66,1 / 61,6
13	Ramygalos g. 197, LT-38242 Pašiliai I	63,2 / 58,8	61,5 / 57,2	58,7 / 54,4	66,4 / 62,1
14	Ramygalos g. 294, LT-38242 Barklainiai I	59,9 / 57,2	58,7 / 56,2	56,3 / 53,7	63,7 / 61,2
15	Ramygalos g. 294, LT-38243 Barklainiai II	66,8 / 58,4	64,8 / 57,2	61,7 / 54,7	69,6 / 62,2
16	Ramygalos g. 199, LT-38243 Barklainiai II	61,3 / 57,9	59,3 / 56,0	56,2 / 52,9	64,1 / 60,8
17	Ramygalos g. 199A, LT-38241 Uliūnai	61,9 / 54,5	60,2 / 53,2	57,3 / 50,5	65,1 / 58,1





- Sutartiniai žymėjimai**
- Planuojami keliai**
- Kelio A8 asfalto krašto riba
  - Jungiamųjų ir kitų kelių asfalto krašto riba
  - Pėsčiųjų ir dviračių takai
  - Autobusų sustojimas
  - Kelio kilometras
  - Planuojamos triukšmo užtvoros
  - Žemės išpirkimo riba
  - Išperkami pastatai
- Pastatai**
- Gyvenamieji
  - Mokslai
  - Galimai gyvenami
  - Kiti
  - Sklypai
  - „Rail Baltica“ geležinkelio keliai
- Triukšmo lygis**
- $L_{dvn}$
- 35–39 dBA
  - 40–44 dBA
  - 45–49 dBA
  - 50–54 dBA
  - 55–59 dBA
  - 60–64 dBA
  - 65–69 dBA
  - 70–74 dBA
  - 75–79 dBA
  - >80 dBA
- Pagrindo žemėlapis**  
GRPK

Nr.	Adresas	Ldienos, dBA	Lvakaro, dBA	Lnakties, dBA	Ldvn, dBA
17	Ramygalos g. 199A, LT-38241 Uliūnai	61,9 / 54,5	60,2 / 53,2	57,3 / 50,5	65,1 / 58,1
18	Ramygalos g. 201, LT-38241 Uliūnai	69,4 / 59,2	67,3 / 57,3	64,2 / 54,3	72,1 / 62,1
19	Ramygalos g. 203, LT-38241 Uliūnai	68,0 / 58,7	65,9 / 56,9	62,8 / 53,9	70,8 / 61,8
20	Ramygalos g. 310, LT-38243 Barklainiai II	70,4 / 57,4	68,2 / 55,8	65,0 / 53,0	73,0 / 60,7
21	Ramygalos g. 312, LT-38243 Barklainiai II	64,8 / 56,3	63,0 / 54,9	60,2 / 52,2	67,9 / 59,8
22	Ramygalos g. 314, LT-38243 Barklainiai II	70,3 / 56,6	68,0 / 54,8	64,7 / 52,3	72,8 / 59,8
23	Rožių g. 21, LT-38241 Uliūnai	64,5 / 58,8	62,8 / 57,0	60,0 / 54,2	67,7 / 61,9
24	Ramygalos g. 316, LT-38243 Barklainiai II	65,7 / 57,5	64,1 / 55,9	61,3 / 53,1	69,0 / 60,8
25	Ramygalos g. 320, LT-38243 Barklainiai II	64,3 / 57,2	63,0 / 55,7	60,5 / 53,0	68,0 / 60,6
26	Ramygalos g. 322, LT-38243 Barklainiai II	64,1 / 58,8	62,4 / 56,9	59,6 / 53,9	67,3 / 61,7
27	Dumlaukai 1, LT-38243	65,3 / 58,6	63,4 / 56,5	60,3 / 53,4	68,2 / 61,3
28	Gėlių g. 5, LT-38241 Uliūnai	54,6 / 52,7	52,8 / 50,7	49,8 / 47,7	57,6 / 55,6
29	Gėlių g. 7, LT-38241 Uliūnai	55,8 / 52,5	54,2 / 50,7	51,4 / 47,7	59,1 / 55,5
30	Gėlių g. 14, LT-38241 Uliūnai	67,1 / 58,2	65,2 / 56,6	62,2 / 53,8	70,1 / 61,5
31	Gėlių g. 11, LT-38241 Uliūnai	58,7 / 55,4	57,0 / 53,3	54,1 / 50,1	61,9 / 58,1
32	Gėlių g. 13, LT-38241 Uliūnai	58,6 / 54,6	57,1 / 52,6	54,4 / 49,6	62,0 / 57,4
33	Dumlaukai 3, LT-38243	63,0 / 57,2	61,3 / 55,7	58,5 / 53,0	66,2 / 60,7
34	Kalnėliai 1, LT-38241	69,2 / 58,8	67,0 / 57,2	63,8 / 54,3	71,8 / 62,0
35	Kalnėliai 2, LT-38241	63,7 / 56,5	62,1 / 55,0	59,4 / 52,3	67,1 / 59,9
36	Dūdoniai 1, LT-38243	62,2 / 57,9	60,9 / 56,5	58,3 / 53,8	65,9 / 61,4
37	Dūdoniai 3, LT-38243	61,7 / 57,1	60,1 / 55,6	57,5 / 53,0	65,2 / 60,6
38	Dūdoniai 4, LT-38243	68,3 / 57,6	66,3 / 56,5	63,3 / 54,0	71,2 / 61,5
39	Dūdoniai 5, LT-38243	62,8 / 56,8	61,0 / 55,2	58,2 / 52,5	65,9 / 60,2
40	Šatrėnai 1, LT-38243	62,4 / 57,5	60,7 / 55,7	58,0 / 53,0	65,7 / 60,7
41	Šatrėnai 2, LT-38243	61,2 / 57,4	59,6 / 55,7	57,0 / 53,1	64,6 / 60,7
42	Šatrėnai 6, LT-38243	58,8 / 57,0	57,1 / 55,2	54,4 / 52,4	62,1 / 60,1
43	Šatrėnai 9, LT-38243	60,6 / 58,5	59,1 / 57,0	56,5 / 54,3	64,1 / 61,9
44	Šatrėnai 10, LT-38243	66,3 / 57,8	64,5 / 56,4	61,7 / 53,9	69,4 / 61,4



**Sutartiniai žymėjimai**

**Planuojami keliai**

- Kelio A8 asfalto krašto riba
- Jungiamųjų ir kitų kelių asfalto krašto riba
- Pėsčiųjų ir dviračių takai
- Autobusų sustojimas
- Kelio kilometras
- Planuojamos triukšmo užtvartos
- Žemės išpirkimo riba
- Išperkami pastatai

**Pastatai**

- Gyvenamieji
- Mokslų
- Galimai gyvenami
- Kiti
- Sklypai
- „Rail Baltica“ geležinkelio keliai

**Projekto „Rail Baltica“ triukšmo mažinimo priemonės**

- Triukšmo užtvartos
- Bėgių triukšmo slopintuvų įrengimo ruožas

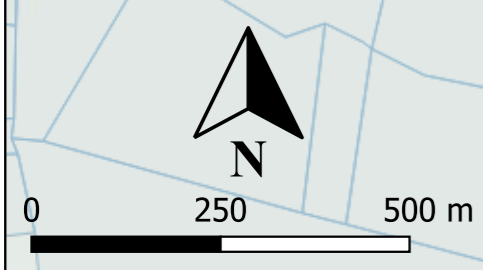
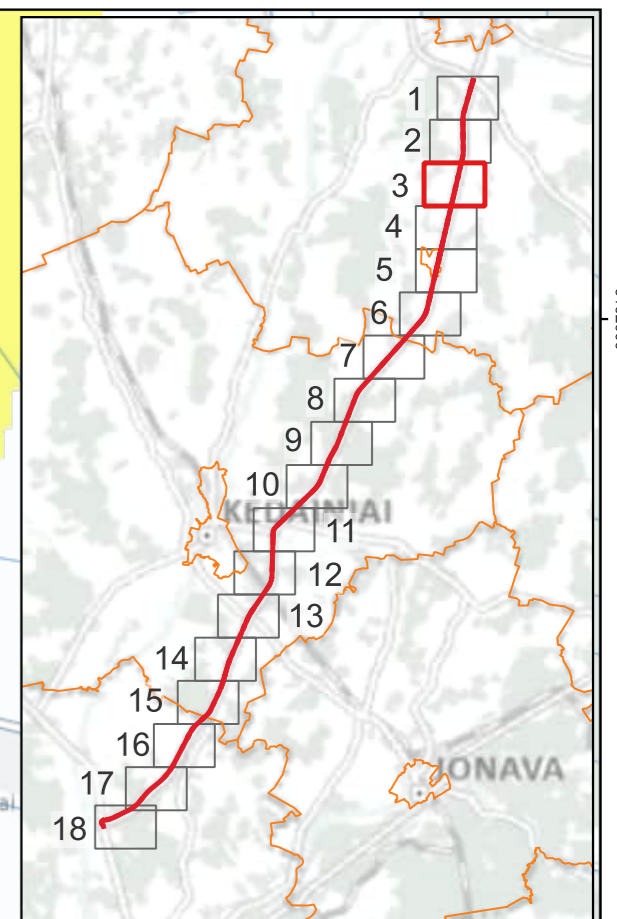
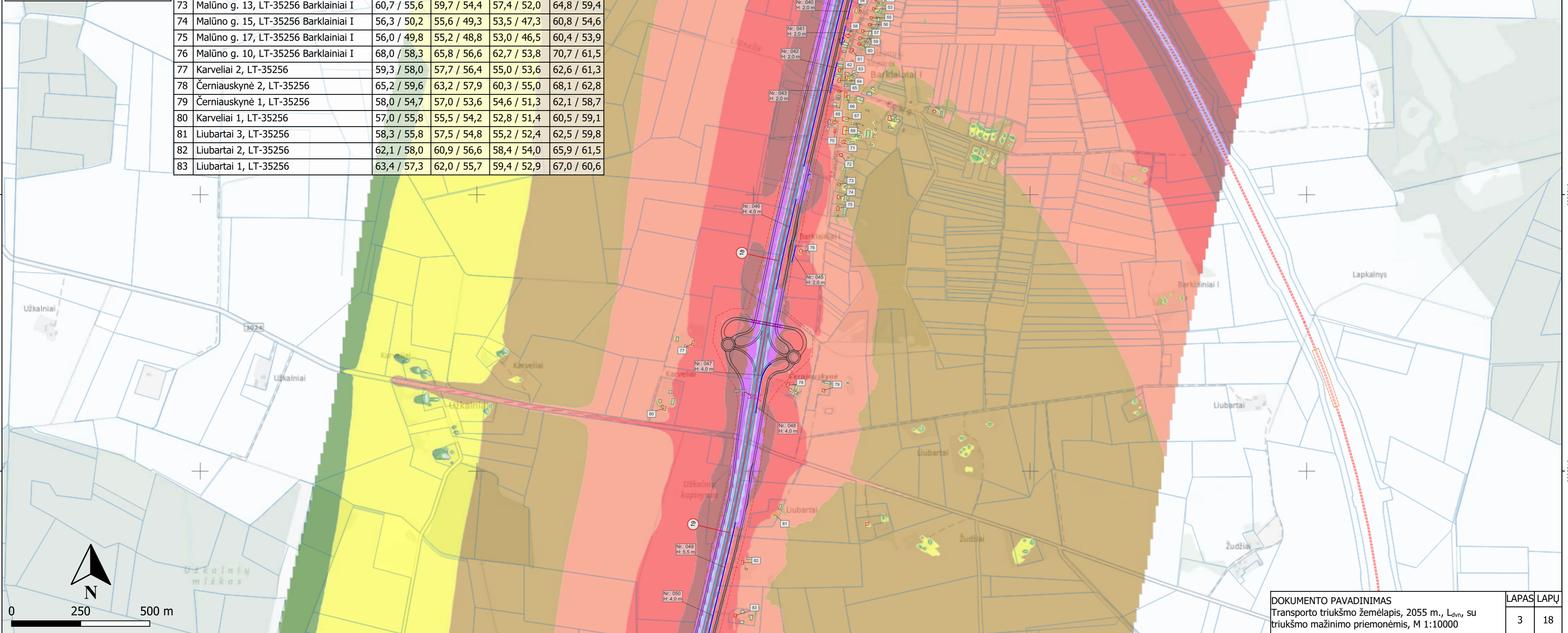
**Triukšmo lygis**

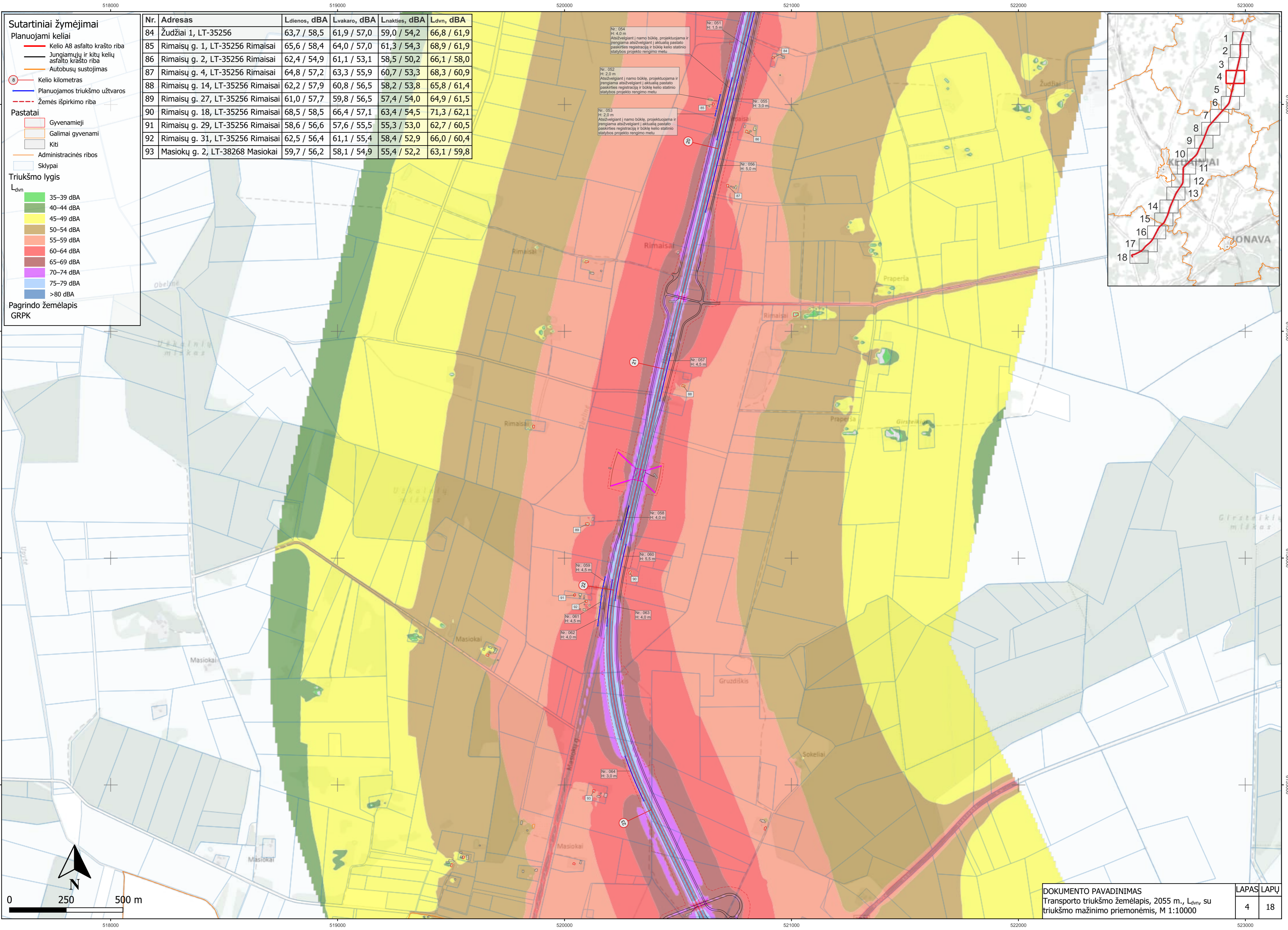
$L_{dvn}$

- 35–39 dBA
- 40–44 dBA
- 45–49 dBA
- 50–54 dBA
- 55–59 dBA
- 60–64 dBA
- 65–69 dBA
- 70–74 dBA
- 75–79 dBA
- >80 dBA

**Pagrindo žemėlapis GRPK**

Nr.	Adresas	Ldienes, dBA	Lvakaro, dBA	Lnakties, dBA	Ldvn, dBA
45	Joskildai 1, LT-35256	65,6 / 56,9	63,6 / 55,2	60,7 / 52,9	68,5 / 60,4
46	Joskildai 2, LT-35256	67,0 / 55,6	65,0 / 54,4	62,1 / 52,3	69,9 / 59,6
47	Joskildai 5, LT-35256	59,2 / 56,3	58,4 / 55,5	56,3 / 53,5	63,6 / 60,8
48	Verslininkų g. 3B, LT-35256 Barklainiai I	60,0 / 57,2	58,6 / 56,1	56,3 / 54,2	63,8 / 61,5
49	Verslininkų g. 3A, LT-35256 Barklainiai I	62,5 / 58,2	60,9 / 56,9	58,5 / 54,9	66,0 / 62,2
50	Verslininkų g. 1, LT-35256 Barklainiai I	63,4 / 59,1	61,9 / 58,0	59,4 / 55,0	67,0 / 63,1
51	Ramybės g. 26, LT-35256 Barklainiai I	62,4 / 54,2	61,0 / 53,1	58,5 / 50,9	66,1 / 58,3
52	Ramybės g. 24, LT-35256 Barklainiai I	59,9 / 52,7	58,7 / 51,6	56,4 / 49,5	63,9 / 56,9
53	Ramybės g. 22, LT-35256 Barklainiai I	60,4 / 53,1	59,1 / 52,1	56,7 / 50,2	64,1 / 57,5
54	Ramybės g. 9, LT-35256 Barklainiai I	61,3 / 52,7	59,7 / 51,3	57,1 / 49,3	64,7 / 56,5
55	Ramybės g. 20, LT-35256 Barklainiai I	62,9 / 54,1	61,3 / 53,0	58,7 / 51,1	66,3 / 58,4
56	Ramybės g. 18, LT-35256 Barklainiai I	62,7 / 53,8	61,1 / 52,6	58,4 / 50,5	66,1 / 57,9
57	Ramybės g. 14, LT-35256 Barklainiai I	62,2 / 53,7	60,6 / 52,3	58,0 / 50,0	65,6 / 57,5
58	Ramybės g. 7, LT-35256 Barklainiai I	70,3 / 57,9	67,9 / 56,2	64,7 / 53,4	72,8 / 61,1
59	Ramybės g. 12, LT-35256 Barklainiai I	62,5 / 54,4	61,0 / 53,1	58,5 / 50,7	66,0 / 58,2
60	Ramybės g. 10, LT-35256 Barklainiai I	61,8 / 53,9	60,1 / 52,6	57,4 / 50,2	65,1 / 57,7
61	Ramybės g. 8, LT-35256 Barklainiai I	64,4 / 54,7	62,1 / 53,1	59,0 / 50,6	67,0 / 58,2
62	Ramybės g. 3, LT-35256 Barklainiai I	68,6 / 53,3	66,4 / 51,3	63,3 / 48,4	71,3 / 56,2
63	Ramybės g. 4, LT-35256 Barklainiai I	61,2 / 52,5	59,6 / 50,8	56,9 / 48,1	64,5 / 55,8
64	Ramybės g. 1, LT-35256 Barklainiai I	67,5 / 56,4	65,5 / 54,7	62,6 / 51,9	70,4 / 59,6
65	Malūno g. 2, LT-35256 Barklainiai I	66,6 / 56,7	64,7 / 54,7	61,7 / 51,7	69,6 / 59,5
66	Malūno g. 1, LT-35256 Barklainiai I	61,6 / 56,1	59,7 / 53,8	57,0 / 50,4	64,7 / 58,5
67	Malūno g. 3, LT-35256 Barklainiai I	62,0 / 53,5	60,5 / 52,0	58,0 / 49,4	65,6 / 57,0
68	Malūno g. 6, LT-35256 Barklainiai I	63,5 / 54,6	61,8 / 53,1	59,0 / 50,7	66,7 / 58,2
69	Malūno g. 5, LT-35256 Barklainiai I	60,7 / 54,2	59,4 / 52,8	56,9 / 50,4	64,4 / 57,9
70	Malūno g. 8, LT-35256 Barklainiai I	61,3 / 53,9	60,0 / 52,6	57,5 / 50,1	65,0 / 57,6
71	Malūno g. 7, LT-35256 Barklainiai I	60,7 / 54,8	59,5 / 53,5	57,1 / 51,0	64,6 / 58,5
72	Malūno g. 9, LT-35256 Barklainiai I	58,4 / 54,3	57,6 / 53,3	55,4 / 51,0	62,7 / 58,4
73	Malūno g. 13, LT-35256 Barklainiai I	60,7 / 55,6	59,7 / 54,4	57,4 / 52,0	64,8 / 59,4
74	Malūno g. 15, LT-35256 Barklainiai I	56,3 / 50,2	55,6 / 49,3	53,5 / 47,3	60,8 / 54,6
75	Malūno g. 17, LT-35256 Barklainiai I	56,0 / 49,8	55,2 / 48,8	53,0 / 46,5	60,4 / 53,9
76	Malūno g. 10, LT-35256 Barklainiai I	68,0 / 58,3	65,8 / 56,6	62,7 / 53,8	70,7 / 61,5
77	Karveliai 2, LT-35256	59,3 / 58,0	57,7 / 56,4	55,0 / 53,6	62,6 / 61,3
78	Černiauskyne 2, LT-35256	65,2 / 59,6	63,2 / 57,9	60,3 / 55,0	68,1 / 62,8
79	Černiauskyne 1, LT-35256	58,0 / 54,7	57,0 / 53,6	54,6 / 51,3	62,1 / 58,7
80	Karveliai 1, LT-35256	57,0 / 55,8	55,5 / 54,2	52,8 / 51,4	60,5 / 59,1
81	Liubartai 3, LT-35256	58,3 / 55,8	57,5 / 54,8	55,2 / 52,4	62,5 / 59,8
82	Liubartai 2, LT-35256	62,1 / 58,0	60,9 / 56,6	58,4 / 54,0	65,9 / 61,5
83	Liubartai 1, LT-35256	63,4 / 57,3	62,0 / 55,7	59,4 / 52,9	67,0 / 60,6





**Sutartiniai žymėjimai**

**Planuojami keliai**

- Kelio A8 asfalto krašto riba
- Jungiamųjų ir kitų kelių asfalto krašto riba
- Autobusų sustojimas
- 8 - Kelio kilometras
- Planuojamos triukšmo užtvartos
- Žemės išpirkimo riba

**Pastatai**

- Gyvenamieji
- Galimai gyvenami
- Kiti
- Administracinės ribos
- Sklypai

**Triukšmo lygis**

L<sub>dvn</sub>

- 35-39 dBA
- 40-44 dBA
- 45-49 dBA
- 50-54 dBA
- 55-59 dBA
- 60-64 dBA
- 65-69 dBA
- 70-74 dBA
- 75-79 dBA
- >80 dBA

Pagrindo žemėlapis GRPK

Nr.	Adresas	Ldienos, dBA	Lvakaro, dBA	Lnakties, dBA	Ldvn, dBA
84	Žudžiai 1, LT-35256 Rimaisai	63,7 / 58,5	61,9 / 57,0	59,0 / 54,2	66,8 / 61,9
85	Rimaisų g. 1, LT-35256 Rimaisai	65,6 / 58,4	64,0 / 57,0	61,3 / 54,3	68,9 / 61,9
86	Rimaisų g. 2, LT-35256 Rimaisai	62,4 / 54,9	61,1 / 53,1	58,5 / 50,2	66,1 / 58,0
87	Rimaisų g. 4, LT-35256 Rimaisai	64,8 / 57,2	63,3 / 55,9	60,7 / 53,3	68,3 / 60,9
88	Rimaisų g. 14, LT-35256 Rimaisai	62,2 / 57,9	60,8 / 56,5	58,2 / 53,8	65,8 / 61,4
89	Rimaisų g. 27, LT-35256 Rimaisai	61,0 / 57,7	59,8 / 56,5	57,4 / 54,0	64,9 / 61,5
90	Rimaisų g. 18, LT-35256 Rimaisai	68,5 / 58,5	66,4 / 57,1	63,4 / 54,5	71,3 / 62,1
91	Rimaisų g. 29, LT-35256 Rimaisai	58,6 / 56,6	57,6 / 55,5	55,3 / 53,0	62,7 / 60,5
92	Rimaisų g. 31, LT-35256 Rimaisai	62,5 / 56,4	61,1 / 55,4	58,4 / 52,9	66,0 / 60,4
93	Masiokų g. 2, LT-38268 Masiokai	59,7 / 56,2	58,1 / 54,9	55,4 / 52,2	63,1 / 59,8

Nr.: 054  
H: 4,0 m  
Atsivėlgiant į namo būklę, projektuojama ir įrengiama atsivėlgiant į aktualią pastato paskirties registraciją ir būklę kelio stotinio statybos projekto rengimo metu.

Nr.: 055  
H: 3,0 m

Nr.: 056  
H: 5,0 m

Nr.: 057  
H: 4,5 m

Nr.: 058  
H: 4,0 m

Nr.: 059  
H: 4,5 m

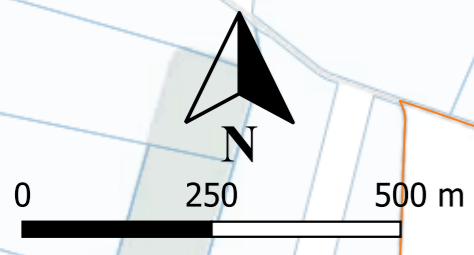
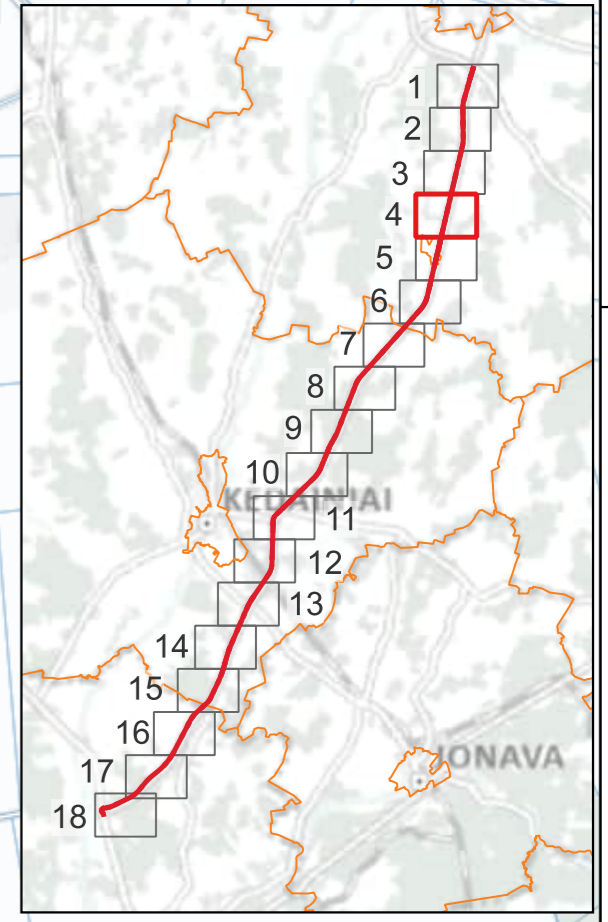
Nr.: 060  
H: 5,5 m

Nr.: 061  
H: 4,5 m

Nr.: 062  
H: 4,0 m

Nr.: 063  
H: 4,0 m

Nr.: 064  
H: 3,0 m



**Sutartiniai žymėjimai**

**Planuojami keliai**

- Kelio A8 asfalto krašto riba
- Jungiamųjų ir kitų kelių asfalto krašto riba
- Kelio kilometras
- Planuojamos triukšmo užtvaros
- Žemės išpirkimo riba

**Pastatai**

- Gyvenamieji
- Gydymo
- Mokslų
- Viešbučių
- Galimai gyvenami
- Kiti

**Administracinės ribos**

- Sklypai

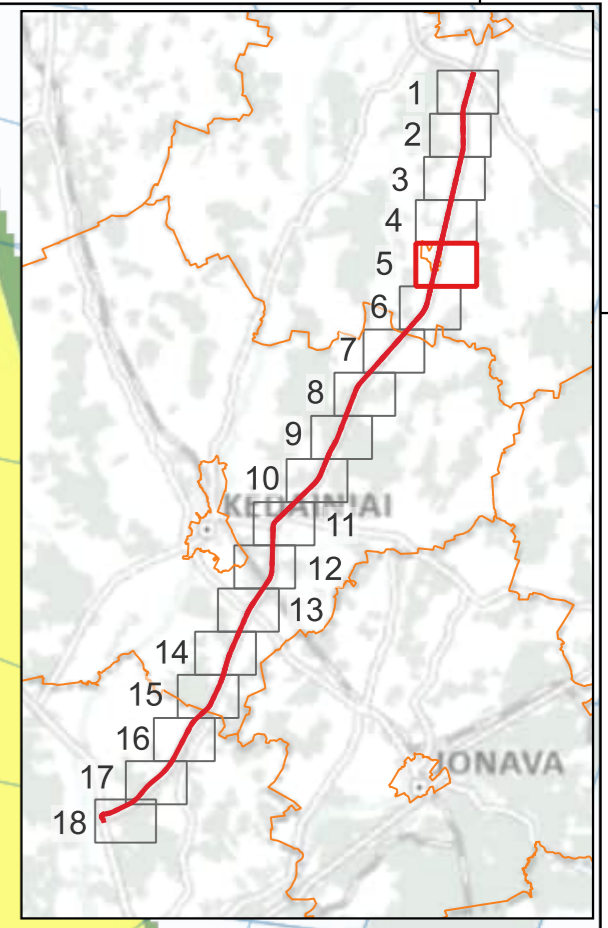
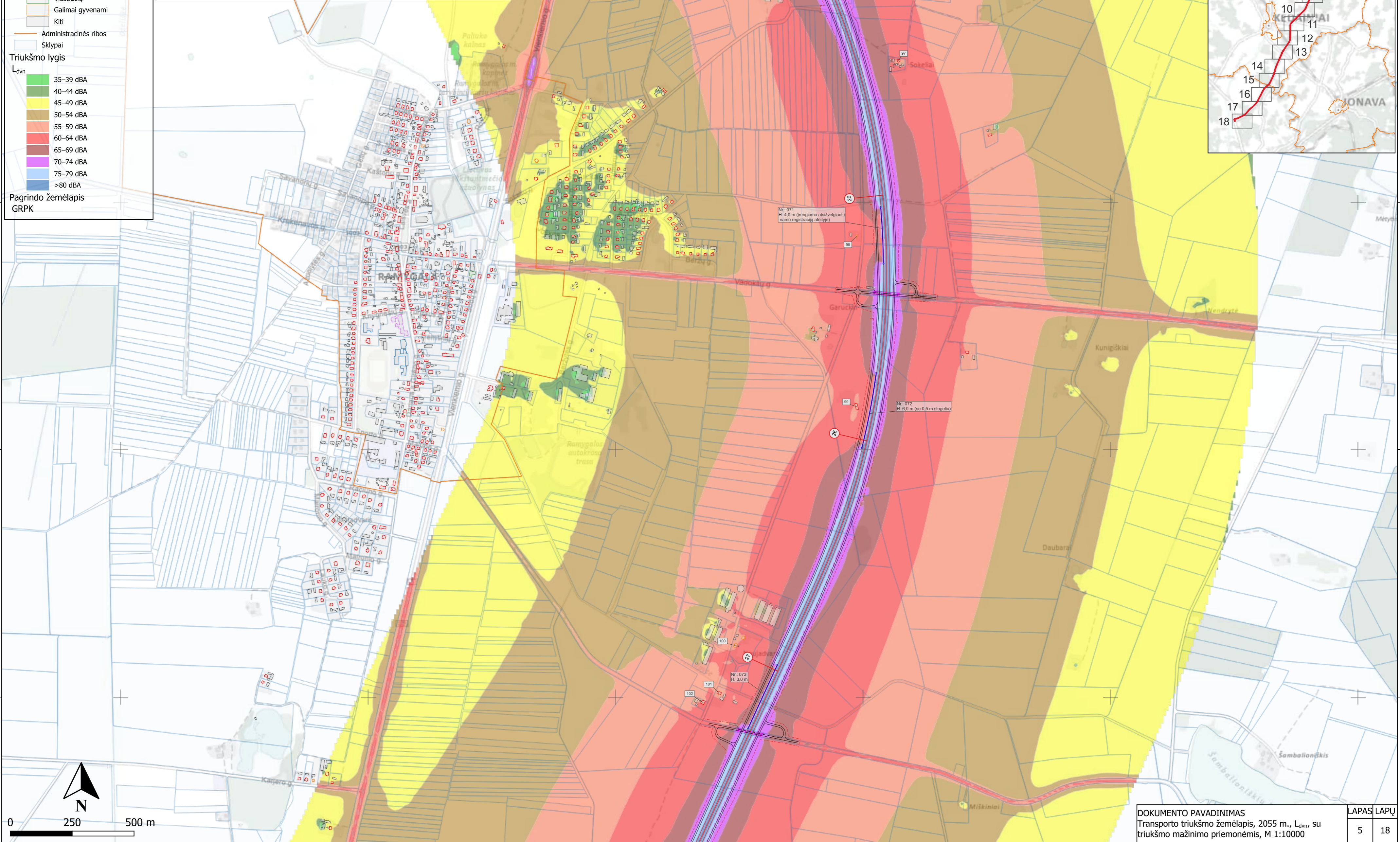
**Triukšmo lygis**

$L_{dvn}$

- 35–39 dBA
- 40–44 dBA
- 45–49 dBA
- 50–54 dBA
- 55–59 dBA
- 60–64 dBA
- 65–69 dBA
- 70–74 dBA
- 75–79 dBA
- >80 dBA

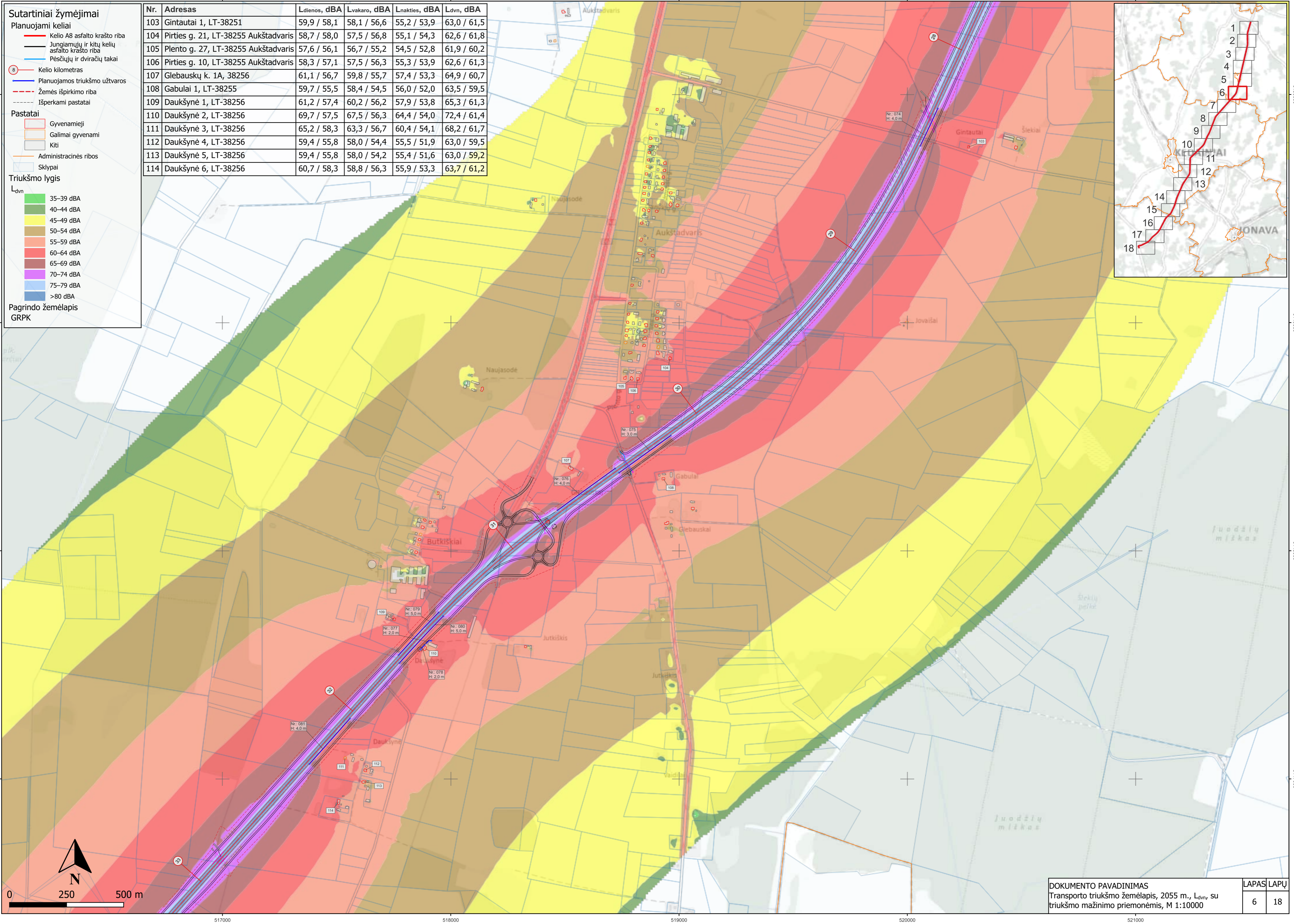
**Pagrindo žemėlapis GRPK**

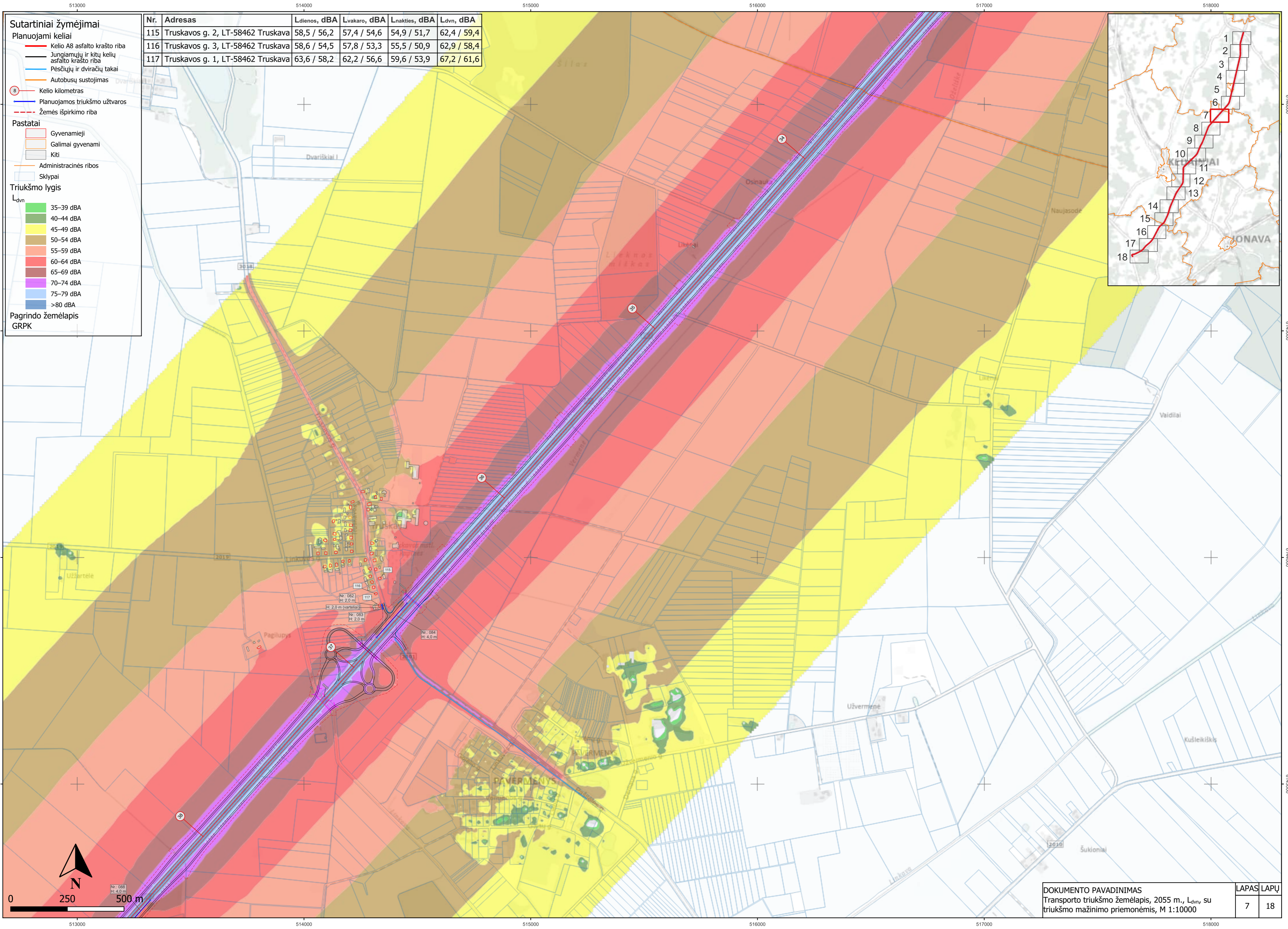
Nr.	Adresas	$L_{dienes}$ , dBA	$L_{vakaro}$ , dBA	$L_{nakties}$ , dBA	$L_{dvn}$ , dBA
94	Sokeliai 11, LT-38254	58,2 / 55,7	56,2 / 53,8	53,2 / 50,9	61,1 / 58,7
95	Sokeliai 5, LT-38254	64,4 / 56,9	62,5 / 55,7	59,6 / 53,2	67,4 / 60,7
96	Sokeliai 1, LT-38254	61,1 / 56,7	59,1 / 55,1	56,0 / 52,3	63,9 / 60,0
97	Sokeliai 6, LT-38254	58,6 / 57,6	57,3 / 56,3	54,8 / 53,8	62,3 / 61,3
98	Adreso nėra (6152862, 520974)	61,3 / 58,5	60,3 / 57,4	58,0 / 55,0	65,4 / 62,5
99	Naujadaris 10, LT-38251	65,1 / 57,0	63,4 / 56,0	60,6 / 53,6	68,3 / 61,0
100	Naujadaris 6, LT-38251	58,1 / 55,7	57,2 / 54,8	55,0 / 52,6	62,4 / 59,9
101	Naujadaris 2, LT-38251	57,2 / 53,3	56,0 / 52,4	53,6 / 50,2	61,0 / 57,5
102	Naujadaris 1, LT-38251	58,1 / 56,7	57,3 / 55,8	55,1 / 53,7	62,4 / 61,0



- Sutartiniai žymėjimai**
- Planuojami keliai**
- Kelio A8 asfalto krašto riba
  - Jungiamųjų ir kitų kelių asfalto krašto riba
  - Pėsčiųjų ir dviračių takai
  - Kelio kilometras
  - Planuojamos triukšmo užtvartos
  - Žemės išpirkimo riba
  - Išperkami pastatai
- Pastatai**
- Gyvenamieji
  - Galimai gyvenami
  - Kiti
  - Administracinės ribos
  - Sklypai
- Triukšmo lygis**
- $L_{dvn}$
- 35–39 dBA
  - 40–44 dBA
  - 45–49 dBA
  - 50–54 dBA
  - 55–59 dBA
  - 60–64 dBA
  - 65–69 dBA
  - 70–74 dBA
  - 75–79 dBA
  - >80 dBA
- Pagrindo žemėlapis**  
GRPK

Nr.	Adresas	Ldienes, dBA	Lvakaro, dBA	Lnakties, dBA	Ldvn, dBA
103	Gintautai 1, LT-38251	59,9 / 58,1	58,1 / 56,6	55,2 / 53,9	63,0 / 61,5
104	Pirties g. 21, LT-38255 Aukštadvaris	58,7 / 58,0	57,5 / 56,8	55,1 / 54,3	62,6 / 61,8
105	Plento g. 27, LT-38255 Aukštadvaris	57,6 / 56,1	56,7 / 55,2	54,5 / 52,8	61,9 / 60,2
106	Pirties g. 10, LT-38255 Aukštadvaris	58,3 / 57,1	57,5 / 56,3	55,3 / 53,9	62,6 / 61,3
107	Glebausų k. 1A, 38256	61,1 / 56,7	59,8 / 55,7	57,4 / 53,3	64,9 / 60,7
108	Gabulai 1, LT-38255	59,7 / 55,5	58,4 / 54,5	56,0 / 52,0	63,5 / 59,5
109	Daukšynė 1, LT-38256	61,2 / 57,4	60,2 / 56,2	57,9 / 53,8	65,3 / 61,3
110	Daukšynė 2, LT-38256	69,7 / 57,5	67,5 / 56,3	64,4 / 54,0	72,4 / 61,4
111	Daukšynė 3, LT-38256	65,2 / 58,3	63,3 / 56,7	60,4 / 54,1	68,2 / 61,7
112	Daukšynė 4, LT-38256	59,4 / 55,8	58,0 / 54,4	55,5 / 51,9	63,0 / 59,5
113	Daukšynė 5, LT-38256	59,4 / 55,8	58,0 / 54,2	55,4 / 51,6	63,0 / 59,2
114	Daukšynė 6, LT-38256	60,7 / 58,3	58,8 / 56,3	55,9 / 53,3	63,7 / 61,2





**Sutartiniai žymėjimai**

**Planuojami keliai**

- Kelio A8 asfalto krašto riba
- Jungiamųjų ir kitų kelių asfalto krašto riba
- Pėsčiųjų ir dviračių takai
- Autobusų sustojimas
- Kelio kilometras
- Planuojamos triukšmo užtvartos
- Žemės išpirkimo riba

**Pastatai**

- Gyvenamieji
- Galimai gyvenami
- Kiti
- Administracinės ribos
- Sklypai

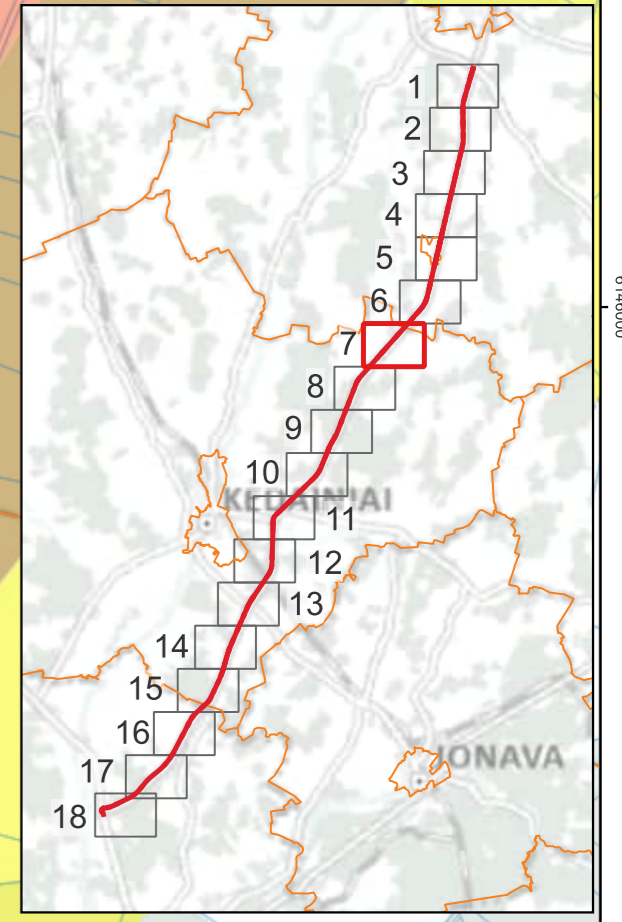
**Triukšmo lygis**

$L_{dvn}$

- 35–39 dBA
- 40–44 dBA
- 45–49 dBA
- 50–54 dBA
- 55–59 dBA
- 60–64 dBA
- 65–69 dBA
- 70–74 dBA
- 75–79 dBA
- >80 dBA

**Pagrindo žemėlapis**  
GRPK

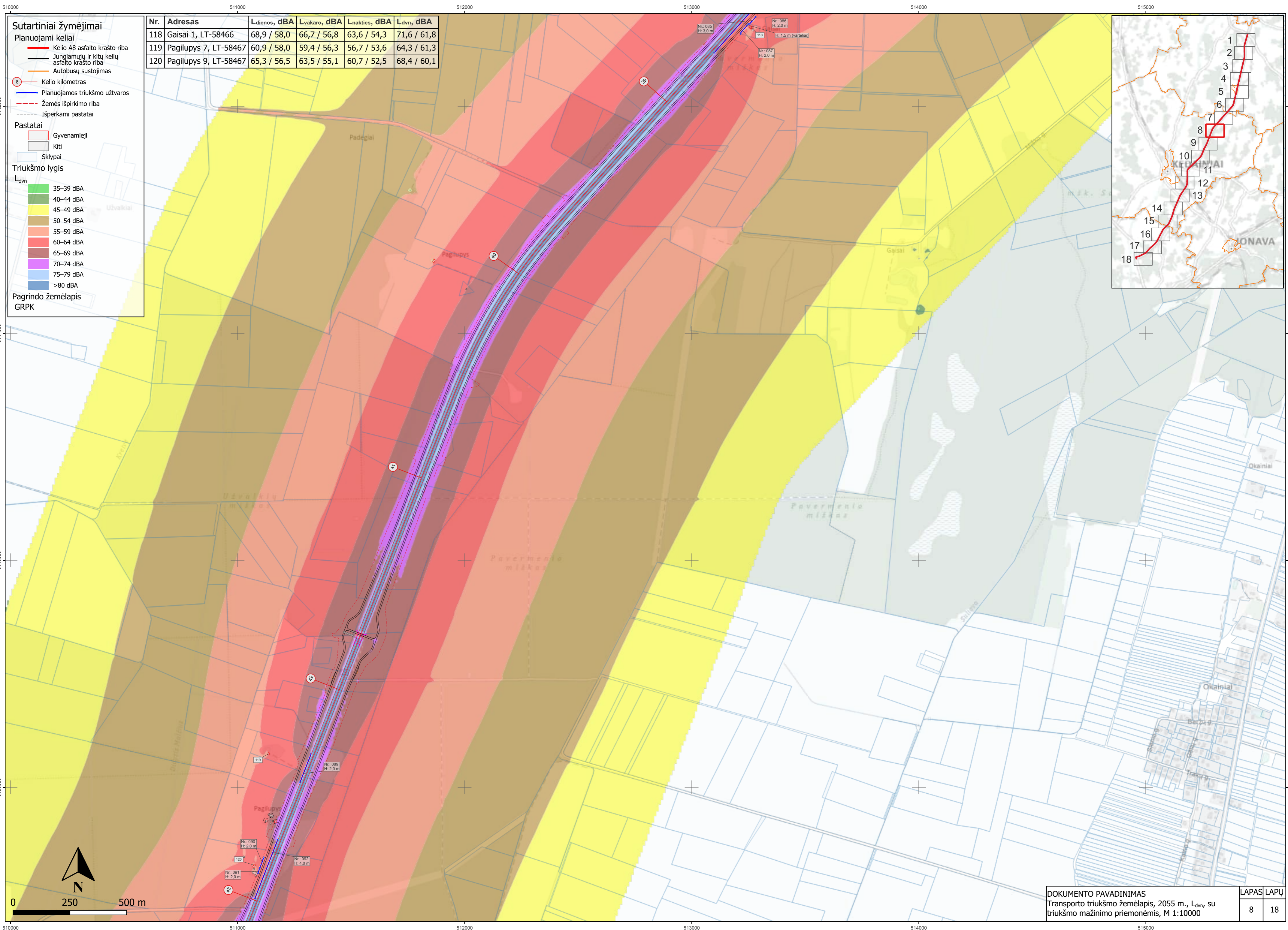
Nr.	Adresas	Ldienos, dBA	Lvakaro, dBA	Lnakties, dBA	$L_{dvn}$ , dBA
115	Truskavos g. 2, LT-58462 Truskava	58,5 / 56,2	57,4 / 54,6	54,9 / 51,7	62,4 / 59,4
116	Truskavos g. 3, LT-58462 Truskava	58,6 / 54,5	57,8 / 53,3	55,5 / 50,9	62,9 / 58,4
117	Truskavos g. 1, LT-58462 Truskava	63,6 / 58,2	62,2 / 56,6	59,6 / 53,9	67,2 / 61,6



0 250 500 m


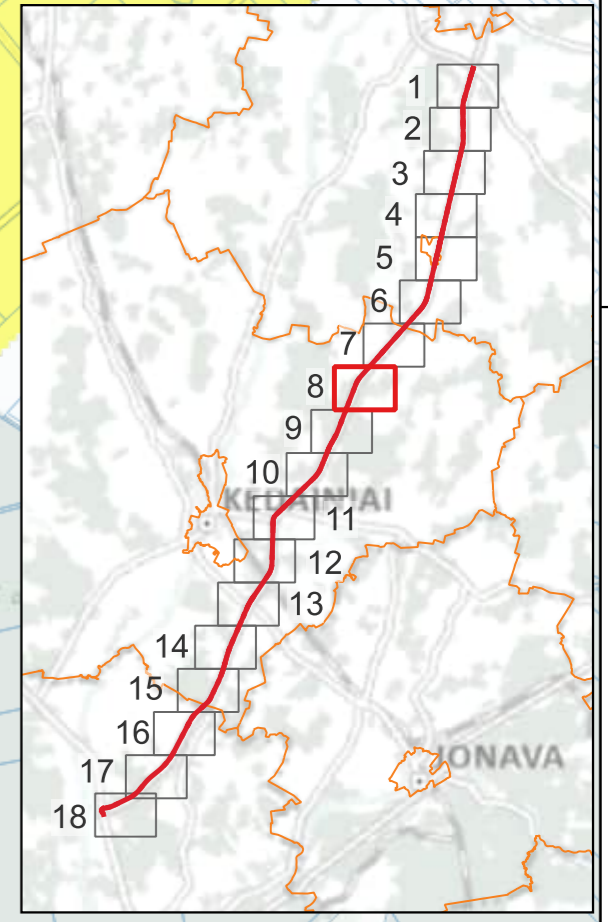
N

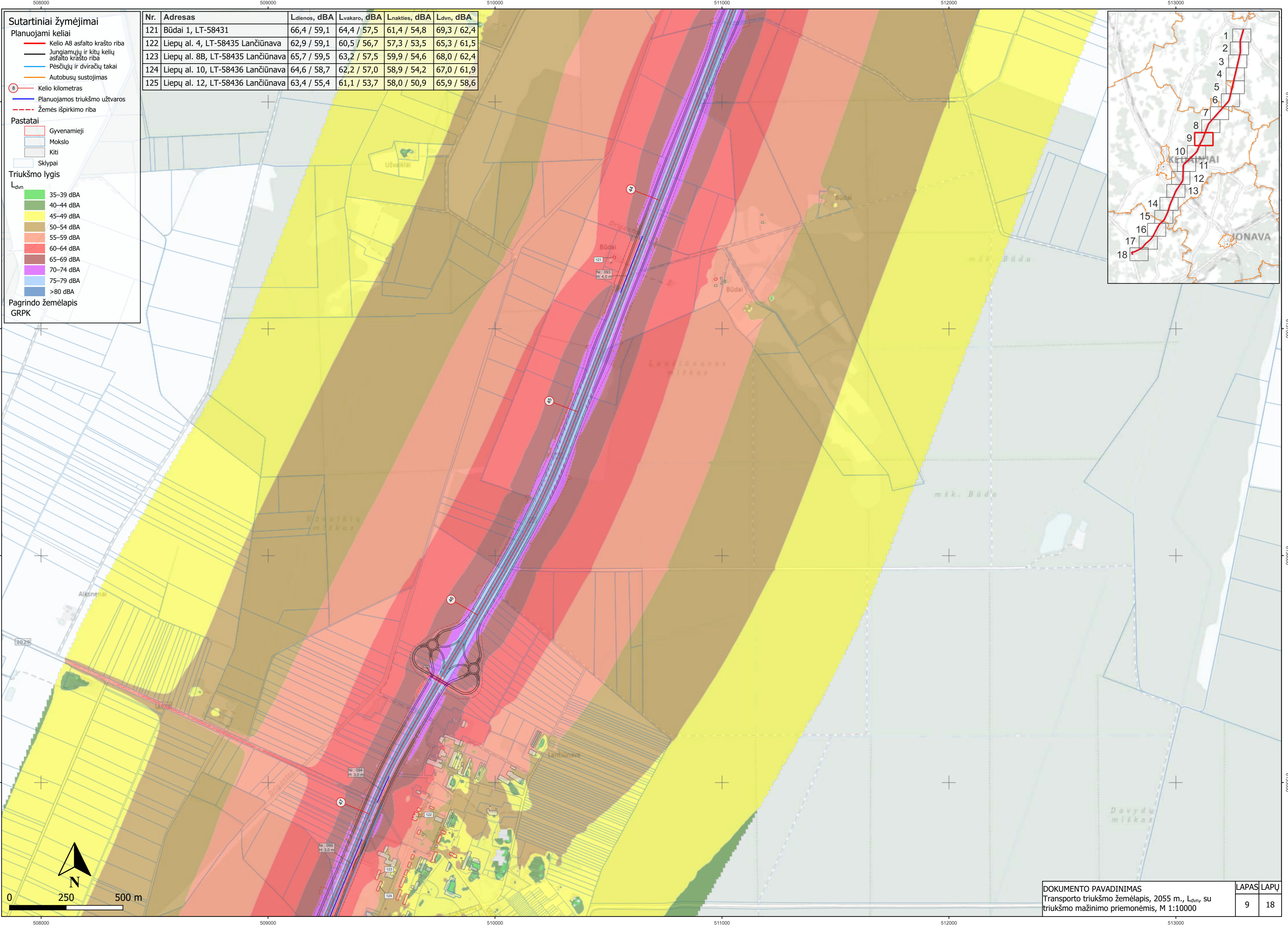
Nr.: 088  
H: 4.0 m



- Sutartiniai žymėjimai**
- Planuojami keliai**
- Kelio A8 asfalto krašto riba
  - Jungiamųjų ir kitų kelių asfalto krašto riba
  - Autobusų sustojimas
  - 8 Kelio kilometras
  - Planuojamos triukšmo užtvaros
  - Žemės išpirkimo riba
  - Išperkami pastatai
- Pastatai**
- Gyvenamieji
  - Kiti
  - Sklypai
- Triukšmo lygis**
- $L_{dvn}$
- 35–39 dBA
  - 40–44 dBA
  - 45–49 dBA
  - 50–54 dBA
  - 55–59 dBA
  - 60–64 dBA
  - 65–69 dBA
  - 70–74 dBA
  - 75–79 dBA
  - >80 dBA
- Pagrindo žemėlapis  
GRPK

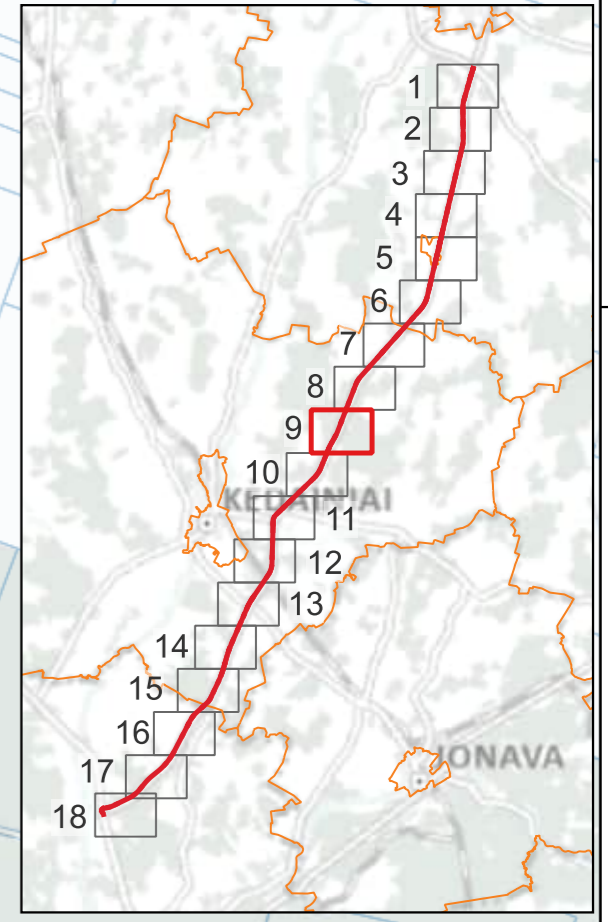
Nr.	Adresas	Ldienos, dBA	Lvakaro, dBA	Lnakties, dBA	Ldvn, dBA
118	Gaisai 1, LT-58466	68,9 / 58,0	66,7 / 56,8	63,6 / 54,3	71,6 / 61,8
119	Pagilupys 7, LT-58467	60,9 / 58,0	59,4 / 56,3	56,7 / 53,6	64,3 / 61,3
120	Pagilupys 9, LT-58467	65,3 / 56,5	63,5 / 55,1	60,7 / 52,5	68,4 / 60,1

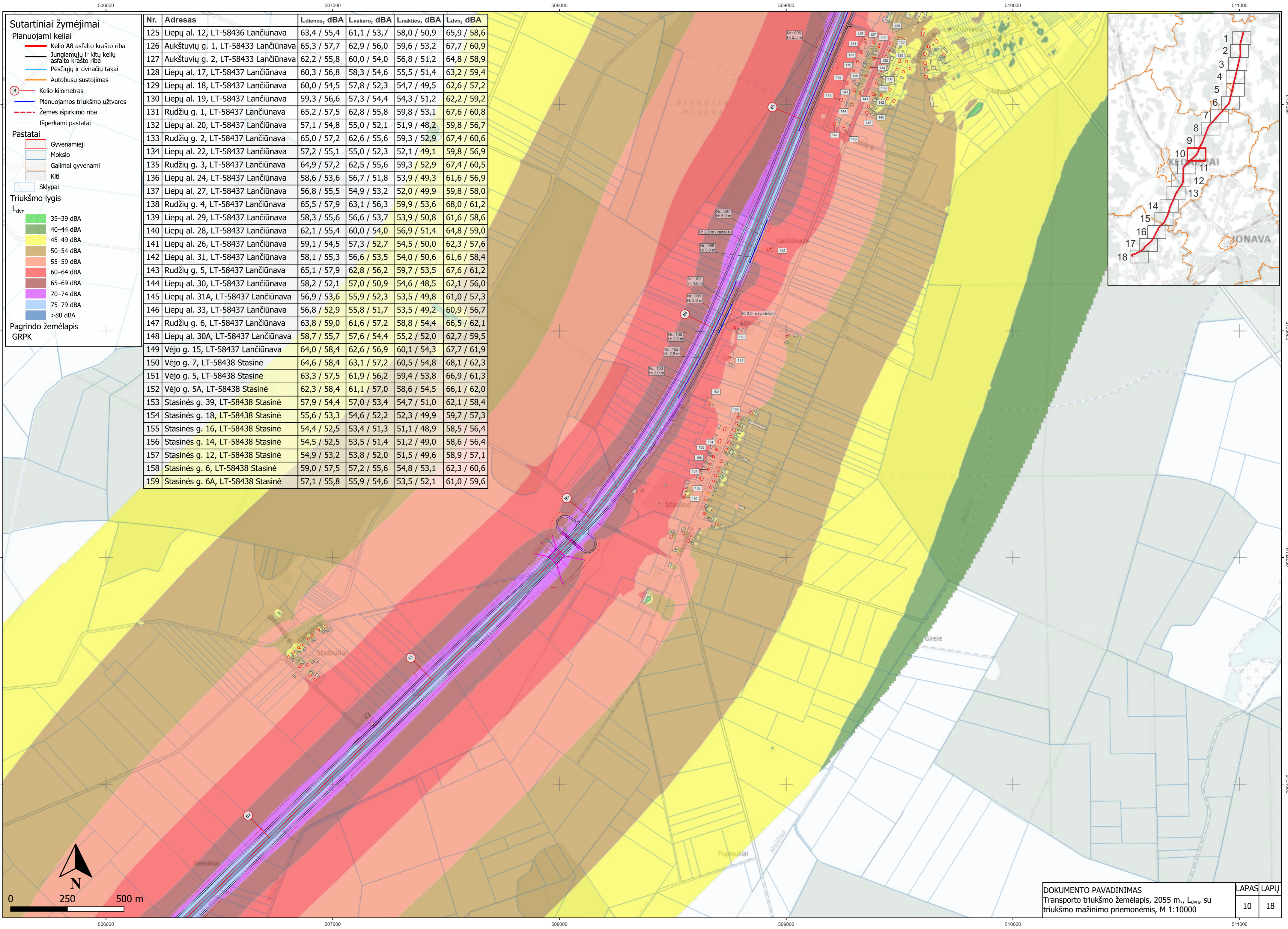




- Sutartiniai žymėjimai**
- Planuojami keliai**
- Kelio A8 asfalto krašto riba
  - Jungiamųjų ir kitų kelių asfalto krašto riba
  - Pėsčiųjų ir dviračių takai
  - Autobusų sustojimas
  - Kelio kilometras
  - Planuojamos triukšmo užtvoros
  - Žemės išpirkimo riba
- Pastatai**
- Gyvenamieji
  - Mokslų
  - Kiti
  - Sklypai
- Triukšmo lygis**
- $L_{dvn}$
- 35–39 dBA
  - 40–44 dBA
  - 45–49 dBA
  - 50–54 dBA
  - 55–59 dBA
  - 60–64 dBA
  - 65–69 dBA
  - 70–74 dBA
  - 75–79 dBA
  - >80 dBA
- Pagrindo žemėlapis  
GRPK

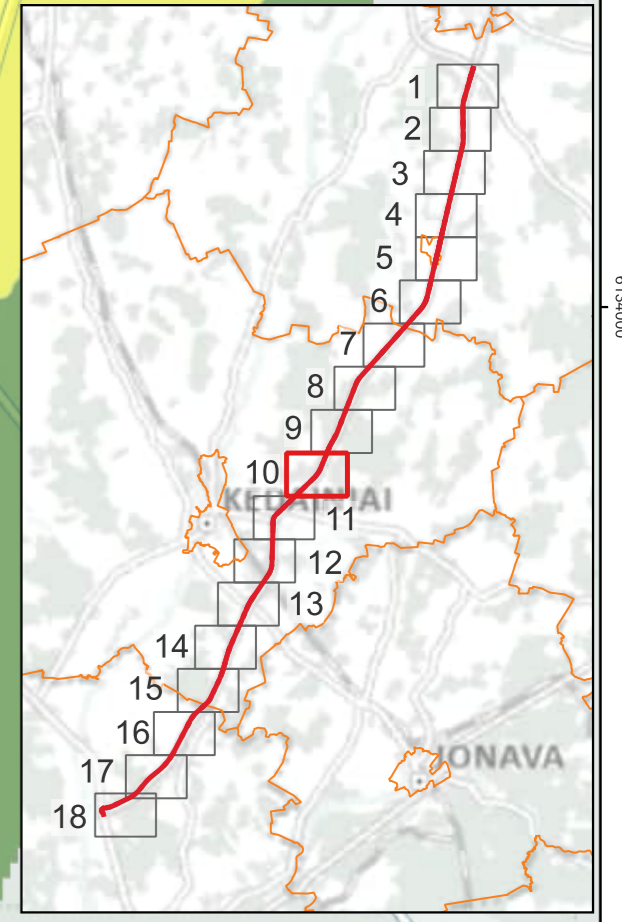
Nr.	Adresas	Ldienes, dBA	Lvakaro, dBA	Lnakties, dBA	Ldvn, dBA
121	Būdai 1, LT-58431	66,4 / 59,1	64,4 / 57,5	61,4 / 54,8	69,3 / 62,4
122	Liepų al. 4, LT-58435 Lančiūnava	62,9 / 59,1	60,5 / 56,7	57,3 / 53,5	65,3 / 61,5
123	Liepų al. 8B, LT-58435 Lančiūnava	65,7 / 59,5	63,2 / 57,5	59,9 / 54,6	68,0 / 62,4
124	Liepų al. 10, LT-58436 Lančiūnava	64,6 / 58,7	62,2 / 57,0	58,9 / 54,2	67,0 / 61,9
125	Liepų al. 12, LT-58436 Lančiūnava	63,4 / 55,4	61,1 / 53,7	58,0 / 50,9	65,9 / 58,6





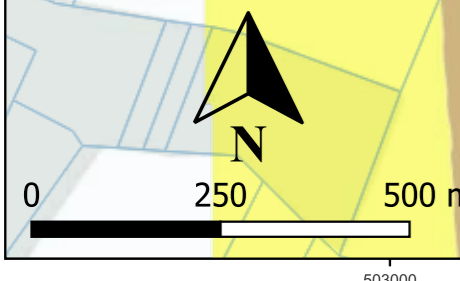
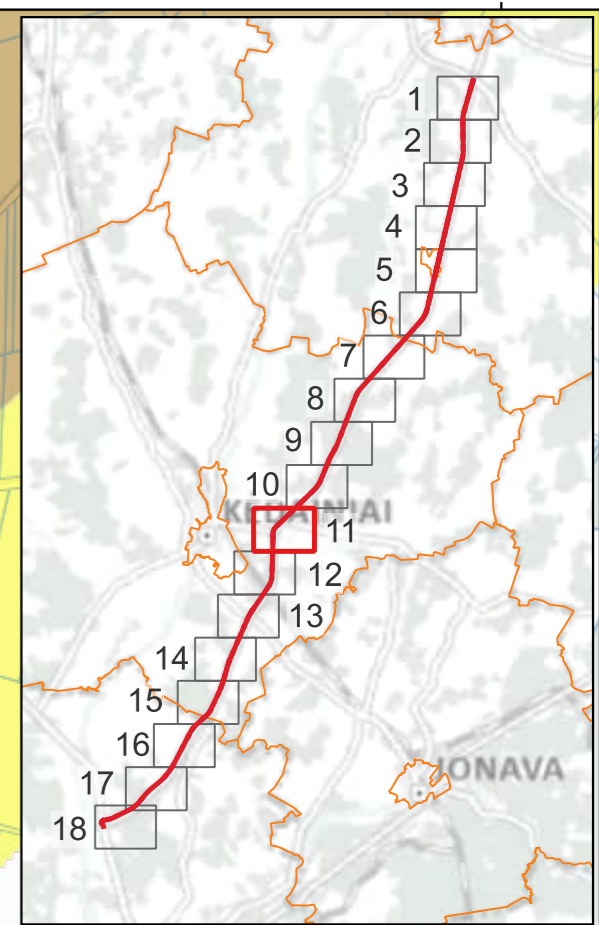
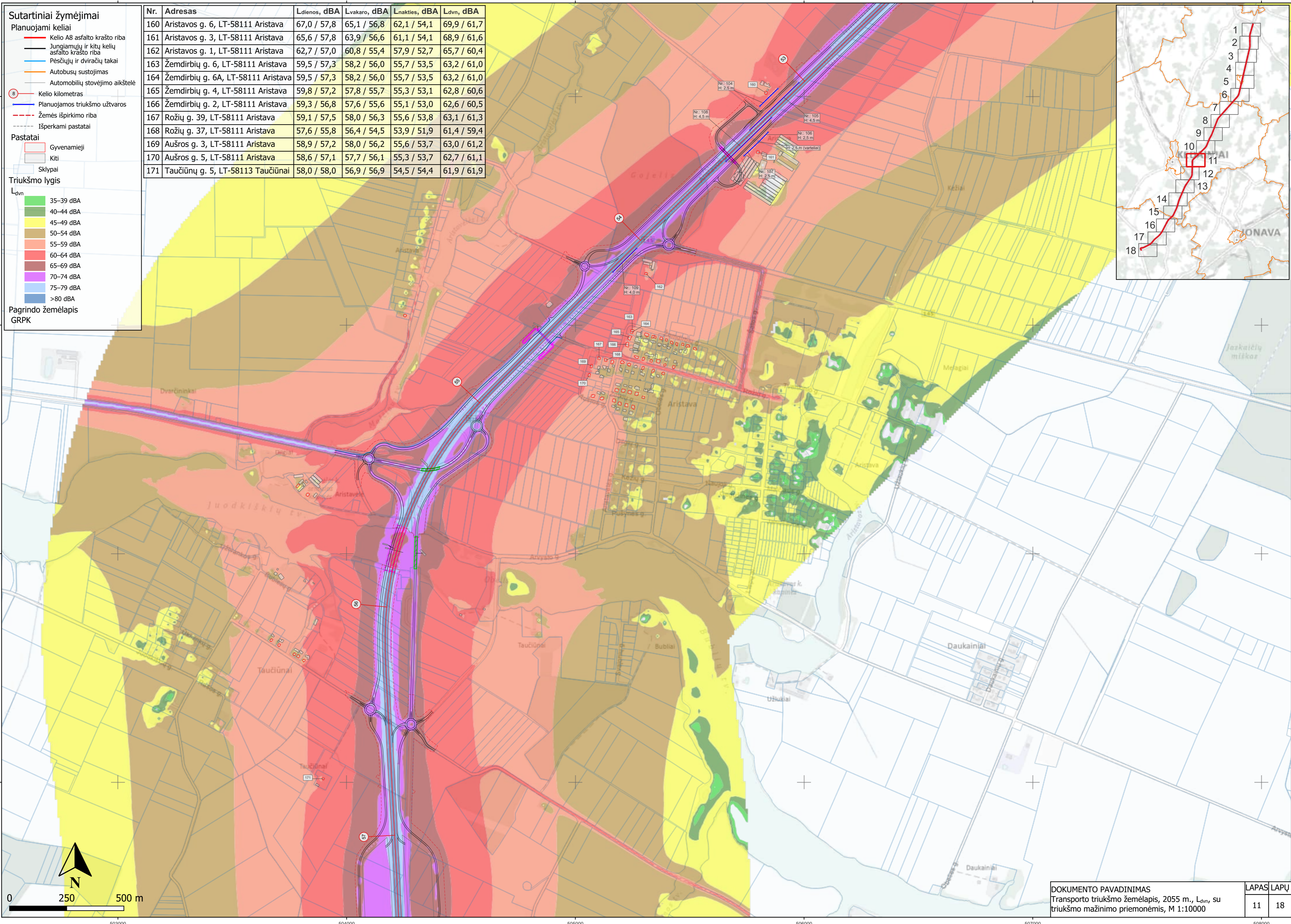
- Sutartiniai žymėjimai**
- Planuojami keliai**
- Kelio A8 asfalto krašto riba
  - Jungiamųjų ir kitų kelių asfalto krašto riba
  - Pėsčiųjų ir dviračių takai
  - Autobusų sustojimas
  - Kelio kilometras
  - Planuojamos triukšmo užtvoros
  - Žemės išpirkimo riba
  - Išperkami pastatai
- Pastatai**
- Gyvenamieji
  - Mokslų
  - Galimai gyvenami
  - Kiti
- Sklypai**
- Triukšmo lygis**
- $L_{dvn}$
- 35-39 dBA
  - 40-44 dBA
  - 45-49 dBA
  - 50-54 dBA
  - 55-59 dBA
  - 60-64 dBA
  - 65-69 dBA
  - 70-74 dBA
  - 75-79 dBA
  - >80 dBA
- Pagrindo žemėlapis GRPK**

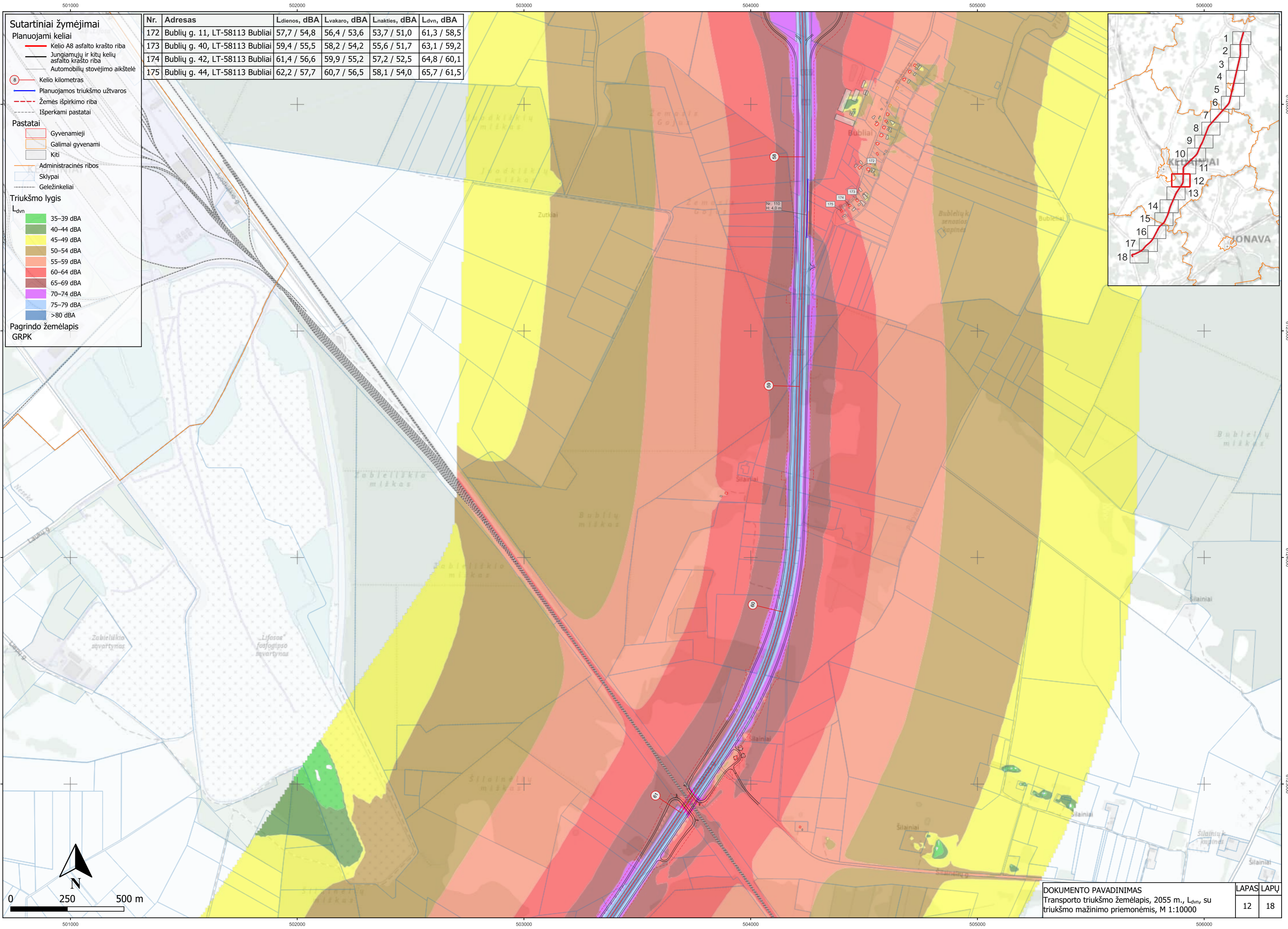
Nr.	Adresas	Ldienes, dBA	Lvakaro, dBA	Lnakties, dBA	Ldvn, dBA
125	Liepų al. 12, LT-58436 Lančiūnava	63,4 / 55,4	61,1 / 53,7	58,0 / 50,9	65,9 / 58,6
126	Aukštuvų g. 1, LT-58433 Lančiūnava	65,3 / 57,7	62,9 / 56,0	59,6 / 53,2	67,7 / 60,9
127	Aukštuvų g. 2, LT-58433 Lančiūnava	62,2 / 55,8	60,0 / 54,0	56,8 / 51,2	64,8 / 58,9
128	Liepų al. 17, LT-58437 Lančiūnava	60,3 / 56,8	58,3 / 54,6	55,5 / 51,4	63,2 / 59,4
129	Liepų al. 18, LT-58437 Lančiūnava	60,0 / 54,5	57,8 / 52,3	54,7 / 49,5	62,6 / 57,2
130	Liepų al. 19, LT-58437 Lančiūnava	59,3 / 56,6	57,3 / 54,4	54,3 / 51,2	62,2 / 59,2
131	Rudžių g. 1, LT-58437 Lančiūnava	65,2 / 57,5	62,8 / 55,8	59,8 / 53,1	67,6 / 60,8
132	Liepų al. 20, LT-58437 Lančiūnava	57,1 / 54,8	55,0 / 52,1	51,9 / 48,2	59,8 / 56,7
133	Rudžių g. 2, LT-58437 Lančiūnava	65,0 / 57,2	62,6 / 55,6	59,3 / 52,9	67,4 / 60,6
134	Liepų al. 22, LT-58437 Lančiūnava	57,2 / 55,1	55,0 / 52,3	52,1 / 49,1	59,8 / 56,9
135	Rudžių g. 3, LT-58437 Lančiūnava	64,9 / 57,2	62,5 / 55,6	59,3 / 52,9	67,4 / 60,5
136	Liepų al. 24, LT-58437 Lančiūnava	58,6 / 53,6	56,7 / 51,8	53,9 / 49,3	61,6 / 56,9
137	Liepų al. 27, LT-58437 Lančiūnava	56,8 / 55,5	54,9 / 53,2	52,0 / 49,9	59,8 / 58,0
138	Rudžių g. 4, LT-58437 Lančiūnava	65,5 / 57,9	63,1 / 56,3	59,9 / 53,6	68,0 / 61,2
139	Liepų al. 29, LT-58437 Lančiūnava	58,3 / 55,6	56,6 / 53,7	53,9 / 50,8	61,6 / 58,6
140	Liepų al. 28, LT-58437 Lančiūnava	62,1 / 55,4	60,0 / 54,0	56,9 / 51,4	64,8 / 59,0
141	Liepų al. 26, LT-58437 Lančiūnava	59,1 / 54,5	57,3 / 52,7	54,5 / 50,0	62,3 / 57,6
142	Liepų al. 31, LT-58437 Lančiūnava	58,1 / 55,3	56,6 / 53,5	54,0 / 50,6	61,6 / 58,4
143	Rudžių g. 5, LT-58437 Lančiūnava	65,1 / 57,9	62,8 / 56,2	59,7 / 53,5	67,6 / 61,2
144	Liepų al. 30, LT-58437 Lančiūnava	58,2 / 52,1	57,0 / 50,9	54,6 / 48,5	62,1 / 56,0
145	Liepų al. 31A, LT-58437 Lančiūnava	56,9 / 53,6	55,9 / 52,3	53,5 / 49,8	61,0 / 57,3
146	Liepų al. 33, LT-58437 Lančiūnava	56,8 / 52,9	55,8 / 51,7	53,5 / 49,2	60,9 / 56,7
147	Rudžių g. 6, LT-58437 Lančiūnava	63,8 / 59,0	61,6 / 57,2	58,8 / 54,4	66,5 / 62,1
148	Liepų al. 30A, LT-58437 Lančiūnava	58,7 / 55,7	57,6 / 54,4	55,2 / 52,0	62,7 / 59,5
149	Vėjo g. 15, LT-58437 Lančiūnava	64,0 / 58,4	62,6 / 56,9	60,1 / 54,3	67,7 / 61,9
150	Vėjo g. 7, LT-58438 Stasinė	64,6 / 58,4	63,1 / 57,2	60,5 / 54,8	68,1 / 62,3
151	Vėjo g. 5, LT-58438 Stasinė	63,3 / 57,5	61,9 / 56,2	59,4 / 53,8	66,9 / 61,3
152	Vėjo g. 5A, LT-58438 Stasinė	62,3 / 58,4	61,1 / 57,0	58,6 / 54,5	66,1 / 62,0
153	Stasinės g. 39, LT-58438 Stasinė	57,9 / 54,4	57,0 / 53,4	54,7 / 51,0	62,1 / 58,4
154	Stasinės g. 18, LT-58438 Stasinė	55,6 / 53,3	54,6 / 52,2	52,3 / 49,9	59,7 / 57,3
155	Stasinės g. 16, LT-58438 Stasinė	54,4 / 52,5	53,4 / 51,3	51,1 / 48,9	58,5 / 56,4
156	Stasinės g. 14, LT-58438 Stasinė	54,5 / 52,5	53,5 / 51,4	51,2 / 49,0	58,6 / 56,4
157	Stasinės g. 12, LT-58438 Stasinė	54,9 / 53,2	53,8 / 52,0	51,5 / 49,6	58,9 / 57,1
158	Stasinės g. 6, LT-58438 Stasinė	59,0 / 57,5	57,2 / 55,6	54,8 / 53,1	62,3 / 60,6
159	Stasinės g. 6A, LT-58438 Stasinė	57,1 / 55,8	55,9 / 54,6	53,5 / 52,1	61,0 / 59,6



- Sutartiniai žymėjimai**
- Planuojami keliai**
- Kelio A8 asfalto krašto riba
  - Jungiamųjų ir kitų kelių asfalto krašto riba
  - Pėsčiųjų ir dviračių takai
  - Autobusų sustojimas
  - Automobilių stovėjimo aikštelė
  - Kelio kilometras
  - Planuojamos triukšmo užtvartos
  - Žemės išpirkimo riba
  - Išperkami pastatai
- Pastatai**
- Gyvenamieji
  - Kiti
  - Sklypai
- Triukšmo lygis**
- $L_{dvn}$
- 35–39 dBA
  - 40–44 dBA
  - 45–49 dBA
  - 50–54 dBA
  - 55–59 dBA
  - 60–64 dBA
  - 65–69 dBA
  - 70–74 dBA
  - 75–79 dBA
  - >80 dBA
- Pagrindo žemėlapis**  
GRPK

Nr.	Adresas	Ldienos, dBA	Lvakaro, dBA	Lnakties, dBA	Ldvn, dBA
160	Aistavos g. 6, LT-58111 Aristava	67,0 / 57,8	65,1 / 56,8	62,1 / 54,1	69,9 / 61,7
161	Aistavos g. 3, LT-58111 Aristava	65,6 / 57,8	63,9 / 56,6	61,1 / 54,1	68,9 / 61,6
162	Aistavos g. 1, LT-58111 Aristava	62,7 / 57,0	60,8 / 55,4	57,9 / 52,7	65,7 / 60,4
163	Žemdirbių g. 6, LT-58111 Aristava	59,5 / 57,3	58,2 / 56,0	55,7 / 53,5	63,2 / 61,0
164	Žemdirbių g. 6A, LT-58111 Aristava	59,5 / 57,3	58,2 / 56,0	55,7 / 53,5	63,2 / 61,0
165	Žemdirbių g. 4, LT-58111 Aristava	59,8 / 57,2	57,8 / 55,7	55,3 / 53,1	62,8 / 60,6
166	Žemdirbių g. 2, LT-58111 Aristava	59,3 / 56,8	57,6 / 55,6	55,1 / 53,0	62,6 / 60,5
167	Rožių g. 39, LT-58111 Aristava	59,1 / 57,5	58,0 / 56,3	55,6 / 53,8	63,1 / 61,3
168	Rožių g. 37, LT-58111 Aristava	57,6 / 55,8	56,4 / 54,5	53,9 / 51,9	61,4 / 59,4
169	Aušros g. 3, LT-58111 Aristava	58,9 / 57,2	58,0 / 56,2	55,6 / 53,7	63,0 / 61,2
170	Aušros g. 5, LT-58111 Aristava	58,6 / 57,1	57,7 / 56,1	55,3 / 53,7	62,7 / 61,1
171	Taučiūnų g. 5, LT-58113 Taučiūnai	58,0 / 58,0	56,9 / 56,9	54,5 / 54,4	61,9 / 61,9





**Sutartiniai žymėjimai**

**Planuojami keliai**

- Kelio A8 asfalto krašto riba
- Jungiamųjų ir kitų kelių asfalto krašto riba
- Automobilių stovėjimo aikštelė
- Kelio kilometras
- Planuojamos triukšmo užtvartos
- Žemės išpirkimo riba
- Išperkami pastatai

**Pastatai**

- Gyvenamieji
- Galimai gyvenami
- Kiti
- Administracinės ribos
- Sklypai
- Geležinkeliai

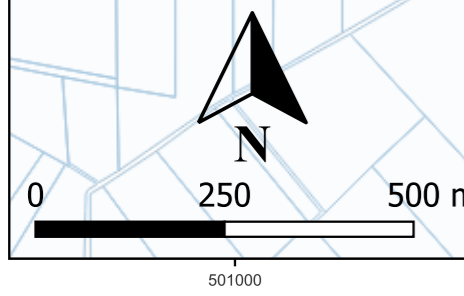
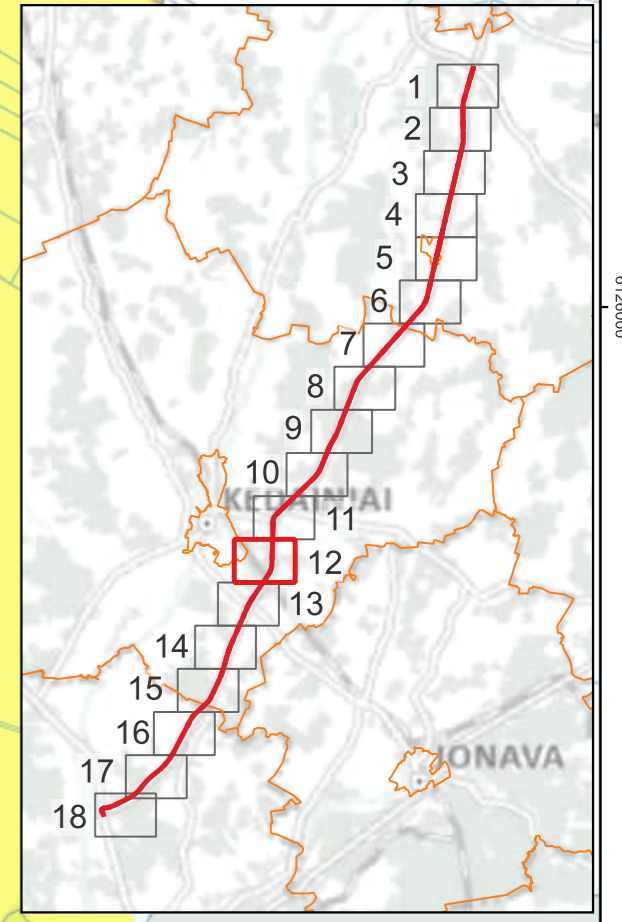
**Triukšmo lygis**

$L_{dvn}$

- 35–39 dBA
- 40–44 dBA
- 45–49 dBA
- 50–54 dBA
- 55–59 dBA
- 60–64 dBA
- 65–69 dBA
- 70–74 dBA
- 75–79 dBA
- >80 dBA

Pagrindinis žemėlapis GRPK

Nr.	Adresas	$L_{dienes}$ , dBA	$L_{vakaro}$ , dBA	$L_{nakties}$ , dBA	$L_{dvn}$ , dBA
172	Bublių g. 11, LT-58113 Bubliai	57,7 / 54,8	56,4 / 53,6	53,7 / 51,0	61,3 / 58,5
173	Bublių g. 40, LT-58113 Bubliai	59,4 / 55,5	58,2 / 54,2	55,6 / 51,7	63,1 / 59,2
174	Bublių g. 42, LT-58113 Bubliai	61,4 / 56,6	59,9 / 55,2	57,2 / 52,5	64,8 / 60,1
175	Bublių g. 44, LT-58113 Bubliai	62,2 / 57,7	60,7 / 56,5	58,1 / 54,0	65,7 / 61,5



**Sutartiniai žymėjimai**

**Planuojami keliai**

- Kelio A8 asfalto krašto riba
- Jungiamųjų ir kitų kelių asfalto krašto riba
- Pėsčiųjų ir dviračių takai
- Autobusų sustojimas
- Kelio kilometras
- Planuojamos triukšmo užtvartos
- Žemės išpirkimo riba
- Išperkami pastatai

**Pastatai**

- Gyvenamieji
- Viešbučių
- Galimai gyvenami
- Kiti
- Sklypai
- Geležinkeliai

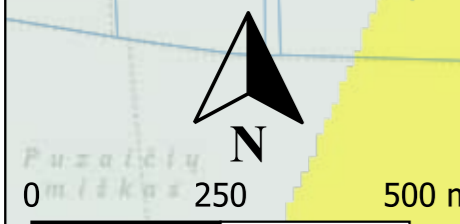
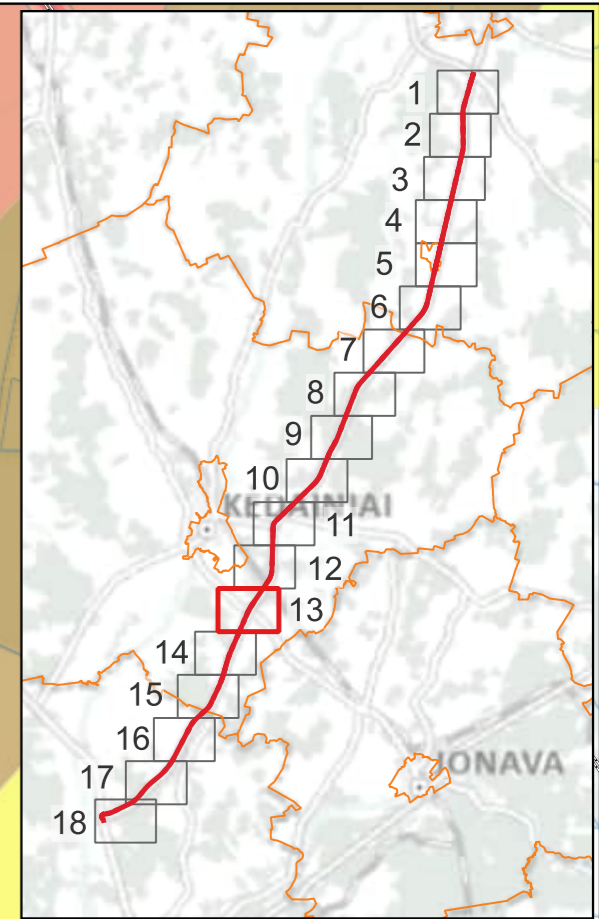
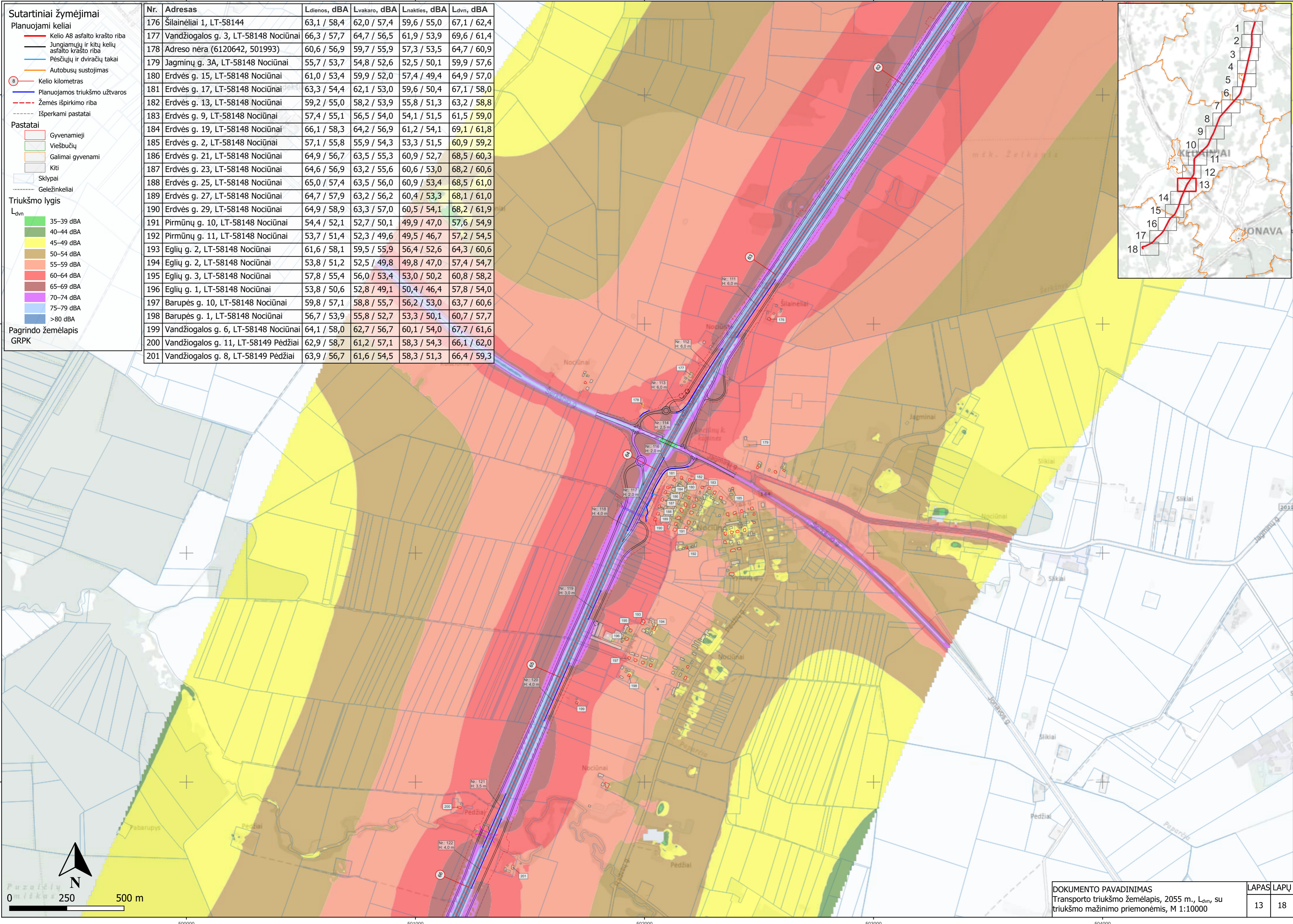
**Triukšmo lygis**

$L_{dvn}$

- 35–39 dBA
- 40–44 dBA
- 45–49 dBA
- 50–54 dBA
- 55–59 dBA
- 60–64 dBA
- 65–69 dBA
- 70–74 dBA
- 75–79 dBA
- >80 dBA

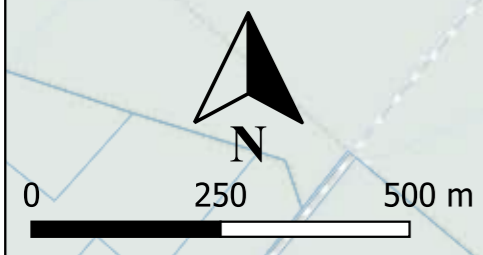
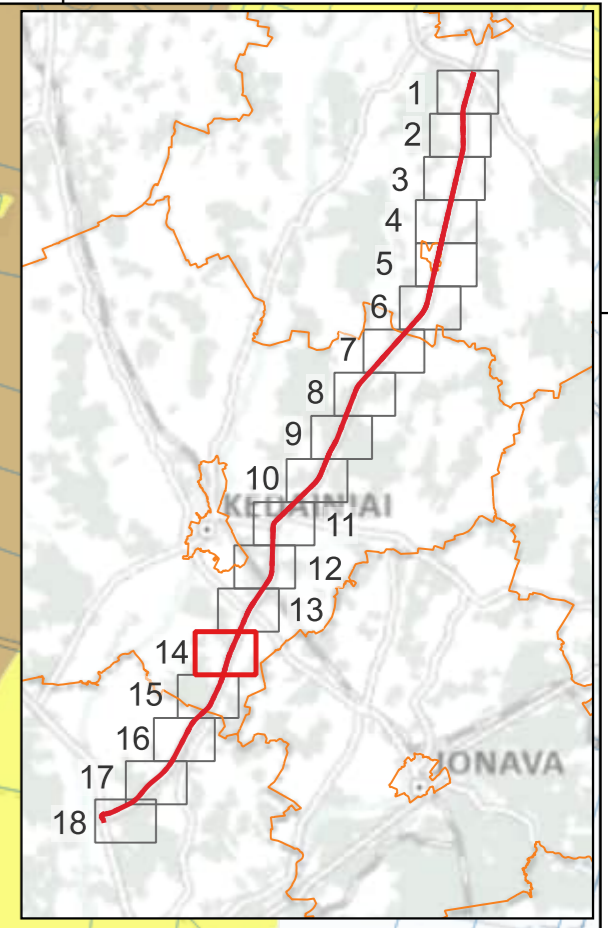
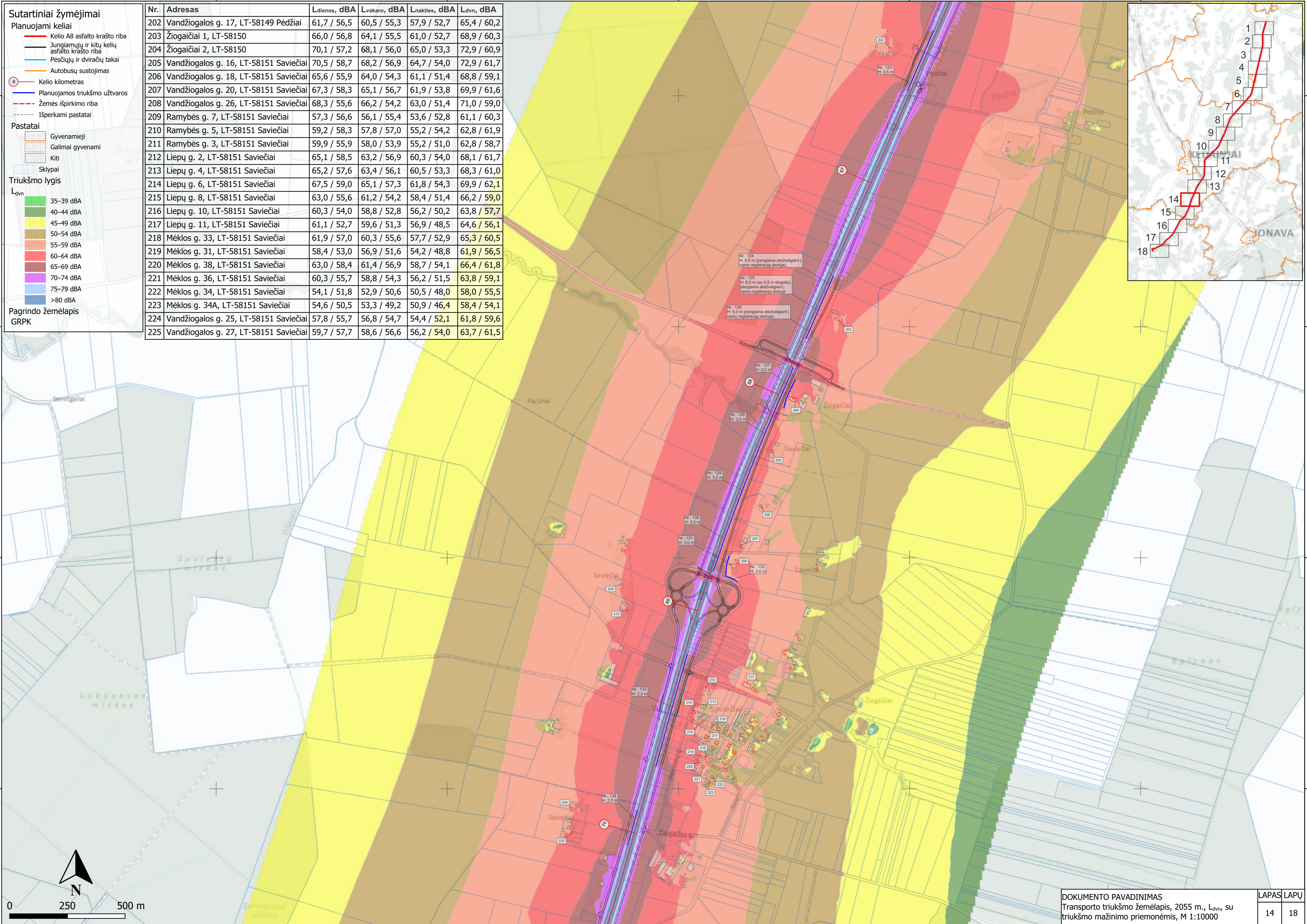
**Pagrindo žemėlapis**  
GRPK

Nr.	Adresas	Ldienos, dBA	Lvakaro, dBA	Lnakties, dBA	Ldvn, dBA
176	Silainėliai 1, LT-58144	63,1 / 58,4	62,0 / 57,4	59,6 / 55,0	67,1 / 62,4
177	Vandžiogalos g. 3, LT-58148 Nociūnai	66,3 / 57,7	64,7 / 56,5	61,9 / 53,9	69,6 / 61,4
178	Adreso nėra (6120642, 501993)	60,6 / 56,9	59,7 / 55,9	57,3 / 53,5	64,7 / 60,9
179	Jagminų g. 3A, LT-58148 Nociūnai	55,7 / 53,7	54,8 / 52,6	52,5 / 50,1	59,9 / 57,6
180	Erdvės g. 15, LT-58148 Nociūnai	61,0 / 53,4	59,9 / 52,0	57,4 / 49,4	64,9 / 57,0
181	Erdvės g. 17, LT-58148 Nociūnai	63,3 / 54,4	62,1 / 53,0	59,6 / 50,4	67,1 / 58,0
182	Erdvės g. 13, LT-58148 Nociūnai	59,2 / 55,0	58,2 / 53,9	55,8 / 51,3	63,2 / 58,8
183	Erdvės g. 9, LT-58148 Nociūnai	57,4 / 55,1	56,5 / 54,0	54,1 / 51,5	61,5 / 59,0
184	Erdvės g. 19, LT-58148 Nociūnai	66,1 / 58,3	64,2 / 56,9	61,2 / 54,1	69,1 / 61,8
185	Erdvės g. 2, LT-58148 Nociūnai	57,1 / 55,8	55,9 / 54,3	53,3 / 51,5	60,9 / 59,2
186	Erdvės g. 21, LT-58148 Nociūnai	64,9 / 56,7	63,5 / 55,3	60,9 / 52,7	68,5 / 60,3
187	Erdvės g. 23, LT-58148 Nociūnai	64,6 / 56,9	63,2 / 55,6	60,6 / 53,0	68,2 / 60,6
188	Erdvės g. 25, LT-58148 Nociūnai	65,0 / 57,4	63,5 / 56,0	60,9 / 53,4	68,5 / 61,0
189	Erdvės g. 27, LT-58148 Nociūnai	64,7 / 57,9	63,2 / 56,2	60,4 / 53,3	68,1 / 61,0
190	Erdvės g. 29, LT-58148 Nociūnai	64,9 / 58,9	63,3 / 57,0	60,5 / 54,1	68,2 / 61,9
191	Pirmūnų g. 10, LT-58148 Nociūnai	54,4 / 52,1	52,7 / 50,1	49,9 / 47,0	57,6 / 54,9
192	Pirmūnų g. 11, LT-58148 Nociūnai	53,7 / 51,4	52,3 / 49,6	49,5 / 46,7	57,2 / 54,5
193	Eglių g. 2, LT-58148 Nociūnai	61,6 / 58,1	59,5 / 55,9	56,4 / 52,6	64,3 / 60,6
194	Eglių g. 2, LT-58148 Nociūnai	53,8 / 51,2	52,5 / 49,8	49,8 / 47,0	57,4 / 54,7
195	Eglių g. 3, LT-58148 Nociūnai	57,8 / 55,4	56,0 / 53,4	53,0 / 50,2	60,8 / 58,2
196	Eglių g. 1, LT-58148 Nociūnai	53,8 / 50,6	52,8 / 49,1	50,4 / 46,4	57,8 / 54,0
197	Barupės g. 10, LT-58148 Nociūnai	59,8 / 57,1	58,8 / 55,7	56,2 / 53,0	63,7 / 60,6
198	Barupės g. 1, LT-58148 Nociūnai	56,7 / 53,9	55,8 / 52,7	53,3 / 50,1	60,7 / 57,7
199	Vandžiogalos g. 6, LT-58148 Nociūnai	64,1 / 58,0	62,7 / 56,7	60,1 / 54,0	67,7 / 61,6
200	Vandžiogalos g. 11, LT-58149 Pėdžiai	62,9 / 58,7	61,2 / 57,1	58,3 / 54,3	66,1 / 62,0
201	Vandžiogalos g. 8, LT-58149 Pėdžiai	63,9 / 56,7	61,6 / 54,5	58,3 / 51,3	66,4 / 59,3



- Sutartiniai žymėjimai**
- Planuojami keliai**
- Kelio A8 asfalto krašto riba
  - Jungiamųjų ir kitų kelių asfalto krašto riba
  - Pėsčiųjų ir dviračių takai
  - Autobusų sustojimas
  - Kelio kilometras
  - Planuojamos triukšmo užtvaros
  - Žemės išpirkimo riba
  - Išperkami pastatai
- Pastatai**
- Gyvenamieji
  - Galimai gyvenami
  - Kiti
  - Sklypai
- Triukšmo lygis**
- $L_{dvn}$
- 35–39 dBA
  - 40–44 dBA
  - 45–49 dBA
  - 50–54 dBA
  - 55–59 dBA
  - 60–64 dBA
  - 65–69 dBA
  - 70–74 dBA
  - 75–79 dBA
  - >80 dBA
- Pagrindo žemėlapis GRPK**

Nr.	Adresas	Ldienos, dBA	Lvakaro, dBA	Lnakties, dBA	Ldvn, dBA
202	Vandžiogalos g. 17, LT-58149 Pėdžiai	61,7 / 56,5	60,5 / 55,3	57,9 / 52,7	65,4 / 60,2
203	Žiogaičiai 1, LT-58150	66,0 / 56,8	64,1 / 55,5	61,0 / 52,7	68,9 / 60,3
204	Žiogaičiai 2, LT-58150	70,1 / 57,2	68,1 / 56,0	65,0 / 53,3	72,9 / 60,9
205	Vandžiogalos g. 16, LT-58151 Saviečiai	70,5 / 58,7	68,2 / 56,9	64,7 / 54,0	72,9 / 61,7
206	Vandžiogalos g. 18, LT-58151 Saviečiai	65,6 / 55,9	64,0 / 54,3	61,1 / 51,4	68,8 / 59,1
207	Vandžiogalos g. 20, LT-58151 Saviečiai	67,3 / 58,3	65,1 / 56,7	61,9 / 53,8	69,9 / 61,6
208	Vandžiogalos g. 26, LT-58151 Saviečiai	68,3 / 55,6	66,2 / 54,2	63,0 / 51,4	71,0 / 59,0
209	Ramybės g. 7, LT-58151 Saviečiai	57,3 / 56,6	56,1 / 55,4	53,6 / 52,8	61,1 / 60,3
210	Ramybės g. 5, LT-58151 Saviečiai	59,2 / 58,3	57,8 / 57,0	55,2 / 54,2	62,8 / 61,9
211	Ramybės g. 3, LT-58151 Saviečiai	59,9 / 55,9	58,0 / 53,9	55,2 / 51,0	62,8 / 58,7
212	Liepų g. 2, LT-58151 Saviečiai	65,1 / 58,5	63,2 / 56,9	60,3 / 54,0	68,1 / 61,7
213	Liepų g. 4, LT-58151 Saviečiai	65,2 / 57,6	63,4 / 56,1	60,5 / 53,3	68,3 / 61,0
214	Liepų g. 6, LT-58151 Saviečiai	67,5 / 59,0	65,1 / 57,3	61,8 / 54,3	69,9 / 62,1
215	Liepų g. 8, LT-58151 Saviečiai	63,0 / 55,6	61,2 / 54,2	58,4 / 51,4	66,2 / 59,0
216	Liepų g. 10, LT-58151 Saviečiai	60,3 / 54,0	58,8 / 52,8	56,2 / 50,2	63,8 / 57,7
217	Liepų g. 11, LT-58151 Saviečiai	61,1 / 52,7	59,6 / 51,3	56,9 / 48,5	64,6 / 56,1
218	Mėklos g. 33, LT-58151 Saviečiai	61,9 / 57,0	60,3 / 55,6	57,7 / 52,9	65,3 / 60,5
219	Mėklos g. 31, LT-58151 Saviečiai	58,4 / 53,0	56,9 / 51,6	54,2 / 48,8	61,9 / 56,5
220	Mėklos g. 38, LT-58151 Saviečiai	63,0 / 58,4	61,4 / 56,9	58,7 / 54,1	66,4 / 61,8
221	Mėklos g. 36, LT-58151 Saviečiai	60,3 / 55,7	58,8 / 54,3	56,2 / 51,5	63,8 / 59,1
222	Mėklos g. 34, LT-58151 Saviečiai	54,1 / 51,8	52,9 / 50,6	50,5 / 48,0	58,0 / 55,5
223	Mėklos g. 34A, LT-58151 Saviečiai	54,6 / 50,5	53,3 / 49,2	50,9 / 46,4	58,4 / 54,1
224	Vandžiogalos g. 25, LT-58151 Saviečiai	57,8 / 55,7	56,8 / 54,7	54,4 / 52,1	61,8 / 59,6
225	Vandžiogalos g. 27, LT-58151 Saviečiai	59,7 / 57,7	58,6 / 56,6	56,2 / 54,0	63,7 / 61,5



**Sutartiniai žymėjimai**

**Planuojami keliai**

- Kelio A8 asfalto krašto riba
- Jungiamųjų ir kitų kelių asfalto krašto riba
- Autobusų sustojimas
- 8 - Kelio kilometras
- Planuojamos triukšmo užtvaros
- Žemės išpirkimo riba
- Išperkami pastatai

**Pastatai**

- Gyvenamieji
- Galimai gyvenami
- Kiti
- Administracinės ribos
- Sklypai

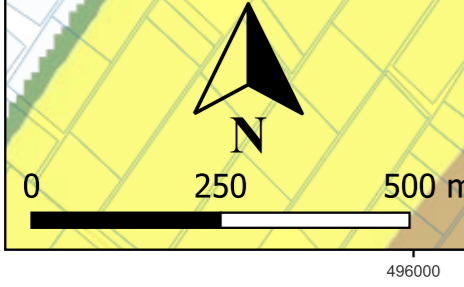
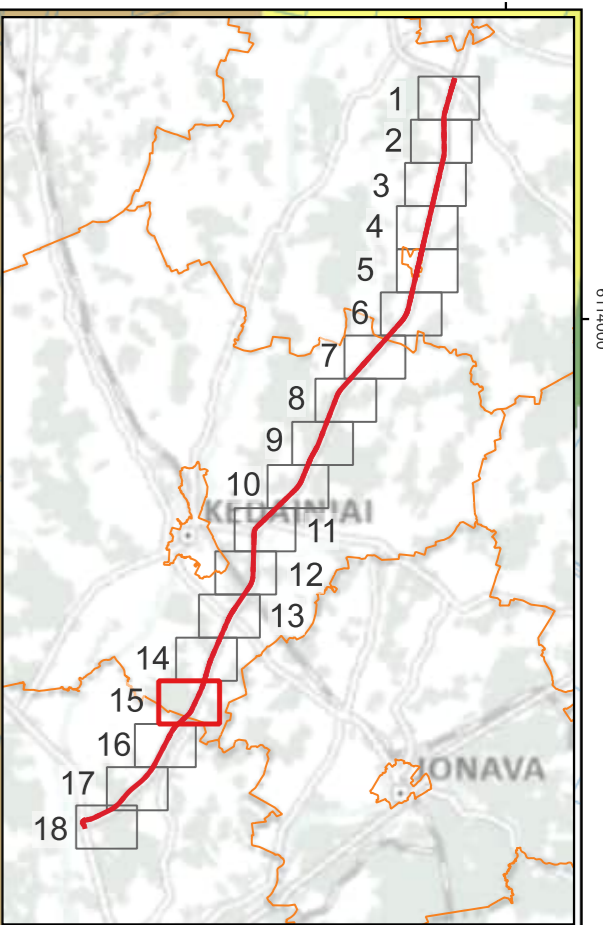
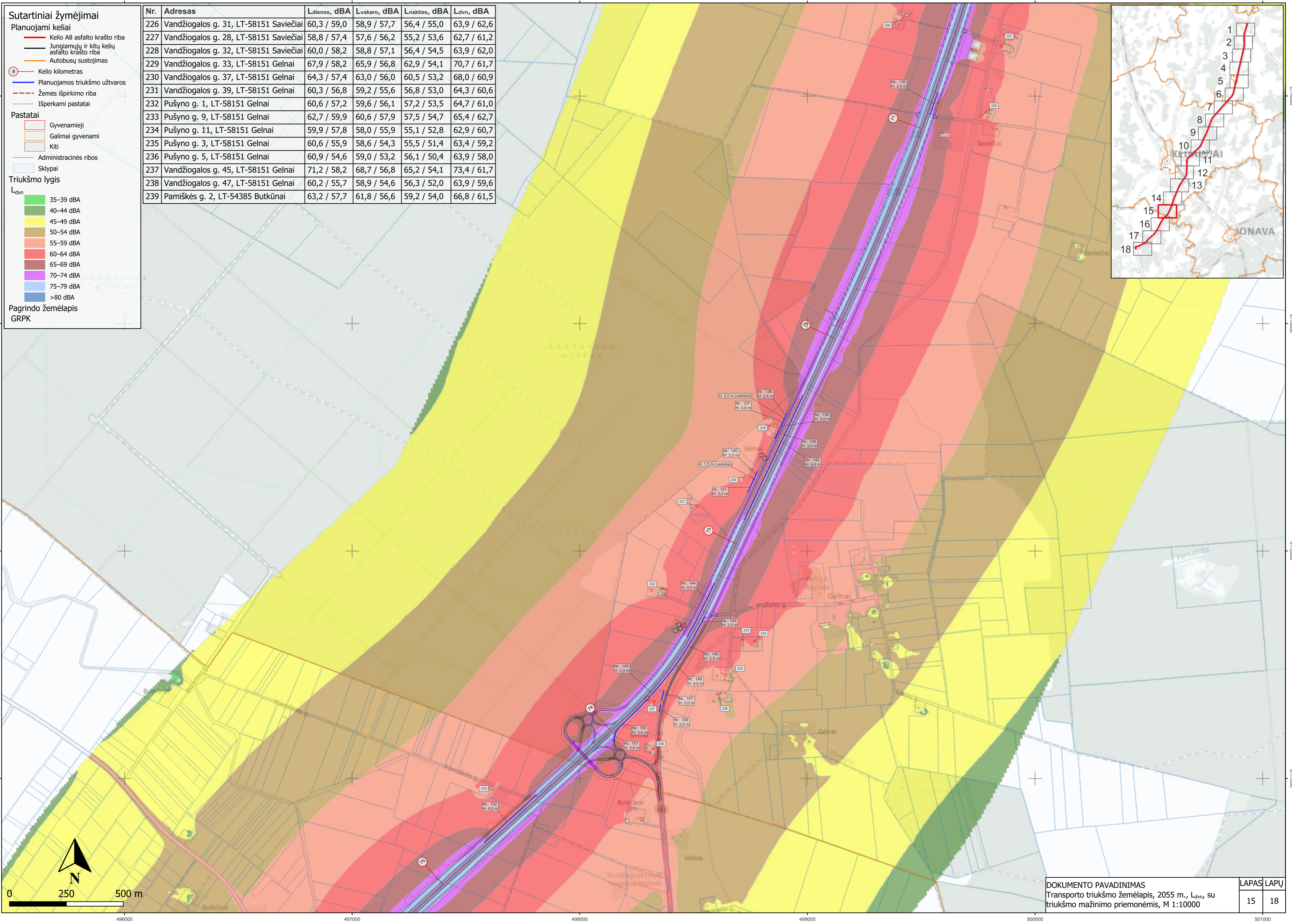
**Triukšmo lygis**

$L_{dvn}$

- 35–39 dBA
- 40–44 dBA
- 45–49 dBA
- 50–54 dBA
- 55–59 dBA
- 60–64 dBA
- 65–69 dBA
- 70–74 dBA
- 75–79 dBA
- >80 dBA

Pagrindo žemėlapis  
GRPK

Nr.	Adresas	Ldienos, dBA	Lvakaro, dBA	Lnakties, dBA	Ldvn, dBA
226	Vandžiogalos g. 31, LT-58151 Saviečiai	60,3 / 59,0	58,9 / 57,7	56,4 / 55,0	63,9 / 62,6
227	Vandžiogalos g. 28, LT-58151 Saviečiai	58,8 / 57,4	57,6 / 56,2	55,2 / 53,6	62,7 / 61,2
228	Vandžiogalos g. 32, LT-58151 Saviečiai	60,0 / 58,2	58,8 / 57,1	56,4 / 54,5	63,9 / 62,0
229	Vandžiogalos g. 33, LT-58151 Gelnai	67,9 / 58,2	65,9 / 56,8	62,9 / 54,1	70,7 / 61,7
230	Vandžiogalos g. 37, LT-58151 Gelnai	64,3 / 57,4	63,0 / 56,0	60,5 / 53,2	68,0 / 60,9
231	Vandžiogalos g. 39, LT-58151 Gelnai	60,3 / 56,8	59,2 / 55,6	56,8 / 53,0	64,3 / 60,6
232	Pušyno g. 1, LT-58151 Gelnai	60,6 / 57,2	59,6 / 56,1	57,2 / 53,5	64,7 / 61,0
233	Pušyno g. 9, LT-58151 Gelnai	62,7 / 59,9	60,6 / 57,9	57,5 / 54,7	65,4 / 62,7
234	Pušyno g. 11, LT-58151 Gelnai	59,9 / 57,8	58,0 / 55,9	55,1 / 52,8	62,9 / 60,7
235	Pušyno g. 3, LT-58151 Gelnai	60,6 / 55,9	58,6 / 54,3	55,5 / 51,4	63,4 / 59,2
236	Pušyno g. 5, LT-58151 Gelnai	60,9 / 54,6	59,0 / 53,2	56,1 / 50,4	63,9 / 58,0
237	Vandžiogalos g. 45, LT-58151 Gelnai	71,2 / 58,2	68,7 / 56,8	65,2 / 54,1	73,4 / 61,7
238	Vandžiogalos g. 47, LT-58151 Gelnai	60,2 / 55,7	58,9 / 54,6	56,3 / 52,0	63,9 / 59,6
239	Pamiškės g. 2, LT-54385 Butkūnai	63,2 / 57,7	61,8 / 56,6	59,2 / 54,0	66,8 / 61,5



**Sutartiniai žymėjimai**

**Planuojami keliai**

- Kelio A8 asfalto krašto riba
- Jungiamųjų ir kitų kelių asfalto krašto riba
- ⊙ Kelio kilometras
- Planuojamos triukšmo užtvaros
- - - Žemės išpirkimo riba

**Pastatai**

- Gyvenamieji
- Kiti
- Sklypai

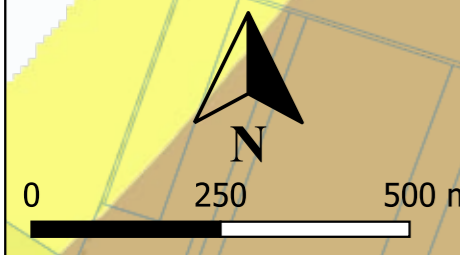
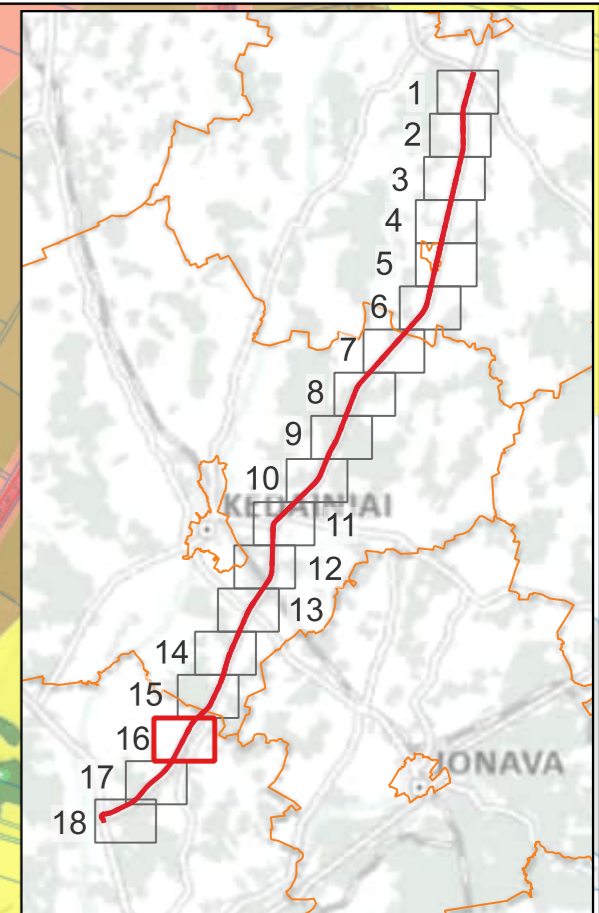
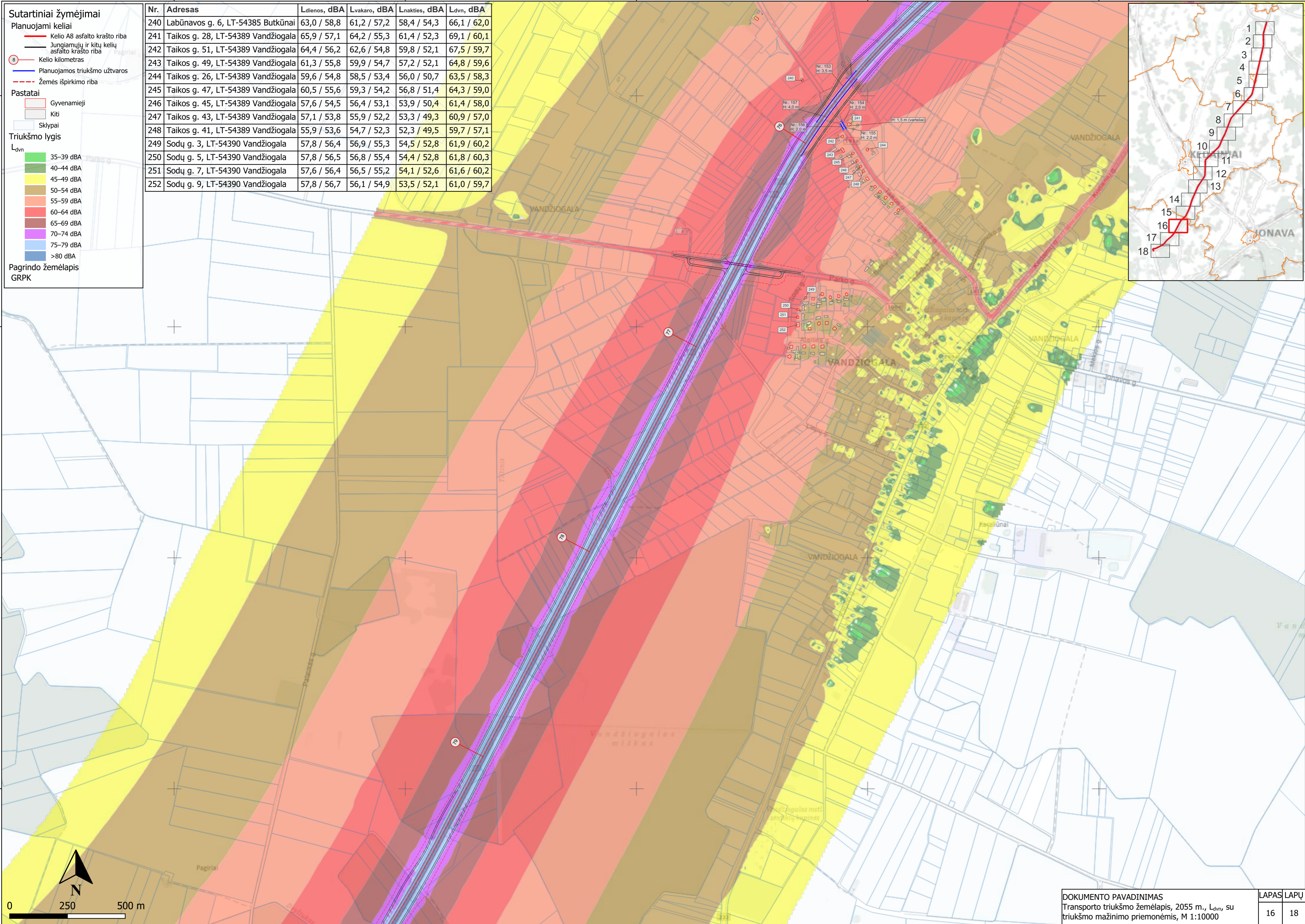
**Triukšmo lygis**

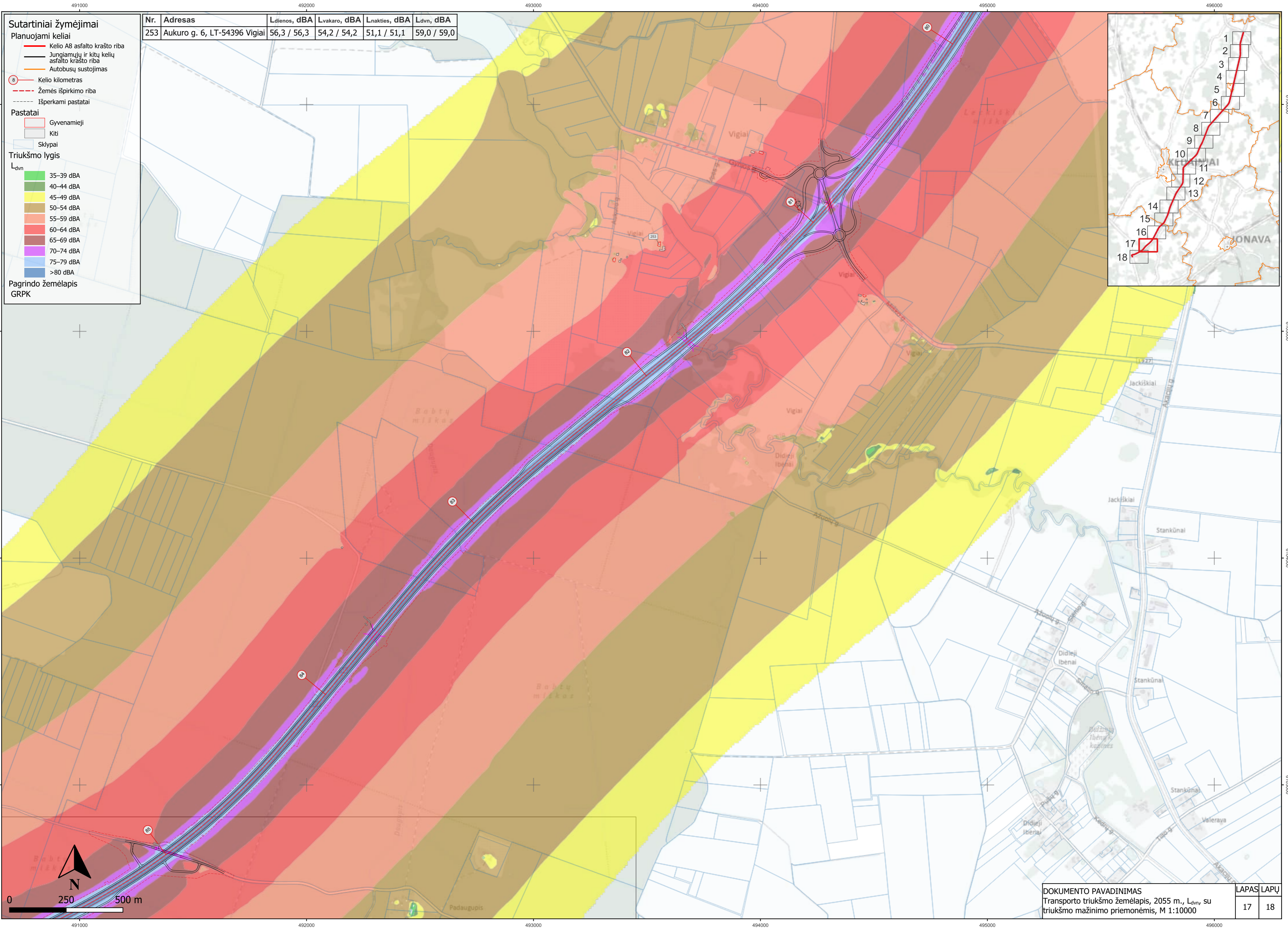
$L_{dvn}$

- 35–39 dBA
- 40–44 dBA
- 45–49 dBA
- 50–54 dBA
- 55–59 dBA
- 60–64 dBA
- 65–69 dBA
- 70–74 dBA
- 75–79 dBA
- >80 dBA

Pagrindo žemėlapis  
GRPK

Nr.	Adresas	Ldienos, dBA	Lvakaro, dBA	Lnakties, dBA	Ldvn, dBA
240	Labūnavos g. 6, LT-54385 Butkūnai	63,0 / 58,8	61,2 / 57,2	58,4 / 54,3	66,1 / 62,0
241	Taikos g. 28, LT-54389 Vandžiogala	65,9 / 57,1	64,2 / 55,3	61,4 / 52,3	69,1 / 60,1
242	Taikos g. 51, LT-54389 Vandžiogala	64,4 / 56,2	62,6 / 54,8	59,8 / 52,1	67,5 / 59,7
243	Taikos g. 49, LT-54389 Vandžiogala	61,3 / 55,8	59,9 / 54,7	57,2 / 52,1	64,8 / 59,6
244	Taikos g. 26, LT-54389 Vandžiogala	59,6 / 54,8	58,5 / 53,4	56,0 / 50,7	63,5 / 58,3
245	Taikos g. 47, LT-54389 Vandžiogala	60,5 / 55,6	59,3 / 54,2	56,8 / 51,4	64,3 / 59,0
246	Taikos g. 45, LT-54389 Vandžiogala	57,6 / 54,5	56,4 / 53,1	53,9 / 50,4	61,4 / 58,0
247	Taikos g. 43, LT-54389 Vandžiogala	57,1 / 53,8	55,9 / 52,2	53,3 / 49,3	60,9 / 57,0
248	Taikos g. 41, LT-54389 Vandžiogala	55,9 / 53,6	54,7 / 52,3	52,3 / 49,5	59,7 / 57,1
249	Sodų g. 3, LT-54390 Vandžiogala	57,8 / 56,4	56,9 / 55,3	54,5 / 52,8	61,9 / 60,2
250	Sodų g. 5, LT-54390 Vandžiogala	57,8 / 56,5	56,8 / 55,4	54,4 / 52,8	61,8 / 60,3
251	Sodų g. 7, LT-54390 Vandžiogala	57,6 / 56,4	56,5 / 55,2	54,1 / 52,6	61,6 / 60,2
252	Sodų g. 9, LT-54390 Vandžiogala	57,8 / 56,7	56,1 / 54,9	53,5 / 52,1	61,0 / 59,7

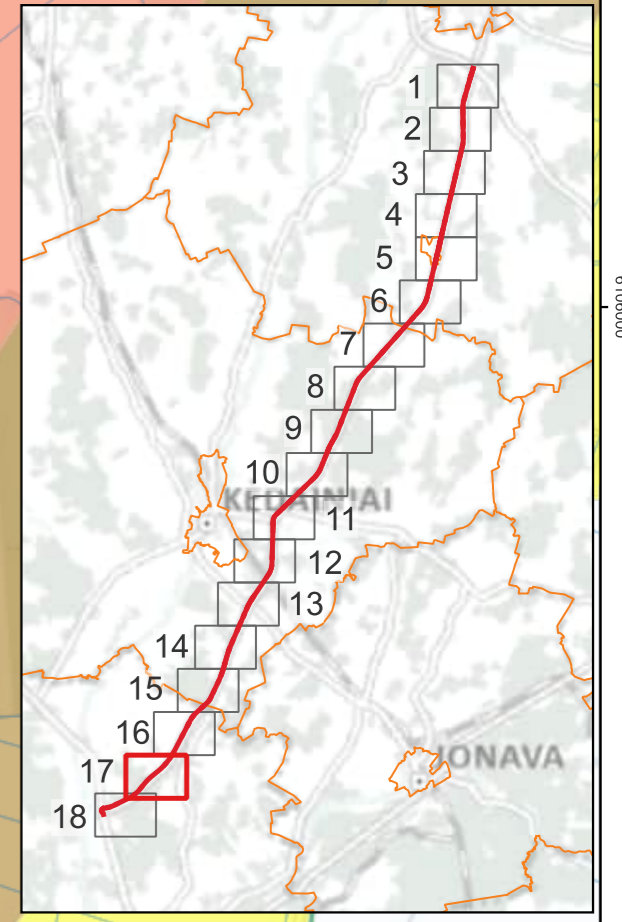


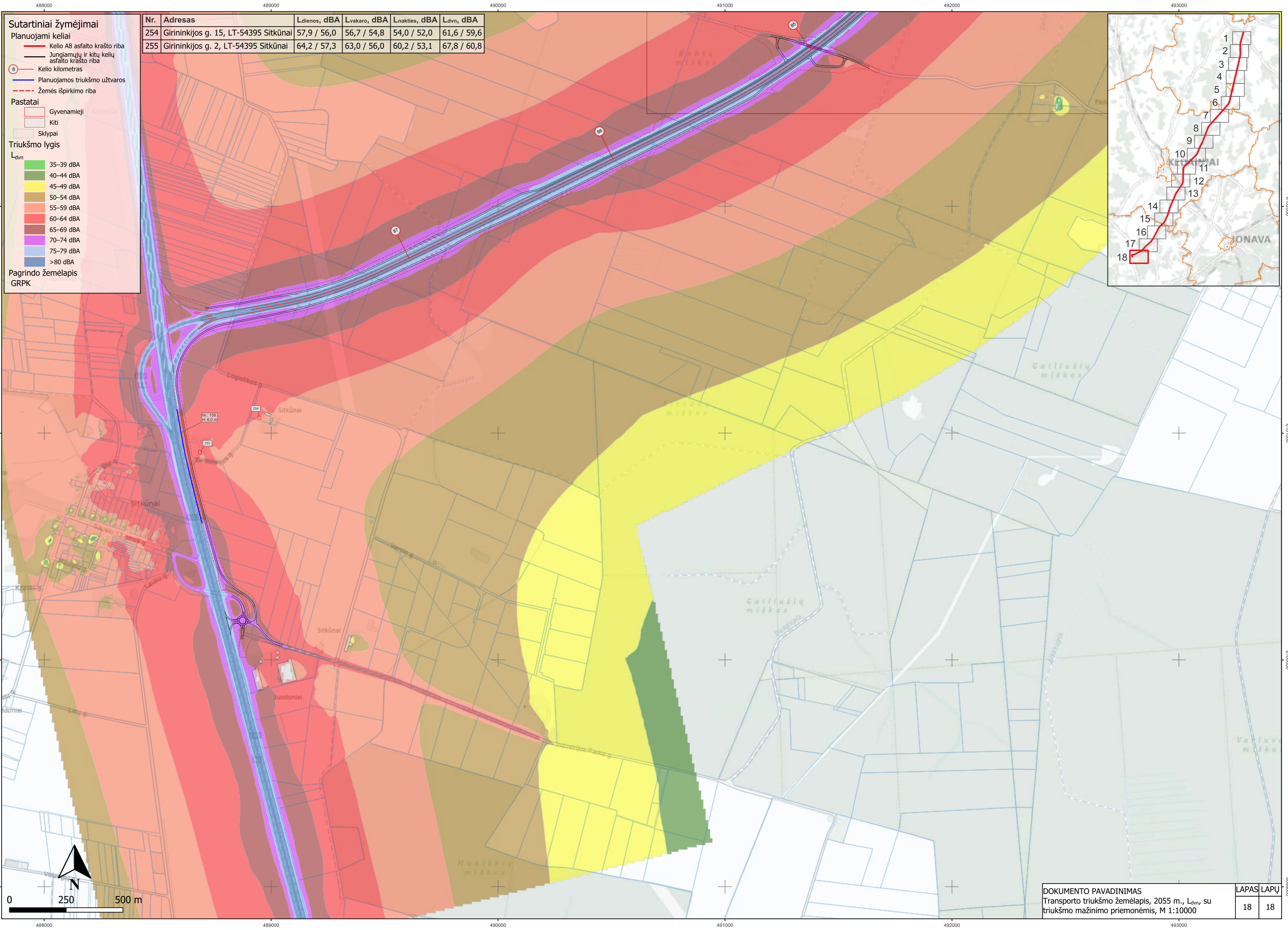


- Sutartiniai žymėjimai**
- Planuojami keliai
    - Kelio A8 asfalto krašto riba
    - Jungiamųjų ir kitų kelių asfalto krašto riba
    - Autobusų sustojimas
  - Kelio kilometras
  - Žemės išpirkimo riba
  - Išperkami pastatai
  - Pastatai
    - Gyvenamieji
    - Kiti
    - Sklypai
  - Triukšmo lygis
 

L <sub>dvn</sub>	35-39 dBA
40-44 dBA	45-49 dBA
50-54 dBA	55-59 dBA
60-64 dBA	65-69 dBA
70-74 dBA	75-79 dBA
>80 dBA	
  - Pagrindo žemėlapis GRPK

Nr.	Adresas	Ldienos, dBA	Lvakaro, dBA	Lnakties, dBA	Ldvn, dBA
253	Aukuro g. 6, LT-54396 Vigiai	56,3 / 56,3	54,2 / 54,2	51,1 / 51,1	59,0 / 59,0





- Sutartiniai žymėjimai**
- Planuojami keliai
    - Kelio A8 asfalto krašto riba
    - Jungiamųjų ir kitų kelių asfalto krašto riba
    - Kelio kilometras
    - Planuojamos triukšmo užtvartos
    - Žemės išpirkimo riba
  - Pastatai
    - Gyvenamieji
    - Kiti
    - Sklypai
  - Triukšmo lygis
 

$L_{dvn}$

    - 35–39 dBA
    - 40–44 dBA
    - 45–49 dBA
    - 50–54 dBA
    - 55–59 dBA
    - 60–64 dBA
    - 65–69 dBA
    - 70–74 dBA
    - 75–79 dBA
    - >80 dBA
  - Pagrindo žemėlapis GRPK

Nr.	Adresas	Ldienos, dBA	Lvakaro, dBA	Lnakties, dBA	Ldvn, dBA
254	Girininkijos g. 15, LT-54395 Sitkūnai	57,9 / 56,0	56,7 / 54,8	54,0 / 52,0	61,6 / 59,6
255	Girininkijos g. 2, LT-54395 Sitkūnai	64,2 / 57,3	63,0 / 56,0	60,2 / 53,1	67,8 / 60,8

