

Sutartiniai žymėjimai

Planuojami keliai

- Kelio A8 asfalto krašto riba
- Jungiamųjų ir kitų kelių asfalto krašto riba
- Pėsčiųjų ir dviračių takai
- Autobusų sustojimas

Pastatai

- gyvenamieji
- Galimai gyvenami
- Kiti
- Kelio A8 sklypai
- Sklypai

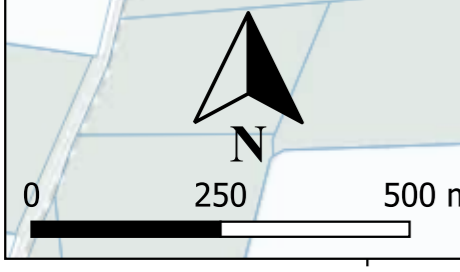
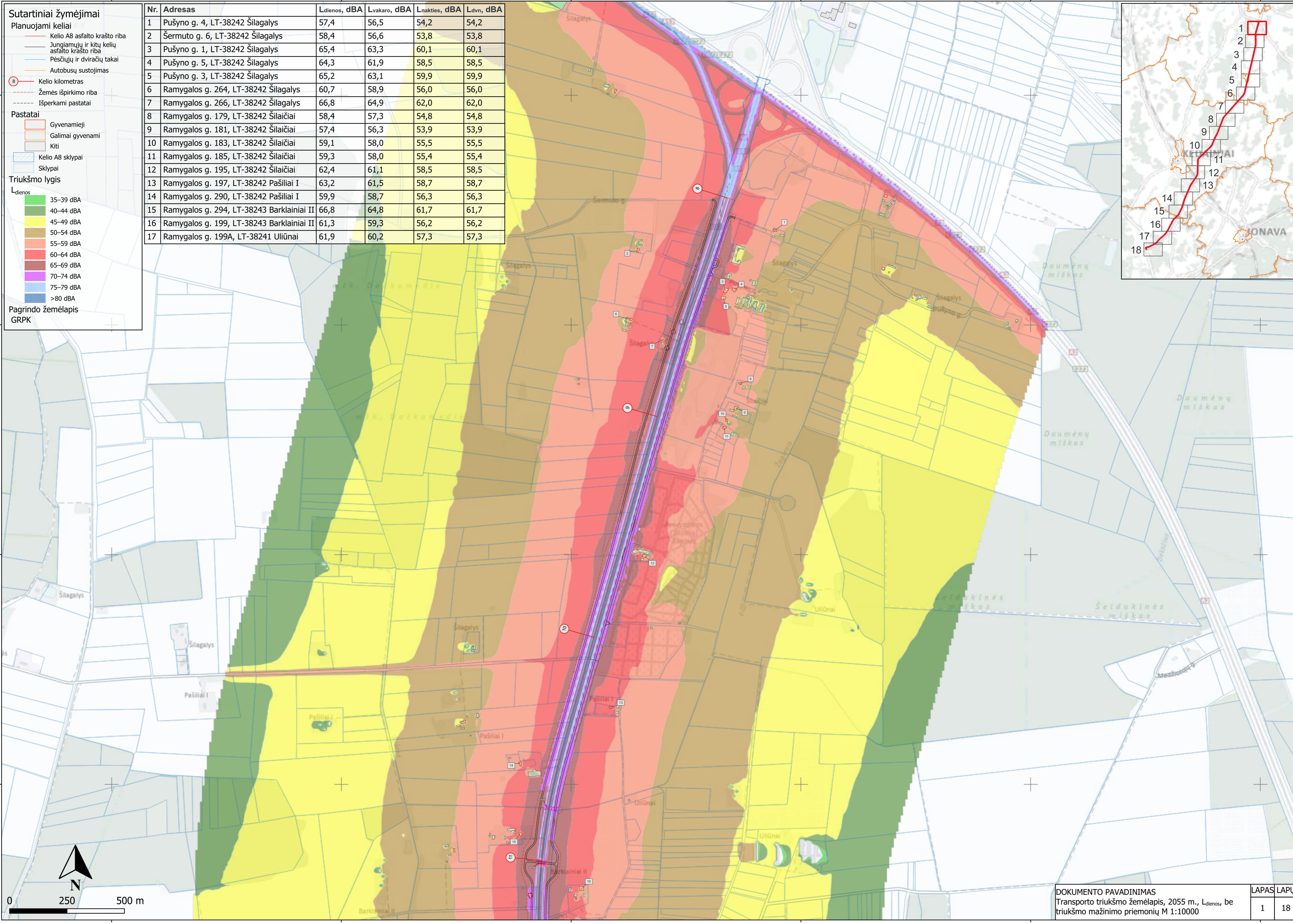
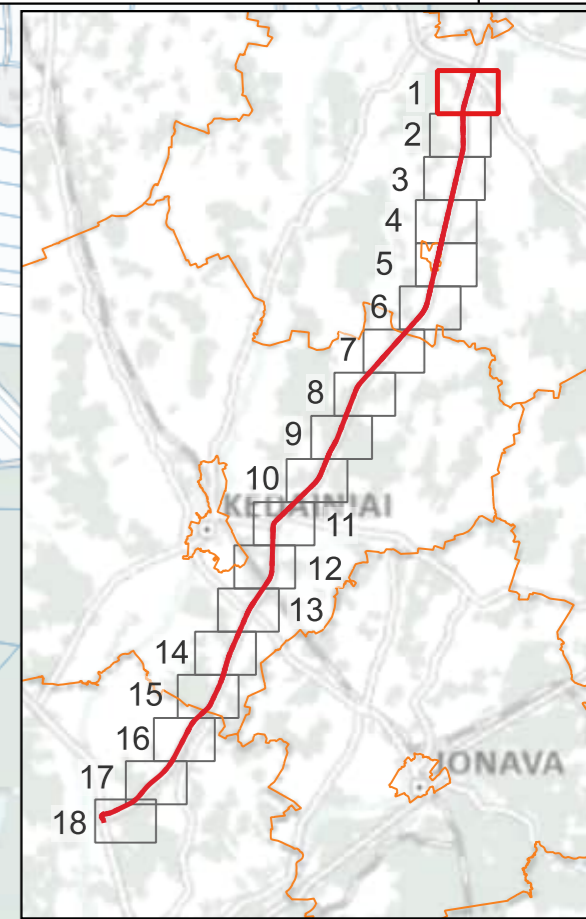
Triukšmo lygis

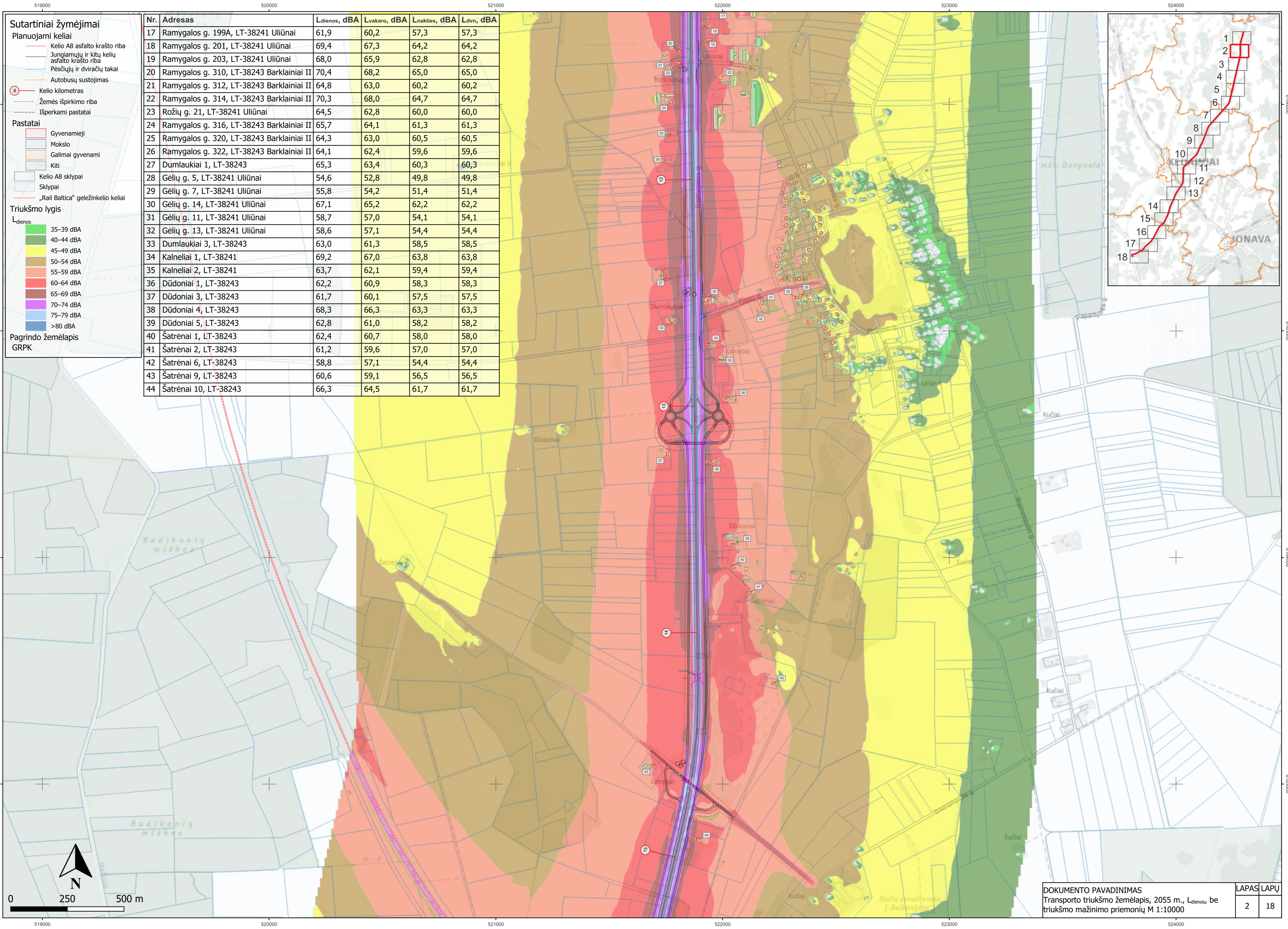
L_{dienos}

- 35–39 dBA
- 40–44 dBA
- 45–49 dBA
- 50–54 dBA
- 55–59 dBA
- 60–64 dBA
- 65–69 dBA
- 70–74 dBA
- 75–79 dBA
- >80 dBA

Pagrindo žemėlapis
GRPK

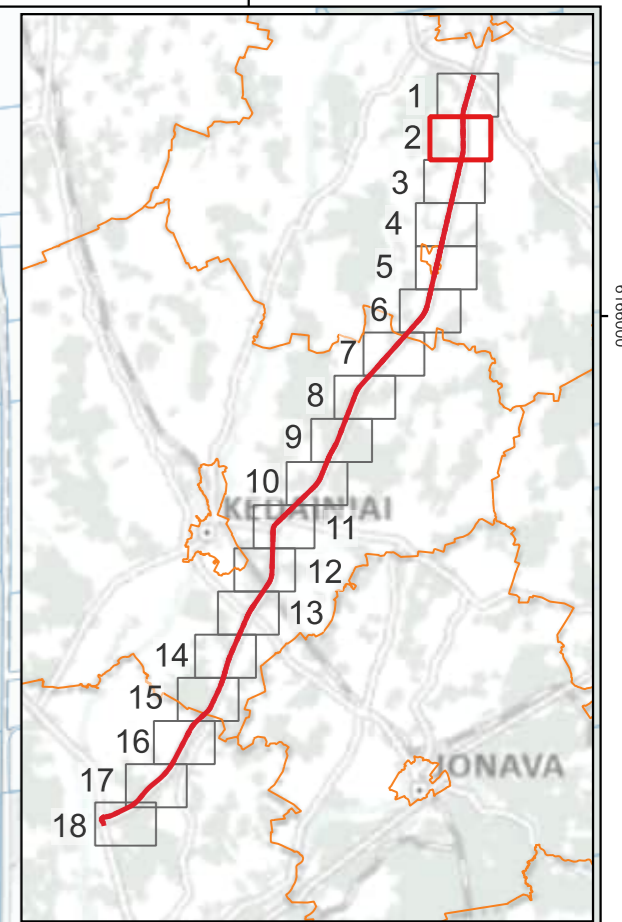
Nr.	Adresas	L _{dienos} , dBA	L _{vakaro} , dBA	L _{nakties} , dBA	L _{dvn} , dBA
1	Pušyno g. 4, LT-38242 Šilagalys	57,4	56,5	54,2	54,2
2	Šermuto g. 6, LT-38242 Šilagalys	58,4	56,6	53,8	53,8
3	Pušyno g. 1, LT-38242 Šilagalys	65,4	63,3	60,1	60,1
4	Pušyno g. 5, LT-38242 Šilagalys	64,3	61,9	58,5	58,5
5	Pušyno g. 3, LT-38242 Šilagalys	65,2	63,1	59,9	59,9
6	Ramygalos g. 264, LT-38242 Šilagalys	60,7	58,9	56,0	56,0
7	Ramygalos g. 266, LT-38242 Šilagalys	66,8	64,9	62,0	62,0
8	Ramygalos g. 179, LT-38242 Šilaičiai	58,4	57,3	54,8	54,8
9	Ramygalos g. 181, LT-38242 Šilaičiai	57,4	56,3	53,9	53,9
10	Ramygalos g. 183, LT-38242 Šilaičiai	59,1	58,0	55,5	55,5
11	Ramygalos g. 185, LT-38242 Šilaičiai	59,3	58,0	55,4	55,4
12	Ramygalos g. 195, LT-38242 Šilaičiai	62,4	61,1	58,5	58,5
13	Ramygalos g. 197, LT-38242 Pašiliai I	63,2	61,5	58,7	58,7
14	Ramygalos g. 290, LT-38242 Pašiliai I	59,9	58,7	56,3	56,3
15	Ramygalos g. 294, LT-38243 Barklainiai II	66,8	64,8	61,7	61,7
16	Ramygalos g. 199, LT-38243 Barklainiai II	61,3	59,3	56,2	56,2
17	Ramygalos g. 199A, LT-38241 Uliūnai	61,9	60,2	57,3	57,3





- Sutartiniai žymėjimai**
- Planuojami keliai**
- Kelio A8 asfalto krašto riba
 - Jungiamųjų ir kitų kelių asfalto krašto riba
 - Pėsčiųjų ir dviračių takai
 - Autobusų sustojimas
 - Kelio kilometras
 - Žemės išpirkimo riba
 - Išperkami pastatai
- Pastatai**
- Gyvenamieji
 - Mokslų
 - Galimai gyvenami
 - Kiti
 - Kelio A8 sklypai
 - Sklypai
 - „Rail Baltica“ geležinkelio keliai
- Triukšmo lygis**
- Ldienes**
- 35–39 dBA
 - 40–44 dBA
 - 45–49 dBA
 - 50–54 dBA
 - 55–59 dBA
 - 60–64 dBA
 - 65–69 dBA
 - 70–74 dBA
 - 75–79 dBA
 - >80 dBA
- Pagrindo žemėlapis**
GRPK

Nr.	Adresas	Ldienes, dBA	Lvakaro, dBA	Lnakties, dBA	Ldvn, dBA
17	Ramygalos g. 199A, LT-38241 Uliūnai	61,9	60,2	57,3	57,3
18	Ramygalos g. 201, LT-38241 Uliūnai	69,4	67,3	64,2	64,2
19	Ramygalos g. 203, LT-38241 Uliūnai	68,0	65,9	62,8	62,8
20	Ramygalos g. 310, LT-38243 Barklainiai II	70,4	68,2	65,0	65,0
21	Ramygalos g. 312, LT-38243 Barklainiai II	64,8	63,0	60,2	60,2
22	Ramygalos g. 314, LT-38243 Barklainiai II	70,3	68,0	64,7	64,7
23	Rožių g. 21, LT-38241 Uliūnai	64,5	62,8	60,0	60,0
24	Ramygalos g. 316, LT-38243 Barklainiai II	65,7	64,1	61,3	61,3
25	Ramygalos g. 320, LT-38243 Barklainiai II	64,3	63,0	60,5	60,5
26	Ramygalos g. 322, LT-38243 Barklainiai II	64,1	62,4	59,6	59,6
27	Dumlaukiai 1, LT-38243	65,3	63,4	60,3	60,3
28	Gėlių g. 5, LT-38241 Uliūnai	54,6	52,8	49,8	49,8
29	Gėlių g. 7, LT-38241 Uliūnai	55,8	54,2	51,4	51,4
30	Gėlių g. 14, LT-38241 Uliūnai	67,1	65,2	62,2	62,2
31	Gėlių g. 11, LT-38241 Uliūnai	58,7	57,0	54,1	54,1
32	Gėlių g. 13, LT-38241 Uliūnai	58,6	57,1	54,4	54,4
33	Dumlaukiai 3, LT-38243	63,0	61,3	58,5	58,5
34	Kalneliai 1, LT-38241	69,2	67,0	63,8	63,8
35	Kalneliai 2, LT-38241	63,7	62,1	59,4	59,4
36	Dūdoniai 1, LT-38243	62,2	60,9	58,3	58,3
37	Dūdoniai 3, LT-38243	61,7	60,1	57,5	57,5
38	Dūdoniai 4, LT-38243	68,3	66,3	63,3	63,3
39	Dūdoniai 5, LT-38243	62,8	61,0	58,2	58,2
40	Šatrėnai 1, LT-38243	62,4	60,7	58,0	58,0
41	Šatrėnai 2, LT-38243	61,2	59,6	57,0	57,0
42	Šatrėnai 6, LT-38243	58,8	57,1	54,4	54,4
43	Šatrėnai 9, LT-38243	60,6	59,1	56,5	56,5
44	Šatrėnai 10, LT-38243	66,3	64,5	61,7	61,7



Sutartiniai žymėjimai

Planuojami keliai

- Kelio A8 asfalto krašto riba
- Jungiamųjų ir kitų kelių asfalto krašto riba
- Pėsčiųjų ir dviračių takai
- Autobusų sustojimas

- 8 — Kelio kilometras
- Žemės išpirkimo riba
- Išperkami pastatai

Pastatai

- Gyvenamieji
- Mokslo
- Galimai gyvenami
- Kitai
- Kelio A8 sklypai
- Sklypai

Projekto „Rail Baltica“ triukšmo mažinimo priemonės

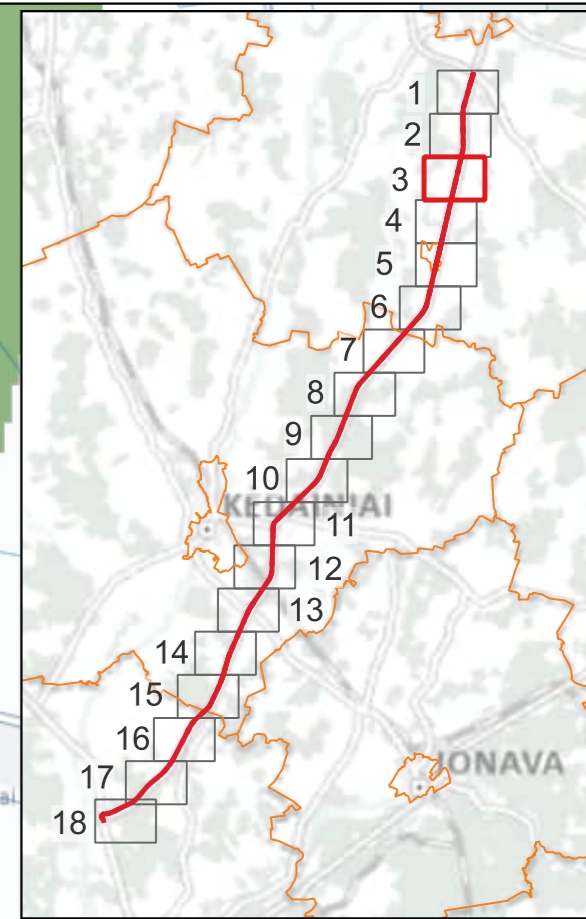
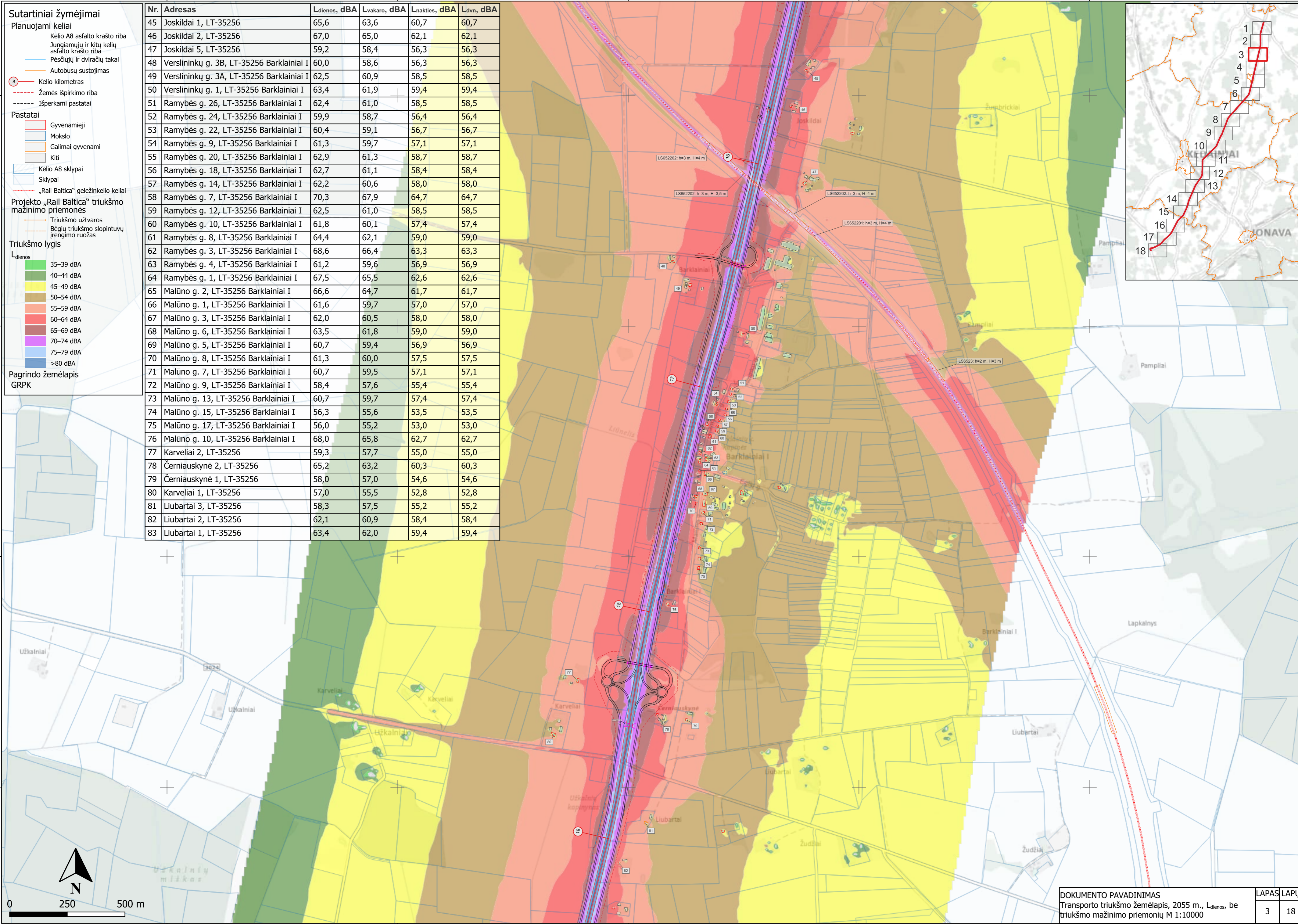
- Triukšmo užtvoros
- Bėgių triukšmo slopintuvų įrengimo ruožas

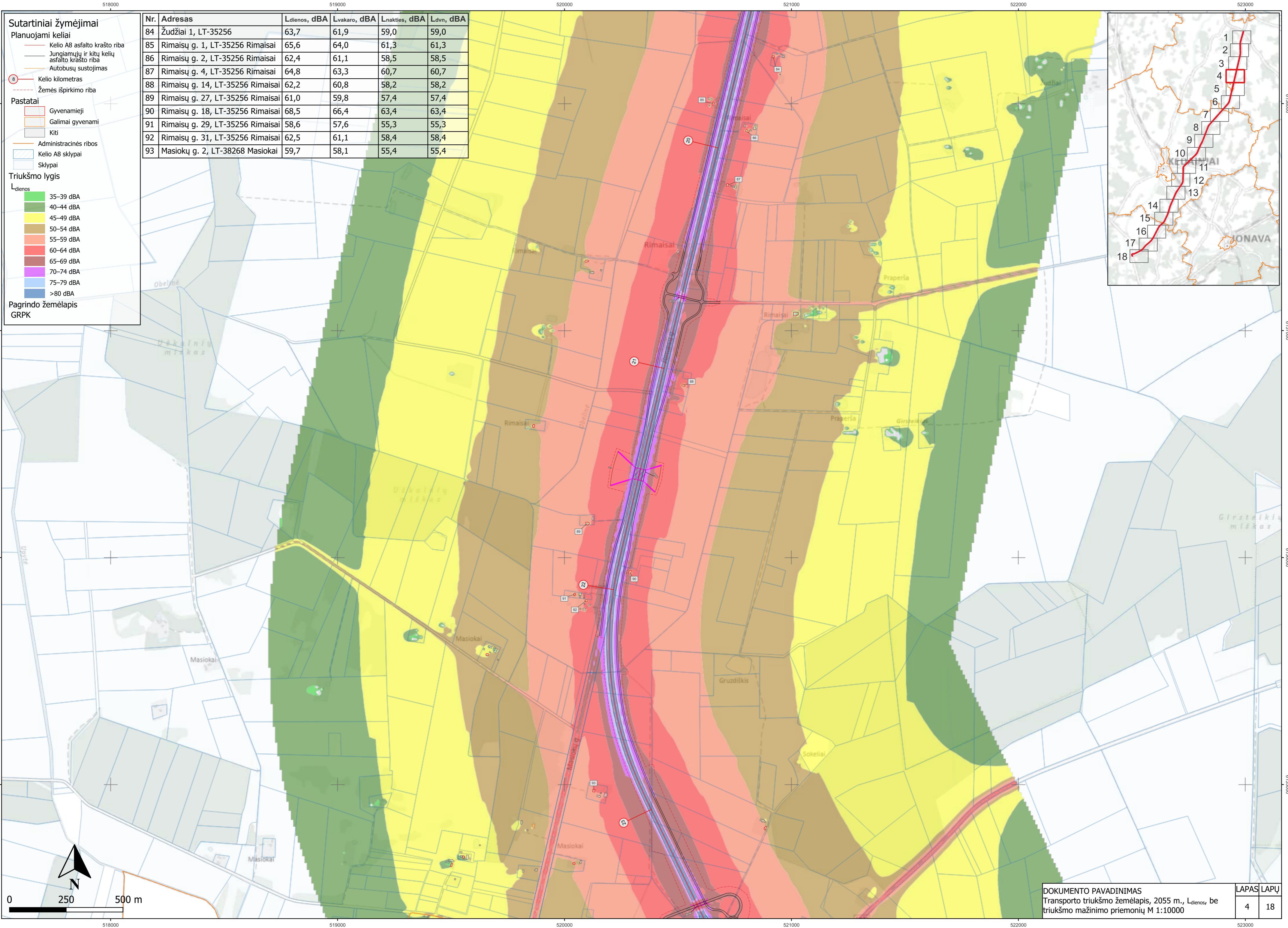
Triukšmo lygis

- L_{dienos}**
- 35–39 dBA
 - 40–44 dBA
 - 45–49 dBA
 - 50–54 dBA
 - 55–59 dBA
 - 60–64 dBA
 - 65–69 dBA
 - 70–74 dBA
 - 75–79 dBA
 - >80 dBA

Pagrindo žemėlapis GRPK

Nr.	Adresas	L _{dienos} , dBA	L _{vakaro} , dBA	L _{nakties} , dBA	L _{dvn} , dBA
45	Joskildai 1, LT-35256	65,6	63,6	60,7	60,7
46	Joskildai 2, LT-35256	67,0	65,0	62,1	62,1
47	Joskildai 5, LT-35256	59,2	58,4	56,3	56,3
48	Verslininkų g. 3B, LT-35256 Barklainiai I	60,0	58,6	56,3	56,3
49	Verslininkų g. 3A, LT-35256 Barklainiai I	62,5	60,9	58,5	58,5
50	Verslininkų g. 1, LT-35256 Barklainiai I	63,4	61,9	59,4	59,4
51	Ramybės g. 26, LT-35256 Barklainiai I	62,4	61,0	58,5	58,5
52	Ramybės g. 24, LT-35256 Barklainiai I	59,9	58,7	56,4	56,4
53	Ramybės g. 22, LT-35256 Barklainiai I	60,4	59,1	56,7	56,7
54	Ramybės g. 9, LT-35256 Barklainiai I	61,3	59,7	57,1	57,1
55	Ramybės g. 20, LT-35256 Barklainiai I	62,9	61,3	58,7	58,7
56	Ramybės g. 18, LT-35256 Barklainiai I	62,7	61,1	58,4	58,4
57	Ramybės g. 14, LT-35256 Barklainiai I	62,2	60,6	58,0	58,0
58	Ramybės g. 7, LT-35256 Barklainiai I	70,3	67,9	64,7	64,7
59	Ramybės g. 12, LT-35256 Barklainiai I	62,5	61,0	58,5	58,5
60	Ramybės g. 10, LT-35256 Barklainiai I	61,8	60,1	57,4	57,4
61	Ramybės g. 8, LT-35256 Barklainiai I	64,4	62,1	59,0	59,0
62	Ramybės g. 3, LT-35256 Barklainiai I	68,6	66,4	63,3	63,3
63	Ramybės g. 4, LT-35256 Barklainiai I	61,2	59,6	56,9	56,9
64	Ramybės g. 1, LT-35256 Barklainiai I	67,5	65,5	62,6	62,6
65	Malūno g. 2, LT-35256 Barklainiai I	66,6	64,7	61,7	61,7
66	Malūno g. 1, LT-35256 Barklainiai I	61,6	59,7	57,0	57,0
67	Malūno g. 3, LT-35256 Barklainiai I	62,0	60,5	58,0	58,0
68	Malūno g. 6, LT-35256 Barklainiai I	63,5	61,8	59,0	59,0
69	Malūno g. 5, LT-35256 Barklainiai I	60,7	59,4	56,9	56,9
70	Malūno g. 8, LT-35256 Barklainiai I	61,3	60,0	57,5	57,5
71	Malūno g. 7, LT-35256 Barklainiai I	60,7	59,5	57,1	57,1
72	Malūno g. 9, LT-35256 Barklainiai I	58,4	57,6	55,4	55,4
73	Malūno g. 13, LT-35256 Barklainiai I	60,7	59,7	57,4	57,4
74	Malūno g. 15, LT-35256 Barklainiai I	56,3	55,6	53,5	53,5
75	Malūno g. 17, LT-35256 Barklainiai I	56,0	55,2	53,0	53,0
76	Malūno g. 10, LT-35256 Barklainiai I	68,0	65,8	62,7	62,7
77	Karveliai 2, LT-35256	59,3	57,7	55,0	55,0
78	Černiauskyne 2, LT-35256	65,2	63,2	60,3	60,3
79	Černiauskyne 1, LT-35256	58,0	57,0	54,6	54,6
80	Karveliai 1, LT-35256	57,0	55,5	52,8	52,8
81	Liubartai 3, LT-35256	58,3	57,5	55,2	55,2
82	Liubartai 2, LT-35256	62,1	60,9	58,4	58,4
83	Liubartai 1, LT-35256	63,4	62,0	59,4	59,4





Sutartiniai žymėjimai

Planuojami keliai

- Kelio A8 asfalto krašto riba
- Jungiamųjų ir kitų kelių asfalto krašto riba
- Autobusų sustojimas
- 8 - Kelio kilometras
- Žemės išpirkimo riba

Pastatai

- Gyvenamieji
- Galimai gyvenami
- Kiti
- Administracinės ribos
- Kelio A8 sklypai
- Sklypai

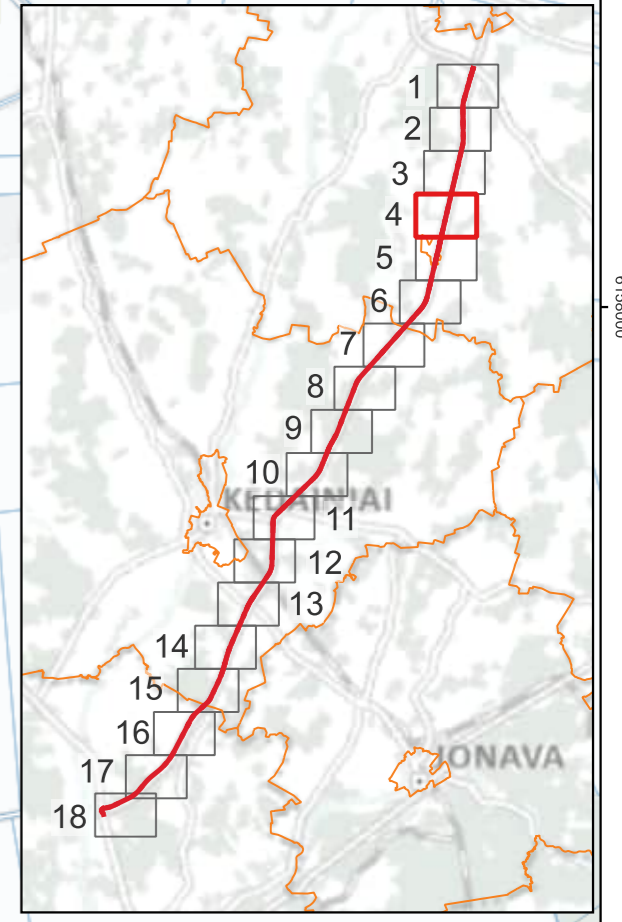
Triukšmo lygis

L_{dienos}

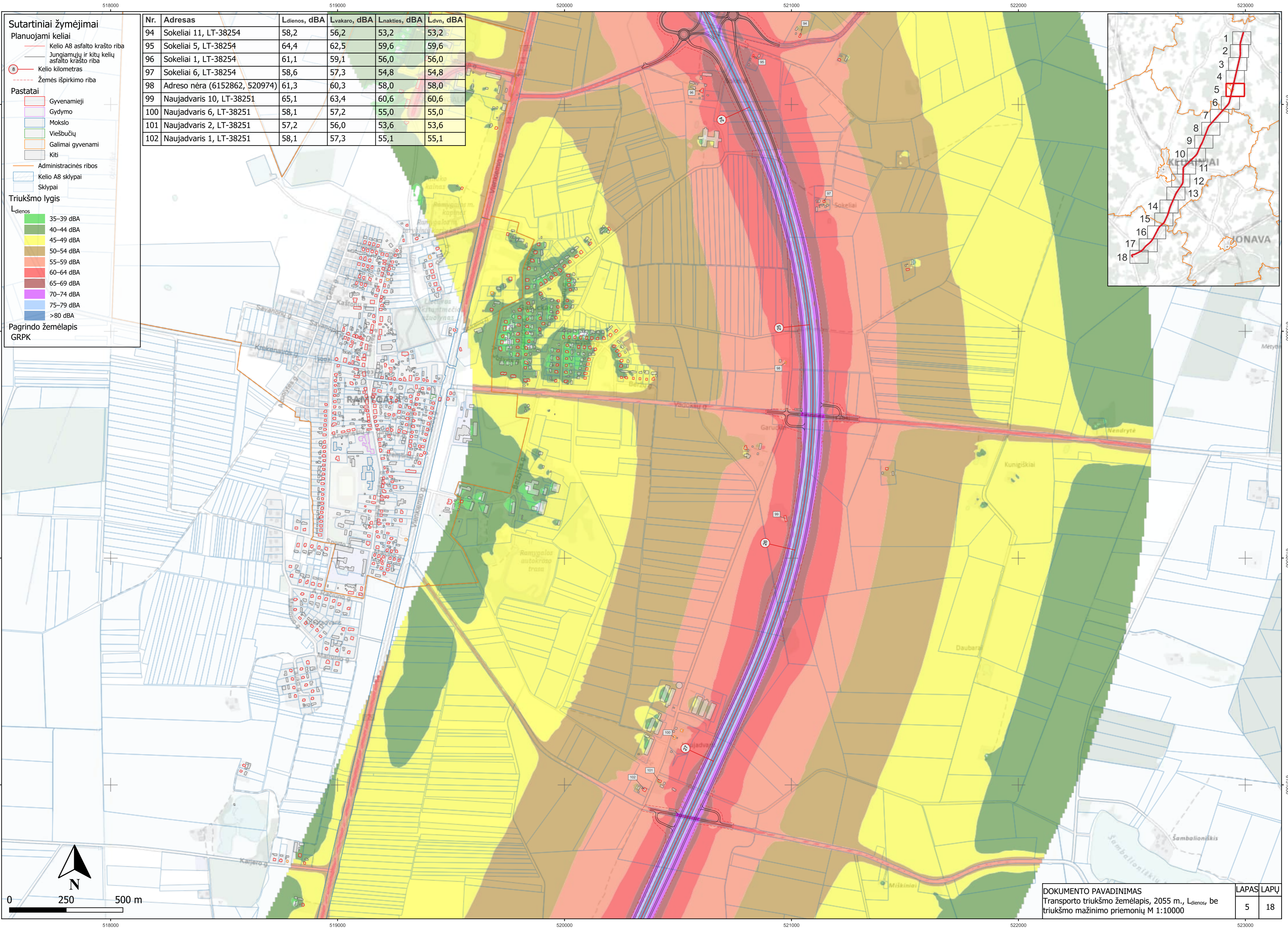
- 35-39 dBA
- 40-44 dBA
- 45-49 dBA
- 50-54 dBA
- 55-59 dBA
- 60-64 dBA
- 65-69 dBA
- 70-74 dBA
- 75-79 dBA
- >80 dBA

Pagrindo žemėlapis GRPK

Nr.	Adresas	L _{dienos} , dBA	L _{vakaro} , dBA	L _{nakties} , dBA	L _{dvn} , dBA
84	Žudžiai 1, LT-35256	63,7	61,9	59,0	59,0
85	Rimašų g. 1, LT-35256 Rimašiai	65,6	64,0	61,3	61,3
86	Rimašų g. 2, LT-35256 Rimašiai	62,4	61,1	58,5	58,5
87	Rimašų g. 4, LT-35256 Rimašiai	64,8	63,3	60,7	60,7
88	Rimašų g. 14, LT-35256 Rimašiai	62,2	60,8	58,2	58,2
89	Rimašų g. 27, LT-35256 Rimašiai	61,0	59,8	57,4	57,4
90	Rimašų g. 18, LT-35256 Rimašiai	68,5	66,4	63,4	63,4
91	Rimašų g. 29, LT-35256 Rimašiai	58,6	57,6	55,3	55,3
92	Rimašų g. 31, LT-35256 Rimašiai	62,5	61,1	58,4	58,4
93	Masiokų g. 2, LT-38268 Masiokai	59,7	58,1	55,4	55,4



0 250 500 m



Sutartiniai žymėjimai

Planuojami keliai

- Kelio A8 asfalto krašto riba
- Jungiamųjų ir kitų kelių asfalto krašto riba
- Kelio kilometras
- Žemės išpirkimo riba

Pastatai

- Gyvenamieji
- Gydymo
- Mokslas
- Viešbučių
- Galimai gyvenami
- Kiti

Administracinės ribos

- Kelio A8 sklypai
- Sklypai

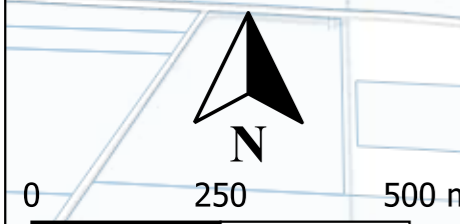
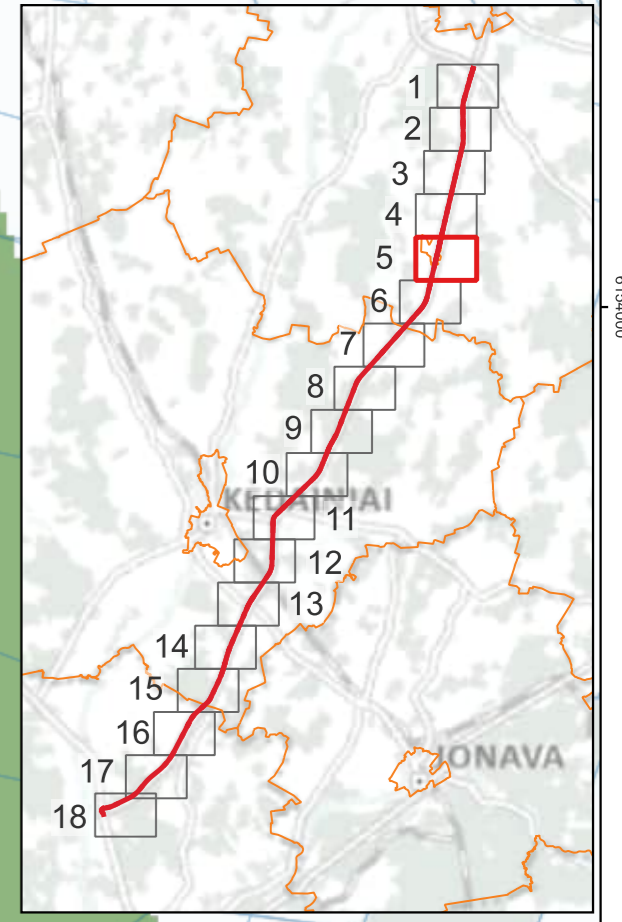
Triukšmo lygis

Ld, dBA

- 35-39 dBA
- 40-44 dBA
- 45-49 dBA
- 50-54 dBA
- 55-59 dBA
- 60-64 dBA
- 65-69 dBA
- 70-74 dBA
- 75-79 dBA
- >80 dBA

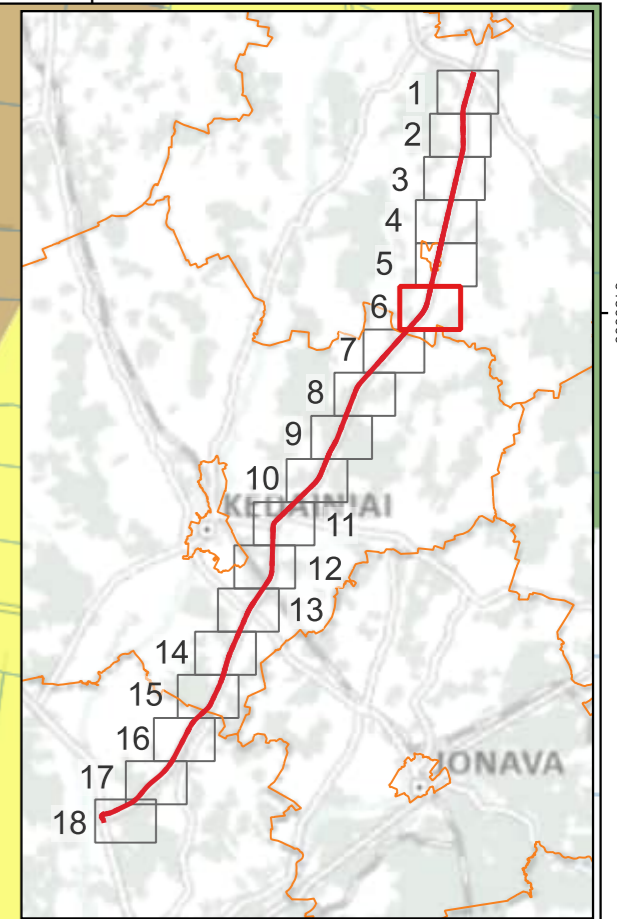
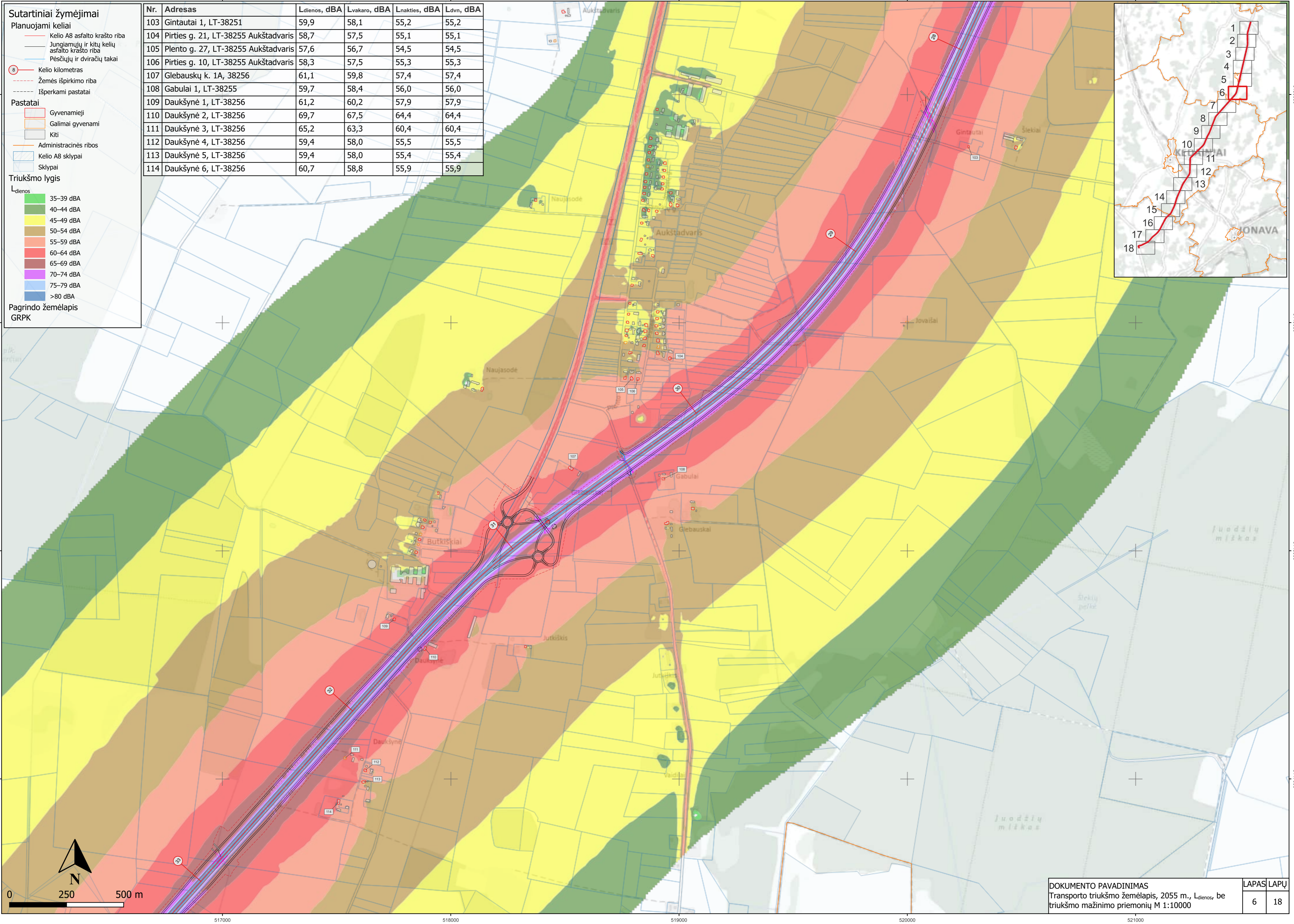
Pagrindo žemėlapis GRPK

Nr.	Adresas	Ld, dBA	Lvakaro, dBA	Lnakties, dBA	Ldn, dBA
94	Sokeliai 11, LT-38254	58,2	56,2	53,2	53,2
95	Sokeliai 5, LT-38254	64,4	62,5	59,6	59,6
96	Sokeliai 1, LT-38254	61,1	59,1	56,0	56,0
97	Sokeliai 6, LT-38254	58,6	57,3	54,8	54,8
98	Adreso nėra (6152862, 520974)	61,3	60,3	58,0	58,0
99	Naujadvaris 10, LT-38251	65,1	63,4	60,6	60,6
100	Naujadvaris 6, LT-38251	58,1	57,2	55,0	55,0
101	Naujadvaris 2, LT-38251	57,2	56,0	53,6	53,6
102	Naujadvaris 1, LT-38251	58,1	57,3	55,1	55,1



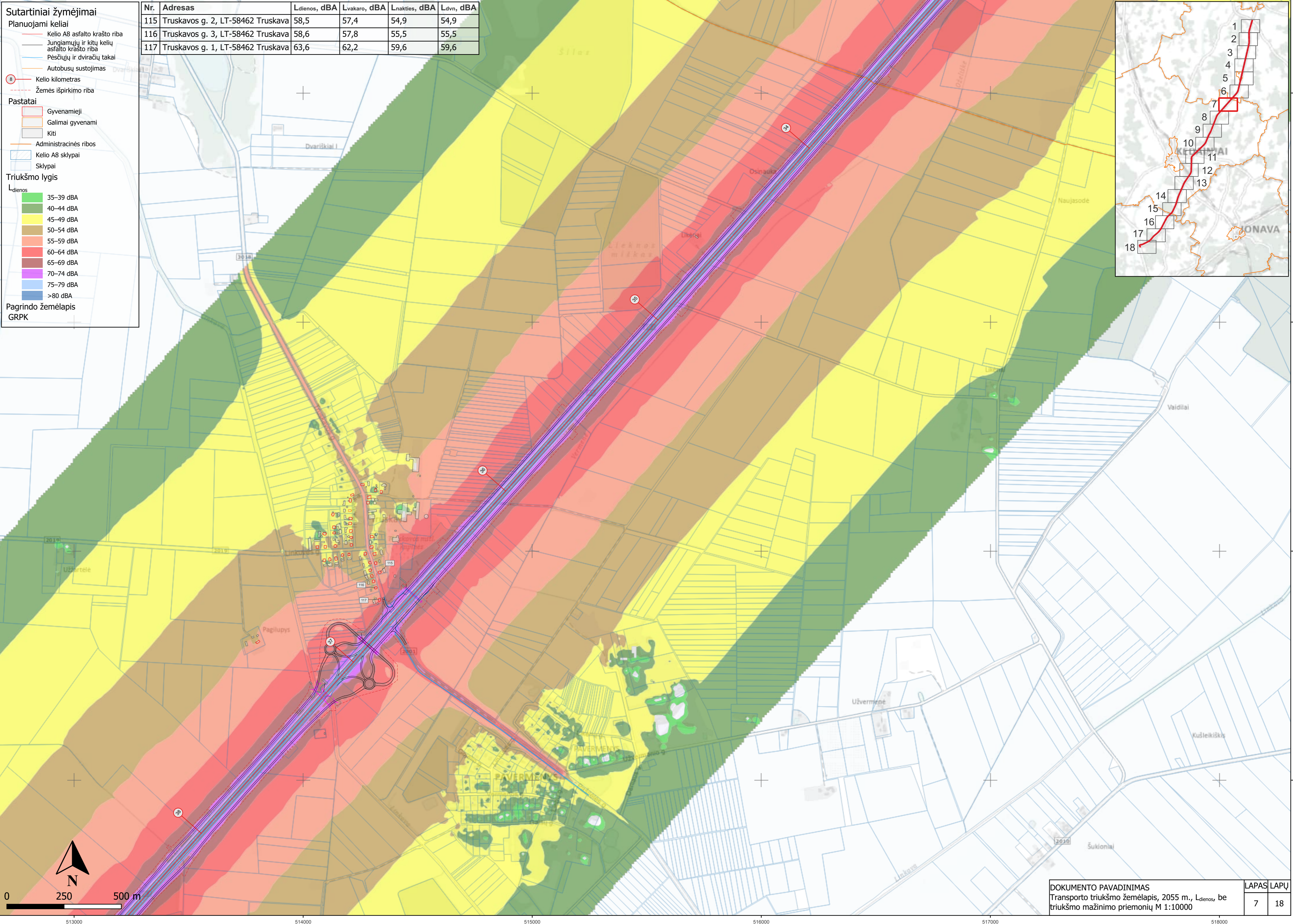
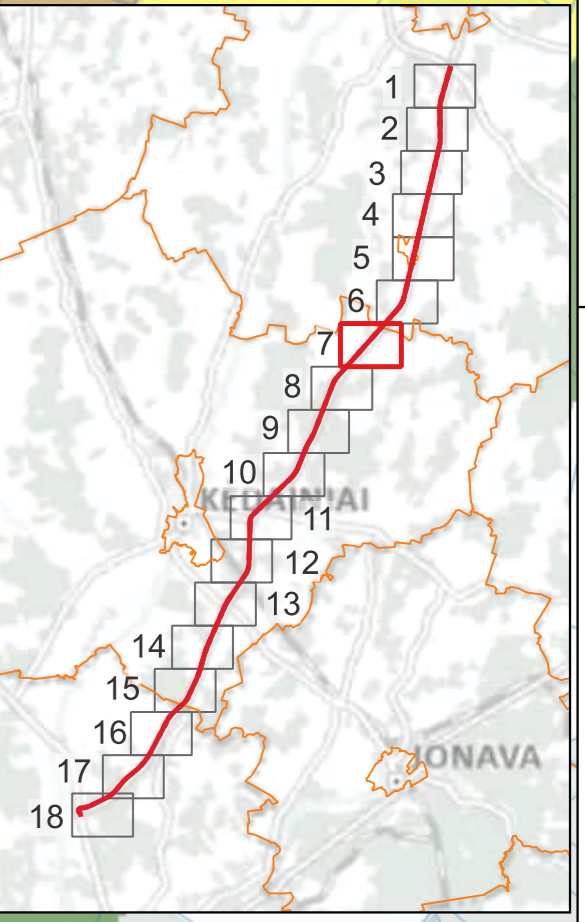
- Sutartiniai žymėjimai**
- Planuojami keliai**
- Kelio A8 asfalto krašto riba
 - Jungiamųjų ir kitų kelių asfalto krašto riba
 - Pėsčiųjų ir dviračių takai
 - Kelio kilometras
 - Žemės išpirkimo riba
 - Išperkami pastatai
- Pastatai**
- Gyvenamieji
 - Galimai gyvenami
 - Kiti
 - Administracinės ribos
 - Kelio A8 sklypai
 - Sklypai
- Triukšmo lygis**
- L_{dienos}
- 35–39 dBA
 - 40–44 dBA
 - 45–49 dBA
 - 50–54 dBA
 - 55–59 dBA
 - 60–64 dBA
 - 65–69 dBA
 - 70–74 dBA
 - 75–79 dBA
 - >80 dBA
- Pagrindo žemėlapis**
GRPK

Nr.	Adresas	L_{dienos} , dBA	L_{vakaro} , dBA	$L_{nakties}$, dBA	L_{dvn} , dBA
103	Gintautai 1, LT-38251	59,9	58,1	55,2	55,2
104	Pirties g. 21, LT-38255 Aukštadvaris	58,7	57,5	55,1	55,1
105	Plento g. 27, LT-38255 Aukštadvaris	57,6	56,7	54,5	54,5
106	Pirties g. 10, LT-38255 Aukštadvaris	58,3	57,5	55,3	55,3
107	Glebausų k. 1A, 38256	61,1	59,8	57,4	57,4
108	Gabulai 1, LT-38255	59,7	58,4	56,0	56,0
109	Daukšynė 1, LT-38256	61,2	60,2	57,9	57,9
110	Daukšynė 2, LT-38256	69,7	67,5	64,4	64,4
111	Daukšynė 3, LT-38256	65,2	63,3	60,4	60,4
112	Daukšynė 4, LT-38256	59,4	58,0	55,5	55,5
113	Daukšynė 5, LT-38256	59,4	58,0	55,4	55,4
114	Daukšynė 6, LT-38256	60,7	58,8	55,9	55,9



- Sutartiniai žymėjimai**
- Planuojami keliai**
- Kelio A8 asfalto krašto riba
 - Jungiamųjų ir kitų kelių asfalto krašto riba
 - Pėsčiųjų ir dviračių takai
 - Autobusų sustojimas
 - Kelio kilometras
 - Žemės išpirkimo riba
- Pastatai**
- Gyvenamieji
 - Galimai gyvenami
 - Kiti
 - Administracinės ribos
 - Kelio A8 sklypai
 - Sklypai
- Triukšmo lygis**
- L_{dienos}**
- 35–39 dBA
 - 40–44 dBA
 - 45–49 dBA
 - 50–54 dBA
 - 55–59 dBA
 - 60–64 dBA
 - 65–69 dBA
 - 70–74 dBA
 - 75–79 dBA
 - >80 dBA
- Pagrindo žemėlapis**
GRPK

Nr.	Adresas	L _{dienos} , dBA	L _{vakaro} , dBA	L _{nakties} , dBA	L _{dvn} , dBA
115	Truskavos g. 2, LT-58462 Truskava	58,5	57,4	54,9	54,9
116	Truskavos g. 3, LT-58462 Truskava	58,6	57,8	55,5	55,5
117	Truskavos g. 1, LT-58462 Truskava	63,6	62,2	59,6	59,6



- Sutartiniai žymėjimai**
- Planuojami keliai**
- Kelio A8 asfalto krašto riba
 - Jungiamųjų ir kitų kelių asfalto krašto riba
 - Autobusų sustojimas
 - Kelio kilometras
 - Žemės išpirkimo riba
 - Išperkami pastatai
- Pastatai**
- Gyvenamieji
 - Kiti
 - Kelio A8 sklypai
 - Sklypai
- Triukšmo lygis**
- L_{dienes}
- 35–39 dBA
 - 40–44 dBA
 - 45–49 dBA
 - 50–54 dBA
 - 55–59 dBA
 - 60–64 dBA
 - 65–69 dBA
 - 70–74 dBA
 - 75–79 dBA
 - >80 dBA
- Pagrindo žemėlapis GRPK

Nr.	Adresas	L_{dienes} , dBA	L_{vakaro} , dBA	$L_{nakties}$, dBA	L_{dvn} , dBA
118	Gaisai 1, LT-58466	68,9	66,7	63,6	63,6
119	Pagilupys 7, LT-58467	60,9	59,4	56,7	56,7
120	Pagilupys 9, LT-58467	65,3	63,5	60,7	60,7

6142000

6141000

6140000

6139000

510000

511000

512000

513000

514000

515000

6142000

6141000

6140000

6139000

510000

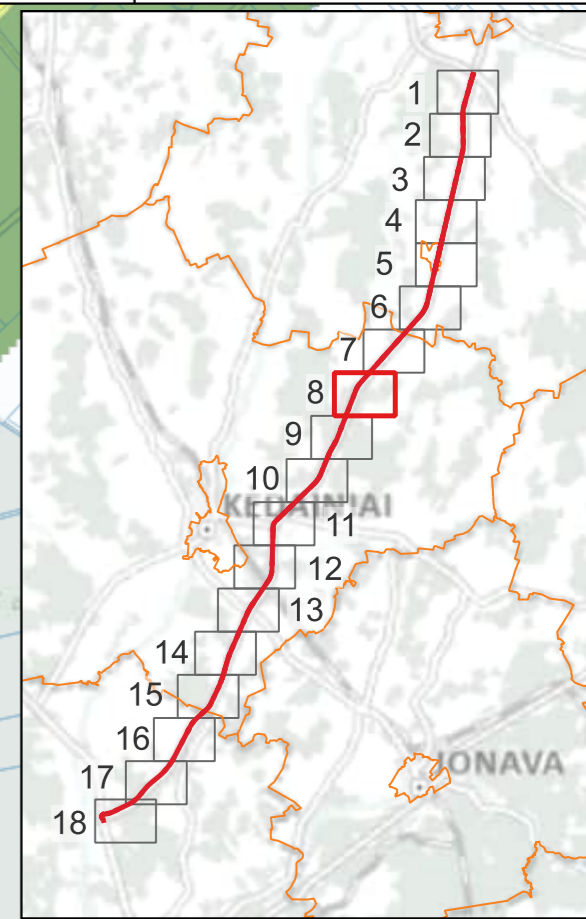


0 250 500 m

DOKUMENTO PAVADINIMAS
 Transporto triukšmo žemėlapis, 2055 m., L_{dienes} be
 triukšmo mažinimo priemonių M 1:10000

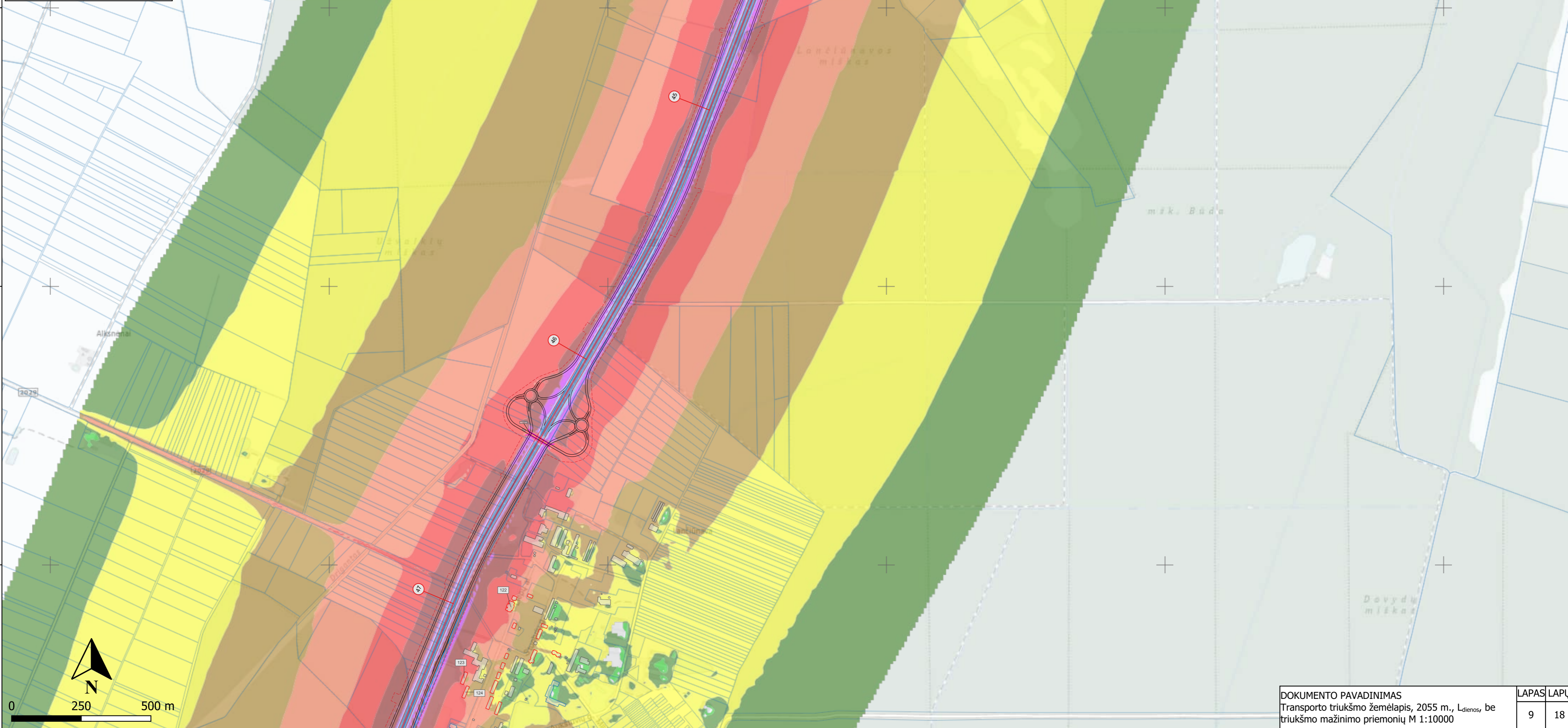
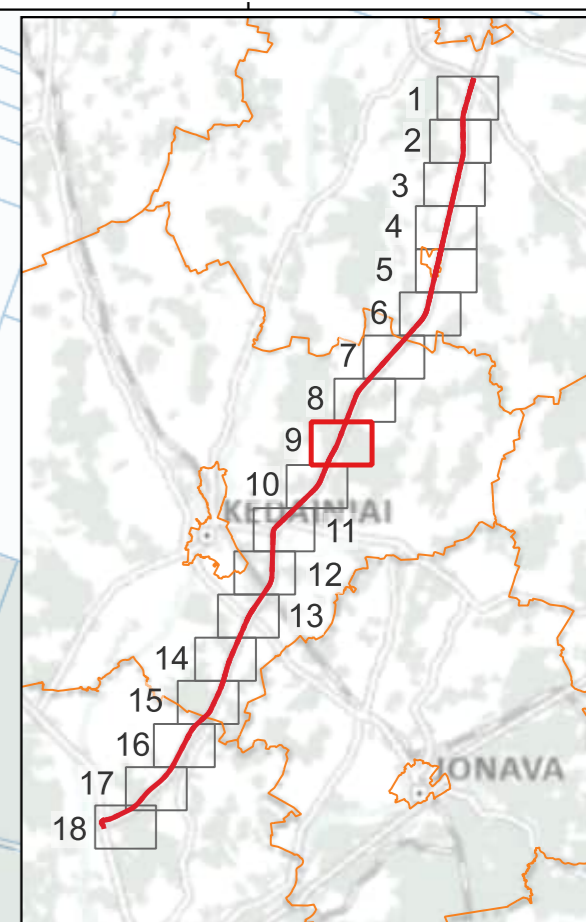
LAPAS LAPŲ

8 18



- Sutartiniai žymėjimai**
- Planuojami keliai**
- Kelio A8 asfalto krašto riba
 - Jungiamųjų ir kitų kelių asfalto krašto riba
 - Pėsčiųjų ir dviračių takai
 - Autobusų sustojimas
 - Kelio kilometras
 - Žemės išpirkimo riba
- Pastatai**
- Gyvenamieji
 - Moklo
 - Kiti
 - Kelio A8 sklypai
 - Sklypai
- Triukšmo lygis**
- L_{dienos}**
- 35–39 dBA
 - 40–44 dBA
 - 45–49 dBA
 - 50–54 dBA
 - 55–59 dBA
 - 60–64 dBA
 - 65–69 dBA
 - 70–74 dBA
 - 75–79 dBA
 - >80 dBA
- Pagrindo žemėlapis GRPK**

Nr.	Adresas	L _{dienos} , dBA	L _{vakaro} , dBA	L _{nakties} , dBA	L _{dvn} , dBA
121	Būdai 1, LT-58431	66,4	64,4	61,4	61,4
122	Liepų al. 4, LT-58435 Lančiūnava	62,9	60,5	57,3	57,3
123	Liepų al. 8B, LT-58436 Lančiūnava	65,7	63,2	59,9	59,9
124	Liepų al. 10, LT-58436 Lančiūnava	64,6	62,2	58,9	58,9
125	Liepų al. 12, LT-58436 Lančiūnava	63,4	61,1	58,0	58,0



0 250 500 m

Sutartiniai žymėjimai

Planuojami keliai

- Kelio A8 asfalto krašto riba
- Jungiamųjų ir kitų kelių asfalto krašto riba
- Pėsčiųjų ir dviračių takai
- Autobusų sustojimas

Pastatai

- Gyvenamieji
- Mokslų
- Galimai gyvenami
- Kiti

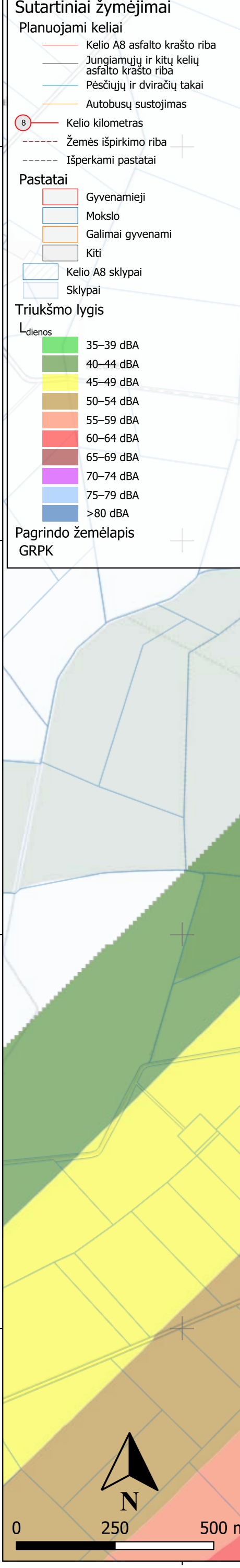
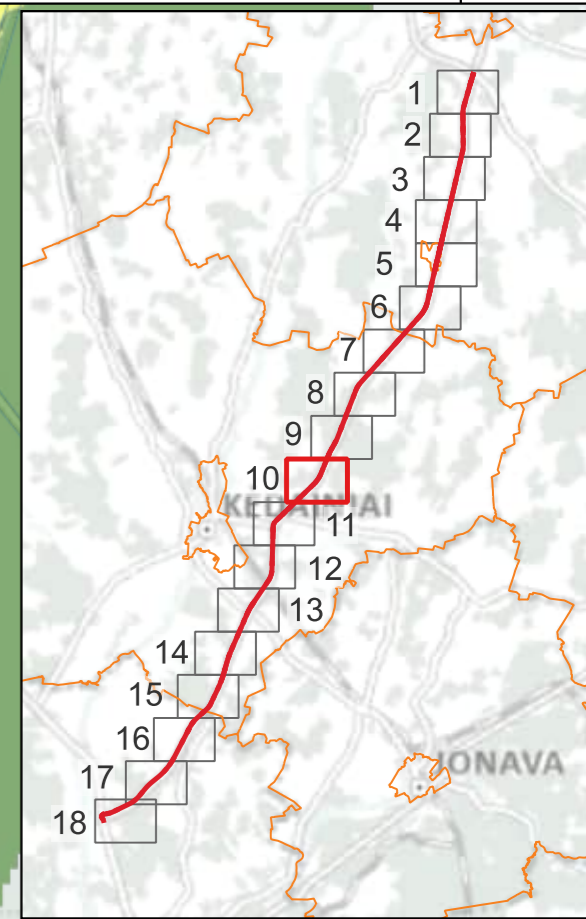
Triukšmo lygis

L_{dienos}

- 35–39 dBA
- 40–44 dBA
- 45–49 dBA
- 50–54 dBA
- 55–59 dBA
- 60–64 dBA
- 65–69 dBA
- 70–74 dBA
- 75–79 dBA
- >80 dBA

Pagrindinis žemėlapis GRPK

Nr.	Adresas	L _{dienos} , dBA	L _{vakaro} , dBA	L _{nakties} , dBA	L _{dvn} , dBA
125	Liepų al. 12, LT-58436 Lančiūnava	63,4	61,1	58,0	58,0
126	Aukštuvų g. 1, LT-58433 Lančiūnava	65,3	62,9	59,6	59,6
127	Aukštuvų g. 2, LT-58433 Lančiūnava	62,2	60,0	56,8	56,8
128	Liepų al. 17, LT-58437 Lančiūnava	60,3	58,3	55,5	55,5
129	Liepų al. 18, LT-58437 Lančiūnava	60,0	57,8	54,7	54,7
130	Liepų al. 19, LT-58437 Lančiūnava	59,3	57,3	54,3	54,3
131	Rudžių g. 1, LT-58437 Lančiūnava	65,2	62,8	59,8	59,8
132	Liepų al. 20, LT-58437 Lančiūnava	57,1	55,0	51,9	51,9
133	Rudžių g. 2, LT-58437 Lančiūnava	65,0	62,6	59,3	59,3
134	Liepų al. 22, LT-58437 Lančiūnava	57,2	55,0	52,1	52,1
135	Rudžių g. 3, LT-58437 Lančiūnava	64,9	62,5	59,3	59,3
136	Liepų al. 24, LT-58437 Lančiūnava	58,6	56,7	53,9	53,9
137	Liepų al. 27, LT-58437 Lančiūnava	56,8	54,9	52,0	52,0
138	Rudžių g. 4, LT-58437 Lančiūnava	65,5	63,1	59,9	59,9
139	Liepų al. 29, LT-58437 Lančiūnava	58,3	56,6	53,9	53,9
140	Liepų al. 28, LT-58437 Lančiūnava	62,1	60,0	56,9	56,9
141	Liepų al. 26, LT-58437 Lančiūnava	59,1	57,3	54,5	54,5
142	Liepų al. 31, LT-58437 Lančiūnava	58,1	56,6	54,0	54,0
143	Rudžių g. 5, LT-58437 Lančiūnava	65,1	62,8	59,7	59,7
144	Liepų al. 30, LT-58437 Lančiūnava	58,2	57,0	54,6	54,6
145	Liepų al. 31A, LT-58437 Lančiūnava	56,9	55,9	53,5	53,5
146	Liepų al. 33, LT-58437 Lančiūnava	56,8	55,8	53,5	53,5
147	Rudžių g. 6, LT-58437 Lančiūnava	63,8	61,6	58,8	58,8
148	Liepų al. 30A, LT-58437 Lančiūnava	58,7	57,6	55,2	55,2
149	Vėjo g. 15, LT-58437 Lančiūnava	64,0	62,6	60,1	60,1
150	Vėjo g. 7, LT-58438 Stasinė	64,6	63,1	60,5	60,5
151	Vėjo g. 5, LT-58438 Stasinė	63,3	61,9	59,4	59,4
152	Vėjo g. 5A, LT-58438 Stasinė	62,3	61,1	58,6	58,6
153	Stasinės g. 39, LT-58438 Stasinė	57,9	57,0	54,7	54,7
154	Stasinės g. 18, LT-58438 Stasinė	55,6	54,6	52,3	52,3
155	Stasinės g. 16, LT-58438 Stasinė	54,4	53,4	51,1	51,1
156	Stasinės g. 14, LT-58438 Stasinė	54,5	53,5	51,2	51,2
157	Stasinės g. 12, LT-58438 Stasinė	54,9	53,8	51,5	51,5
158	Stasinės g. 6, LT-58438 Stasinė	59,0	57,2	54,8	54,8
159	Stasinės g. 6A, LT-58438 Stasinė	57,1	55,9	53,5	53,5

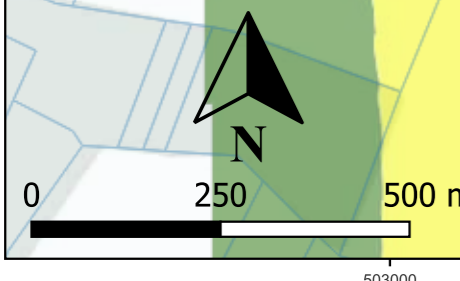
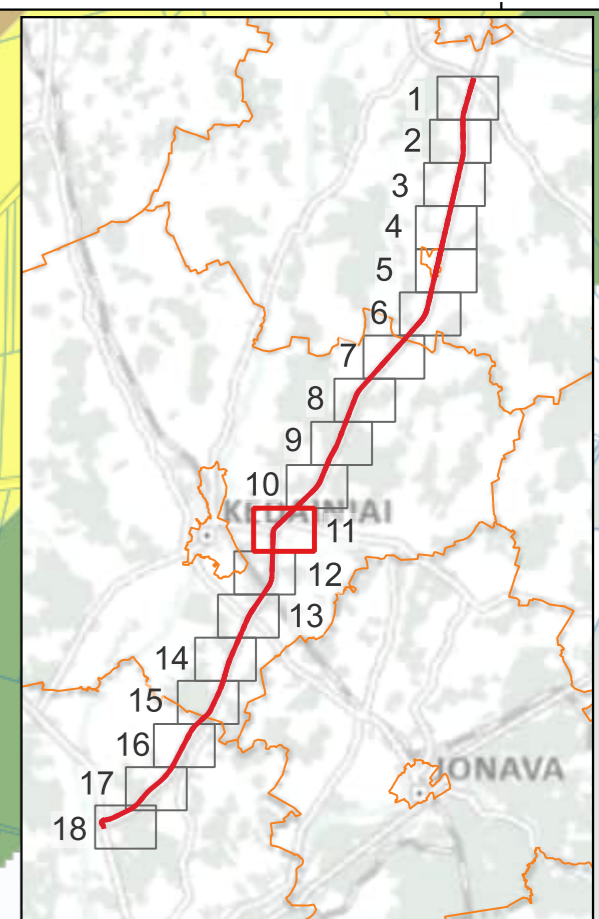
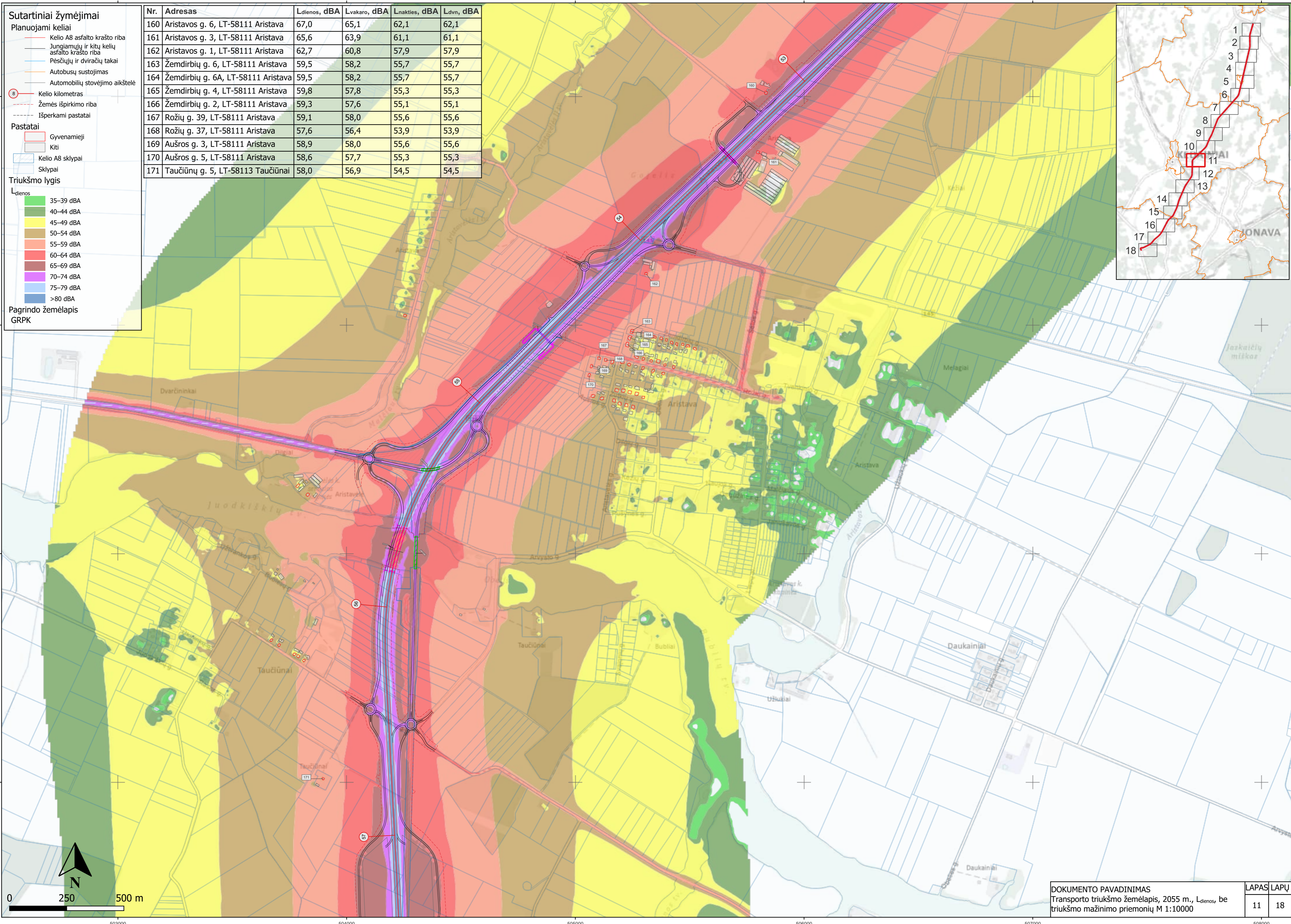


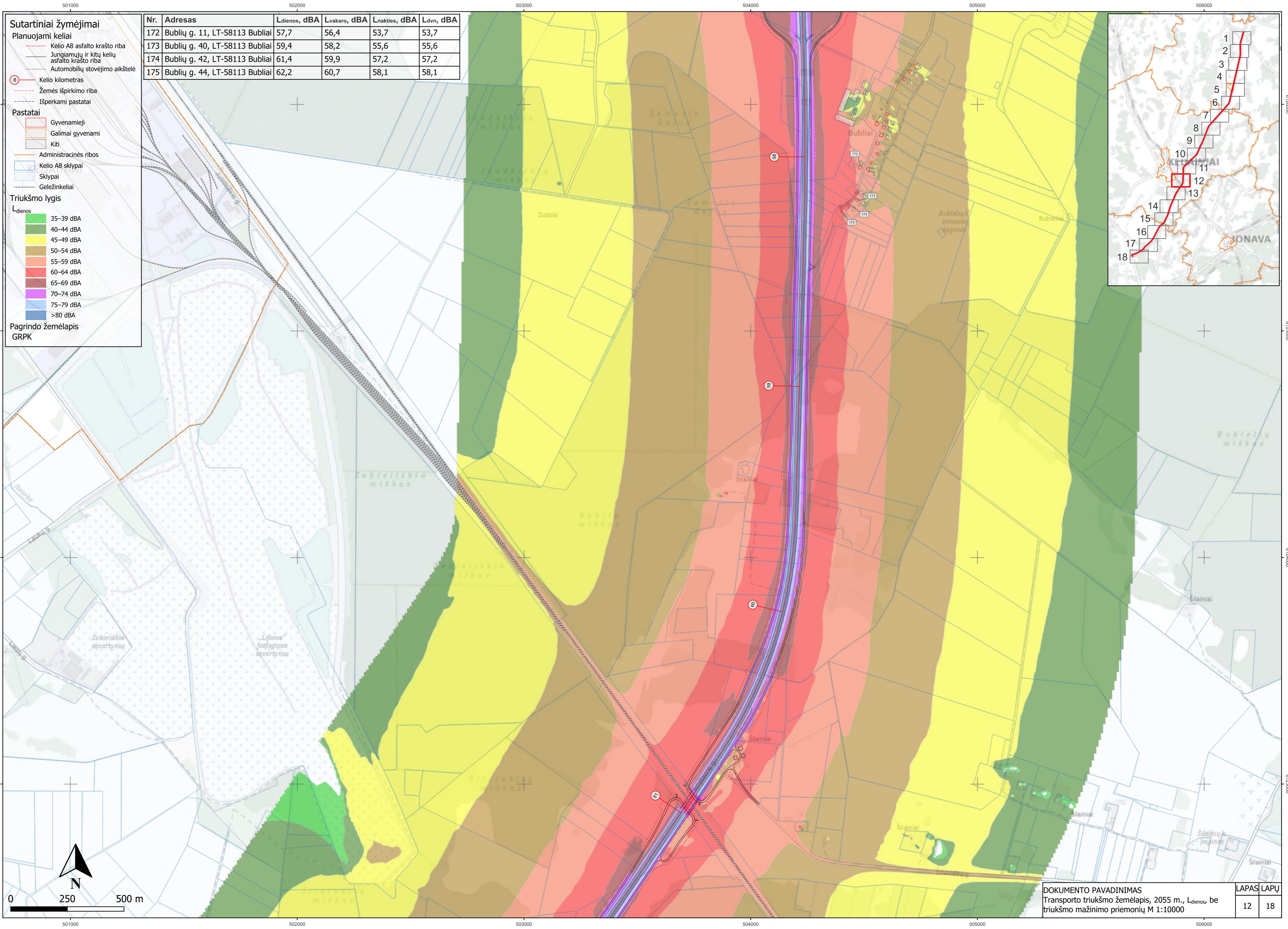
0 250 500 m

N

- Sutartiniai žymėjimai**
- Planuojami keliai**
- Kelio A8 asfalto krašto riba
 - Jungiamųjų ir kitų kelių asfalto krašto riba
 - Pėsčiųjų ir dviračių takai
 - Autobusų sustojimas
 - Automobilių stovėjimo aikštelė
 - Kelio kilometras
 - Žemės išpirkimo riba
 - Išperkami pastatai
- Pastatai**
- Gyvenamieji
 - Kiti
 - Kelio A8 sklypai
 - Sklypai
- Triukšmo lygis**
- L_{dienos}**
- 35–39 dBA
 - 40–44 dBA
 - 45–49 dBA
 - 50–54 dBA
 - 55–59 dBA
 - 60–64 dBA
 - 65–69 dBA
 - 70–74 dBA
 - 75–79 dBA
 - >80 dBA
- Pagrindo žemėlapis**
GRPK

Nr.	Adresas	L _{dienos} , dBA	L _{vakaro} , dBA	L _{nakties} , dBA	L _{dvn} , dBA
160	Aistavos g. 6, LT-58111 Aristava	67,0	65,1	62,1	62,1
161	Aistavos g. 3, LT-58111 Aristava	65,6	63,9	61,1	61,1
162	Aistavos g. 1, LT-58111 Aristava	62,7	60,8	57,9	57,9
163	Žemdirbių g. 6, LT-58111 Aristava	59,5	58,2	55,7	55,7
164	Žemdirbių g. 6A, LT-58111 Aristava	59,5	58,2	55,7	55,7
165	Žemdirbių g. 4, LT-58111 Aristava	59,8	57,8	55,3	55,3
166	Žemdirbių g. 2, LT-58111 Aristava	59,3	57,6	55,1	55,1
167	Rožių g. 39, LT-58111 Aristava	59,1	58,0	55,6	55,6
168	Rožių g. 37, LT-58111 Aristava	57,6	56,4	53,9	53,9
169	Aušros g. 3, LT-58111 Aristava	58,9	58,0	55,6	55,6
170	Aušros g. 5, LT-58111 Aristava	58,6	57,7	55,3	55,3
171	Taučiūnų g. 5, LT-58113 Taučiūnai	58,0	56,9	54,5	54,5





Sutartiniai žymėjimai

Planuojami keliai

- Kelio A8 asfalto krašto riba
- Jungiamųjų ir kitų kelių asfalto krašto riba
- Automobilių stovėjimo aikštelė
- Kelio kilometras
- Žemės išpirkimo riba
- Išperkami pastatai

Pastatai

- Gyvenamieji
- Galimai gyvenami
- Kiti
- Administracinės ribos
- Kelio A8 sklypai
- Sklypai
- Geležinkeliai

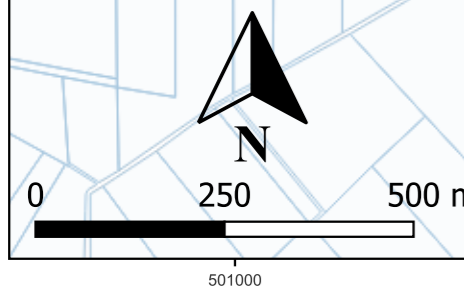
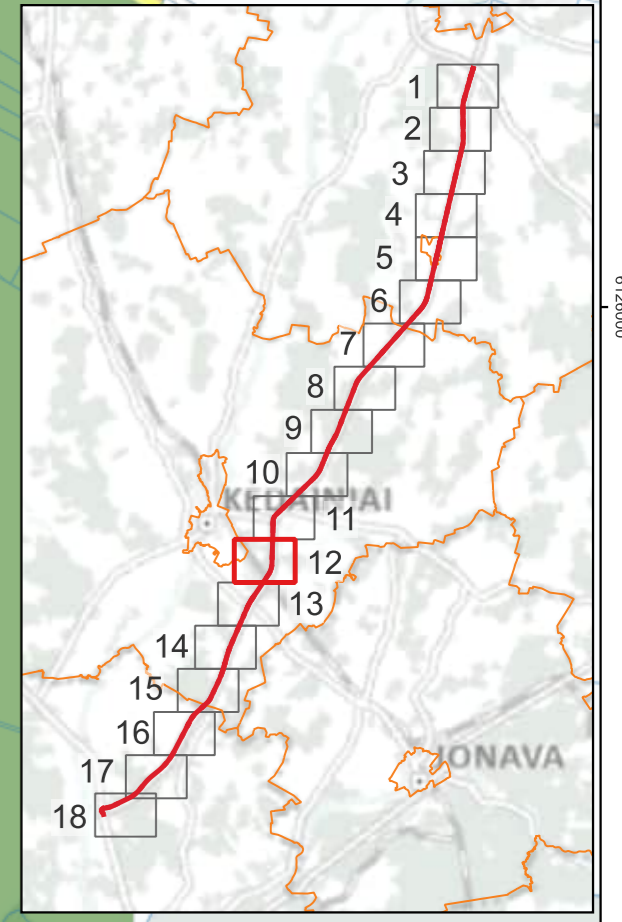
Triukšmo lygis

Ldienos

- 35–39 dBA
- 40–44 dBA
- 45–49 dBA
- 50–54 dBA
- 55–59 dBA
- 60–64 dBA
- 65–69 dBA
- 70–74 dBA
- 75–79 dBA
- >80 dBA

Pagrindo žemėlapis GRPK

Nr.	Adresas	Ldienos, dBA	Lvakaro, dBA	Lnakties, dBA	Ldvn, dBA
172	Bublių g. 11, LT-58113 Bubliai	57,7	56,4	53,7	53,7
173	Bublių g. 40, LT-58113 Bubliai	59,4	58,2	55,6	55,6
174	Bublių g. 42, LT-58113 Bubliai	61,4	59,9	57,2	57,2
175	Bublių g. 44, LT-58113 Bubliai	62,2	60,7	58,1	58,1



Sutartiniai žymėjimai

Planuojami keliai

- Kelio A8 asfalto krašto riba
- Jungiamųjų ir kitų kelių asfalto krašto riba
- Pėsčiųjų ir dviračių takai
- Autobusų sustojimas
- Kelio kilometras
- Žemės išpirkimo riba
- Išperkami pastatai

Pastatai

- gyvenamieji
- viešbučių
- galimai gyvenami
- kiti
- Kelio A8 sklypai
- Sklypai
- Geležinkeliai

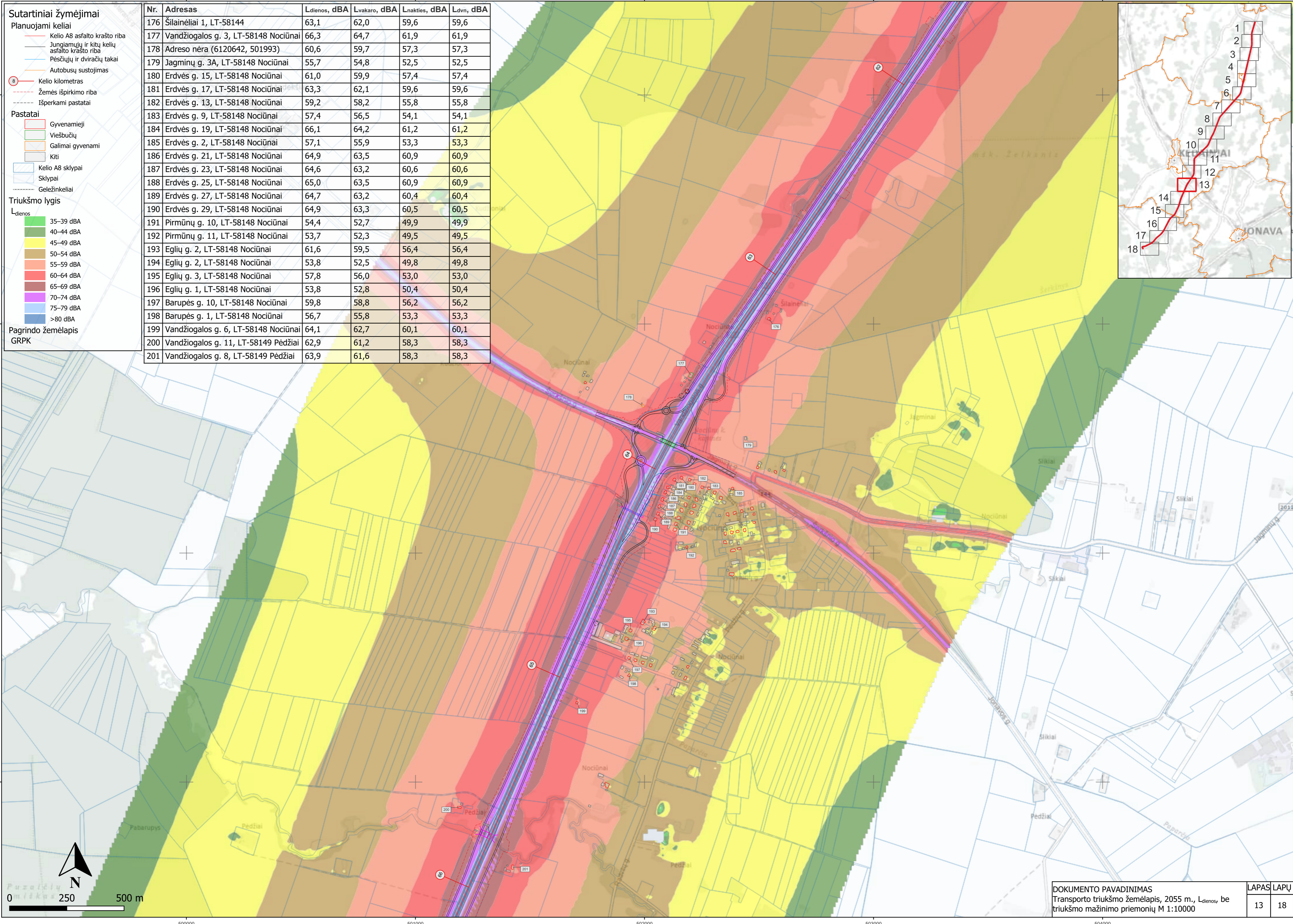
Triukšmo lygis

L_{dienos}

- 35–39 dBA
- 40–44 dBA
- 45–49 dBA
- 50–54 dBA
- 55–59 dBA
- 60–64 dBA
- 65–69 dBA
- 70–74 dBA
- 75–79 dBA
- >80 dBA

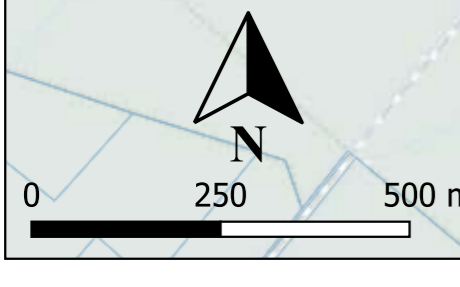
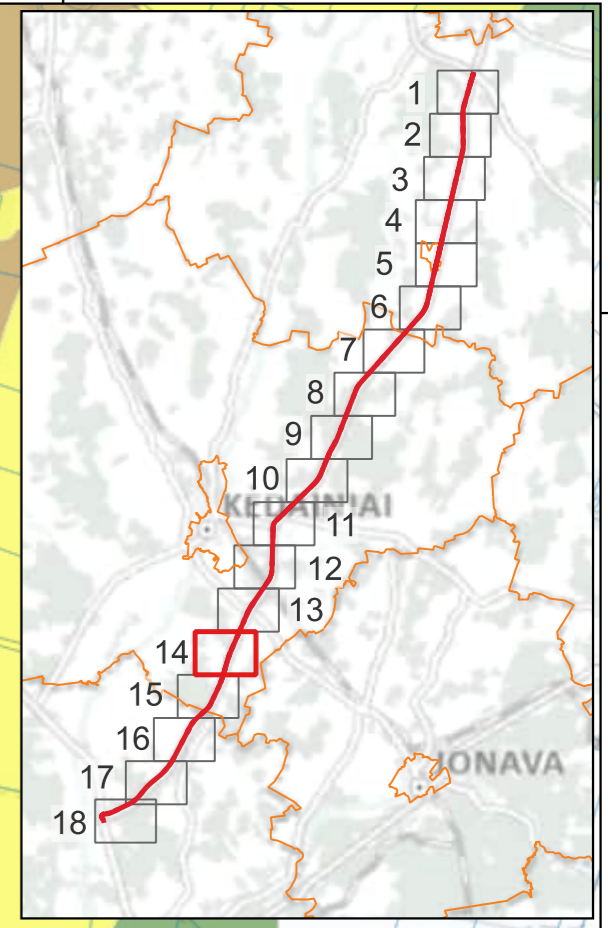
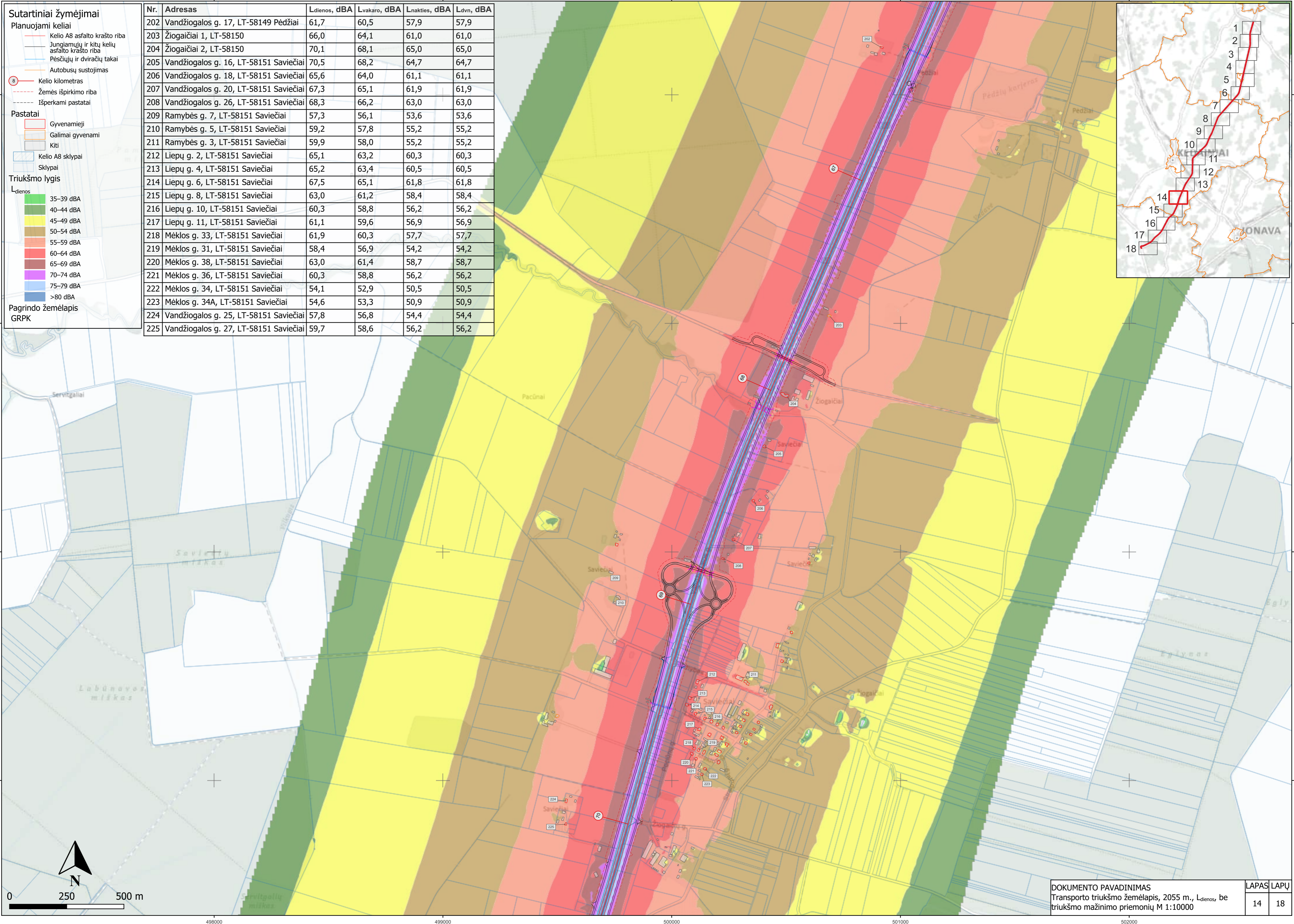
Pagrindo žemėlapis
GRPK

Nr.	Adresas	L _{dienos} , dBA	L _{vakaro} , dBA	L _{nakties} , dBA	L _{dvn} , dBA
176	Šilainėliai 1, LT-58144	63,1	62,0	59,6	59,6
177	Vandžiogalos g. 3, LT-58148 Nociūnai	66,3	64,7	61,9	61,9
178	Adreso nėra (6120642, 501993)	60,6	59,7	57,3	57,3
179	Jagminų g. 3A, LT-58148 Nociūnai	55,7	54,8	52,5	52,5
180	Erdvės g. 15, LT-58148 Nociūnai	61,0	59,9	57,4	57,4
181	Erdvės g. 17, LT-58148 Nociūnai	63,3	62,1	59,6	59,6
182	Erdvės g. 13, LT-58148 Nociūnai	59,2	58,2	55,8	55,8
183	Erdvės g. 9, LT-58148 Nociūnai	57,4	56,5	54,1	54,1
184	Erdvės g. 19, LT-58148 Nociūnai	66,1	64,2	61,2	61,2
185	Erdvės g. 2, LT-58148 Nociūnai	57,1	55,9	53,3	53,3
186	Erdvės g. 21, LT-58148 Nociūnai	64,9	63,5	60,9	60,9
187	Erdvės g. 23, LT-58148 Nociūnai	64,6	63,2	60,6	60,6
188	Erdvės g. 25, LT-58148 Nociūnai	65,0	63,5	60,9	60,9
189	Erdvės g. 27, LT-58148 Nociūnai	64,7	63,2	60,4	60,4
190	Erdvės g. 29, LT-58148 Nociūnai	64,9	63,3	60,5	60,5
191	Pirmūnų g. 10, LT-58148 Nociūnai	54,4	52,7	49,9	49,9
192	Pirmūnų g. 11, LT-58148 Nociūnai	53,7	52,3	49,5	49,5
193	Eglių g. 2, LT-58148 Nociūnai	61,6	59,5	56,4	56,4
194	Eglių g. 2, LT-58148 Nociūnai	53,8	52,5	49,8	49,8
195	Eglių g. 3, LT-58148 Nociūnai	57,8	56,0	53,0	53,0
196	Eglių g. 1, LT-58148 Nociūnai	53,8	52,8	50,4	50,4
197	Barupės g. 10, LT-58148 Nociūnai	59,8	58,8	56,2	56,2
198	Barupės g. 1, LT-58148 Nociūnai	56,7	55,8	53,3	53,3
199	Vandžiogalos g. 6, LT-58148 Nociūnai	64,1	62,7	60,1	60,1
200	Vandžiogalos g. 11, LT-58149 Pėdžiai	62,9	61,2	58,3	58,3
201	Vandžiogalos g. 8, LT-58149 Pėdžiai	63,9	61,6	58,3	58,3



- Sutartiniai žymėjimai**
- Planuojami keliai**
- Kelio A8 asfalto krašto riba
 - Jungiamųjų ir kitų kelių asfalto krašto riba
 - Pėsčiųjų ir dviračių takai
 - Autobusų sustojimas
 - Kelio kilometras
 - Žemės išpirkimo riba
 - Išperkami pastatai
- Pastatai**
- Gyvenamieji
 - Galimai gyvenami
 - Kiti
 - Kelio A8 sklypai
 - Sklypai
- Triukšmo lygis**
- L_{dienos}**
- 35–39 dBA
 - 40–44 dBA
 - 45–49 dBA
 - 50–54 dBA
 - 55–59 dBA
 - 60–64 dBA
 - 65–69 dBA
 - 70–74 dBA
 - 75–79 dBA
 - >80 dBA
- Pagrindo žemėlapis**
- GRPK**

Nr.	Adresas	L _{dienos} , dBA	L _{vakarų} , dBA	L _{nakties} , dBA	L _{dvn} , dBA
202	Vandžiogalos g. 17, LT-58149 Pėdžiai	61,7	60,5	57,9	57,9
203	Žiogaičiai 1, LT-58150	66,0	64,1	61,0	61,0
204	Žiogaičiai 2, LT-58150	70,1	68,1	65,0	65,0
205	Vandžiogalos g. 16, LT-58151 Saviečiai	70,5	68,2	64,7	64,7
206	Vandžiogalos g. 18, LT-58151 Saviečiai	65,6	64,0	61,1	61,1
207	Vandžiogalos g. 20, LT-58151 Saviečiai	67,3	65,1	61,9	61,9
208	Vandžiogalos g. 26, LT-58151 Saviečiai	68,3	66,2	63,0	63,0
209	Ramybės g. 7, LT-58151 Saviečiai	57,3	56,1	53,6	53,6
210	Ramybės g. 5, LT-58151 Saviečiai	59,2	57,8	55,2	55,2
211	Ramybės g. 3, LT-58151 Saviečiai	59,9	58,0	55,2	55,2
212	Liepų g. 2, LT-58151 Saviečiai	65,1	63,2	60,3	60,3
213	Liepų g. 4, LT-58151 Saviečiai	65,2	63,4	60,5	60,5
214	Liepų g. 6, LT-58151 Saviečiai	67,5	65,1	61,8	61,8
215	Liepų g. 8, LT-58151 Saviečiai	63,0	61,2	58,4	58,4
216	Liepų g. 10, LT-58151 Saviečiai	60,3	58,8	56,2	56,2
217	Liepų g. 11, LT-58151 Saviečiai	61,1	59,6	56,9	56,9
218	Mėklos g. 33, LT-58151 Saviečiai	61,9	60,3	57,7	57,7
219	Mėklos g. 31, LT-58151 Saviečiai	58,4	56,9	54,2	54,2
220	Mėklos g. 38, LT-58151 Saviečiai	63,0	61,4	58,7	58,7
221	Mėklos g. 36, LT-58151 Saviečiai	60,3	58,8	56,2	56,2
222	Mėklos g. 34, LT-58151 Saviečiai	54,1	52,9	50,5	50,5
223	Mėklos g. 34A, LT-58151 Saviečiai	54,6	53,3	50,9	50,9
224	Vandžiogalos g. 25, LT-58151 Saviečiai	57,8	56,8	54,4	54,4
225	Vandžiogalos g. 27, LT-58151 Saviečiai	59,7	58,6	56,2	56,2



Sutartiniai žymėjimai

Planuojami keliai

- Kelio A8 asfalto krašto riba
- Jungiamųjų ir kitų kelių asfalto krašto riba
- Autobusų sustojimas
- Kelio kilometras
- Žemės išpirkimo riba
- Išperkami pastatai

Pastatai

- Gyvenamieji
- Galimai gyvenami
- Kiti
- Administracinės ribos
- Kelio A8 sklypai
- Sklypai

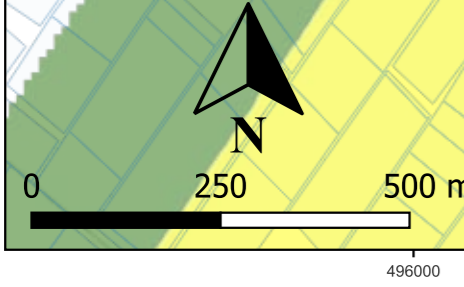
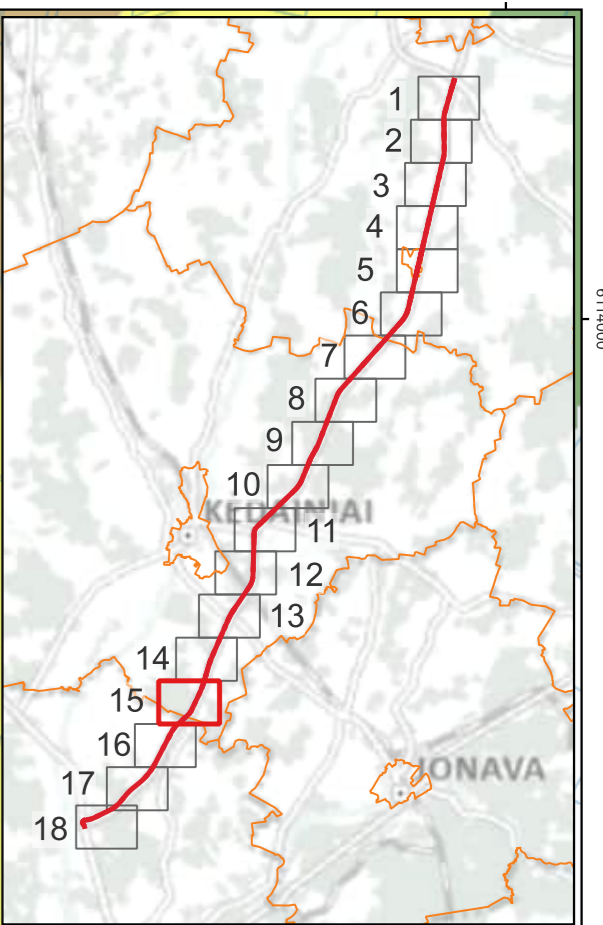
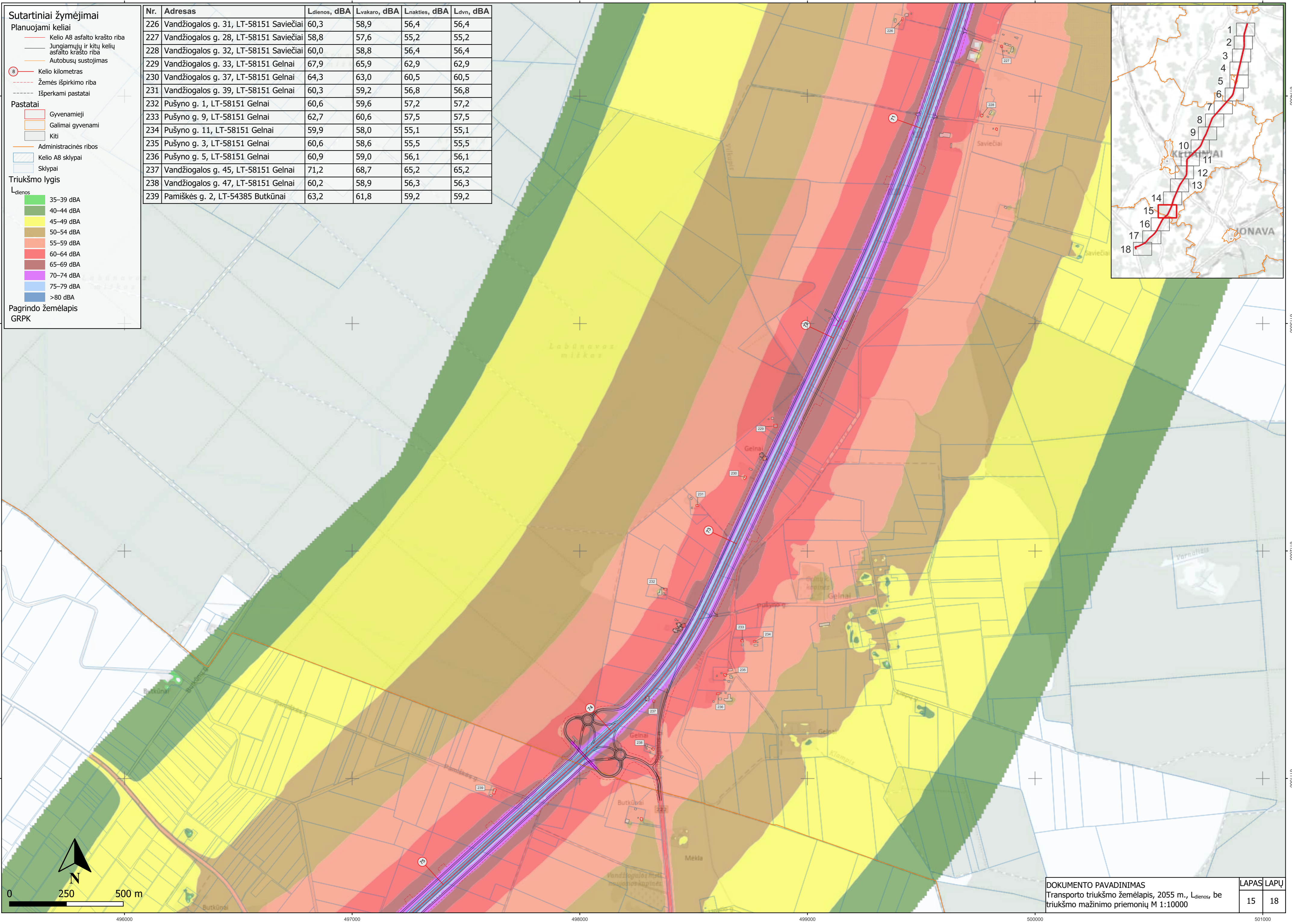
Triukšmo lygis

L_{dienos}

- 35–39 dBA
- 40–44 dBA
- 45–49 dBA
- 50–54 dBA
- 55–59 dBA
- 60–64 dBA
- 65–69 dBA
- 70–74 dBA
- 75–79 dBA
- >80 dBA

Pagrindo žemėlapis
GRPK

Nr.	Adresas	L_{dienos} , dBA	L_{vakaro} , dBA	$L_{nakties}$, dBA	L_{dvn} , dBA
226	Vandžiolgos g. 31, LT-58151 Saviečiai	60,3	58,9	56,4	56,4
227	Vandžiolgos g. 28, LT-58151 Saviečiai	58,8	57,6	55,2	55,2
228	Vandžiolgos g. 32, LT-58151 Saviečiai	60,0	58,8	56,4	56,4
229	Vandžiolgos g. 33, LT-58151 Gelnai	67,9	65,9	62,9	62,9
230	Vandžiolgos g. 37, LT-58151 Gelnai	64,3	63,0	60,5	60,5
231	Vandžiolgos g. 39, LT-58151 Gelnai	60,3	59,2	56,8	56,8
232	Pušyno g. 1, LT-58151 Gelnai	60,6	59,6	57,2	57,2
233	Pušyno g. 9, LT-58151 Gelnai	62,7	60,6	57,5	57,5
234	Pušyno g. 11, LT-58151 Gelnai	59,9	58,0	55,1	55,1
235	Pušyno g. 3, LT-58151 Gelnai	60,6	58,6	55,5	55,5
236	Pušyno g. 5, LT-58151 Gelnai	60,9	59,0	56,1	56,1
237	Vandžiolgos g. 45, LT-58151 Gelnai	71,2	68,7	65,2	65,2
238	Vandžiolgos g. 47, LT-58151 Gelnai	60,2	58,9	56,3	56,3
239	Pamiškės g. 2, LT-54385 Butkūnai	63,2	61,8	59,2	59,2



Sutartiniai žymėjimai

Planuojami keliai

- Kelio A8 asfalto krašto riba
- Jungiamųjų ir kitų kelių asfalto krašto riba
- Kelio kilometras
- Žemės išpirkimo riba

Pastatai

- Gyvenamieji
- Kiti
- Kelio A8 sklypai
- Sklypai

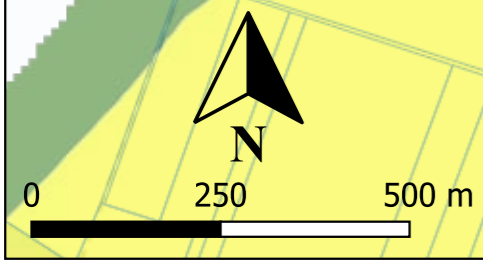
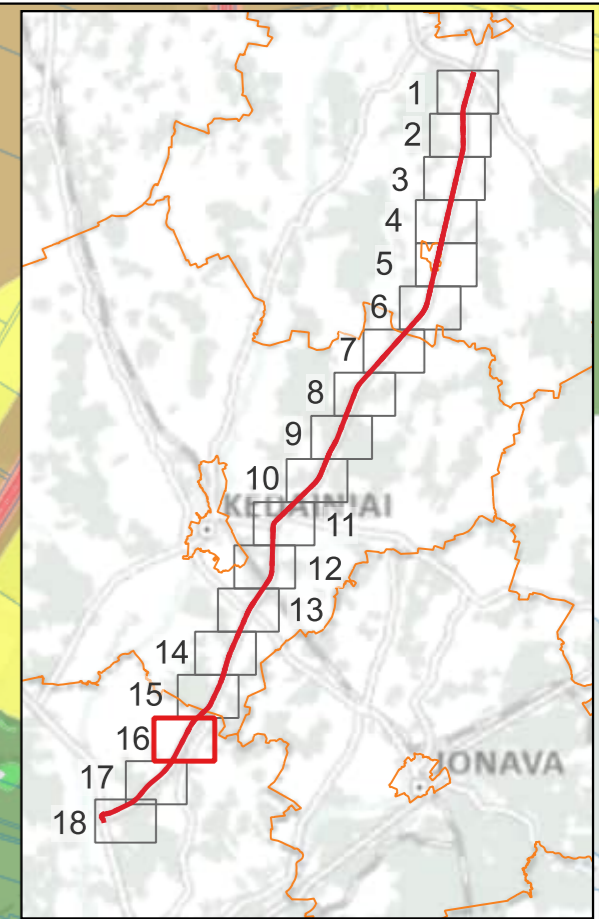
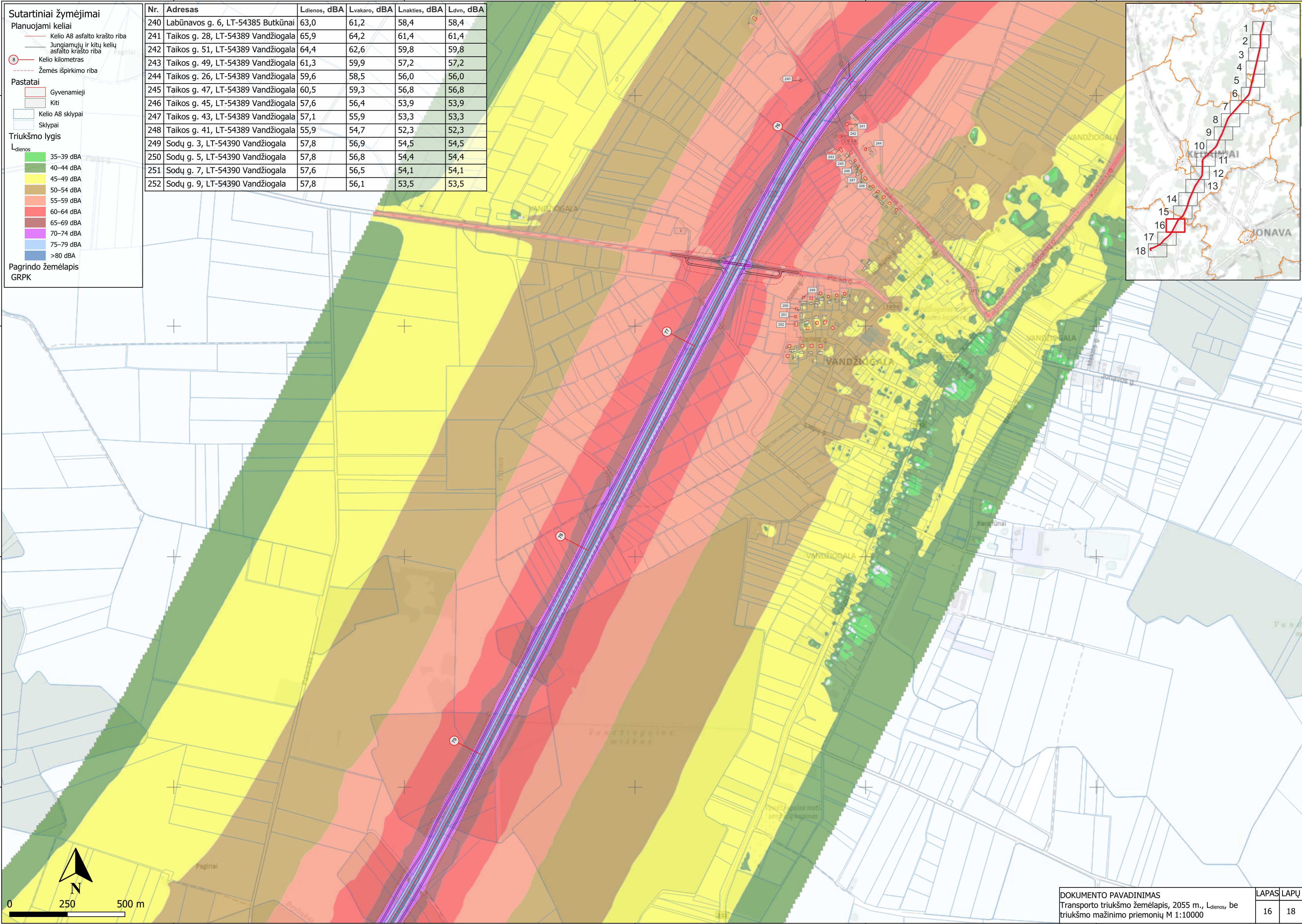
Triukšmo lygis

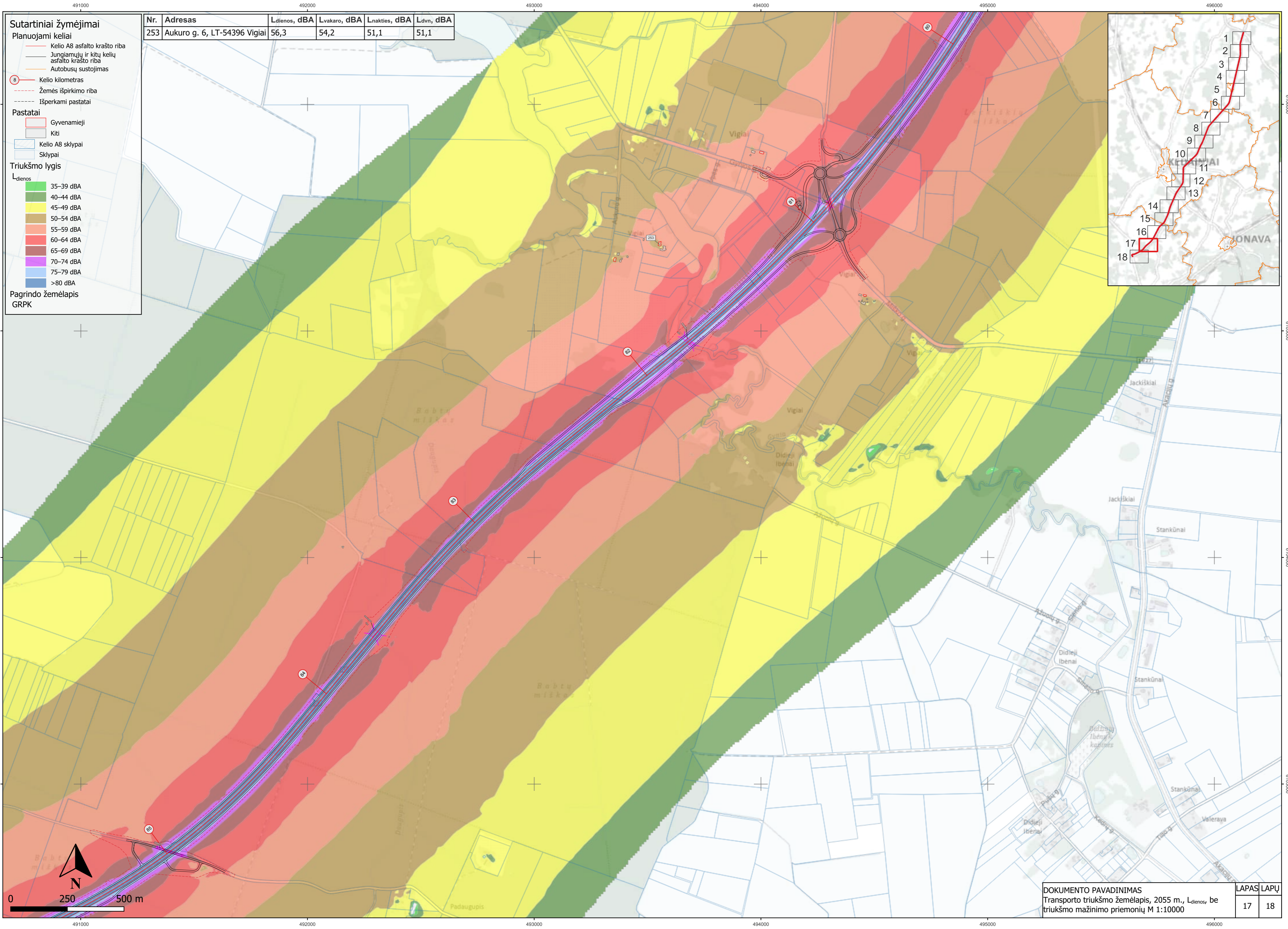
L_{dienos}

- 35–39 dBA
- 40–44 dBA
- 45–49 dBA
- 50–54 dBA
- 55–59 dBA
- 60–64 dBA
- 65–69 dBA
- 70–74 dBA
- 75–79 dBA
- >80 dBA

Pagrindo žemėlapis
GRPK

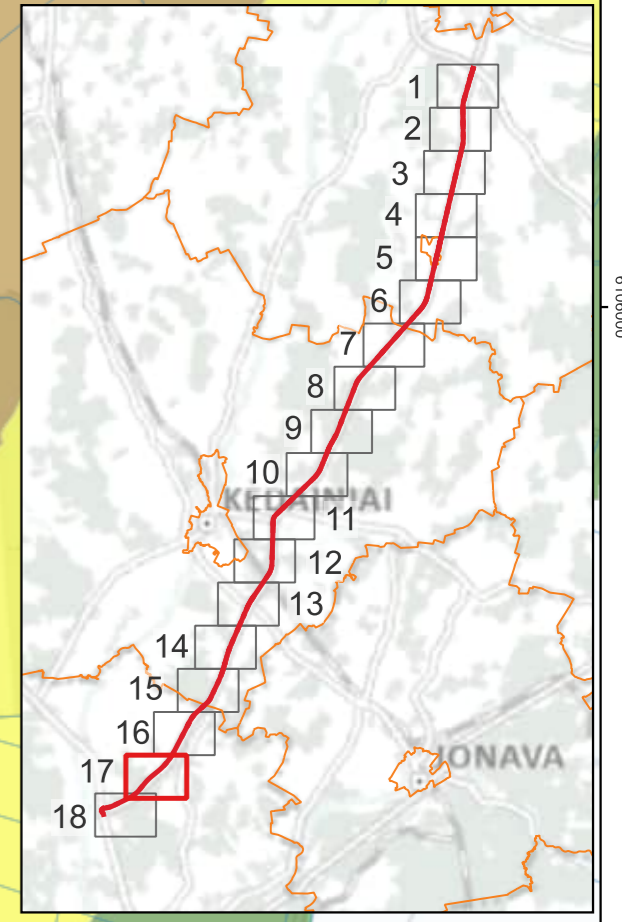
Nr.	Adresas	L _{dienos} , dBA	L _{vakaro} , dBA	L _{nakties} , dBA	L _{dvn} , dBA
240	Labūnavos g. 6, LT-54385 Butkūnai	63,0	61,2	58,4	58,4
241	Taikos g. 28, LT-54389 Vandžiogala	65,9	64,2	61,4	61,4
242	Taikos g. 51, LT-54389 Vandžiogala	64,4	62,6	59,8	59,8
243	Taikos g. 49, LT-54389 Vandžiogala	61,3	59,9	57,2	57,2
244	Taikos g. 26, LT-54389 Vandžiogala	59,6	58,5	56,0	56,0
245	Taikos g. 47, LT-54389 Vandžiogala	60,5	59,3	56,8	56,8
246	Taikos g. 45, LT-54389 Vandžiogala	57,6	56,4	53,9	53,9
247	Taikos g. 43, LT-54389 Vandžiogala	57,1	55,9	53,3	53,3
248	Taikos g. 41, LT-54389 Vandžiogala	55,9	54,7	52,3	52,3
249	Sodų g. 3, LT-54390 Vandžiogala	57,8	56,9	54,5	54,5
250	Sodų g. 5, LT-54390 Vandžiogala	57,8	56,8	54,4	54,4
251	Sodų g. 7, LT-54390 Vandžiogala	57,6	56,5	54,1	54,1
252	Sodų g. 9, LT-54390 Vandžiogala	57,8	56,1	53,5	53,5

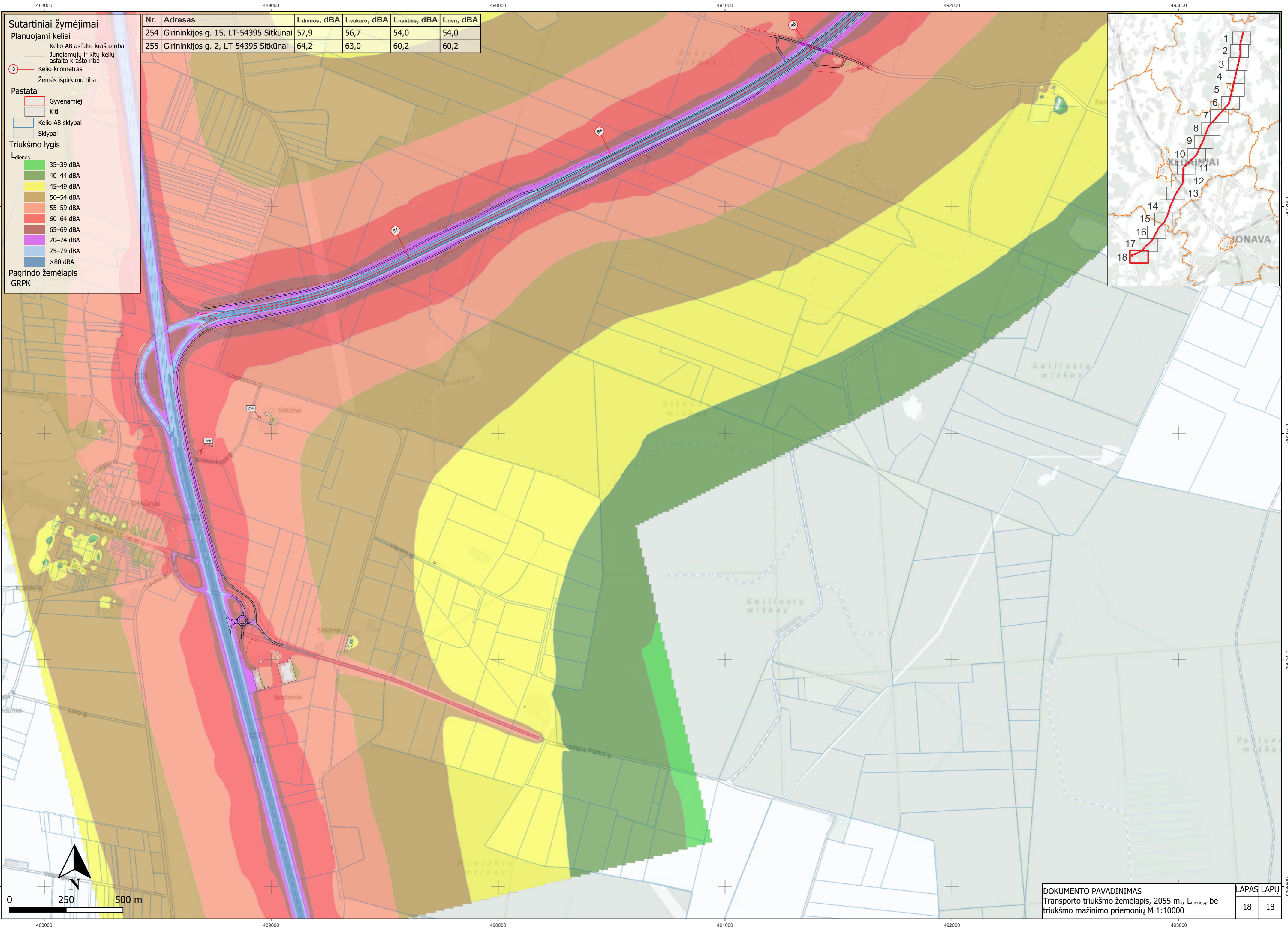




- Sutartiniai žymėjimai**
- Planuojami keliai
 - Kelio A8 asfalto krašto riba
 - Jungiamųjų ir kitų kelių asfalto krašto riba
 - Autobusų sustojimas
 - Kelio kilometras
 - Žemės išpirkimo riba
 - Išperkami pastatai
 - Pastatai
 - Gyvenamieji
 - Kiti
 - Kelio A8 sklypai
 - Sklypai
 - Triukšmo lygis
 - L_{dienos}
 - 35–39 dBA
 - 40–44 dBA
 - 45–49 dBA
 - 50–54 dBA
 - 55–59 dBA
 - 60–64 dBA
 - 65–69 dBA
 - 70–74 dBA
 - 75–79 dBA
 - >80 dBA
 - Pagrindo žemėlapis GRPK

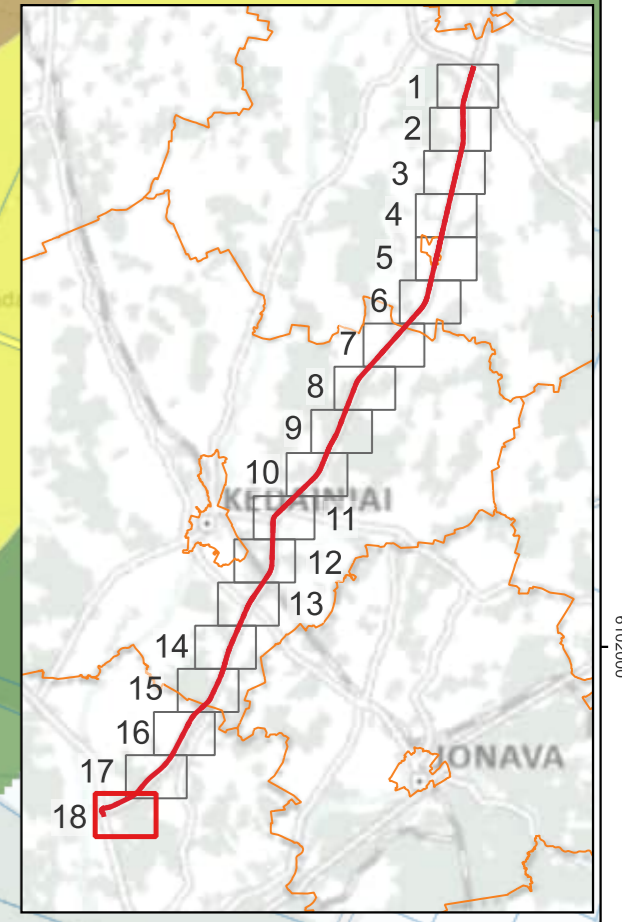
Nr.	Adresas	L _{dienos} , dBA	L _{vakaro} , dBA	L _{nakties} , dBA	L _{dvn} , dBA
253	Aukuro g. 6, LT-54396 Vigiai	56,3	54,2	51,1	51,1





- Sutartiniai žymėjimai**
- Planuojami keliai
 - Kelio A8 asfalto krašto riba
 - Jungiamųjų ir kitų kelių asfalto krašto riba
 - Kelio kilometras
 - Žemės išpirkimo riba
- Pastatai**
- Gyvenamieji
 - Kiti
 - Kelio A8 sklypai
 - Sklypai
- Triukšmo lygis**
- L_{dienos}**
- 35–39 dBA
 - 40–44 dBA
 - 45–49 dBA
 - 50–54 dBA
 - 55–59 dBA
 - 60–64 dBA
 - 65–69 dBA
 - 70–74 dBA
 - 75–79 dBA
 - >80 dBA
- Pagrindo žemėlapis**
GRPK

Nr.	Adresas	L _{dienos} , dBA	L _{vakaro} , dBA	L _{nakties} , dBA	L _{dvn} , dBA
254	Girininkijos g. 15, LT-54395 Sitkūnai	57,9	56,7	54,0	54,0
255	Girininkijos g. 2, LT-54395 Sitkūnai	64,2	63,0	60,2	60,2



Sutartiniai žymėjimai

Planuojami keliai

- Kelio A8 asfalto krašto riba
- Jungiamųjų ir kitų kelių asfalto krašto riba
- Pėsčiųjų ir dviračių takai
- Autobusų sustojimas
- Kelio kilometras
- Žemės išpirkimo riba
- Išperkami pastatai

Pastatai

- gyvenamieji
- Galimai gyvenami
- Kiti
- Kelio A8 sklypai
- Sklypai

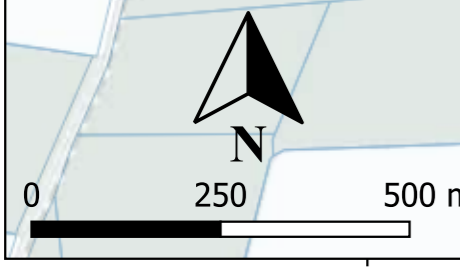
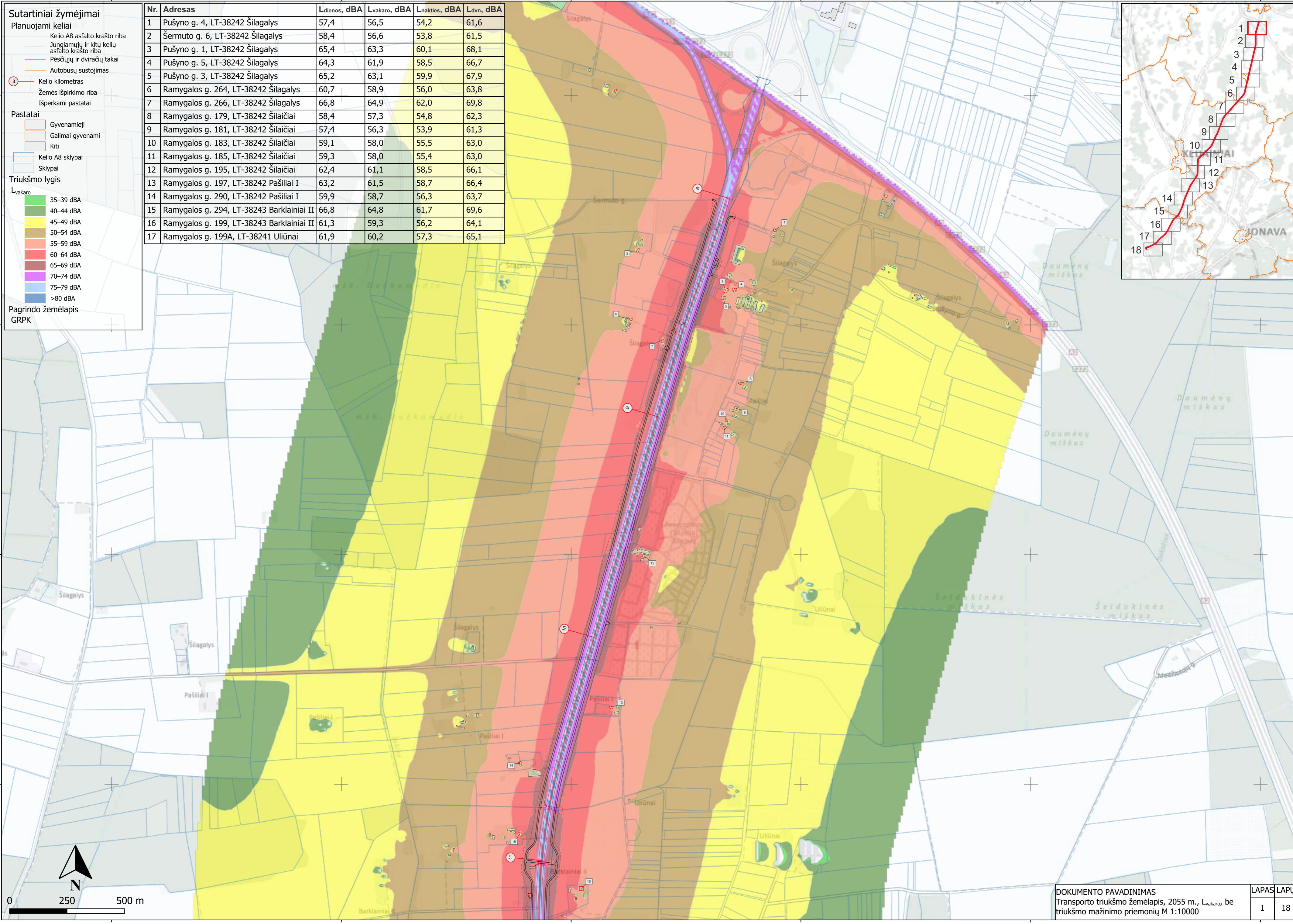
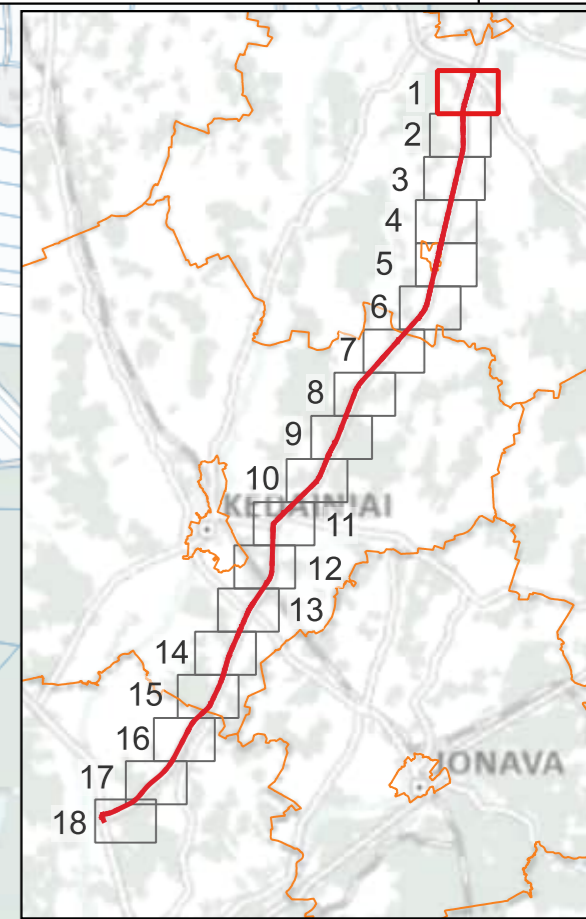
Triukšmo lygis

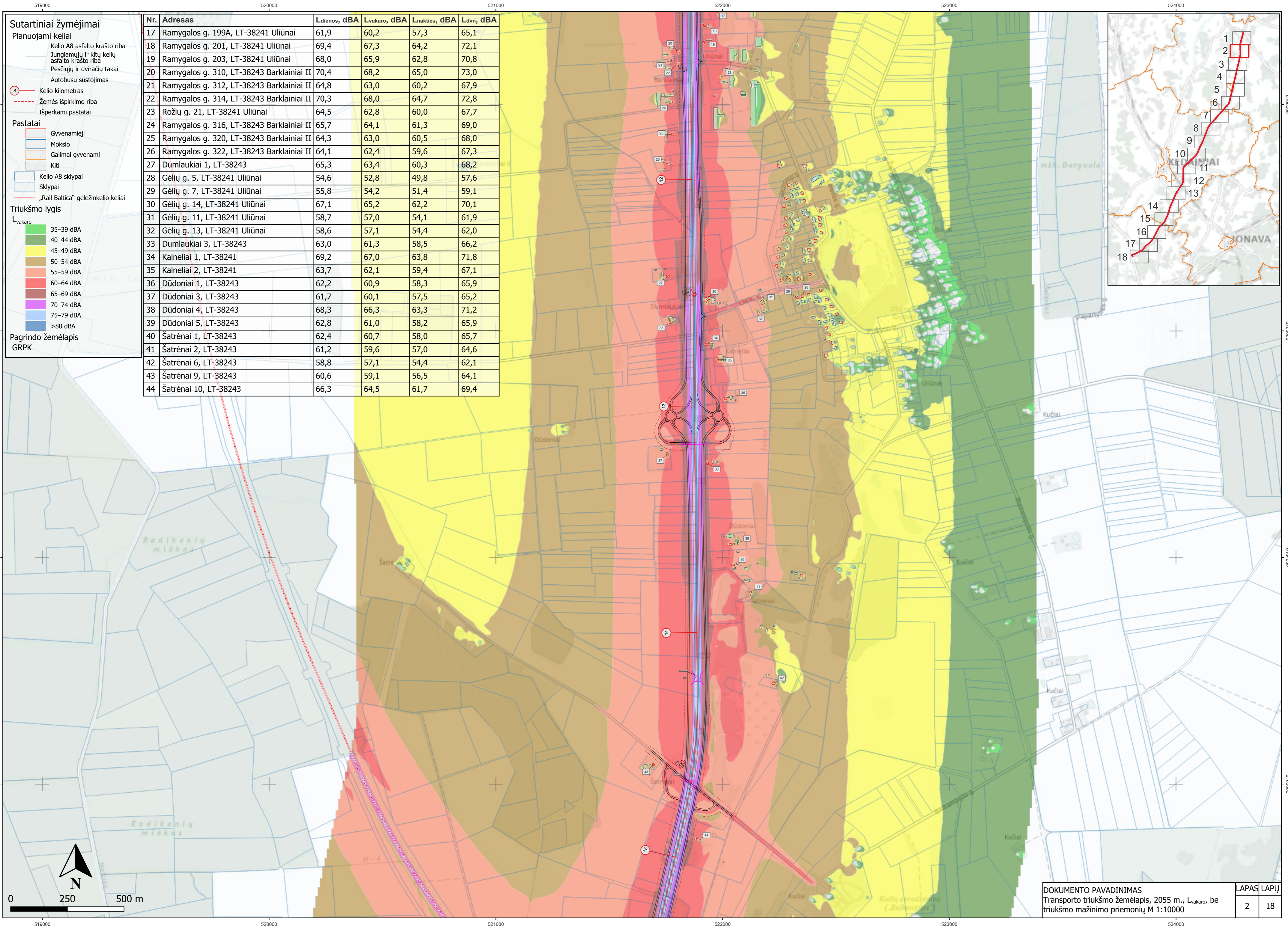
L_{vakaro}

- 35–39 dBA
- 40–44 dBA
- 45–49 dBA
- 50–54 dBA
- 55–59 dBA
- 60–64 dBA
- 65–69 dBA
- 70–74 dBA
- 75–79 dBA
- >80 dBA

Pagrindo žemėlapis
GRPK

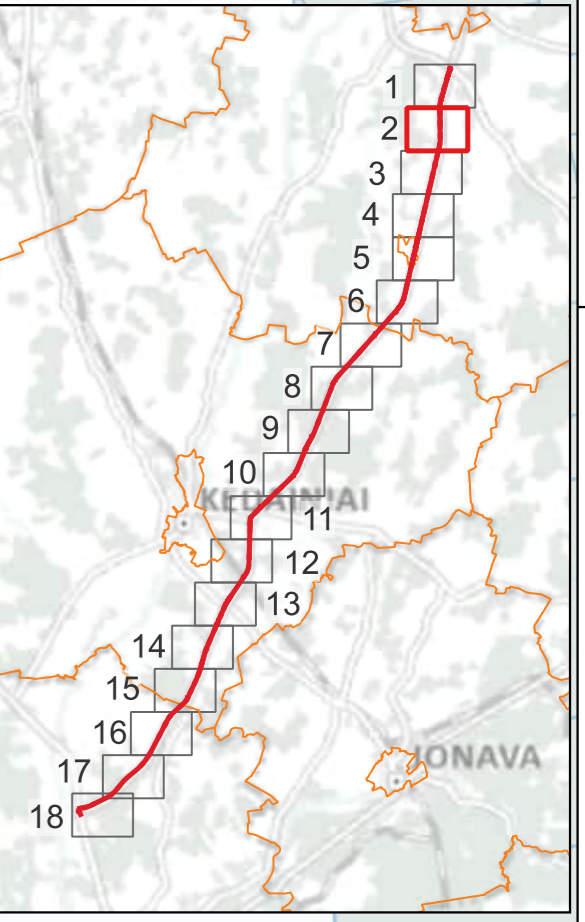
Nr.	Adresas	L _{dienos} , dBA	L _{vakaro} , dBA	L _{nakties} , dBA	L _{dvn} , dBA
1	Pušyno g. 4, LT-38242 Šilagalys	57,4	56,5	54,2	61,6
2	Šermuto g. 6, LT-38242 Šilagalys	58,4	56,6	53,8	61,5
3	Pušyno g. 1, LT-38242 Šilagalys	65,4	63,3	60,1	68,1
4	Pušyno g. 5, LT-38242 Šilagalys	64,3	61,9	58,5	66,7
5	Pušyno g. 3, LT-38242 Šilagalys	65,2	63,1	59,9	67,9
6	Ramygalos g. 264, LT-38242 Šilagalys	60,7	58,9	56,0	63,8
7	Ramygalos g. 266, LT-38242 Šilagalys	66,8	64,9	62,0	69,8
8	Ramygalos g. 179, LT-38242 Šilaičiai	58,4	57,3	54,8	62,3
9	Ramygalos g. 181, LT-38242 Šilaičiai	57,4	56,3	53,9	61,3
10	Ramygalos g. 183, LT-38242 Šilaičiai	59,1	58,0	55,5	63,0
11	Ramygalos g. 185, LT-38242 Šilaičiai	59,3	58,0	55,4	63,0
12	Ramygalos g. 195, LT-38242 Šilaičiai	62,4	61,1	58,5	66,1
13	Ramygalos g. 197, LT-38242 Pašiliai I	63,2	61,5	58,7	66,4
14	Ramygalos g. 290, LT-38242 Pašiliai I	59,9	58,7	56,3	63,7
15	Ramygalos g. 294, LT-38243 Barklainiai II	66,8	64,8	61,7	69,6
16	Ramygalos g. 199, LT-38243 Barklainiai II	61,3	59,3	56,2	64,1
17	Ramygalos g. 199A, LT-38241 Uliūnai	61,9	60,2	57,3	65,1





- Sutartiniai žymėjimai**
- Planuojami keliai**
- Kelio A8 asfalto krašto riba
 - Jungiamųjų ir kitų kelių asfalto krašto riba
 - Pėsčiųjų ir dviračių takai
 - Autobusų sustojimas
 - Kelio kilometras
 - Žemės išpirkimo riba
 - Išperkami pastatai
- Pastatai**
- Gyvenamieji
 - Mokslų
 - Galimai gyvenami
 - Kiti
 - Kelio A8 sklypai
 - Sklypai
 - „Rail Baltica“ geležinkelio keliai
- Triukšmo lygis**
- L_{vakaro}
- 35–39 dBA
 - 40–44 dBA
 - 45–49 dBA
 - 50–54 dBA
 - 55–59 dBA
 - 60–64 dBA
 - 65–69 dBA
 - 70–74 dBA
 - 75–79 dBA
 - >80 dBA
- Pagrindo žemėlapis**
GRPK

Nr.	Adresas	Ldienos, dBA	Lvakaro, dBA	Lnakties, dBA	Ldvn, dBA
17	Ramygalos g. 199A, LT-38241 Uliūnai	61,9	60,2	57,3	65,1
18	Ramygalos g. 201, LT-38241 Uliūnai	69,4	67,3	64,2	72,1
19	Ramygalos g. 203, LT-38241 Uliūnai	68,0	65,9	62,8	70,8
20	Ramygalos g. 310, LT-38243 Barklainiai II	70,4	68,2	65,0	73,0
21	Ramygalos g. 312, LT-38243 Barklainiai II	64,8	63,0	60,2	67,9
22	Ramygalos g. 314, LT-38243 Barklainiai II	70,3	68,0	64,7	72,8
23	Rožių g. 21, LT-38241 Uliūnai	64,5	62,8	60,0	67,7
24	Ramygalos g. 316, LT-38243 Barklainiai II	65,7	64,1	61,3	69,0
25	Ramygalos g. 320, LT-38243 Barklainiai II	64,3	63,0	60,5	68,0
26	Ramygalos g. 322, LT-38243 Barklainiai II	64,1	62,4	59,6	67,3
27	Dumlaukai 1, LT-38243	65,3	63,4	60,3	68,2
28	Gėlių g. 5, LT-38241 Uliūnai	54,6	52,8	49,8	57,6
29	Gėlių g. 7, LT-38241 Uliūnai	55,8	54,2	51,4	59,1
30	Gėlių g. 14, LT-38241 Uliūnai	67,1	65,2	62,2	70,1
31	Gėlių g. 11, LT-38241 Uliūnai	58,7	57,0	54,1	61,9
32	Gėlių g. 13, LT-38241 Uliūnai	58,6	57,1	54,4	62,0
33	Dumlaukai 3, LT-38243	63,0	61,3	58,5	66,2
34	Kalneliai 1, LT-38241	69,2	67,0	63,8	71,8
35	Kalneliai 2, LT-38241	63,7	62,1	59,4	67,1
36	Dūdoniai 1, LT-38243	62,2	60,9	58,3	65,9
37	Dūdoniai 3, LT-38243	61,7	60,1	57,5	65,2
38	Dūdoniai 4, LT-38243	68,3	66,3	63,3	71,2
39	Dūdoniai 5, LT-38243	62,8	61,0	58,2	65,9
40	Šatrėnai 1, LT-38243	62,4	60,7	58,0	65,7
41	Šatrėnai 2, LT-38243	61,2	59,6	57,0	64,6
42	Šatrėnai 6, LT-38243	58,8	57,1	54,4	62,1
43	Šatrėnai 9, LT-38243	60,6	59,1	56,5	64,1
44	Šatrėnai 10, LT-38243	66,3	64,5	61,7	69,4



Sutartiniai žymėjimai

Planuojami keliai

- Kelio A8 asfalto krašto riba
- Jungiamųjų ir kitų kelių asfalto krašto riba
- Pėsčiųjų ir dviračių takai
- Autobusų sustojimas

- 8 Kelio kilometras
- Žemės išpirkimo riba
- Išperkami pastatai

Pastatai

- Gyvenamieji
- Mokslų
- Galimai gyvenami
- Kiti
- Kelio A8 sklypai
- Sklypai

Projekto „Rail Baltica“ triukšmo mažinimo priemonės

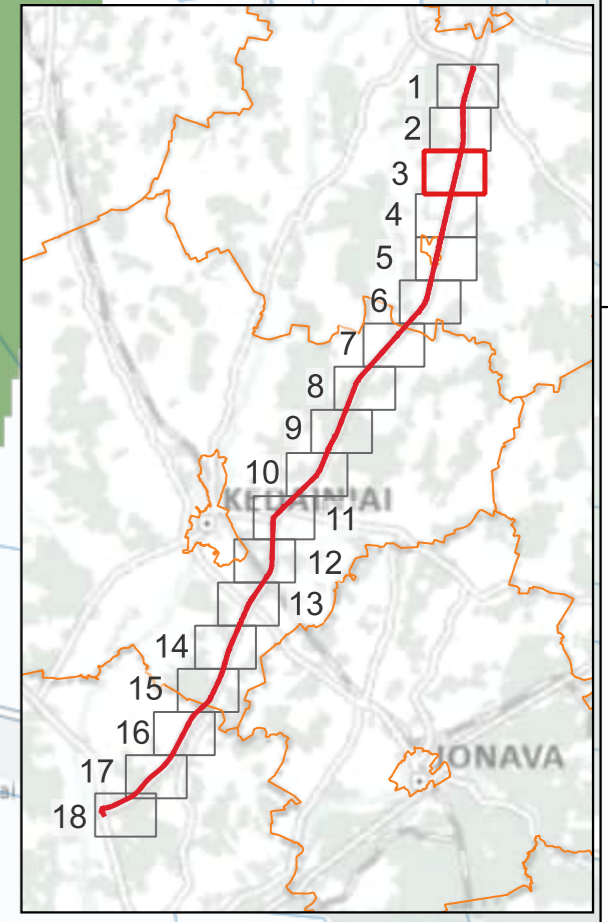
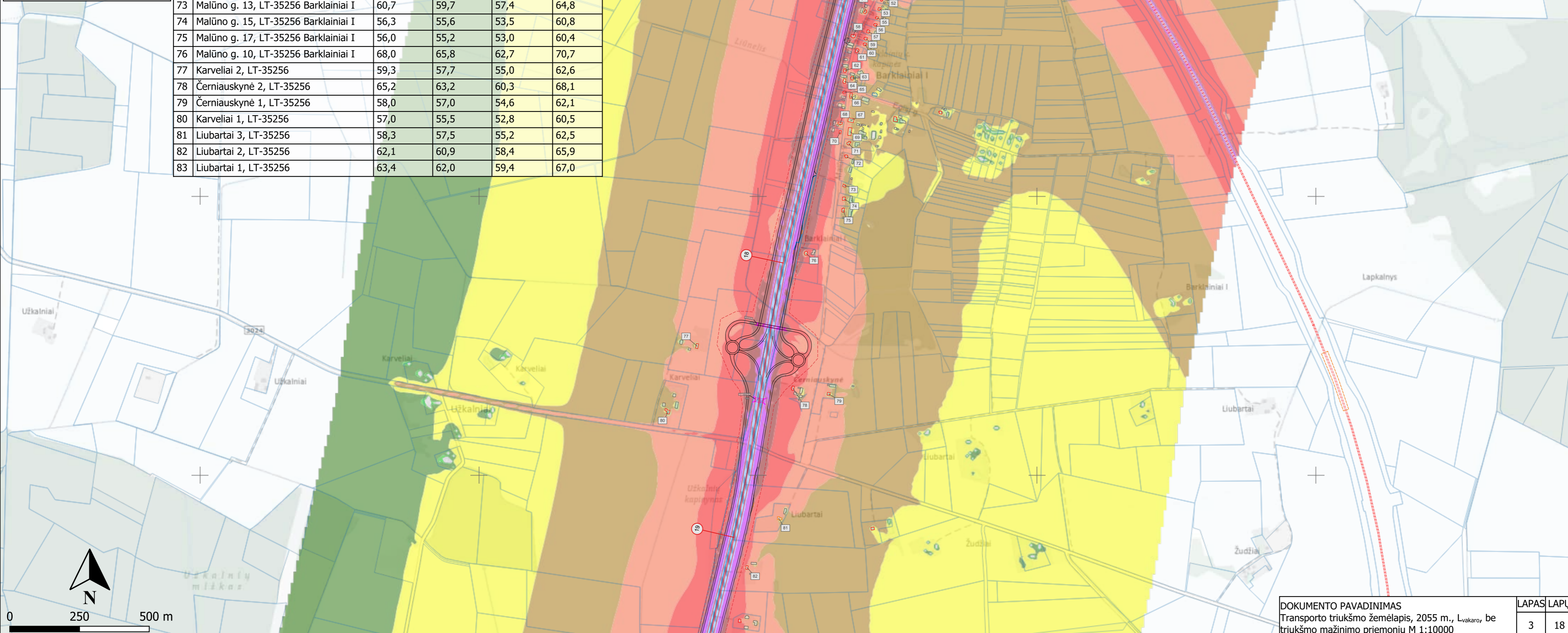
- Triukšmo užtvartos
- Bėgių triukšmo slopintuvų įrengimo ruožas

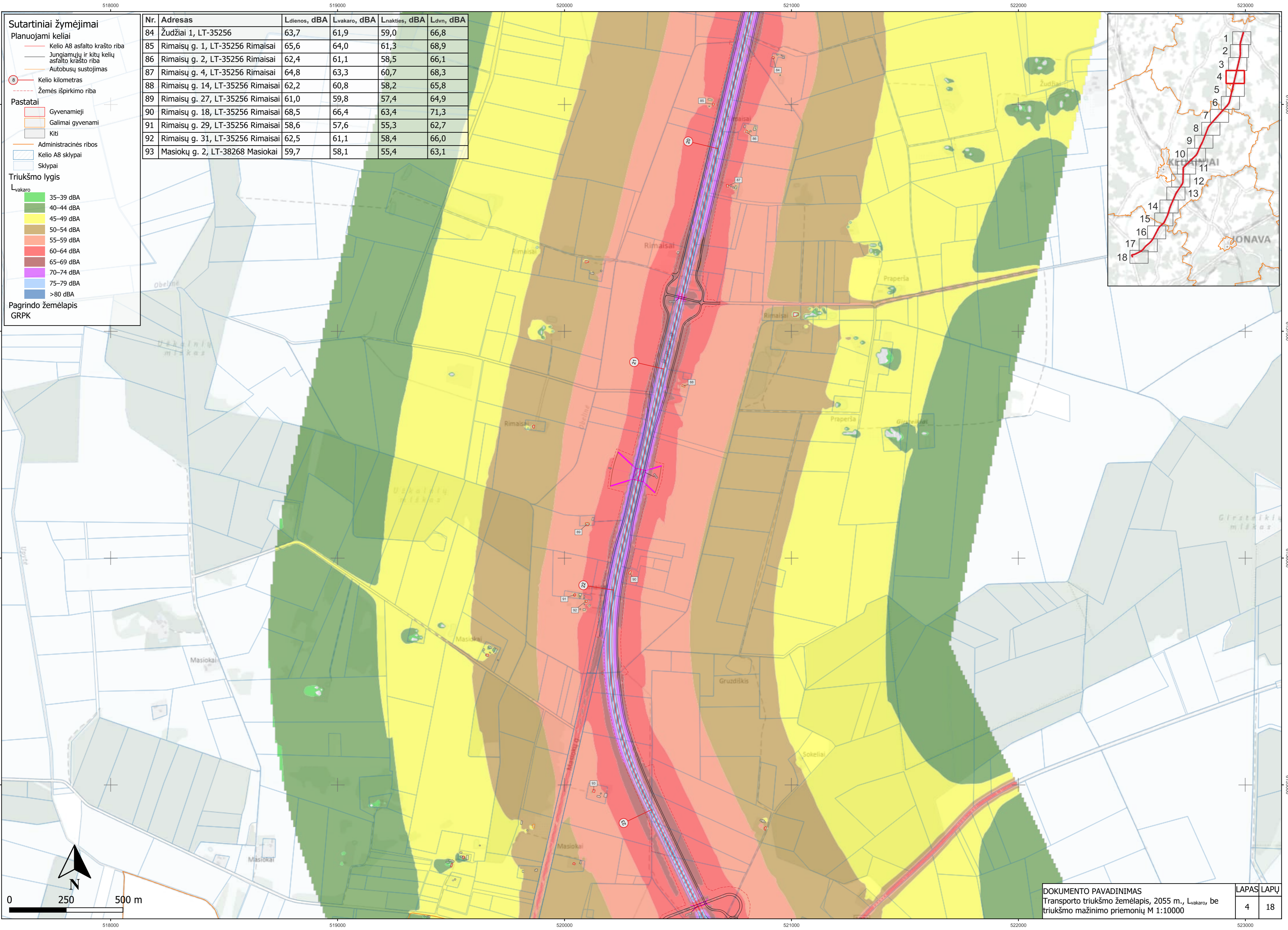
Triukšmo lygis

- L_{vakaro}
- 35–39 dBA
 - 40–44 dBA
 - 45–49 dBA
 - 50–54 dBA
 - 55–59 dBA
 - 60–64 dBA
 - 65–69 dBA
 - 70–74 dBA
 - 75–79 dBA
 - >80 dBA

Pagrindo žemėlapis GRPK

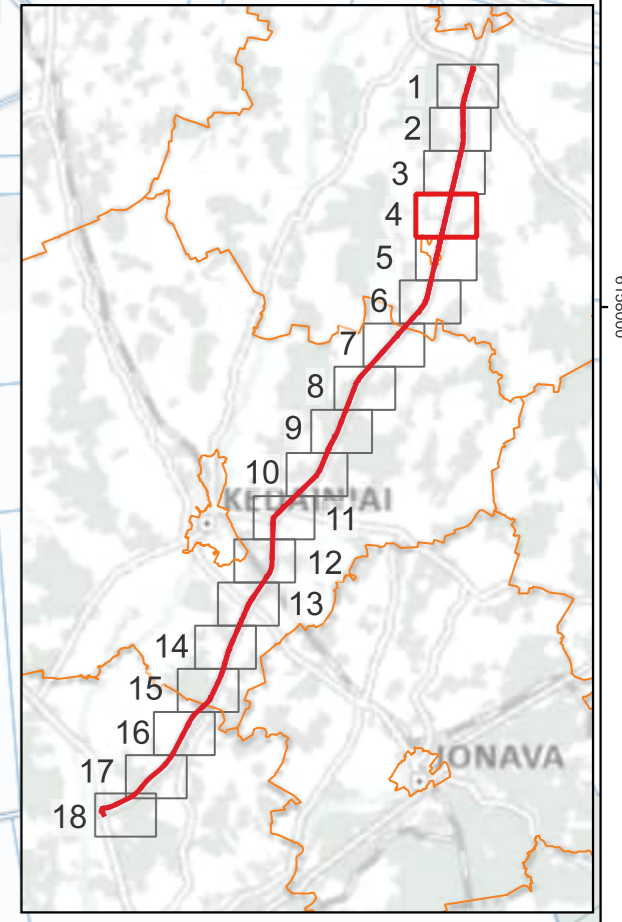
Nr.	Adresas	Ldienes, dBA	Lvakaro, dBA	Lnakties, dBA	Ldvn, dBA
45	Joskildai 1, LT-35256	65,6	63,6	60,7	68,5
46	Joskildai 2, LT-35256	67,0	65,0	62,1	69,9
47	Joskildai 5, LT-35256	59,2	58,4	56,3	63,6
48	Verslininkų g. 3B, LT-35256 Barklainiai I	60,0	58,6	56,3	63,8
49	Verslininkų g. 3A, LT-35256 Barklainiai I	62,5	60,9	58,5	66,0
50	Verslininkų g. 1, LT-35256 Barklainiai I	63,4	61,9	59,4	67,0
51	Ramybės g. 26, LT-35256 Barklainiai I	62,4	61,0	58,5	66,1
52	Ramybės g. 24, LT-35256 Barklainiai I	59,9	58,7	56,4	63,9
53	Ramybės g. 22, LT-35256 Barklainiai I	60,4	59,1	56,7	64,1
54	Ramybės g. 9, LT-35256 Barklainiai I	61,3	59,7	57,1	64,7
55	Ramybės g. 20, LT-35256 Barklainiai I	62,9	61,3	58,7	66,3
56	Ramybės g. 18, LT-35256 Barklainiai I	62,7	61,1	58,4	66,1
57	Ramybės g. 14, LT-35256 Barklainiai I	62,2	60,6	58,0	65,6
58	Ramybės g. 7, LT-35256 Barklainiai I	70,3	67,9	64,7	72,8
59	Ramybės g. 12, LT-35256 Barklainiai I	62,5	61,0	58,5	66,0
60	Ramybės g. 10, LT-35256 Barklainiai I	61,8	60,1	57,4	65,1
61	Ramybės g. 8, LT-35256 Barklainiai I	64,4	62,1	59,0	67,0
62	Ramybės g. 3, LT-35256 Barklainiai I	68,6	66,4	63,3	71,3
63	Ramybės g. 4, LT-35256 Barklainiai I	61,2	59,6	56,9	64,5
64	Ramybės g. 1, LT-35256 Barklainiai I	67,5	65,5	62,6	70,4
65	Malūno g. 2, LT-35256 Barklainiai I	66,6	64,7	61,7	69,6
66	Malūno g. 1, LT-35256 Barklainiai I	61,6	59,7	57,0	64,7
67	Malūno g. 3, LT-35256 Barklainiai I	62,0	60,5	58,0	65,6
68	Malūno g. 6, LT-35256 Barklainiai I	63,5	61,8	59,0	66,7
69	Malūno g. 5, LT-35256 Barklainiai I	60,7	59,4	56,9	64,4
70	Malūno g. 8, LT-35256 Barklainiai I	61,3	60,0	57,5	65,0
71	Malūno g. 7, LT-35256 Barklainiai I	60,7	59,5	57,1	64,6
72	Malūno g. 9, LT-35256 Barklainiai I	58,4	57,6	55,4	62,7
73	Malūno g. 13, LT-35256 Barklainiai I	60,7	59,7	57,4	64,8
74	Malūno g. 15, LT-35256 Barklainiai I	56,3	55,6	53,5	60,8
75	Malūno g. 17, LT-35256 Barklainiai I	56,0	55,2	53,0	60,4
76	Malūno g. 10, LT-35256 Barklainiai I	68,0	65,8	62,7	70,7
77	Karveliai 2, LT-35256	59,3	57,7	55,0	62,6
78	Černiauskyne 2, LT-35256	65,2	63,2	60,3	68,1
79	Černiauskyne 1, LT-35256	58,0	57,0	54,6	62,1
80	Karveliai 1, LT-35256	57,0	55,5	52,8	60,5
81	Liubartai 3, LT-35256	58,3	57,5	55,2	62,5
82	Liubartai 2, LT-35256	62,1	60,9	58,4	65,9
83	Liubartai 1, LT-35256	63,4	62,0	59,4	67,0





- Sutartiniai žymėjimai**
- Planuojami keliai
 - Kelio A8 asfalto krašto riba
 - Jungiamųjų ir kitų kelių asfalto krašto riba
 - Autobusų sustojimas
 - Kelio kilometras
 - Žemės išpirkimo riba
 - Pastatai
 - Gyvenamieji
 - Galimai gyvenami
 - Kiti
 - Administracinės ribos
 - Kelio A8 sklypai
 - Sklypai
 - Triukšmo lygis
 - Lvakaro
 - 35–39 dBA
 - 40–44 dBA
 - 45–49 dBA
 - 50–54 dBA
 - 55–59 dBA
 - 60–64 dBA
 - 65–69 dBA
 - 70–74 dBA
 - 75–79 dBA
 - >80 dBA
 - Pagrindo žemėlapis GRPK

Nr.	Adresas	Ldienos, dBA	Lvakaro, dBA	Lnakties, dBA	Ldvn, dBA
84	Žudžiai 1, LT-35256	63,7	61,9	59,0	66,8
85	Rimaisų g. 1, LT-35256 Rimaisai	65,6	64,0	61,3	68,9
86	Rimaisų g. 2, LT-35256 Rimaisai	62,4	61,1	58,5	66,1
87	Rimaisų g. 4, LT-35256 Rimaisai	64,8	63,3	60,7	68,3
88	Rimaisų g. 14, LT-35256 Rimaisai	62,2	60,8	58,2	65,8
89	Rimaisų g. 27, LT-35256 Rimaisai	61,0	59,8	57,4	64,9
90	Rimaisų g. 18, LT-35256 Rimaisai	68,5	66,4	63,4	71,3
91	Rimaisų g. 29, LT-35256 Rimaisai	58,6	57,6	55,3	62,7
92	Rimaisų g. 31, LT-35256 Rimaisai	62,5	61,1	58,4	66,0
93	Masiokų g. 2, LT-38268 Masiokai	59,7	58,1	55,4	63,1



Sutartiniai žymėjimai

Planuojami keliai

- Kelio A8 asfalto krašto riba
- Jungiamųjų ir kitų kelių asfalto krašto riba
- Kelio kilometras
- Žemės išpirkimo riba

Pastatai

- Gyvenamieji
- Gydymo
- Mokslų
- Viešbučių
- Galimai gyvenami
- Kiti

Administracinės ribos

- Kelio A8 sklypai
- Sklypai

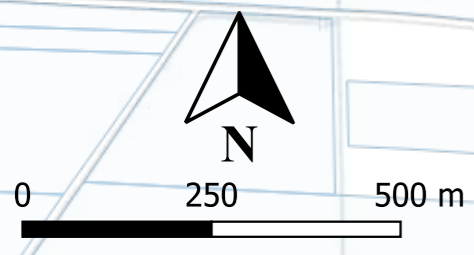
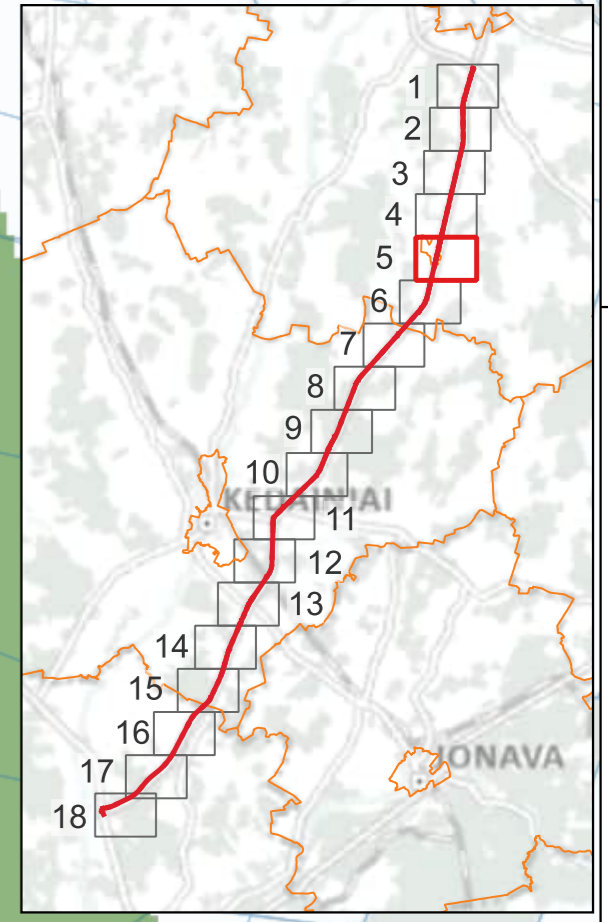
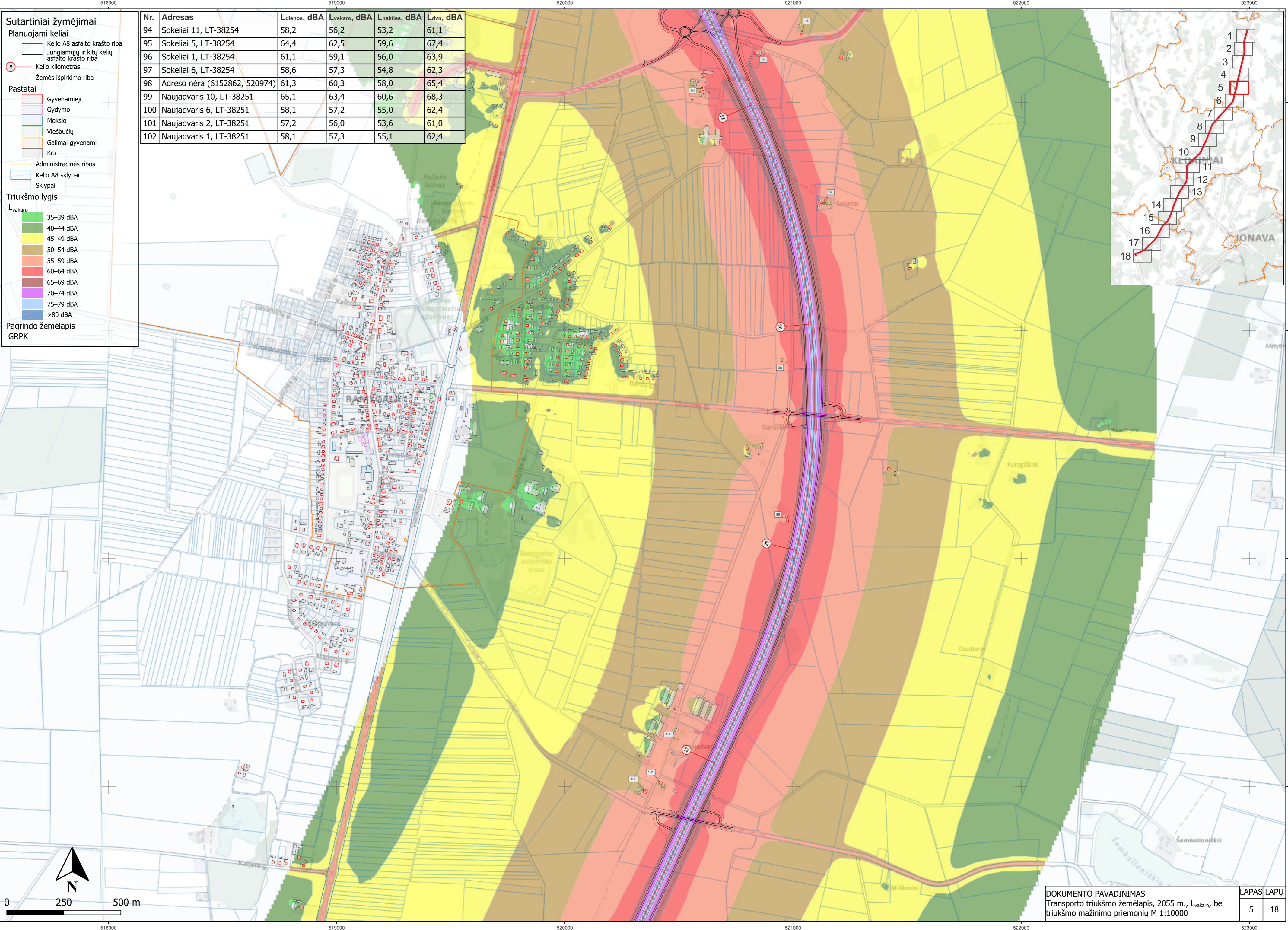
Triukšmo lygis

Lvakaro

- 35–39 dBA
- 40–44 dBA
- 45–49 dBA
- 50–54 dBA
- 55–59 dBA
- 60–64 dBA
- 65–69 dBA
- 70–74 dBA
- 75–79 dBA
- >80 dBA

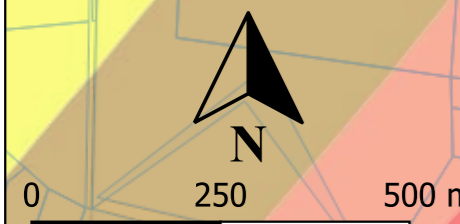
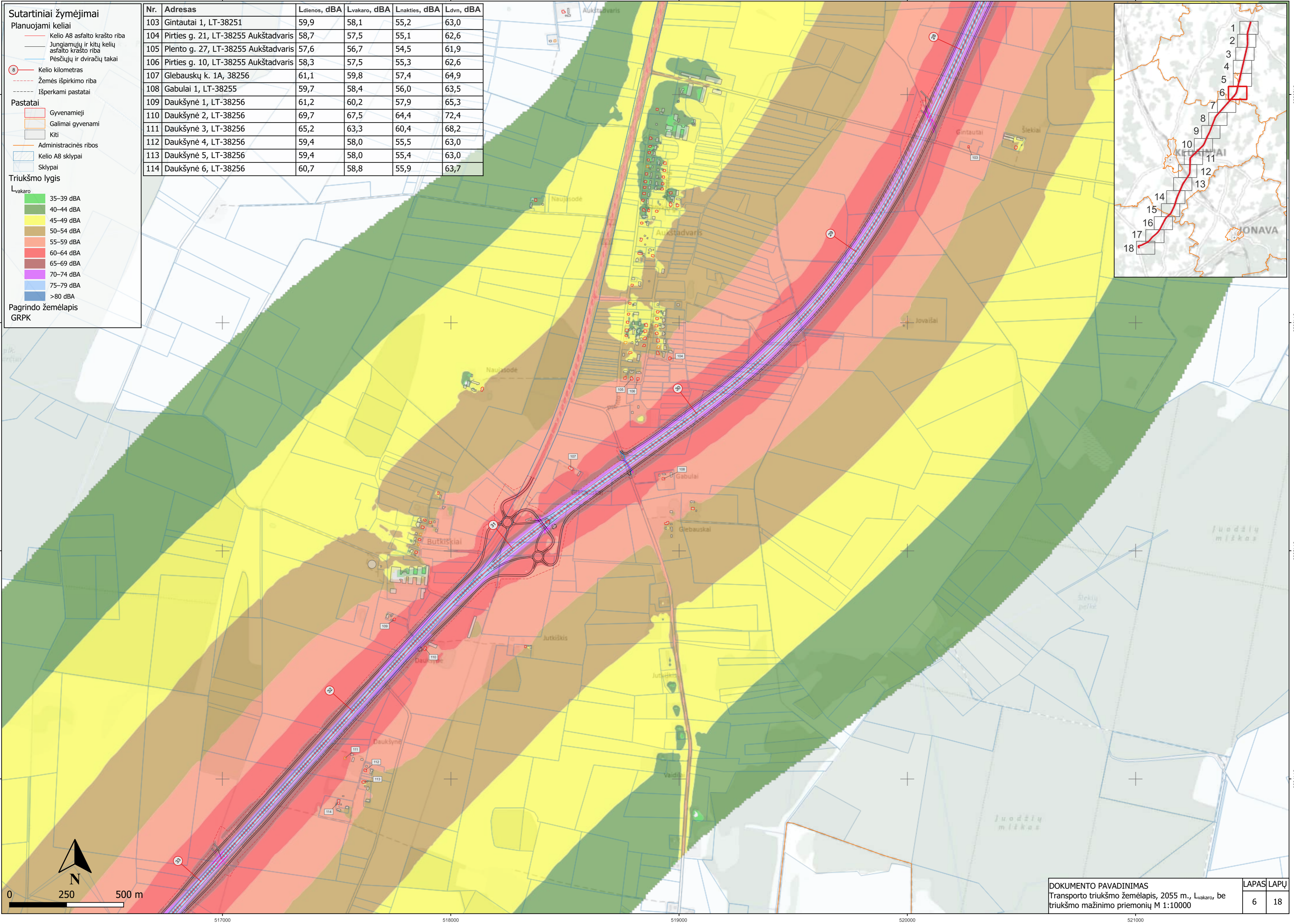
Pagrindo žemėlapis GRPK

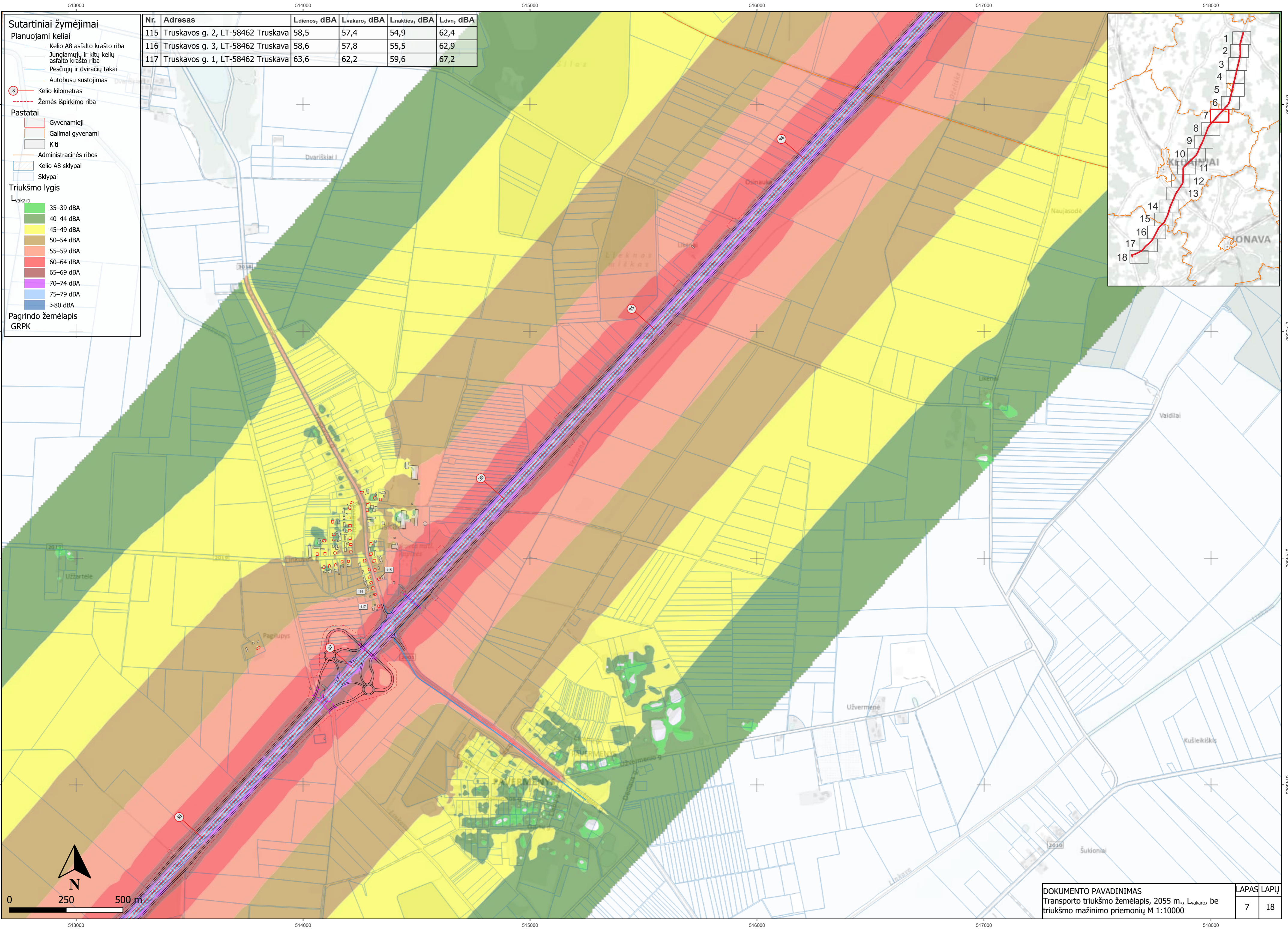
Nr.	Adresas	Ldienes, dBA	Lvakaro, dBA	Lnakties, dBA	Ldvn, dBA
94	Sokeliai 11, LT-38254	58,2	56,2	53,2	61,1
95	Sokeliai 5, LT-38254	64,4	62,5	59,6	67,4
96	Sokeliai 1, LT-38254	61,1	59,1	56,0	63,9
97	Sokeliai 6, LT-38254	58,6	57,3	54,8	62,3
98	Adreso nėra (6152862, 520974)	61,3	60,3	58,0	65,4
99	Naujadvaris 10, LT-38251	65,1	63,4	60,6	68,3
100	Naujadvaris 6, LT-38251	58,1	57,2	55,0	62,4
101	Naujadvaris 2, LT-38251	57,2	56,0	53,6	61,0
102	Naujadvaris 1, LT-38251	58,1	57,3	55,1	62,4



- Sutartiniai žymėjimai**
- Planuojami keliai**
- Kelio A8 asfalto krašto riba
 - Jungiamųjų ir kitų kelių asfalto krašto riba
 - Pėsčiųjų ir dviračių takai
 - Kelio kilometras
 - Žemės išpirkimo riba
 - Išperkami pastatai
- Pastatai**
- Gyvenamieji
 - Galimai gyvenami
 - Kiti
 - Administracinės ribos
 - Kelio A8 sklypai
 - Sklypai
- Triukšmo lygis**
- L_{vakarų}**
- 35–39 dBA
 - 40–44 dBA
 - 45–49 dBA
 - 50–54 dBA
 - 55–59 dBA
 - 60–64 dBA
 - 65–69 dBA
 - 70–74 dBA
 - 75–79 dBA
 - >80 dBA
- Pagrindo žemėlapis GRPK**

Nr.	Adresas	Ldienos, dBA	Lvakaro, dBA	Lnakties, dBA	Ldvn, dBA
103	Gintautai 1, LT-38251	59,9	58,1	55,2	63,0
104	Pirties g. 21, LT-38255 Aukštadvaris	58,7	57,5	55,1	62,6
105	Pleto g. 27, LT-38255 Aukštadvaris	57,6	56,7	54,5	61,9
106	Pirties g. 10, LT-38255 Aukštadvaris	58,3	57,5	55,3	62,6
107	Glebausų k. 1A, 38256	61,1	59,8	57,4	64,9
108	Gabulai 1, LT-38255	59,7	58,4	56,0	63,5
109	Daukšynė 1, LT-38256	61,2	60,2	57,9	65,3
110	Daukšynė 2, LT-38256	69,7	67,5	64,4	72,4
111	Daukšynė 3, LT-38256	65,2	63,3	60,4	68,2
112	Daukšynė 4, LT-38256	59,4	58,0	55,5	63,0
113	Daukšynė 5, LT-38256	59,4	58,0	55,4	63,0
114	Daukšynė 6, LT-38256	60,7	58,8	55,9	63,7





Sutartiniai žymėjimai

Planuojami keliai

- Kelio A8 asfalto krašto riba
- Jungiamųjų ir kitų kelių asfalto krašto riba
- Pėsčiųjų ir dviračių takai
- Autobusų sustojimas
- Kelio kilometras
- Žemės išpirkimo riba

Pastatai

- Gyvenamieji
- Galimai gyvenami
- Kiti
- Administracinės ribos
- Kelio A8 sklypai
- Sklypai

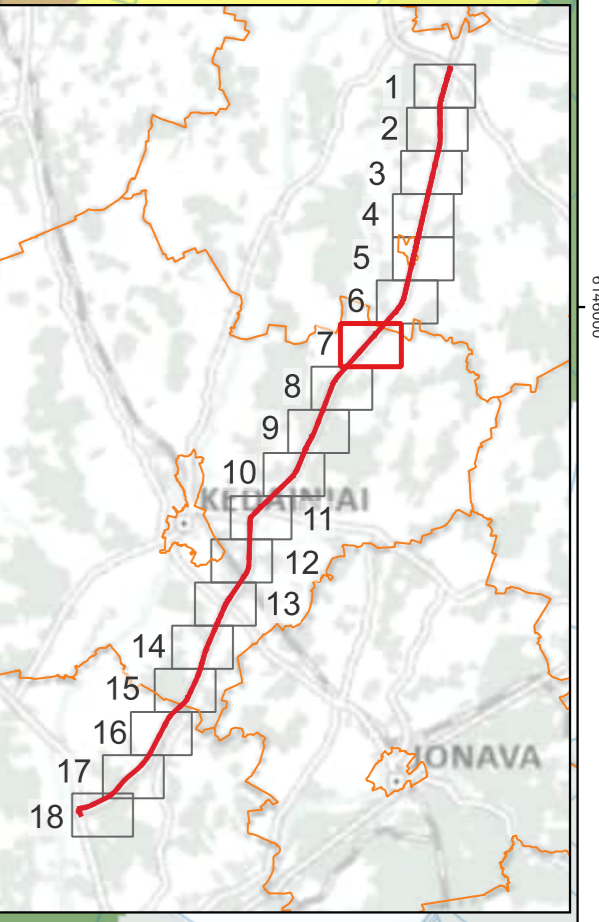
Triukšmo lygis

L_{vakaro}

- 35–39 dBA
- 40–44 dBA
- 45–49 dBA
- 50–54 dBA
- 55–59 dBA
- 60–64 dBA
- 65–69 dBA
- 70–74 dBA
- 75–79 dBA
- >80 dBA

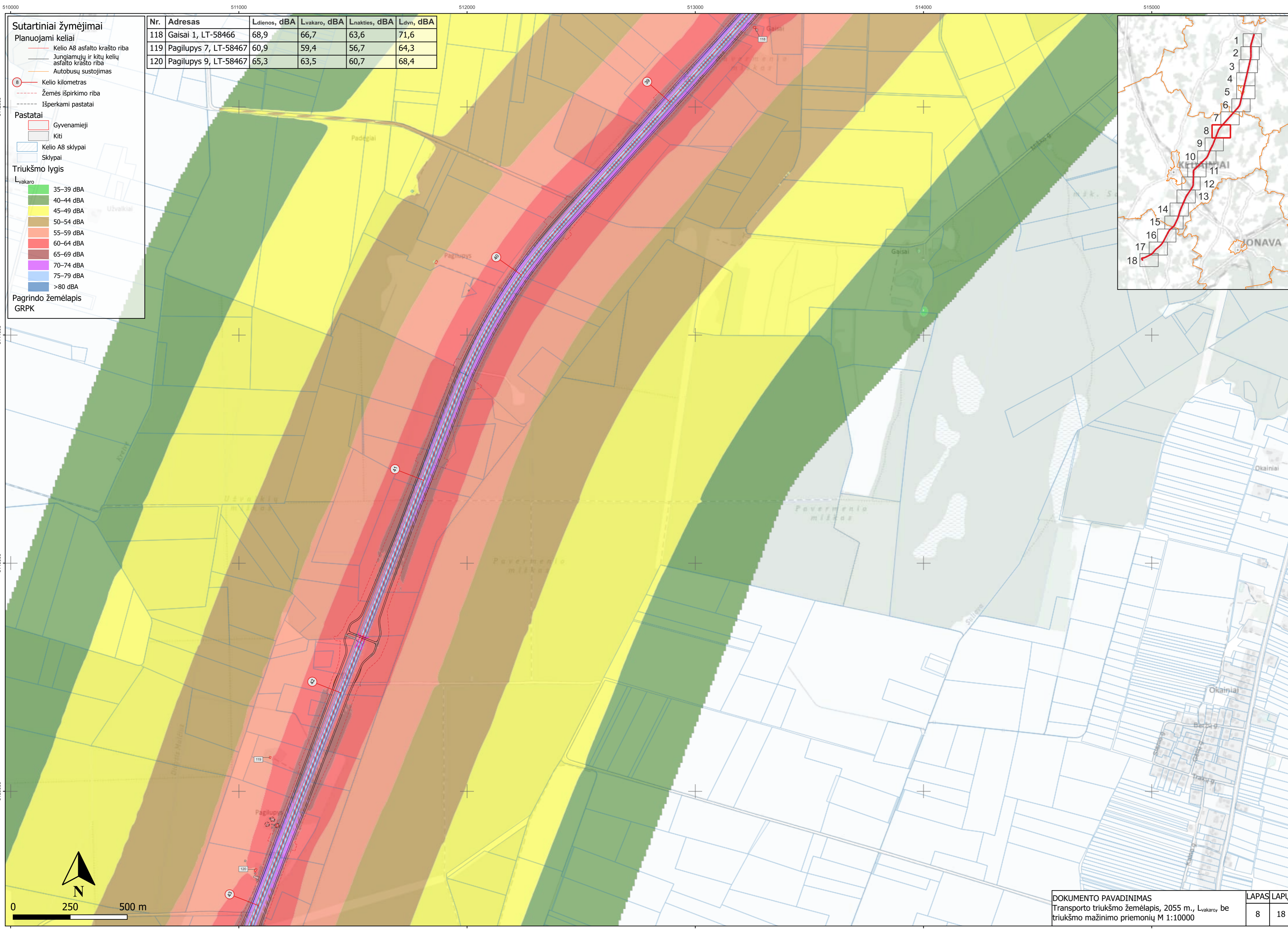
Pagrindo žemėlapis GRPK

Nr.	Adresas	Ldienos, dBA	Lvakaro, dBA	Lnakties, dBA	Ldvn, dBA
115	Truskavos g. 2, LT-58462 Truskava	58,5	57,4	54,9	62,4
116	Truskavos g. 3, LT-58462 Truskava	58,6	57,8	55,5	62,9
117	Truskavos g. 1, LT-58462 Truskava	63,6	62,2	59,6	67,2



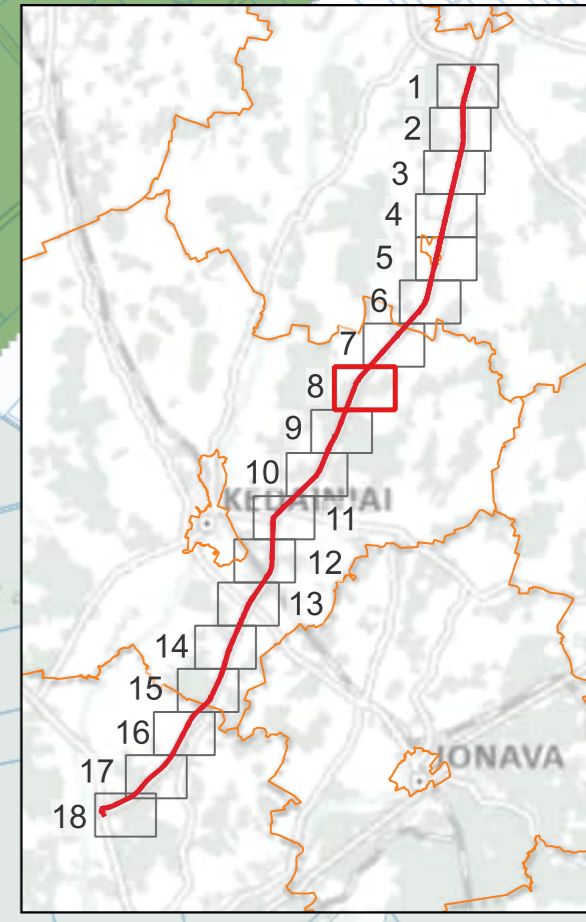
0 250 500 m

N



- Sutartiniai žymėjimai**
- Planuojami keliai**
- Kelio A8 asfalto krašto riba
 - Jungiamųjų ir kitų kelių asfalto krašto riba
 - Autobusų sustojimas
 - Kelio kilometras
 - Žemės išpirkimo riba
 - Išperkami pastatai
- Pastatai**
- Gyvenamieji
 - Kiti
 - Kelio A8 sklypai
 - Sklypai
- Triukšmo lygis**
- L_{vakaro}
- 35–39 dBA
 - 40–44 dBA
 - 45–49 dBA
 - 50–54 dBA
 - 55–59 dBA
 - 60–64 dBA
 - 65–69 dBA
 - 70–74 dBA
 - 75–79 dBA
 - >80 dBA
- Pagrindo žemėlapis GRPK

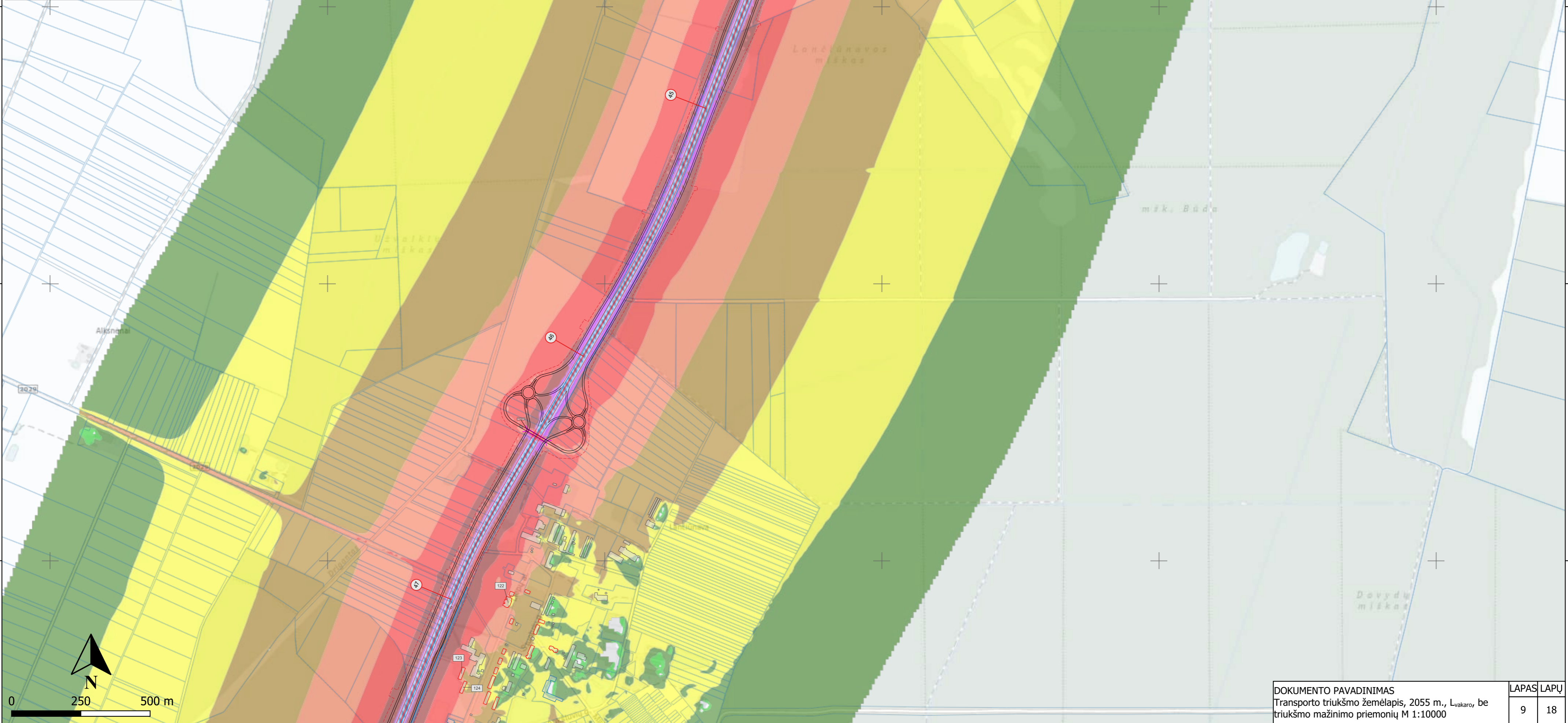
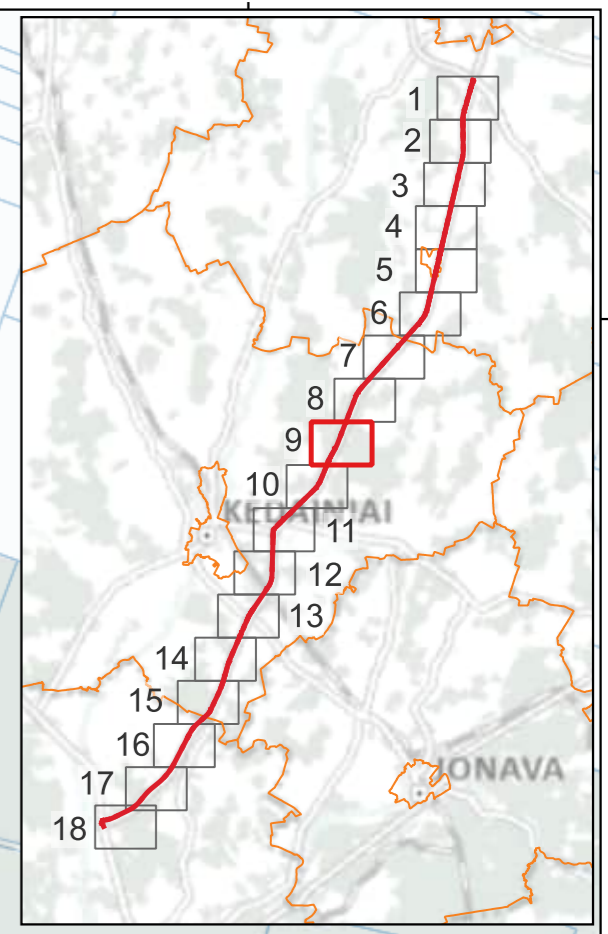
Nr.	Adresas	Ldienos, dBA	Lvakaro, dBA	Lnakties, dBA	Ldvn, dBA
118	Gaisai 1, LT-58466	68,9	66,7	63,6	71,6
119	Pagilupys 7, LT-58467	60,9	59,4	56,7	64,3
120	Pagilupys 9, LT-58467	65,3	63,5	60,7	68,4



0 250 500 m

- Sutartiniai žymėjimai**
- Planuojami keliai**
- Kelio A8 asfalto krašto riba
 - Jungiamųjų ir kitų kelių asfalto krašto riba
 - Pėsčiųjų ir dviračių takai
 - Autobusų sustojimas
 - Kelio kilometras
 - Žemės išpirkimo riba
- Pastatai**
- Gyvenamieji
 - Mokslų
 - Kiti
 - Kelio A8 sklypai
 - Sklypai
- Triukšmo lygis**
- L_{vakaro}
- 35–39 dBA
 - 40–44 dBA
 - 45–49 dBA
 - 50–54 dBA
 - 55–59 dBA
 - 60–64 dBA
 - 65–69 dBA
 - 70–74 dBA
 - 75–79 dBA
 - >80 dBA
- Pagrindo žemėlapis GRPK**

Nr.	Adresas	Ldienes, dBA	Lvakaro, dBA	Lnakties, dBA	Ldvn, dBA
121	Būdai 1, LT-58431	66,4	64,4	61,4	69,3
122	Liepų al. 4, LT-58435 Lančiūnava	62,9	60,5	57,3	65,3
123	Liepų al. 8B, LT-58435 Lančiūnava	65,7	63,2	59,9	68,0
124	Liepų al. 10, LT-58436 Lančiūnava	64,6	62,2	58,9	67,0
125	Liepų al. 12, LT-58436 Lančiūnava	63,4	61,1	58,0	65,9



Sutartiniai žymėjimai

Planuojami keliai

- Kelio A8 asfalto krašto riba
- Jungiamųjų ir kitų kelių asfalto krašto riba
- Pėsčiųjų ir dviračių takai
- Autobusų sustojimas

Pastatai

- Gyvenamieji
- Mokslų
- Galimai gyvenami
- Kiti

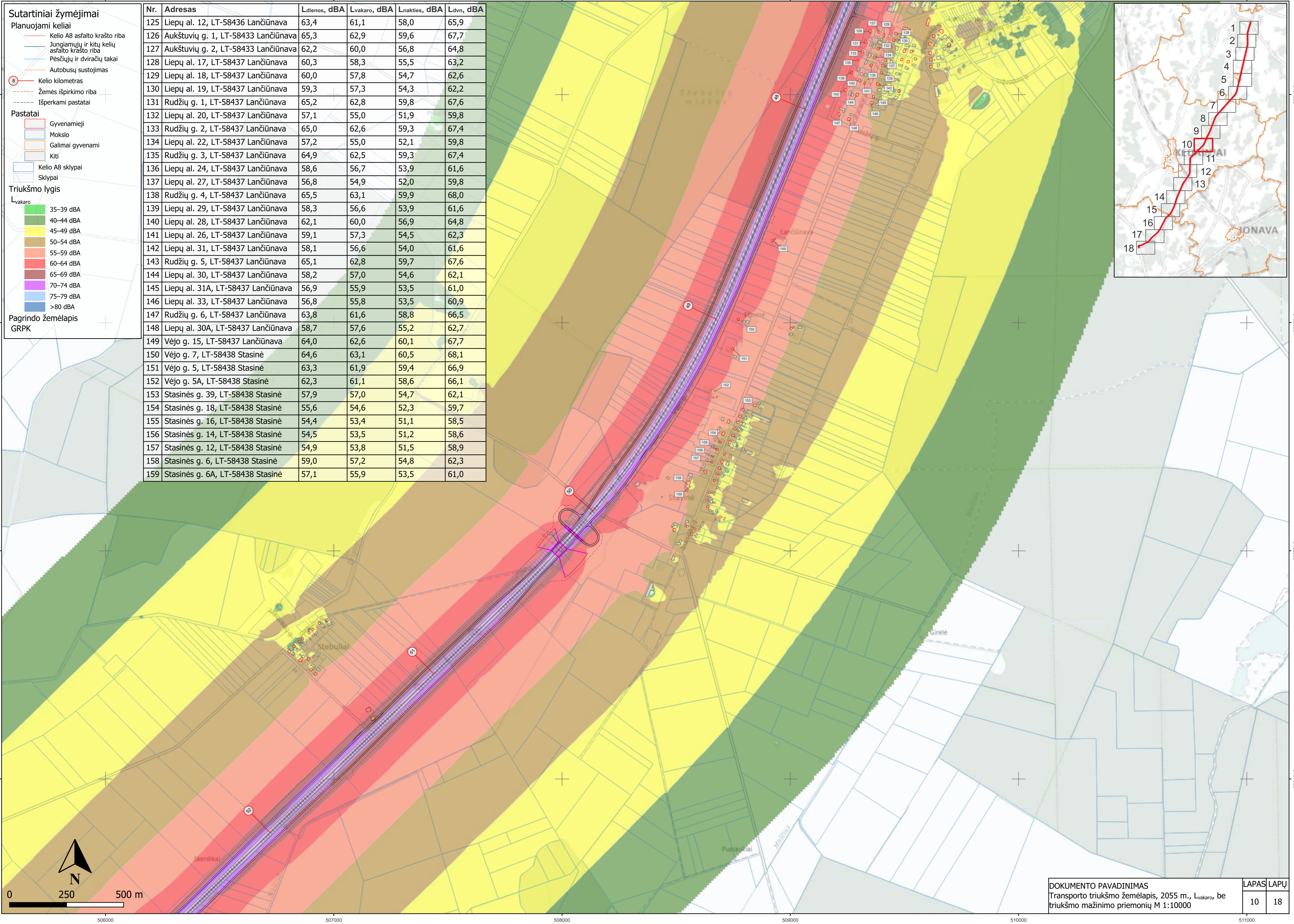
Triukšmo lygis

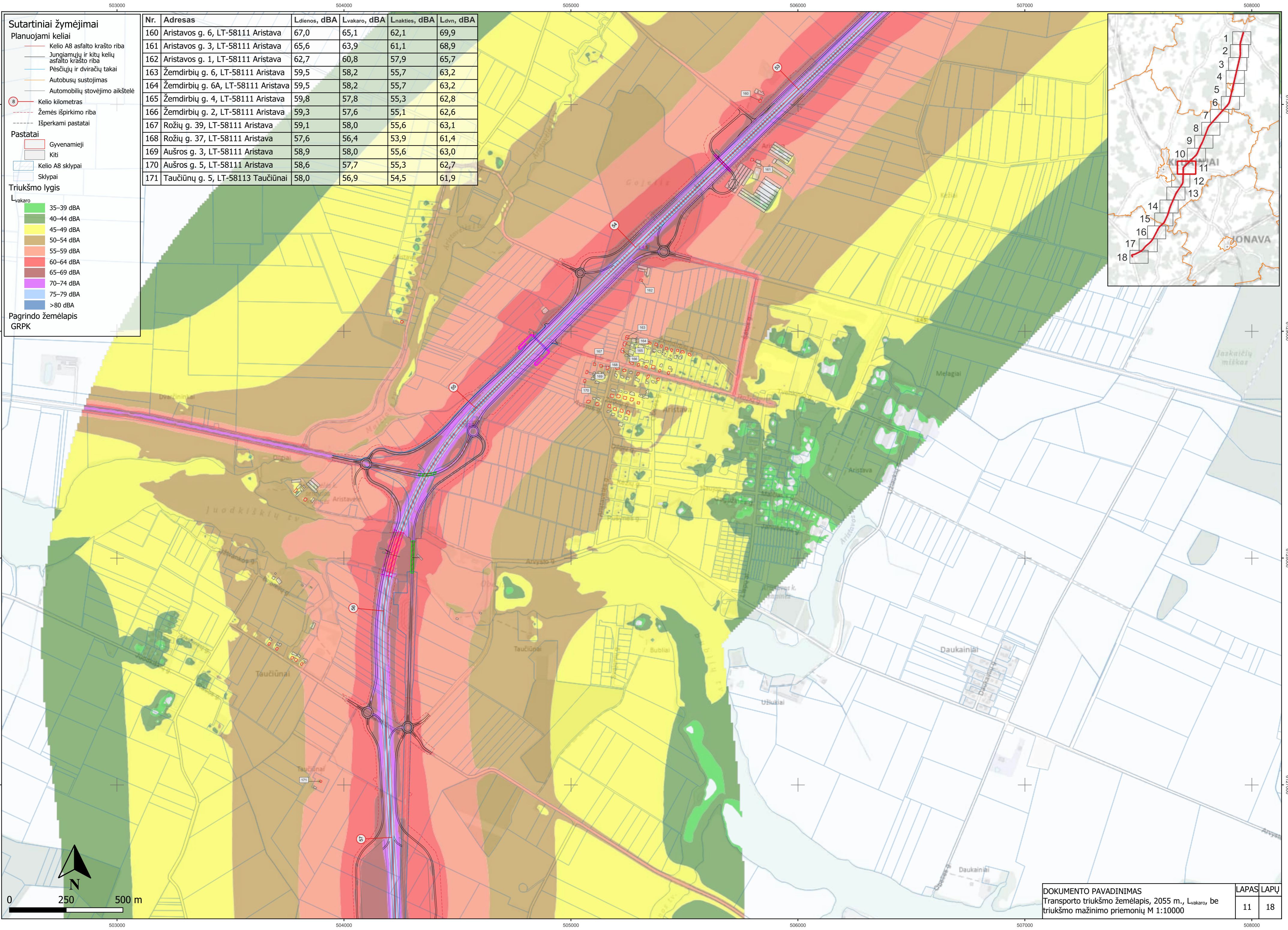
L_{vakaro}

- 35–39 dBA
- 40–44 dBA
- 45–49 dBA
- 50–54 dBA
- 55–59 dBA
- 60–64 dBA
- 65–69 dBA
- 70–74 dBA
- 75–79 dBA
- >80 dBA

Pagrindo žemėlapis GRPK

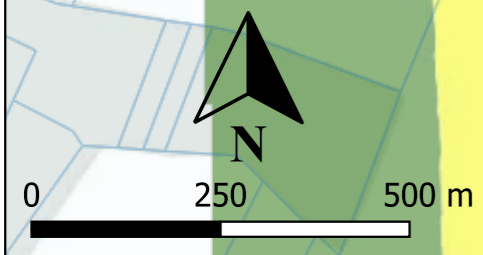
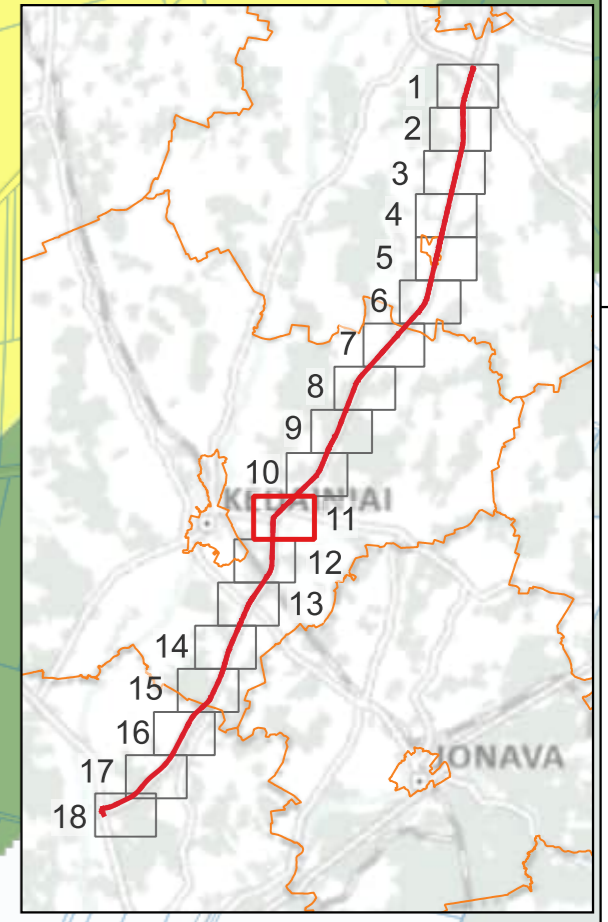
Nr.	Adresas	Ldienes, dBA	Lvakaro, dBA	Lnakties, dBA	Ldvn, dBA
125	Liepų al. 12, LT-58436 Lančiūnava	63,4	61,1	58,0	65,9
126	Aukštuvų g. 1, LT-58433 Lančiūnava	65,3	62,9	59,6	67,7
127	Aukštuvų g. 2, LT-58433 Lančiūnava	62,2	60,0	56,8	64,8
128	Liepų al. 17, LT-58437 Lančiūnava	60,3	58,3	55,5	63,2
129	Liepų al. 18, LT-58437 Lančiūnava	60,0	57,8	54,7	62,6
130	Liepų al. 19, LT-58437 Lančiūnava	59,3	57,3	54,3	62,2
131	Rudžių g. 1, LT-58437 Lančiūnava	65,2	62,8	59,8	67,6
132	Liepų al. 20, LT-58437 Lančiūnava	57,1	55,0	51,9	59,8
133	Rudžių g. 2, LT-58437 Lančiūnava	65,0	62,6	59,3	67,4
134	Liepų al. 22, LT-58437 Lančiūnava	57,2	55,0	52,1	59,8
135	Rudžių g. 3, LT-58437 Lančiūnava	64,9	62,5	59,3	67,4
136	Liepų al. 24, LT-58437 Lančiūnava	58,6	56,7	53,9	61,6
137	Liepų al. 27, LT-58437 Lančiūnava	56,8	54,9	52,0	59,8
138	Rudžių g. 4, LT-58437 Lančiūnava	65,5	63,1	59,9	68,0
139	Liepų al. 29, LT-58437 Lančiūnava	58,3	56,6	53,9	61,6
140	Liepų al. 28, LT-58437 Lančiūnava	62,1	60,0	56,9	64,8
141	Liepų al. 26, LT-58437 Lančiūnava	59,1	57,3	54,5	62,3
142	Liepų al. 31, LT-58437 Lančiūnava	58,1	56,6	54,0	61,6
143	Rudžių g. 5, LT-58437 Lančiūnava	65,1	62,8	59,7	67,6
144	Liepų al. 30, LT-58437 Lančiūnava	58,2	57,0	54,6	62,1
145	Liepų al. 31A, LT-58437 Lančiūnava	56,9	55,9	53,5	61,0
146	Liepų al. 33, LT-58437 Lančiūnava	56,8	55,8	53,5	60,9
147	Rudžių g. 6, LT-58437 Lančiūnava	63,8	61,6	58,8	66,5
148	Liepų al. 30A, LT-58437 Lančiūnava	58,7	57,6	55,2	62,7
149	Vėjo g. 15, LT-58437 Lančiūnava	64,0	62,6	60,1	67,7
150	Vėjo g. 7, LT-58438 Stasinė	64,6	63,1	60,5	68,1
151	Vėjo g. 5, LT-58438 Stasinė	63,3	61,9	59,4	66,9
152	Vėjo g. 5A, LT-58438 Stasinė	62,3	61,1	58,6	66,1
153	Stasinės g. 39, LT-58438 Stasinė	57,9	57,0	54,7	62,1
154	Stasinės g. 18, LT-58438 Stasinė	55,6	54,6	52,3	59,7
155	Stasinės g. 16, LT-58438 Stasinė	54,4	53,4	51,1	58,5
156	Stasinės g. 14, LT-58438 Stasinė	54,5	53,5	51,2	58,6
157	Stasinės g. 12, LT-58438 Stasinė	54,9	53,8	51,5	58,9
158	Stasinės g. 6, LT-58438 Stasinė	59,0	57,2	54,8	62,3
159	Stasinės g. 6A, LT-58438 Stasinė	57,1	55,9	53,5	61,0

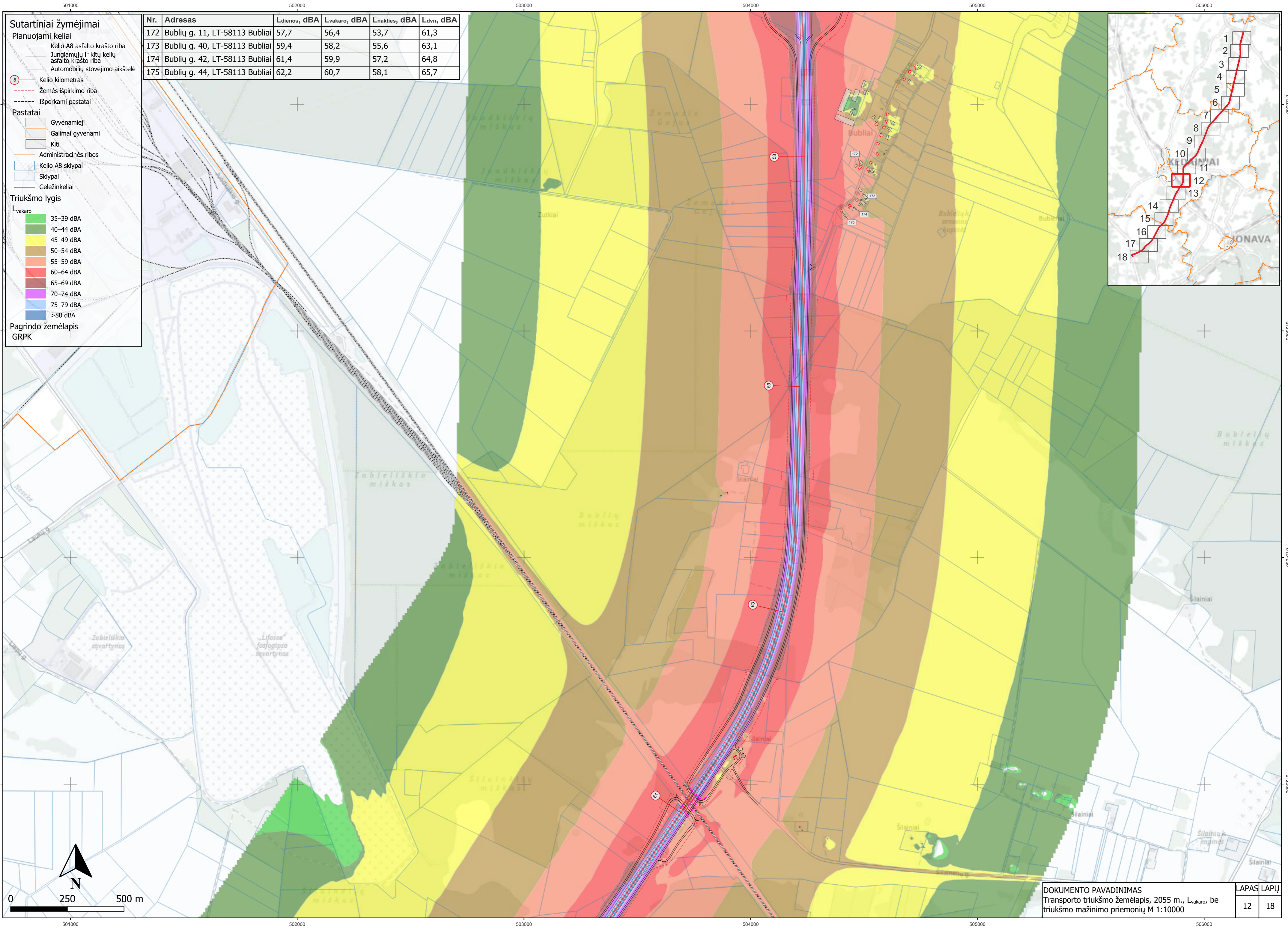




- Sutartiniai žymėjimai**
- Planuojami keliai**
- Kelio A8 asfalto krašto riba
 - Jungiamųjų ir kitų kelių asfalto krašto riba
 - Pėsčiųjų ir dviračių takai
 - Autobusų sustojimas
 - Automobilių stovėjimo aikštelė
 - Kelio kilometras
 - Žemės išpirkimo riba
 - Išperkami pastatai
- Pastatai**
- Gyvenamieji
 - Kiti
 - Kelio A8 sklypai
 - Sklypai
- Triukšmo lygis**
- L_{vakaro}
- 35–39 dBA
 - 40–44 dBA
 - 45–49 dBA
 - 50–54 dBA
 - 55–59 dBA
 - 60–64 dBA
 - 65–69 dBA
 - 70–74 dBA
 - 75–79 dBA
 - >80 dBA
- Pagrindo žemėlapis
GRPK

Nr.	Adresas	Ldienos, dBA	Lvakaro, dBA	Lnakties, dBA	Ldvn, dBA
160	Aristavos g. 6, LT-58111 Aristava	67,0	65,1	62,1	69,9
161	Aristavos g. 3, LT-58111 Aristava	65,6	63,9	61,1	68,9
162	Aristavos g. 1, LT-58111 Aristava	62,7	60,8	57,9	65,7
163	Žemdirbių g. 6, LT-58111 Aristava	59,5	58,2	55,7	63,2
164	Žemdirbių g. 6A, LT-58111 Aristava	59,5	58,2	55,7	63,2
165	Žemdirbių g. 4, LT-58111 Aristava	59,8	57,8	55,3	62,8
166	Žemdirbių g. 2, LT-58111 Aristava	59,3	57,6	55,1	62,6
167	Rožių g. 39, LT-58111 Aristava	59,1	58,0	55,6	63,1
168	Rožių g. 37, LT-58111 Aristava	57,6	56,4	53,9	61,4
169	Aušros g. 3, LT-58111 Aristava	58,9	58,0	55,6	63,0
170	Aušros g. 5, LT-58111 Aristava	58,6	57,7	55,3	62,7
171	Taučiūnų g. 5, LT-58113 Taučiūnai	58,0	56,9	54,5	61,9





Sutartiniai žymėjimai

Planuojami keliai

- Kelio A8 asfalto krašto riba
- Jungiamųjų ir kitų kelių asfalto krašto riba
- Automobilių stovėjimo aikštelė
- Kelio kilometras
- Žemės išpirkimo riba
- Išperkami pastatai

Pastatai

- Gyvenamieji
- Galimai gyvenami
- Kiti
- Administracinės ribos
- Kelio A8 sklypai
- Sklypai
- Geležinkeliai

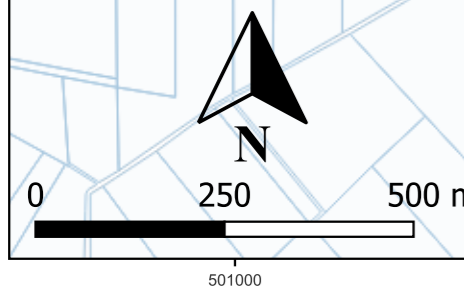
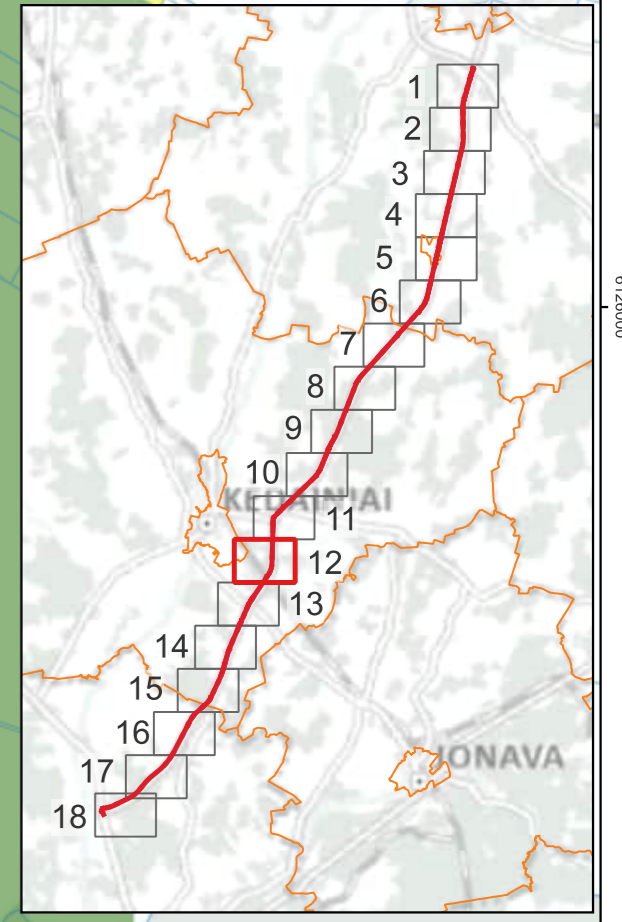
Triukšmo lygis

Lvakaro

- 35–39 dBA
- 40–44 dBA
- 45–49 dBA
- 50–54 dBA
- 55–59 dBA
- 60–64 dBA
- 65–69 dBA
- 70–74 dBA
- 75–79 dBA
- >80 dBA

Pagrindo žemėlapis GRPK

Nr.	Adresas	Ldienos, dBA	Lvakaro, dBA	Lnakties, dBA	Ldvn, dBA
172	Bublių g. 11, LT-58113 Bubliai	57,7	56,4	53,7	61,3
173	Bublių g. 40, LT-58113 Bubliai	59,4	58,2	55,6	63,1
174	Bublių g. 42, LT-58113 Bubliai	61,4	59,9	57,2	64,8
175	Bublių g. 44, LT-58113 Bubliai	62,2	60,7	58,1	65,7



Sutartiniai žymėjimai

Planuojami keliai

- Kelio A8 asfalto krašto riba
- Jungiamųjų ir kitų kelių asfalto krašto riba
- Pėsčiųjų ir dviračių takai
- Autobusų sustojimas
- Kelio kilometras
- Žemės išpirkimo riba
- Išperkami pastatai

Pastatai

- Gyvenamieji
- Viešbučių
- Galimai gyvenami
- Kiti
- Kelio A8 sklypai
- Sklypai
- Geležinkeliai

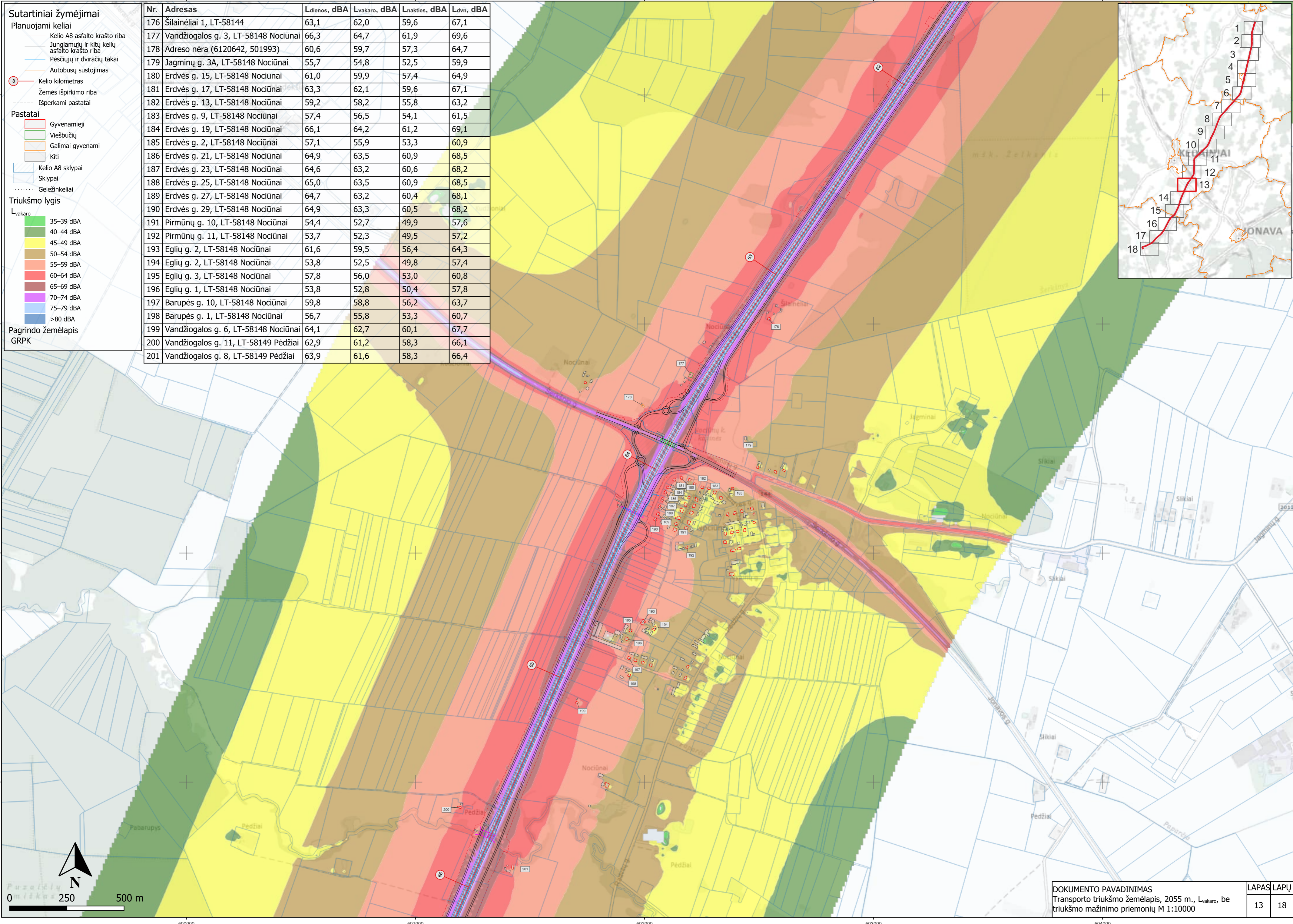
Triukšmo lygis

L_{vakaro}

- 35–39 dBA
- 40–44 dBA
- 45–49 dBA
- 50–54 dBA
- 55–59 dBA
- 60–64 dBA
- 65–69 dBA
- 70–74 dBA
- 75–79 dBA
- >80 dBA

Pagrindo žemėlapis
GRPK

Nr.	Adresas	Ldienes, dBA	Lvakaro, dBA	Lnakties, dBA	Ldvn, dBA
176	Šilainėliai 1, LT-58144	63,1	62,0	59,6	67,1
177	Vandžiogalos g. 3, LT-58148 Nociūnai	66,3	64,7	61,9	69,6
178	Adreso nėra (6120642, 501993)	60,6	59,7	57,3	64,7
179	Jagminų g. 3A, LT-58148 Nociūnai	55,7	54,8	52,5	59,9
180	Erdvės g. 15, LT-58148 Nociūnai	61,0	59,9	57,4	64,9
181	Erdvės g. 17, LT-58148 Nociūnai	63,3	62,1	59,6	67,1
182	Erdvės g. 13, LT-58148 Nociūnai	59,2	58,2	55,8	63,2
183	Erdvės g. 9, LT-58148 Nociūnai	57,4	56,5	54,1	61,5
184	Erdvės g. 19, LT-58148 Nociūnai	66,1	64,2	61,2	69,1
185	Erdvės g. 2, LT-58148 Nociūnai	57,1	55,9	53,3	60,9
186	Erdvės g. 21, LT-58148 Nociūnai	64,9	63,5	60,9	68,5
187	Erdvės g. 23, LT-58148 Nociūnai	64,6	63,2	60,6	68,2
188	Erdvės g. 25, LT-58148 Nociūnai	65,0	63,5	60,9	68,5
189	Erdvės g. 27, LT-58148 Nociūnai	64,7	63,2	60,4	68,1
190	Erdvės g. 29, LT-58148 Nociūnai	64,9	63,3	60,5	68,2
191	Pirmūnų g. 10, LT-58148 Nociūnai	54,4	52,7	49,9	57,6
192	Pirmūnų g. 11, LT-58148 Nociūnai	53,7	52,3	49,5	57,2
193	Eglių g. 2, LT-58148 Nociūnai	61,6	59,5	56,4	64,3
194	Eglių g. 2, LT-58148 Nociūnai	53,8	52,5	49,8	57,4
195	Eglių g. 3, LT-58148 Nociūnai	57,8	56,0	53,0	60,8
196	Eglių g. 1, LT-58148 Nociūnai	53,8	52,8	50,4	57,8
197	Barupės g. 10, LT-58148 Nociūnai	59,8	58,8	56,2	63,7
198	Barupės g. 1, LT-58148 Nociūnai	56,7	55,8	53,3	60,7
199	Vandžiogalos g. 6, LT-58148 Nociūnai	64,1	62,7	60,1	67,7
200	Vandžiogalos g. 11, LT-58149 Pėdžiai	62,9	61,2	58,3	66,1
201	Vandžiogalos g. 8, LT-58149 Pėdžiai	63,9	61,6	58,3	66,4



Sutartiniai žymėjimai

Planuojami keliai

- Kelio A8 asfalto krašto riba
- Jungiamųjų ir kitų kelių asfalto krašto riba
- Pėsčiųjų ir dviračių takai
- Autobusų sustojimas
- Kelio kilometras
- Žemės išpirkimo riba
- Išperkami pastatai

Pastatai

- Gyvenamieji
- Galimai gyvenami
- Kiti
- Kelio A8 sklypai
- Sklypai

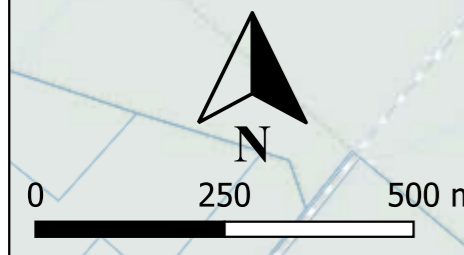
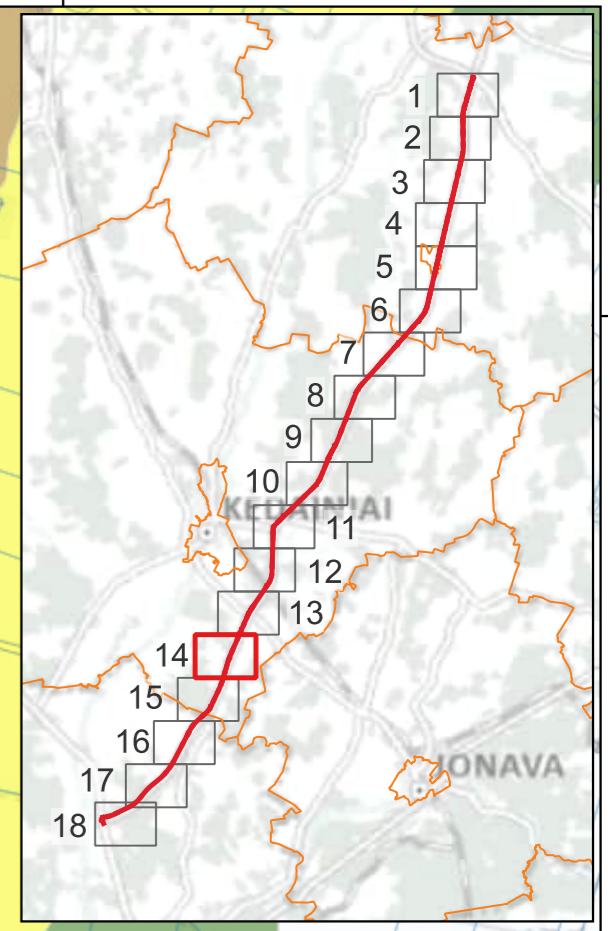
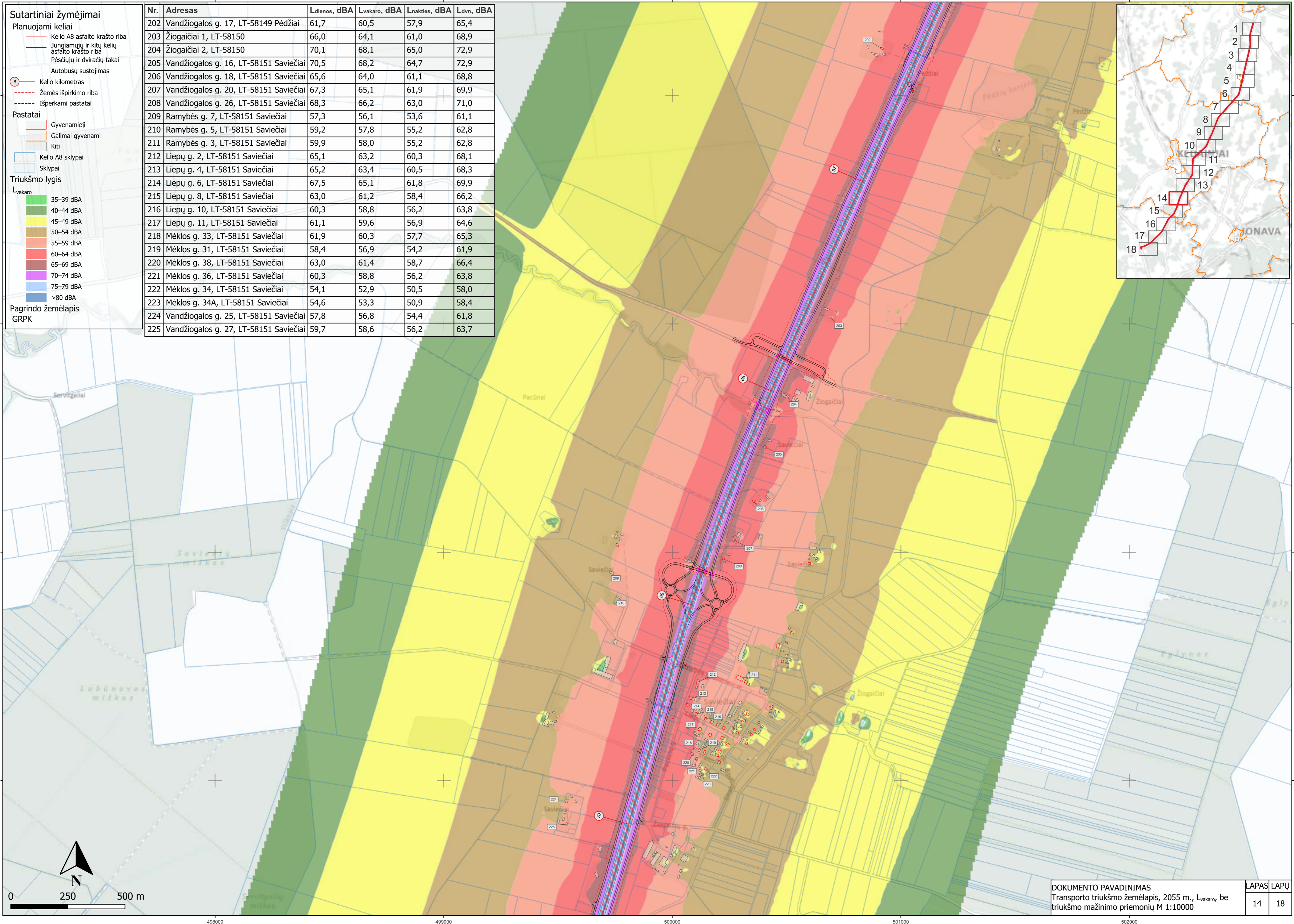
Triukšmo lygis

L_{vakaro}

- 35–39 dBA
- 40–44 dBA
- 45–49 dBA
- 50–54 dBA
- 55–59 dBA
- 60–64 dBA
- 65–69 dBA
- 70–74 dBA
- 75–79 dBA
- >80 dBA

Pagrindo žemėlapis
GRPK

Nr.	Adresas	Ldienos, dBA	Lvakaro, dBA	Lnakties, dBA	Ldvn, dBA
202	Vandžiogalos g. 17, LT-58149 Pėdžiai	61,7	60,5	57,9	65,4
203	Žiogaičiai 1, LT-58150	66,0	64,1	61,0	68,9
204	Žiogaičiai 2, LT-58150	70,1	68,1	65,0	72,9
205	Vandžiogalos g. 16, LT-58151 Saviečiai	70,5	68,2	64,7	72,9
206	Vandžiogalos g. 18, LT-58151 Saviečiai	65,6	64,0	61,1	68,8
207	Vandžiogalos g. 20, LT-58151 Saviečiai	67,3	65,1	61,9	69,9
208	Vandžiogalos g. 26, LT-58151 Saviečiai	68,3	66,2	63,0	71,0
209	Ramybės g. 7, LT-58151 Saviečiai	57,3	56,1	53,6	61,1
210	Ramybės g. 5, LT-58151 Saviečiai	59,2	57,8	55,2	62,8
211	Ramybės g. 3, LT-58151 Saviečiai	59,9	58,0	55,2	62,8
212	Liepų g. 2, LT-58151 Saviečiai	65,1	63,2	60,3	68,1
213	Liepų g. 4, LT-58151 Saviečiai	65,2	63,4	60,5	68,3
214	Liepų g. 6, LT-58151 Saviečiai	67,5	65,1	61,8	69,9
215	Liepų g. 8, LT-58151 Saviečiai	63,0	61,2	58,4	66,2
216	Liepų g. 10, LT-58151 Saviečiai	60,3	58,8	56,2	63,8
217	Liepų g. 11, LT-58151 Saviečiai	61,1	59,6	56,9	64,6
218	Mėklos g. 33, LT-58151 Saviečiai	61,9	60,3	57,7	65,3
219	Mėklos g. 31, LT-58151 Saviečiai	58,4	56,9	54,2	61,9
220	Mėklos g. 38, LT-58151 Saviečiai	63,0	61,4	58,7	66,4
221	Mėklos g. 36, LT-58151 Saviečiai	60,3	58,8	56,2	63,8
222	Mėklos g. 34, LT-58151 Saviečiai	54,1	52,9	50,5	58,0
223	Mėklos g. 34A, LT-58151 Saviečiai	54,6	53,3	50,9	58,4
224	Vandžiogalos g. 25, LT-58151 Saviečiai	57,8	56,8	54,4	61,8
225	Vandžiogalos g. 27, LT-58151 Saviečiai	59,7	58,6	56,2	63,7



Sutartiniai žymėjimai

Planuojami keliai

- Kelio A8 asfalto krašto riba
- Jungiamųjų ir kitų kelių asfalto krašto riba
- Autobusų sustojimas
- Kelio kilometras
- Žemės išpirkimo riba
- Išperkami pastatai

Pastatai

- Gyvenamieji
- Galimai gyvenami
- Kiti
- Administracinės ribos
- Kelio A8 sklypai
- Sklypai

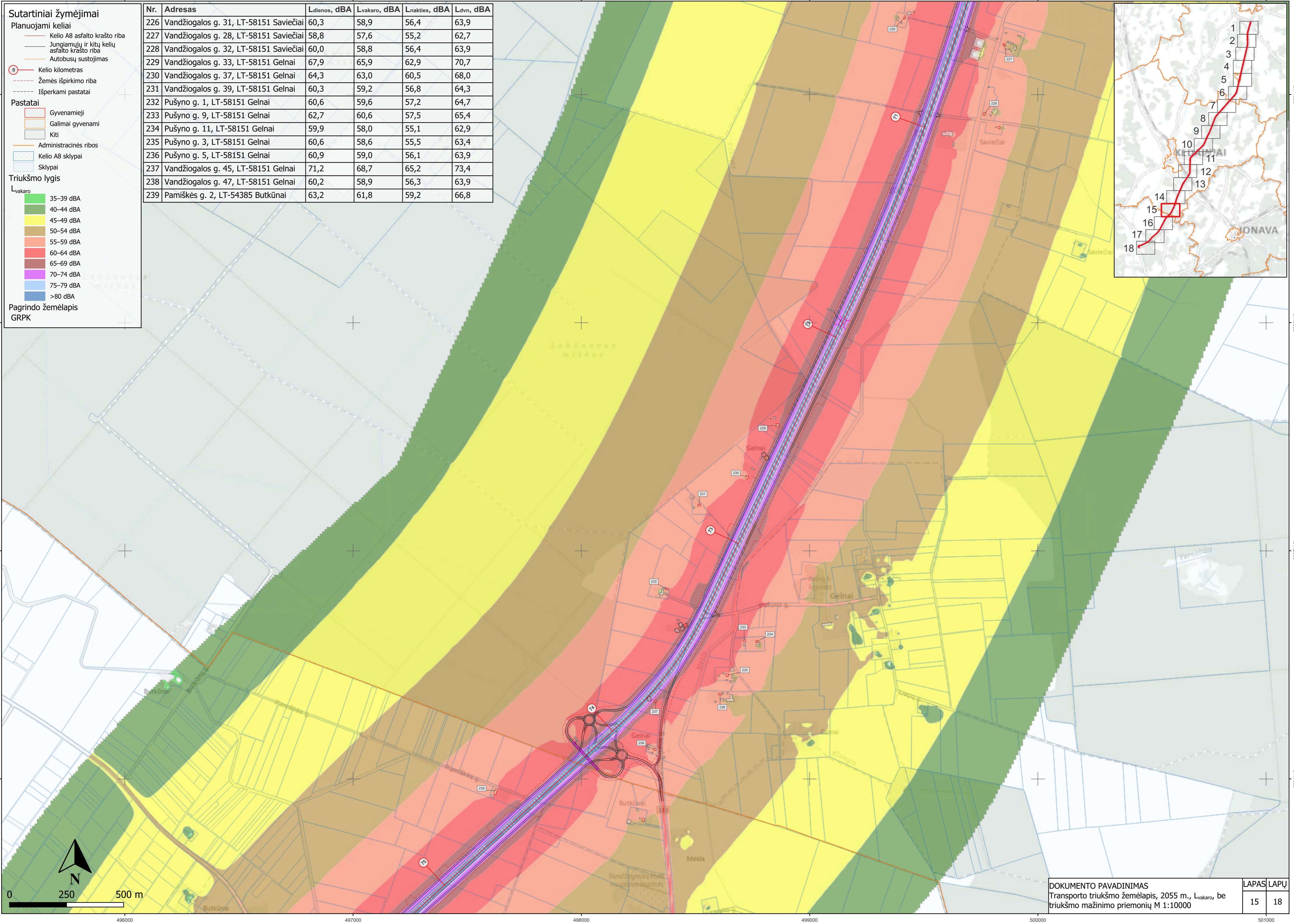
Triukšmo lygis

L_{vakaro}

- 35–39 dBA
- 40–44 dBA
- 45–49 dBA
- 50–54 dBA
- 55–59 dBA
- 60–64 dBA
- 65–69 dBA
- 70–74 dBA
- 75–79 dBA
- >80 dBA

Pagrindo žemėlapis
GRPK

Nr.	Adresas	Ldienos, dBA	Lvakaro, dBA	Lnakties, dBA	Ldvn, dBA
226	Vandžiogalos g. 31, LT-58151 Saviečiai	60,3	58,9	56,4	63,9
227	Vandžiogalos g. 28, LT-58151 Saviečiai	58,8	57,6	55,2	62,7
228	Vandžiogalos g. 32, LT-58151 Saviečiai	60,0	58,8	56,4	63,9
229	Vandžiogalos g. 33, LT-58151 Gelnai	67,9	65,9	62,9	70,7
230	Vandžiogalos g. 37, LT-58151 Gelnai	64,3	63,0	60,5	68,0
231	Vandžiogalos g. 39, LT-58151 Gelnai	60,3	59,2	56,8	64,3
232	Pušyno g. 1, LT-58151 Gelnai	60,6	59,6	57,2	64,7
233	Pušyno g. 9, LT-58151 Gelnai	62,7	60,6	57,5	65,4
234	Pušyno g. 11, LT-58151 Gelnai	59,9	58,0	55,1	62,9
235	Pušyno g. 3, LT-58151 Gelnai	60,6	58,6	55,5	63,4
236	Pušyno g. 5, LT-58151 Gelnai	60,9	59,0	56,1	63,9
237	Vandžiogalos g. 45, LT-58151 Gelnai	71,2	68,7	65,2	73,4
238	Vandžiogalos g. 47, LT-58151 Gelnai	60,2	58,9	56,3	63,9
239	Pamiškės g. 2, LT-54385 Butkūnai	63,2	61,8	59,2	66,8



Sutartiniai žymėjimai

Planuojami keliai

- Kelio A8 asfalto krašto riba
- Jungiamųjų ir kitų kelių asfalto krašto riba
- Kelio kilometras
- Žemės išpirkimo riba

Pastatai

- Gyvenamieji
- Kiti
- Kelio A8 sklypai
- Sklypai

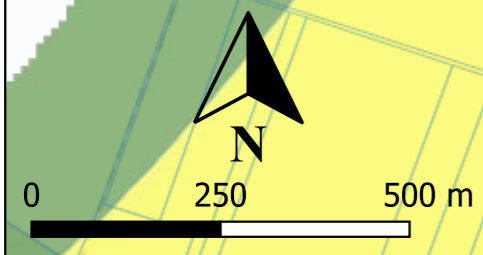
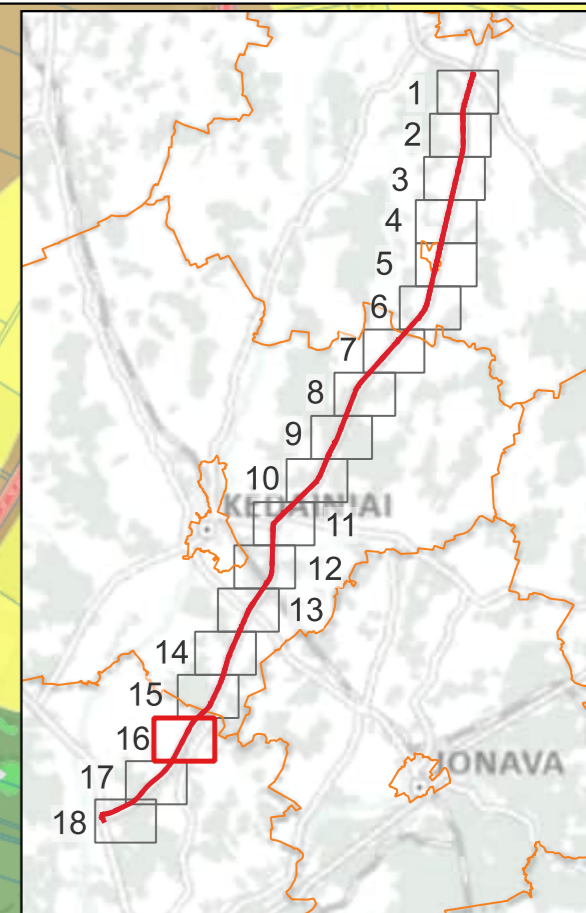
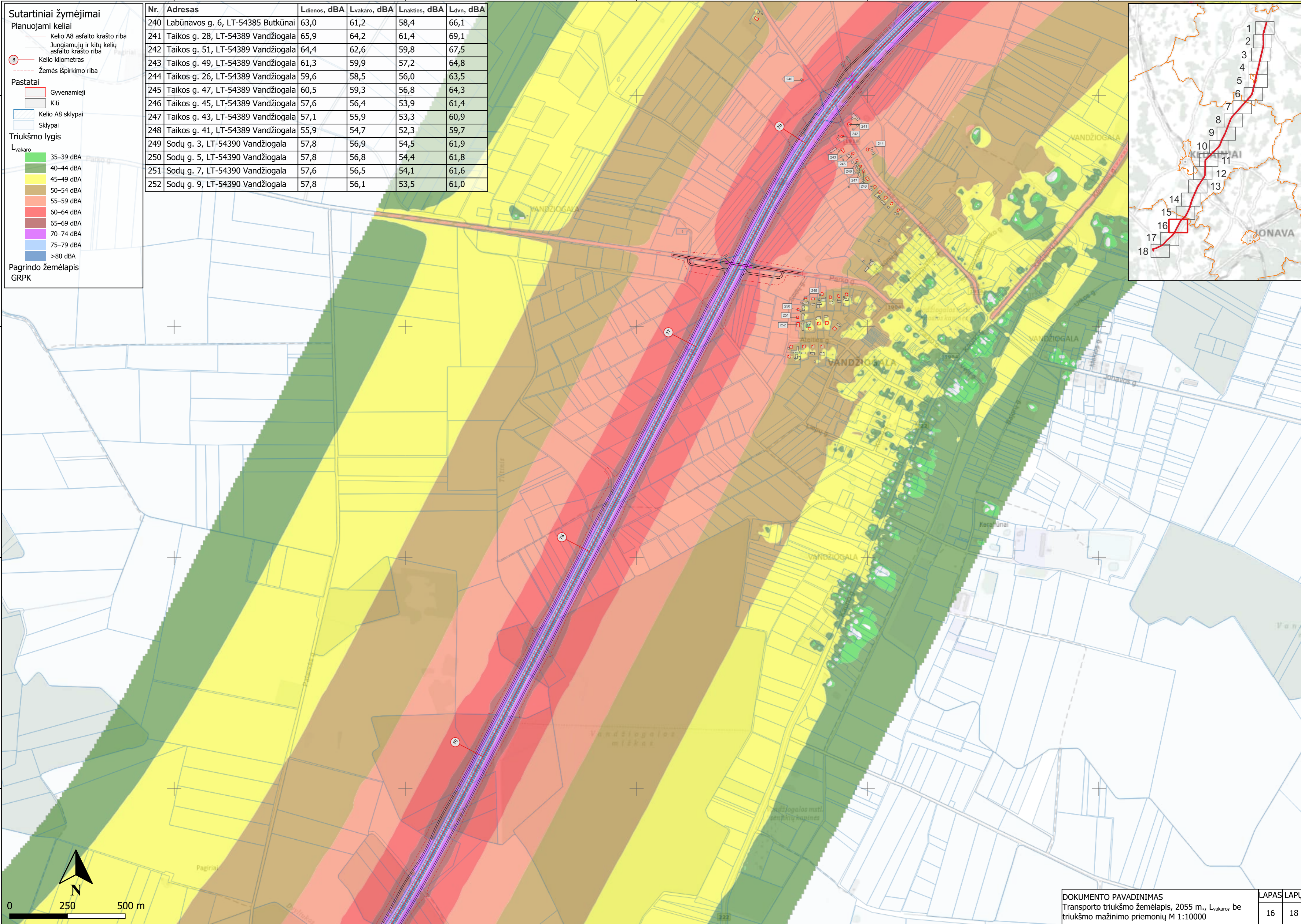
Triukšmo lygis

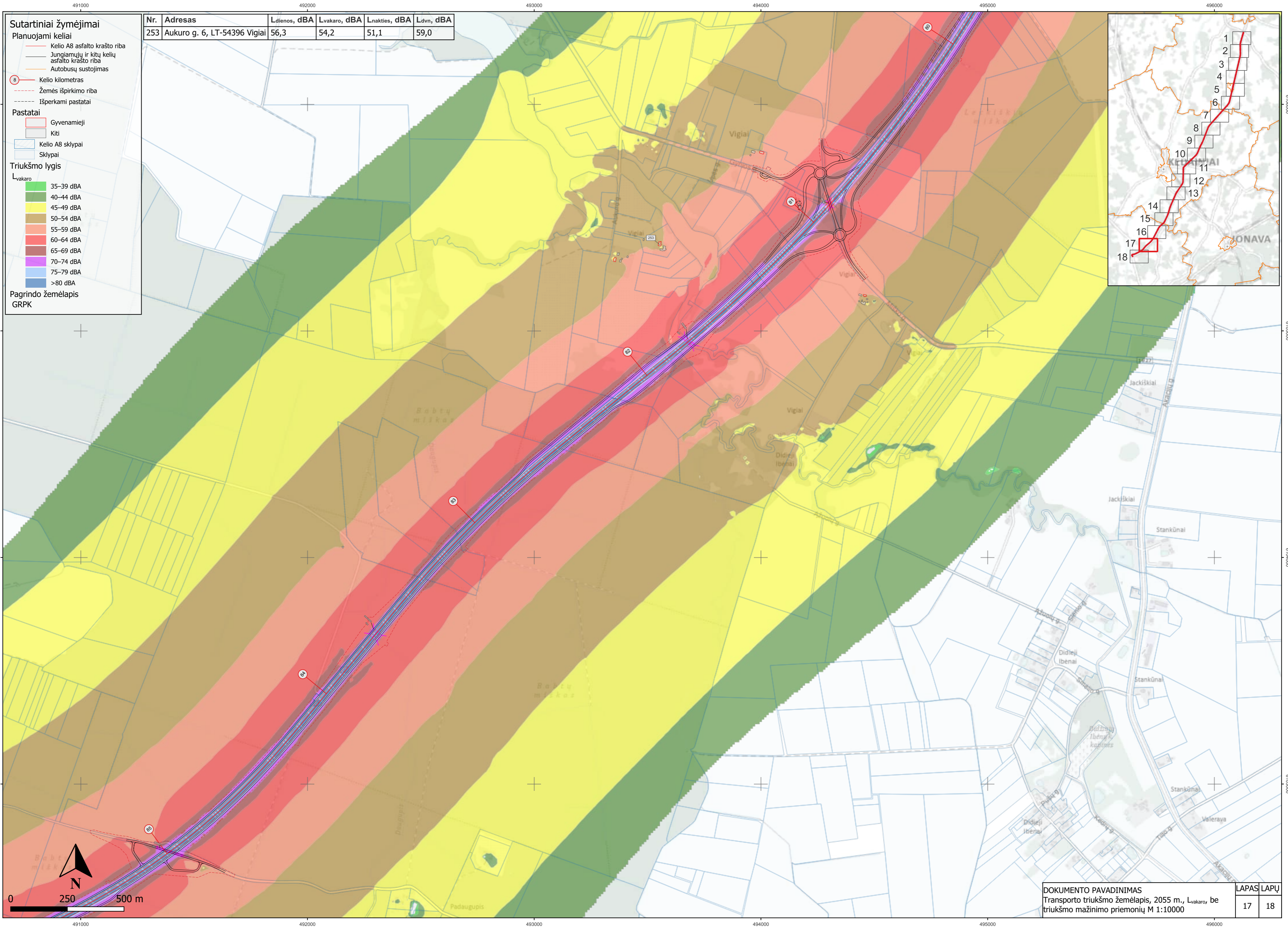
Lvakaro

- 35–39 dBA
- 40–44 dBA
- 45–49 dBA
- 50–54 dBA
- 55–59 dBA
- 60–64 dBA
- 65–69 dBA
- 70–74 dBA
- 75–79 dBA
- >80 dBA

Pagrindo žemėlapis
GRPK

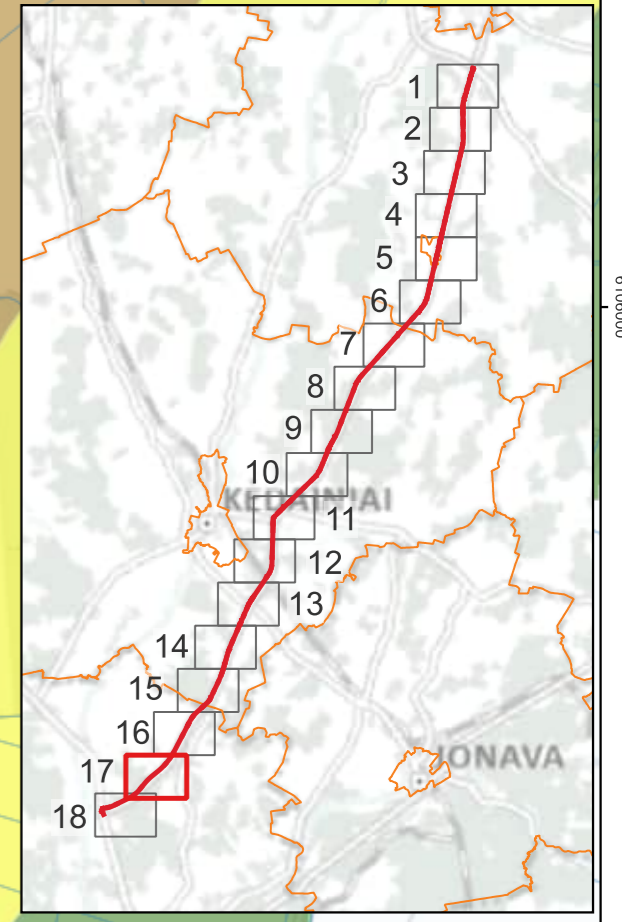
Nr.	Adresas	Ldienos, dBA	Lvakaro, dBA	Lnakties, dBA	Ldvn, dBA
240	Labūnavos g. 6, LT-54385 Butkūnai	63,0	61,2	58,4	66,1
241	Taikos g. 28, LT-54389 Vandžiogala	65,9	64,2	61,4	69,1
242	Taikos g. 51, LT-54389 Vandžiogala	64,4	62,6	59,8	67,5
243	Taikos g. 49, LT-54389 Vandžiogala	61,3	59,9	57,2	64,8
244	Taikos g. 26, LT-54389 Vandžiogala	59,6	58,5	56,0	63,5
245	Taikos g. 47, LT-54389 Vandžiogala	60,5	59,3	56,8	64,3
246	Taikos g. 45, LT-54389 Vandžiogala	57,6	56,4	53,9	61,4
247	Taikos g. 43, LT-54389 Vandžiogala	57,1	55,9	53,3	60,9
248	Taikos g. 41, LT-54389 Vandžiogala	55,9	54,7	52,3	59,7
249	Sodų g. 3, LT-54390 Vandžiogala	57,8	56,9	54,5	61,9
250	Sodų g. 5, LT-54390 Vandžiogala	57,8	56,8	54,4	61,8
251	Sodų g. 7, LT-54390 Vandžiogala	57,6	56,5	54,1	61,6
252	Sodų g. 9, LT-54390 Vandžiogala	57,8	56,1	53,5	61,0

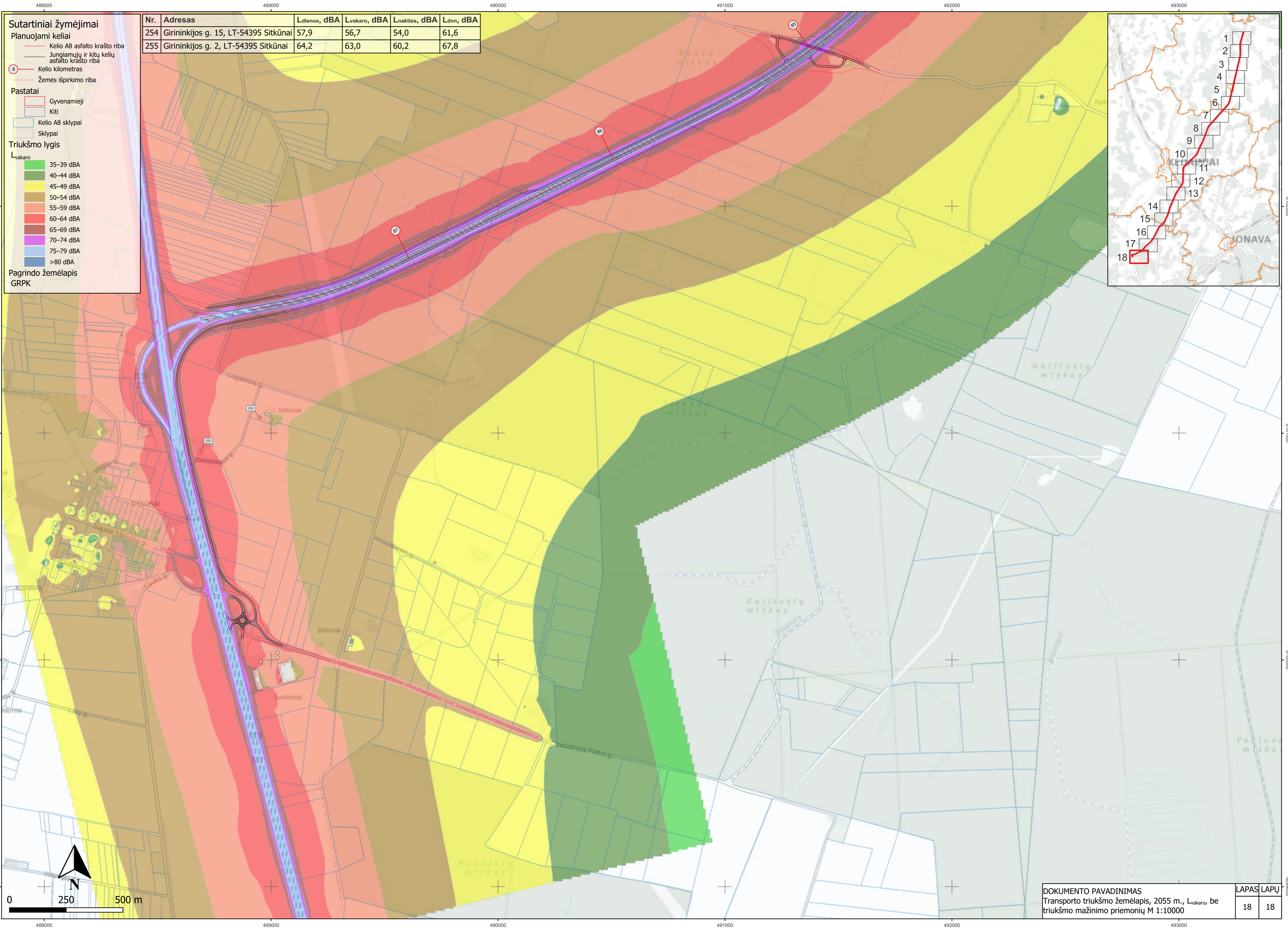




- Sutartiniai žymėjimai**
- Planuojami keliai
 - Kelio A8 asfalto krašto riba
 - Jungiamųjų ir kitų kelių asfalto krašto riba
 - Autobusų sustojimas
 - Kelio kilometras
 - Žemės išpirkimo riba
 - Išperkami pastatai
 - Pastatai
 - Gyvenamieji
 - Kiti
 - Kelio A8 sklypai
 - Sklypai
 - Triukšmo lygis
 - Lvakaro
 - 35–39 dBA
 - 40–44 dBA
 - 45–49 dBA
 - 50–54 dBA
 - 55–59 dBA
 - 60–64 dBA
 - 65–69 dBA
 - 70–74 dBA
 - 75–79 dBA
 - >80 dBA
 - Pagrindo žemėlapis GRPK

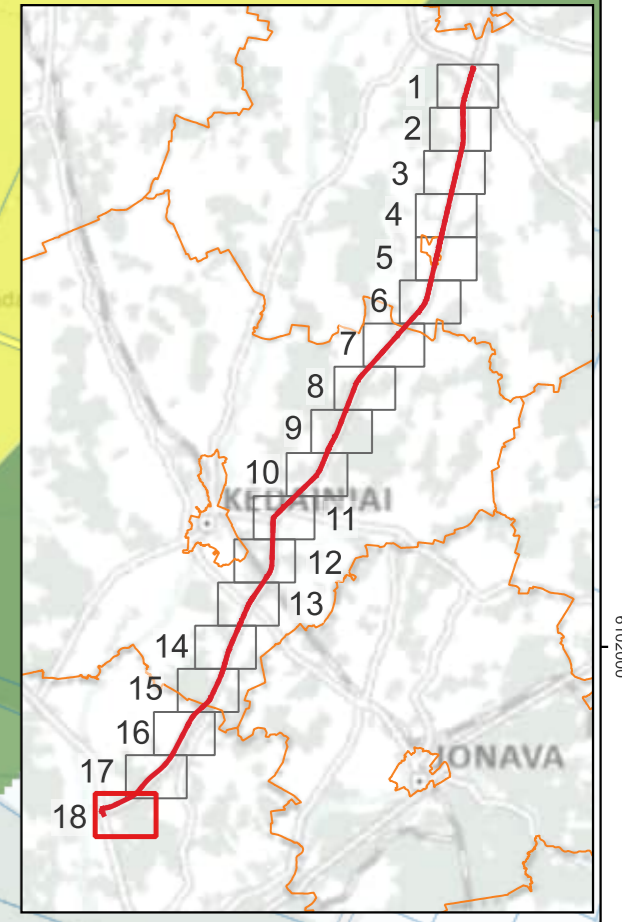
Nr.	Adresas	Ldienos, dBA	Lvakaro, dBA	Lnakties, dBA	Ldvn, dBA
253	Aukuro g. 6, LT-54396 Vigiai	56,3	54,2	51,1	59,0

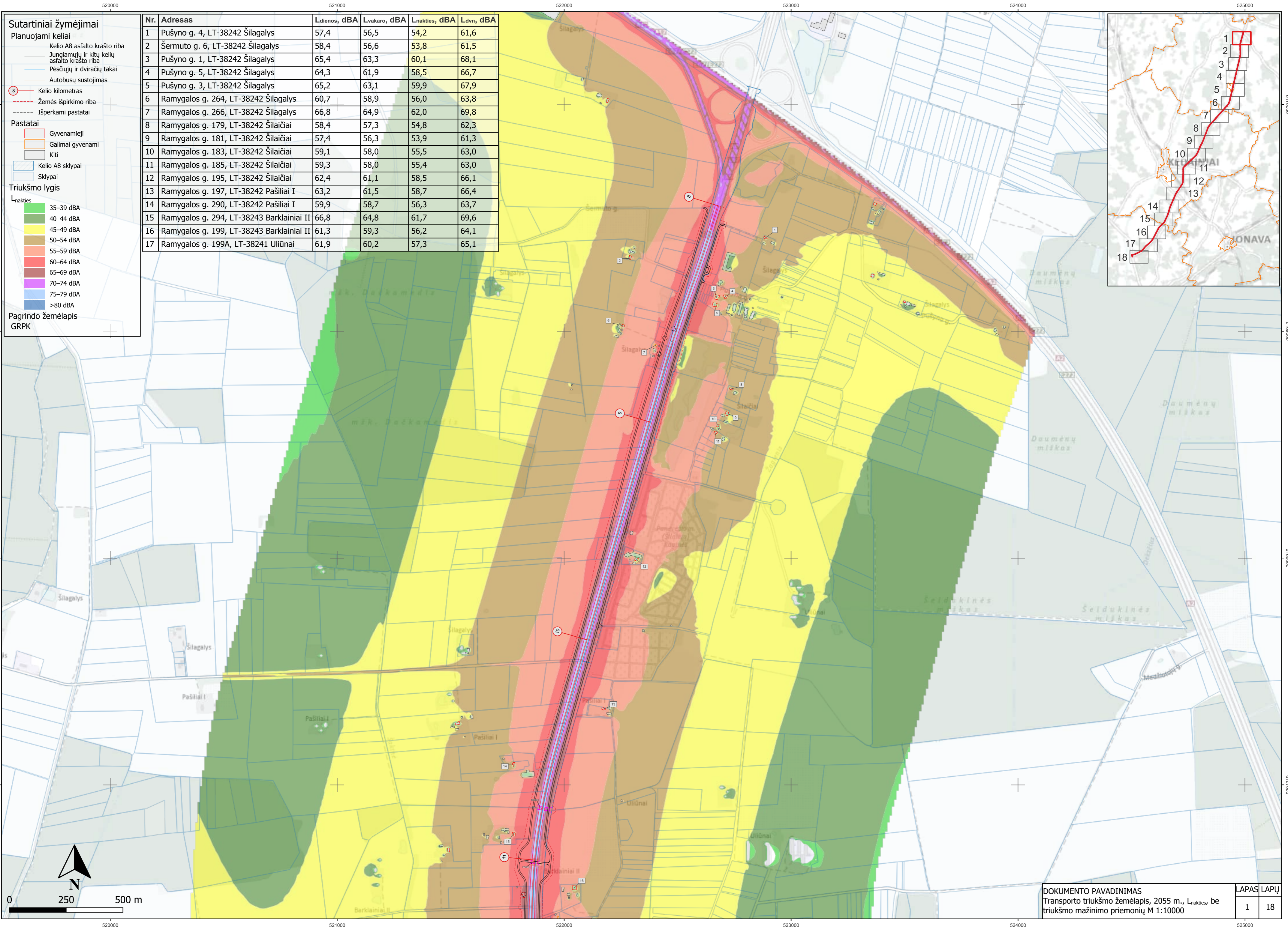




- Sutartiniai žymėjimai**
- Planuojami keliai
 - Kelio A8 asfalto krašto riba
 - Jungiamųjų ir kitų kelių asfalto krašto riba
 - Kelio kilometras
 - Žemės išpirkimo riba
 - Pastatai
 - Gyvenamieji
 - Kiti
 - Kelio A8 sklypai
 - Sklypai
 - Triukšmo lygis
 - Lvakaro
 - 35–39 dBA
 - 40–44 dBA
 - 45–49 dBA
 - 50–54 dBA
 - 55–59 dBA
 - 60–64 dBA
 - 65–69 dBA
 - 70–74 dBA
 - 75–79 dBA
 - >80 dBA
 - Pagrindo žemėlapis GRPK

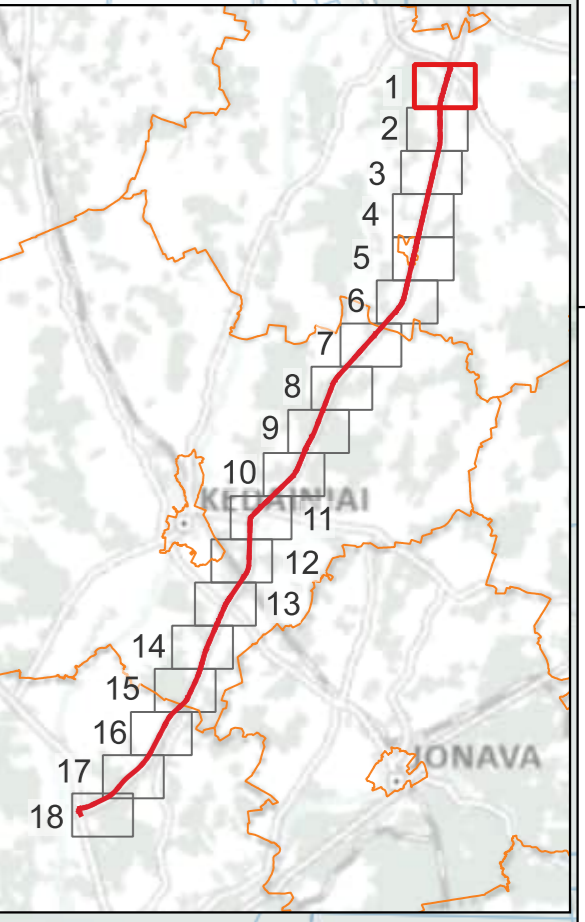
Nr.	Adresas	Ldienos, dBA	Lvakaro, dBA	Lnakties, dBA	Ldvn, dBA
254	Girininkijos g. 15, LT-54395 Sitkūnai	57,9	56,7	54,0	61,6
255	Girininkijos g. 2, LT-54395 Sitkūnai	64,2	63,0	60,2	67,8

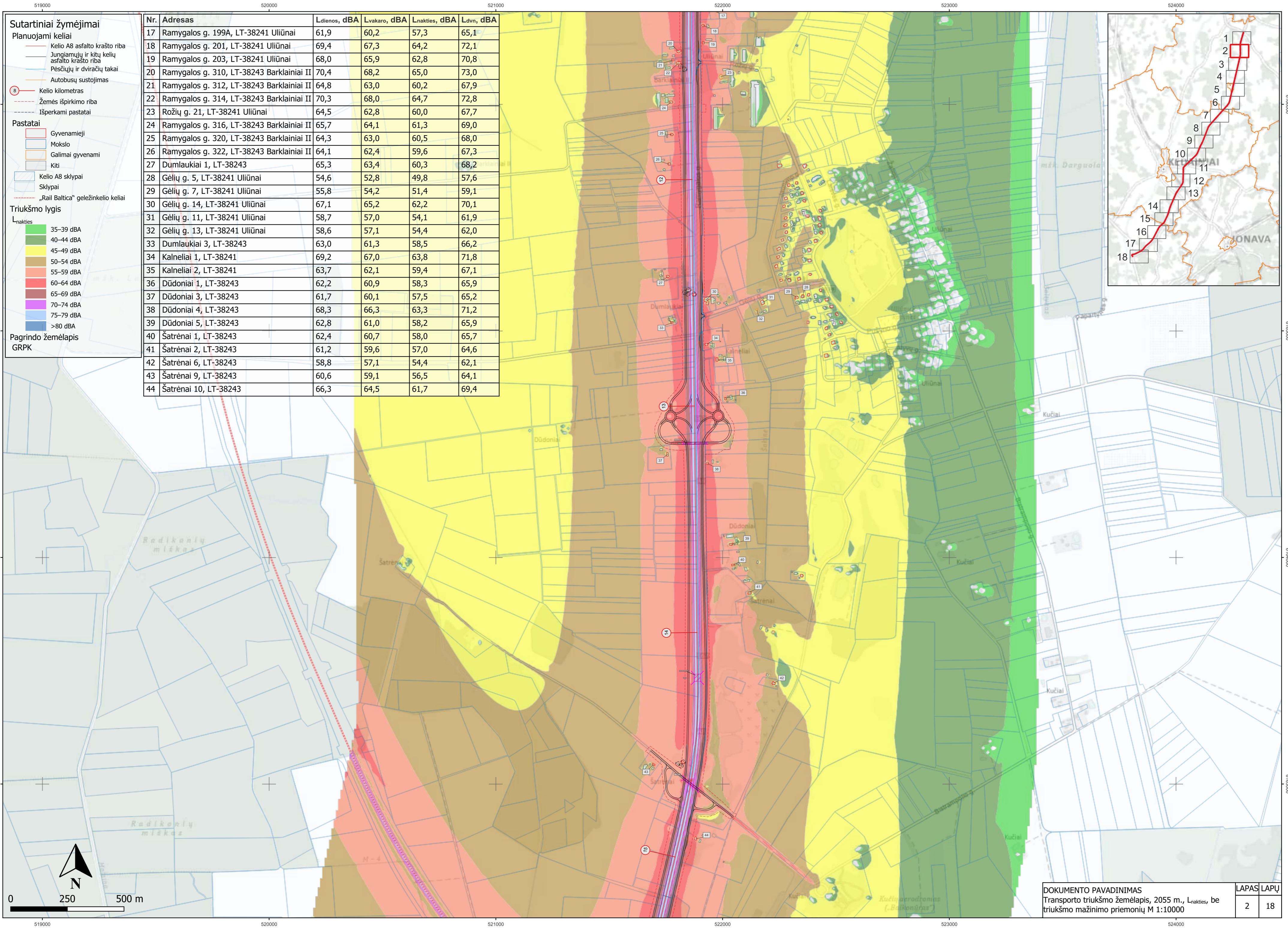




- Sutartiniai žymėjimai**
- Planuojami keliai**
- Kelio A8 asfalto krašto riba
 - Jungiamųjų ir kitų kelių asfalto krašto riba
 - Pėsčiųjų ir dviračių takai
 - Autobusų sustojimas
- Kelio kilometras**
- 8
- Pastatai**
- gyvenamieji
 - Galimai gyvenami
 - Kiti
- Sklypai**
- Kelio A8 sklypai
 - Sklypai
- Triukšmo lygis**
- L_{nakties}**
- 35–39 dBA
 - 40–44 dBA
 - 45–49 dBA
 - 50–54 dBA
 - 55–59 dBA
 - 60–64 dBA
 - 65–69 dBA
 - 70–74 dBA
 - 75–79 dBA
 - >80 dBA
- Pagrindo žemėlapis**
- GRPK**

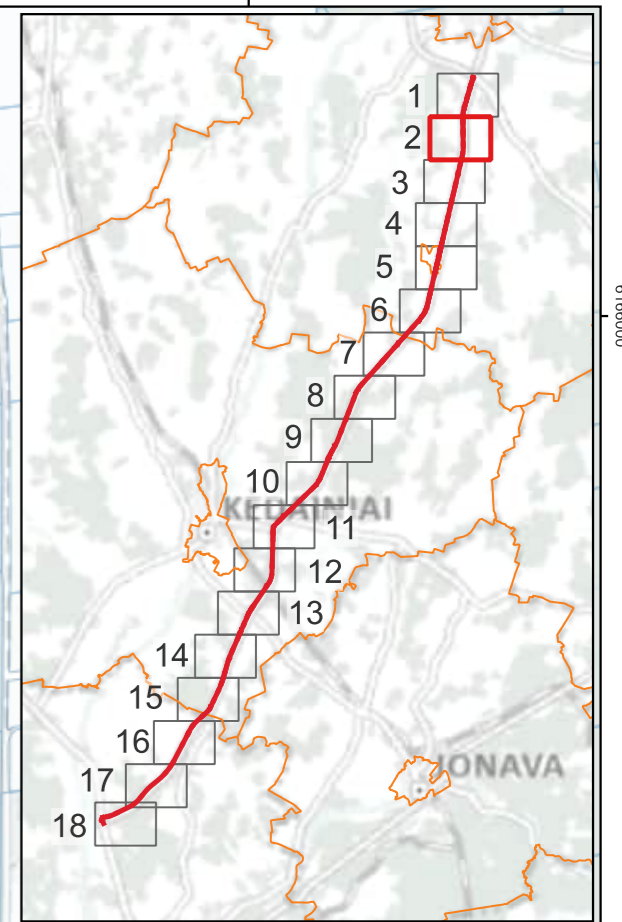
Nr.	Adresas	Ldienos, dBA	Lvakaro, dBA	Lnakties, dBA	Ldvn, dBA
1	Pušyno g. 4, LT-38242 Šilagalys	57,4	56,5	54,2	61,6
2	Šermuto g. 6, LT-38242 Šilagalys	58,4	56,6	53,8	61,5
3	Pušyno g. 1, LT-38242 Šilagalys	65,4	63,3	60,1	68,1
4	Pušyno g. 5, LT-38242 Šilagalys	64,3	61,9	58,5	66,7
5	Pušyno g. 3, LT-38242 Šilagalys	65,2	63,1	59,9	67,9
6	Ramygalos g. 264, LT-38242 Šilagalys	60,7	58,9	56,0	63,8
7	Ramygalos g. 266, LT-38242 Šilagalys	66,8	64,9	62,0	69,8
8	Ramygalos g. 179, LT-38242 Šilaičiai	58,4	57,3	54,8	62,3
9	Ramygalos g. 181, LT-38242 Šilaičiai	57,4	56,3	53,9	61,3
10	Ramygalos g. 183, LT-38242 Šilaičiai	59,1	58,0	55,5	63,0
11	Ramygalos g. 185, LT-38242 Šilaičiai	59,3	58,0	55,4	63,0
12	Ramygalos g. 195, LT-38242 Šilaičiai	62,4	61,1	58,5	66,1
13	Ramygalos g. 197, LT-38242 Pašiliai I	63,2	61,5	58,7	66,4
14	Ramygalos g. 290, LT-38242 Pašiliai I	59,9	58,7	56,3	63,7
15	Ramygalos g. 294, LT-38243 Barklainiai II	66,8	64,8	61,7	69,6
16	Ramygalos g. 199, LT-38243 Barklainiai II	61,3	59,3	56,2	64,1
17	Ramygalos g. 199A, LT-38241 Uliūnai	61,9	60,2	57,3	65,1





- Sutartiniai žymėjimai**
- Planuojami keliai**
- Kelio A8 asfalto krašto riba
 - Jungiamųjų ir kitų kelių asfalto krašto riba
 - Pėsčiųjų ir dviračių takai
 - Autobusų sustojimas
 - Kelio kilometras
 - Žemės išpirkimo riba
 - Išperkami pastatai
- Pastatai**
- Gyvenamieji
 - Mokslų
 - Galimai gyvenami
 - Kiti
 - Kelio A8 sklypai
 - Sklypai
 - „Rail Baltica“ geležinkelio keliai
- Triukšmo lygis**
- $L_{nakties}$
- 35–39 dBA
 - 40–44 dBA
 - 45–49 dBA
 - 50–54 dBA
 - 55–59 dBA
 - 60–64 dBA
 - 65–69 dBA
 - 70–74 dBA
 - 75–79 dBA
 - >80 dBA
- Pagrindo žemėlapis**
GRPK

Nr.	Adresas	Ldienos, dBA	Lvakaro, dBA	Lnakties, dBA	Ldvn, dBA
17	Ramygalos g. 199A, LT-38241 Uliūnai	61,9	60,2	57,3	65,1
18	Ramygalos g. 201, LT-38241 Uliūnai	69,4	67,3	64,2	72,1
19	Ramygalos g. 203, LT-38241 Uliūnai	68,0	65,9	62,8	70,8
20	Ramygalos g. 310, LT-38243 Barklainiai II	70,4	68,2	65,0	73,0
21	Ramygalos g. 312, LT-38243 Barklainiai II	64,8	63,0	60,2	67,9
22	Ramygalos g. 314, LT-38243 Barklainiai II	70,3	68,0	64,7	72,8
23	Rožių g. 21, LT-38241 Uliūnai	64,5	62,8	60,0	67,7
24	Ramygalos g. 316, LT-38243 Barklainiai II	65,7	64,1	61,3	69,0
25	Ramygalos g. 320, LT-38243 Barklainiai II	64,3	63,0	60,5	68,0
26	Ramygalos g. 322, LT-38243 Barklainiai II	64,1	62,4	59,6	67,3
27	Dumlaukai 1, LT-38243	65,3	63,4	60,3	68,2
28	Gėlių g. 5, LT-38241 Uliūnai	54,6	52,8	49,8	57,6
29	Gėlių g. 7, LT-38241 Uliūnai	55,8	54,2	51,4	59,1
30	Gėlių g. 14, LT-38241 Uliūnai	67,1	65,2	62,2	70,1
31	Gėlių g. 11, LT-38241 Uliūnai	58,7	57,0	54,1	61,9
32	Gėlių g. 13, LT-38241 Uliūnai	58,6	57,1	54,4	62,0
33	Dumlaukai 3, LT-38243	63,0	61,3	58,5	66,2
34	Kalnėliai 1, LT-38241	69,2	67,0	63,8	71,8
35	Kalnėliai 2, LT-38241	63,7	62,1	59,4	67,1
36	Dūdoniai 1, LT-38243	62,2	60,9	58,3	65,9
37	Dūdoniai 3, LT-38243	61,7	60,1	57,5	65,2
38	Dūdoniai 4, LT-38243	68,3	66,3	63,3	71,2
39	Dūdoniai 5, LT-38243	62,8	61,0	58,2	65,9
40	Šatrėnai 1, LT-38243	62,4	60,7	58,0	65,7
41	Šatrėnai 2, LT-38243	61,2	59,6	57,0	64,6
42	Šatrėnai 6, LT-38243	58,8	57,1	54,4	62,1
43	Šatrėnai 9, LT-38243	60,6	59,1	56,5	64,1
44	Šatrėnai 10, LT-38243	66,3	64,5	61,7	69,4



Sutartiniai žymėjimai

Planuojami keliai

- Kelio A8 asfalto krašto riba
- Jungiamųjų ir kitų kelių asfalto krašto riba
- Pėsčiųjų ir dviračių takai
- Autobusų sustojimas

- Kelio kilometras
- - - Žemės išpirkimo riba
- - - Išperkami pastatai

Pastatai

- Gyvenamieji
- Mokslo
- Galimai gyvenami
- Kiti
- Kelio A8 sklypai
- Sklypai

Projekto „Rail Baltica“ triukšmo mažinimo priemonės

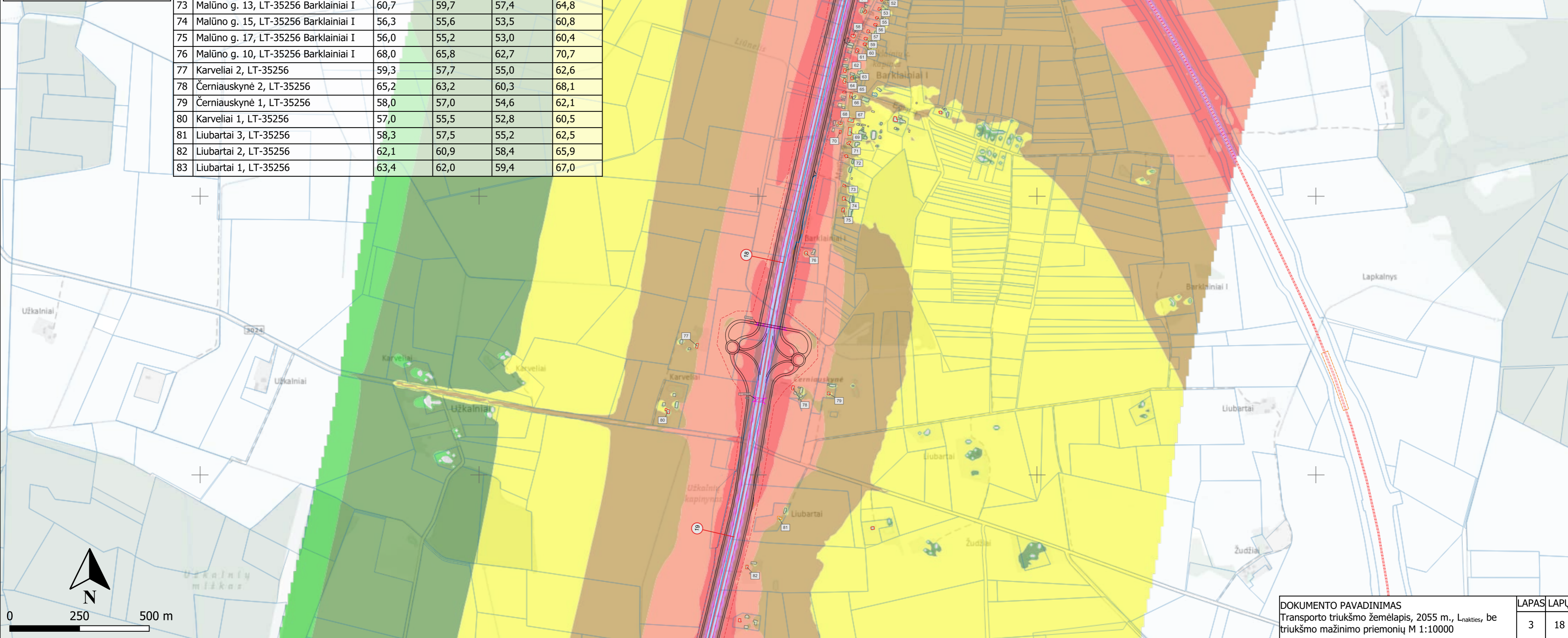
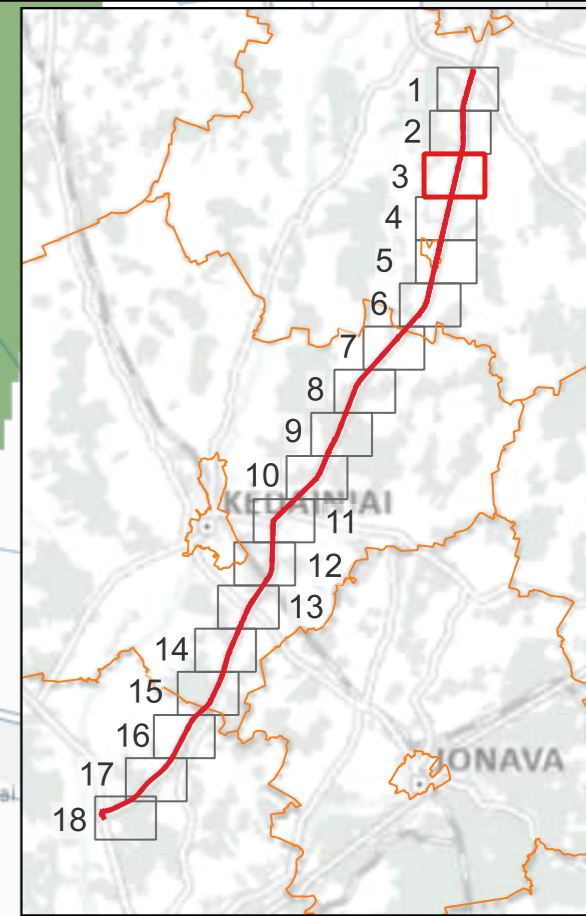
- Triukšmo užtvartos
- Bėgių triukšmo slopintuvų įrengimo ruožas

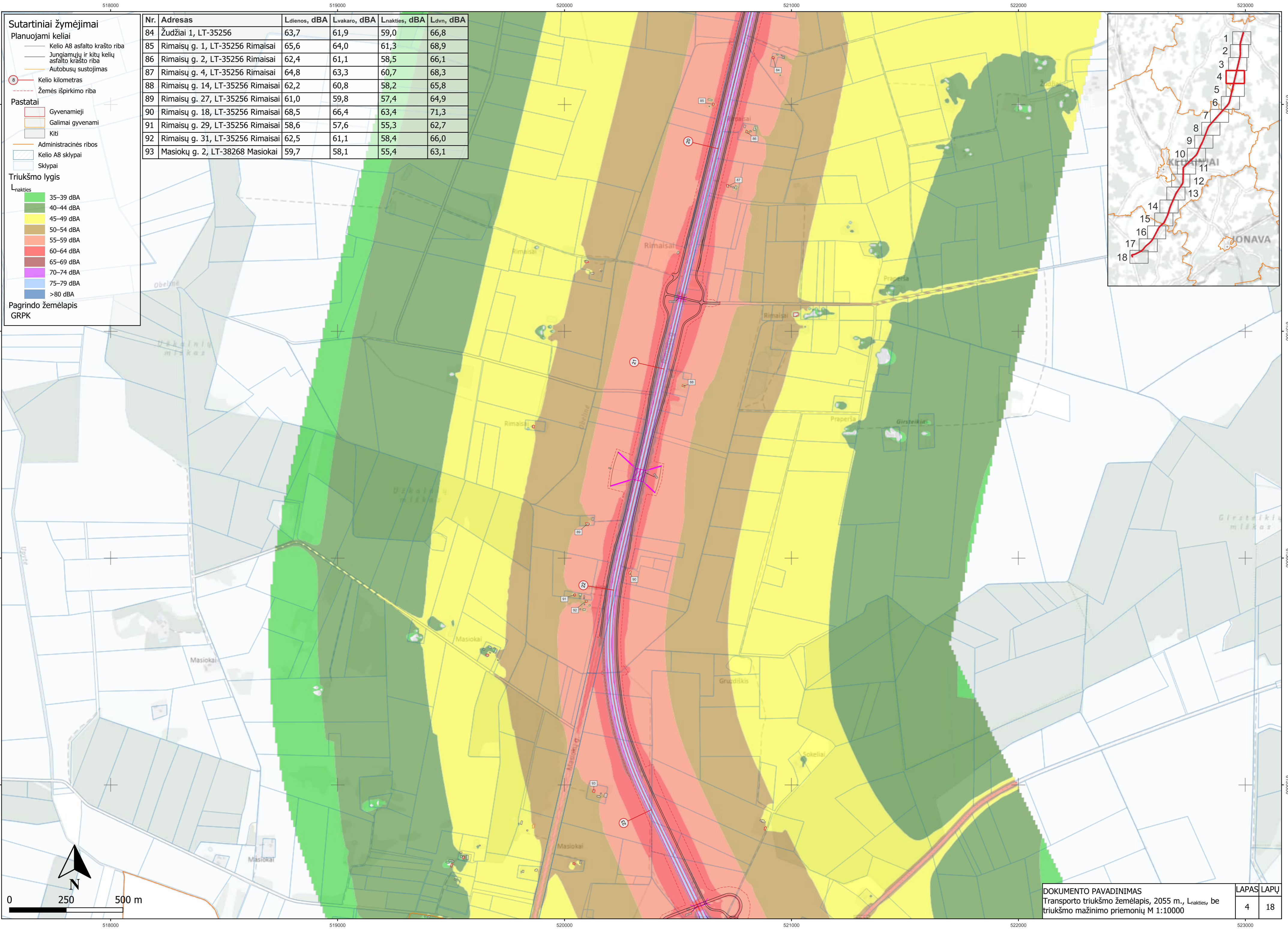
Triukšmo lygis

- $L_{nakties}$
- 35–39 dBA
 - 40–44 dBA
 - 45–49 dBA
 - 50–54 dBA
 - 55–59 dBA
 - 60–64 dBA
 - 65–69 dBA
 - 70–74 dBA
 - 75–79 dBA
 - >80 dBA

Pagrindo žemėlapis GRPK

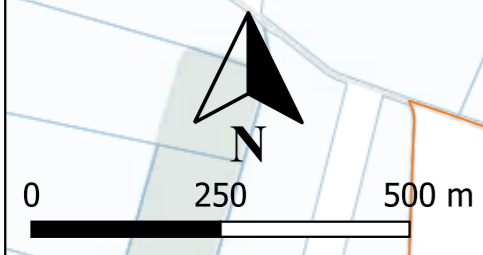
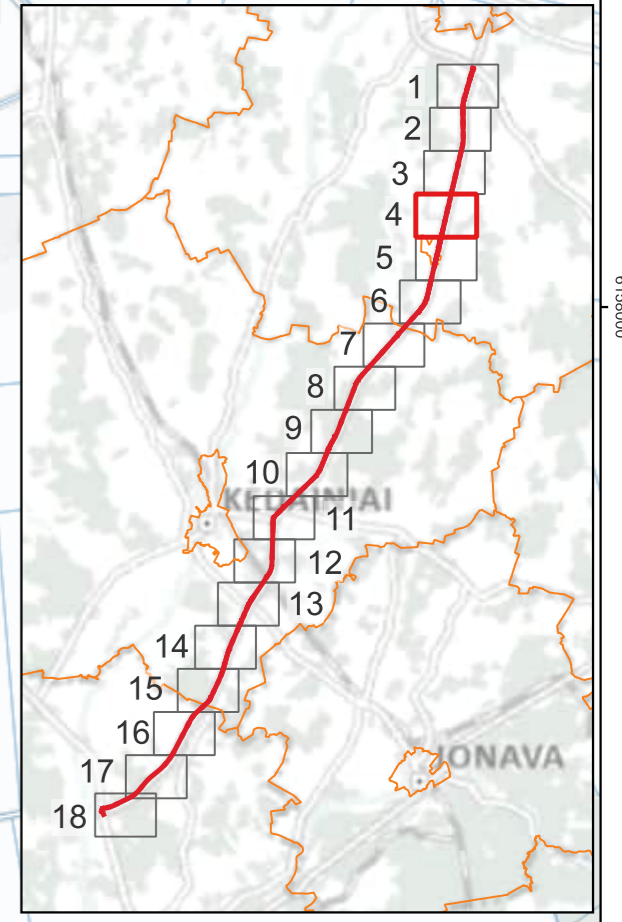
Nr.	Adresas	Ldienes, dBA	Lvakaro, dBA	Lnakties, dBA	Ldvn, dBA
45	Joskildai 1, LT-35256	65,6	63,6	60,7	68,5
46	Joskildai 2, LT-35256	67,0	65,0	62,1	69,9
47	Joskildai 5, LT-35256	59,2	58,4	56,3	63,6
48	Verslininkų g. 3B, LT-35256 Barklainiai I	60,0	58,6	56,3	63,8
49	Verslininkų g. 3A, LT-35256 Barklainiai I	62,5	60,9	58,5	66,0
50	Verslininkų g. 1, LT-35256 Barklainiai I	63,4	61,9	59,4	67,0
51	Ramybės g. 26, LT-35256 Barklainiai I	62,4	61,0	58,5	66,1
52	Ramybės g. 24, LT-35256 Barklainiai I	59,9	58,7	56,4	63,9
53	Ramybės g. 22, LT-35256 Barklainiai I	60,4	59,1	56,7	64,1
54	Ramybės g. 9, LT-35256 Barklainiai I	61,3	59,7	57,1	64,7
55	Ramybės g. 20, LT-35256 Barklainiai I	62,9	61,3	58,7	66,3
56	Ramybės g. 18, LT-35256 Barklainiai I	62,7	61,1	58,4	66,1
57	Ramybės g. 14, LT-35256 Barklainiai I	62,2	60,6	58,0	65,6
58	Ramybės g. 7, LT-35256 Barklainiai I	70,3	67,9	64,7	72,8
59	Ramybės g. 12, LT-35256 Barklainiai I	62,5	61,0	58,5	66,0
60	Ramybės g. 10, LT-35256 Barklainiai I	61,8	60,1	57,4	65,1
61	Ramybės g. 8, LT-35256 Barklainiai I	64,4	62,1	59,0	67,0
62	Ramybės g. 3, LT-35256 Barklainiai I	68,6	66,4	63,3	71,3
63	Ramybės g. 4, LT-35256 Barklainiai I	61,2	59,6	56,9	64,5
64	Ramybės g. 1, LT-35256 Barklainiai I	67,5	65,5	62,6	70,4
65	Malūno g. 2, LT-35256 Barklainiai I	66,6	64,7	61,7	69,6
66	Malūno g. 1, LT-35256 Barklainiai I	61,6	59,7	57,0	64,7
67	Malūno g. 3, LT-35256 Barklainiai I	62,0	60,5	58,0	65,6
68	Malūno g. 6, LT-35256 Barklainiai I	63,5	61,8	59,0	66,7
69	Malūno g. 5, LT-35256 Barklainiai I	60,7	59,4	56,9	64,4
70	Malūno g. 8, LT-35256 Barklainiai I	61,3	60,0	57,5	65,0
71	Malūno g. 7, LT-35256 Barklainiai I	60,7	59,5	57,1	64,6
72	Malūno g. 9, LT-35256 Barklainiai I	58,4	57,6	55,4	62,7
73	Malūno g. 13, LT-35256 Barklainiai I	60,7	59,7	57,4	64,8
74	Malūno g. 15, LT-35256 Barklainiai I	56,3	55,6	53,5	60,8
75	Malūno g. 17, LT-35256 Barklainiai I	56,0	55,2	53,0	60,4
76	Malūno g. 10, LT-35256 Barklainiai I	68,0	65,8	62,7	70,7
77	Karveliai 2, LT-35256	59,3	57,7	55,0	62,6
78	Černiauskyne 2, LT-35256	65,2	63,2	60,3	68,1
79	Černiauskyne 1, LT-35256	58,0	57,0	54,6	62,1
80	Karveliai 1, LT-35256	57,0	55,5	52,8	60,5
81	Liubartai 3, LT-35256	58,3	57,5	55,2	62,5
82	Liubartai 2, LT-35256	62,1	60,9	58,4	65,9
83	Liubartai 1, LT-35256	63,4	62,0	59,4	67,0

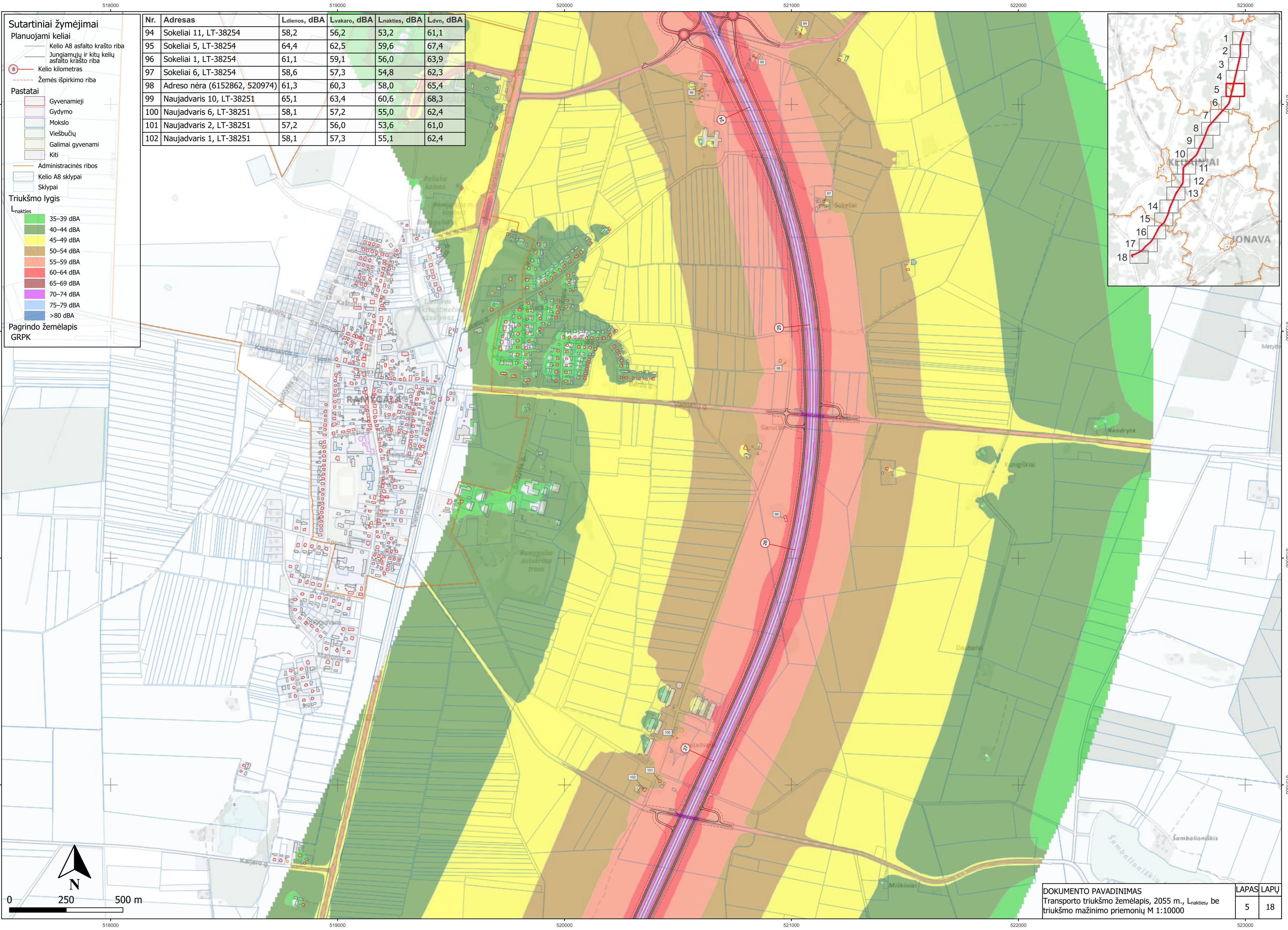




- Sutartiniai žymėjimai**
- Planuojami keliai**
- Kelio A8 asfalto krašto riba
 - Jungiamųjų ir kitų kelių asfalto krašto riba
 - Autobusų sustojimas
 - Kelio kilometras
 - Žemės išpirkimo riba
- Pastatai**
- Gyvenamieji
 - Galimai gyvenami
 - Kiti
 - Administracinės ribos
 - Kelio A8 sklypai
 - Sklypai
- Triukšmo lygis**
- L_{nakties}**
- 35–39 dBA
 - 40–44 dBA
 - 45–49 dBA
 - 50–54 dBA
 - 55–59 dBA
 - 60–64 dBA
 - 65–69 dBA
 - 70–74 dBA
 - 75–79 dBA
 - >80 dBA
- Pagrindo žemėlapis GRPK**

Nr.	Adresas	L _{dienos} , dBA	L _{vakaro} , dBA	L _{nakties} , dBA	L _{dvn} , dBA
84	Žudžiai 1, LT-35256	63,7	61,9	59,0	66,8
85	Rimaisų g. 1, LT-35256 Rimaisai	65,6	64,0	61,3	68,9
86	Rimaisų g. 2, LT-35256 Rimaisai	62,4	61,1	58,5	66,1
87	Rimaisų g. 4, LT-35256 Rimaisai	64,8	63,3	60,7	68,3
88	Rimaisų g. 14, LT-35256 Rimaisai	62,2	60,8	58,2	65,8
89	Rimaisų g. 27, LT-35256 Rimaisai	61,0	59,8	57,4	64,9
90	Rimaisų g. 18, LT-35256 Rimaisai	68,5	66,4	63,4	71,3
91	Rimaisų g. 29, LT-35256 Rimaisai	58,6	57,6	55,3	62,7
92	Rimaisų g. 31, LT-35256 Rimaisai	62,5	61,1	58,4	66,0
93	Masiokų g. 2, LT-38268 Masiokai	59,7	58,1	55,4	63,1





Sutartiniai žymėjimai

Planuojami keliai

- Kelio A8 asfalto krašto riba
- Jungiamųjų ir kitų kelių asfalto krašto riba
- Kelio kilometras
- Žemės išpirkimo riba

Pastatai

- Gyvenamieji
- Gydymo
- Mokslų
- Viešbučių
- Galimai gyvenami
- Kiti

Administracinės ribos

- Kelio A8 sklypai
- Sklypai

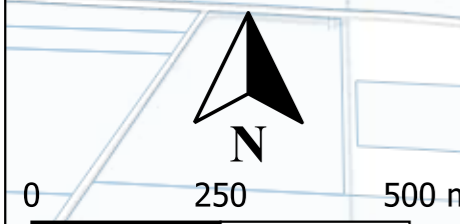
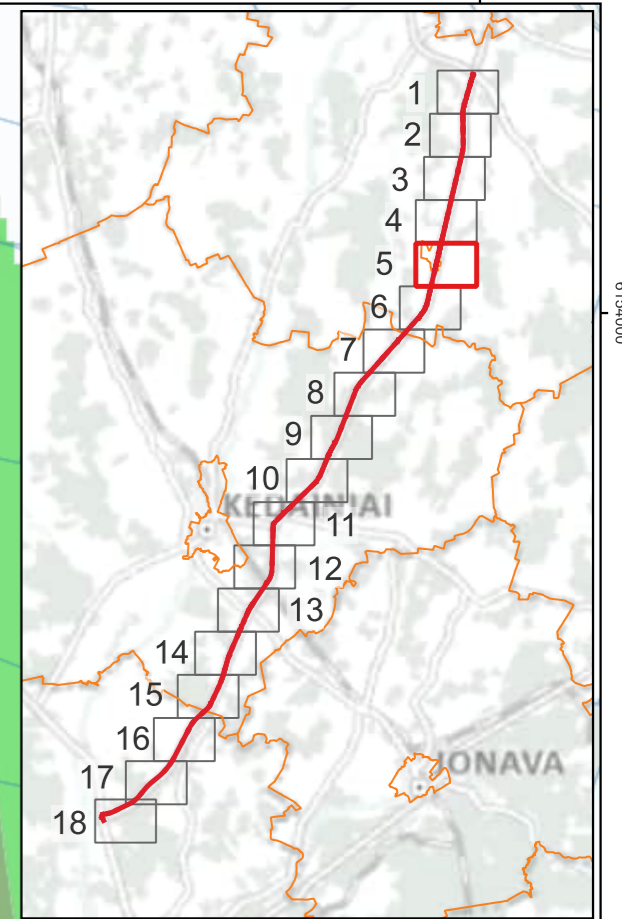
Triukšmo lygis

$L_{nakties}$

- 35–39 dBA
- 40–44 dBA
- 45–49 dBA
- 50–54 dBA
- 55–59 dBA
- 60–64 dBA
- 65–69 dBA
- 70–74 dBA
- 75–79 dBA
- >80 dBA

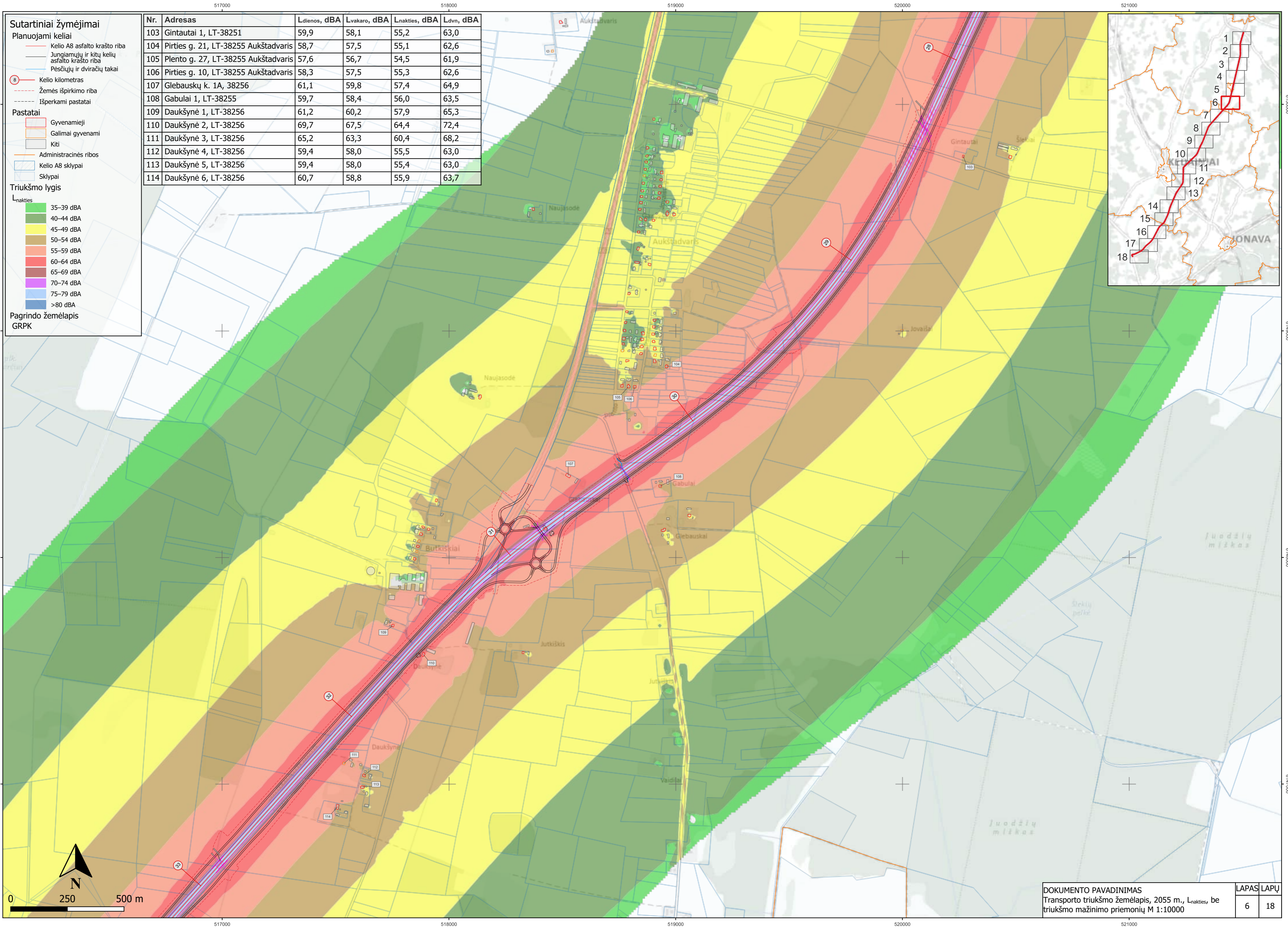
Pagrindo žemėlapis GRPK

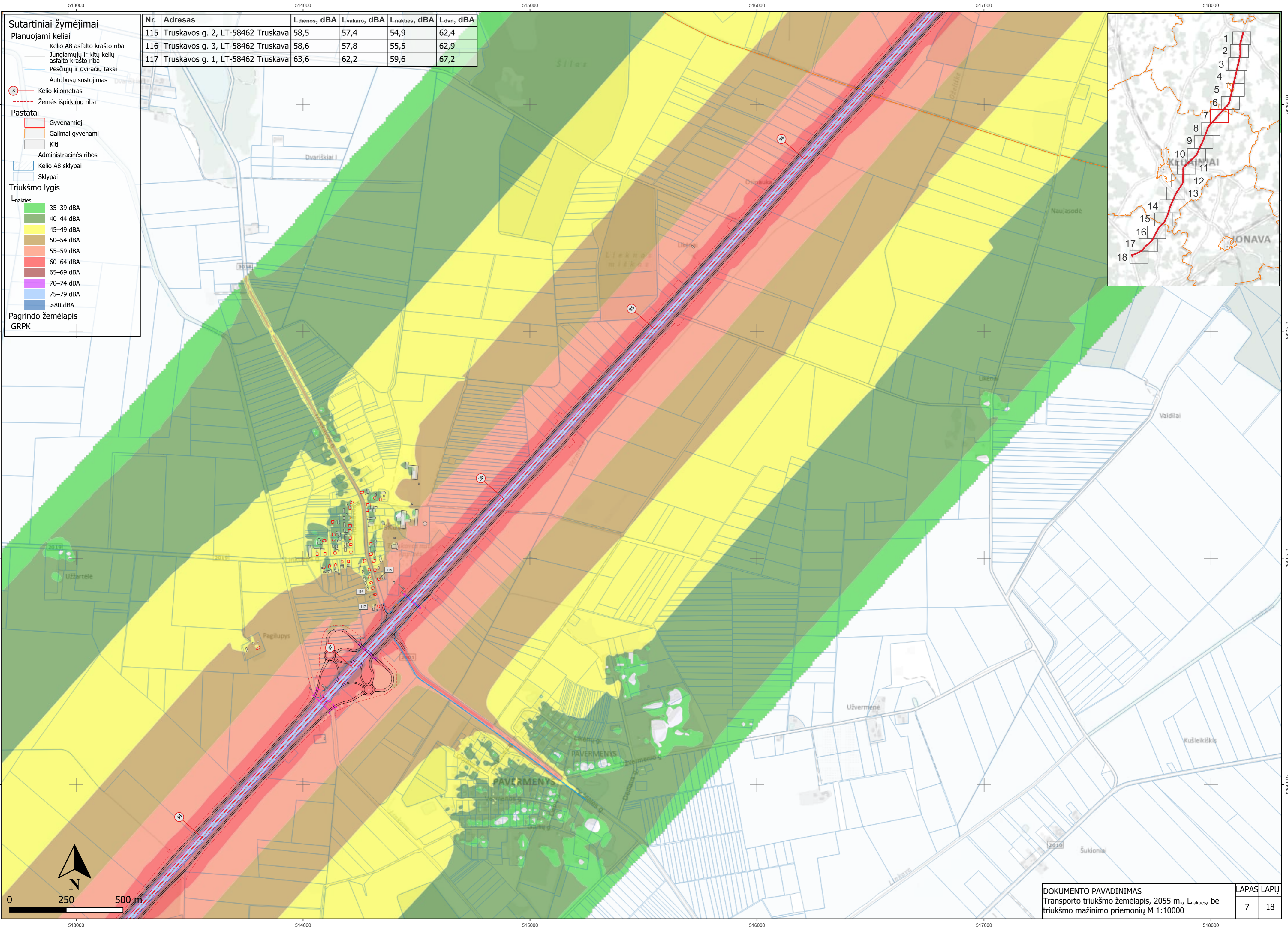
Nr.	Adresas	L_{dienes} , dBA	L_{vakaro} , dBA	$L_{nakties}$, dBA	L_{dvn} , dBA
94	Sokeliai 11, LT-38254	58,2	56,2	53,2	61,1
95	Sokeliai 5, LT-38254	64,4	62,5	59,6	67,4
96	Sokeliai 1, LT-38254	61,1	59,1	56,0	63,9
97	Sokeliai 6, LT-38254	58,6	57,3	54,8	62,3
98	Adreso nėra (6152862, 520974)	61,3	60,3	58,0	65,4
99	Naujadaris 10, LT-38251	65,1	63,4	60,6	68,3
100	Naujadaris 6, LT-38251	58,1	57,2	55,0	62,4
101	Naujadaris 2, LT-38251	57,2	56,0	53,6	61,0
102	Naujadaris 1, LT-38251	58,1	57,3	55,1	62,4



- Sutartiniai žymėjimai**
- Planuojami keliai**
- Kelio A8 asfalto krašto riba
 - Jungiamųjų ir kitų kelių asfalto krašto riba
 - Pėsčiųjų ir dviračių takai
 - Kelio kilometras
 - Žemės išpirkimo riba
 - Išperkami pastatai
- Pastatai**
- Gyvenamieji
 - Galimai gyvenami
 - Kiti
 - Administracinės ribos
 - Kelio A8 sklypai
 - Sklypai
- Triukšmo lygis**
- $L_{nakties}$
- 35–39 dBA
 - 40–44 dBA
 - 45–49 dBA
 - 50–54 dBA
 - 55–59 dBA
 - 60–64 dBA
 - 65–69 dBA
 - 70–74 dBA
 - 75–79 dBA
 - >80 dBA
- Pagrindo žemėlapis**
GRPK

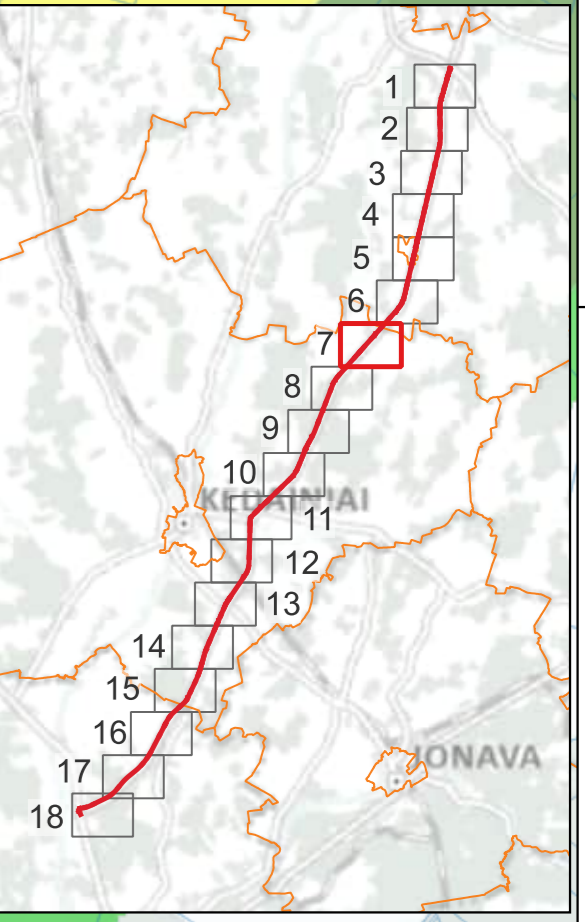
Nr.	Adresas	L_{dienes} , dBA	L_{vakaro} , dBA	$L_{nakties}$, dBA	L_{dvn} , dBA
103	Gintautai 1, LT-38251	59,9	58,1	55,2	63,0
104	Pirties g. 21, LT-38255 Aukštadvaris	58,7	57,5	55,1	62,6
105	Pleto g. 27, LT-38255 Aukštadvaris	57,6	56,7	54,5	61,9
106	Pirties g. 10, LT-38255 Aukštadvaris	58,3	57,5	55,3	62,6
107	Glebausų k. 1A, 38256	61,1	59,8	57,4	64,9
108	Gabulai 1, LT-38255	59,7	58,4	56,0	63,5
109	Daukšynė 1, LT-38256	61,2	60,2	57,9	65,3
110	Daukšynė 2, LT-38256	69,7	67,5	64,4	72,4
111	Daukšynė 3, LT-38256	65,2	63,3	60,4	68,2
112	Daukšynė 4, LT-38256	59,4	58,0	55,5	63,0
113	Daukšynė 5, LT-38256	59,4	58,0	55,4	63,0
114	Daukšynė 6, LT-38256	60,7	58,8	55,9	63,7

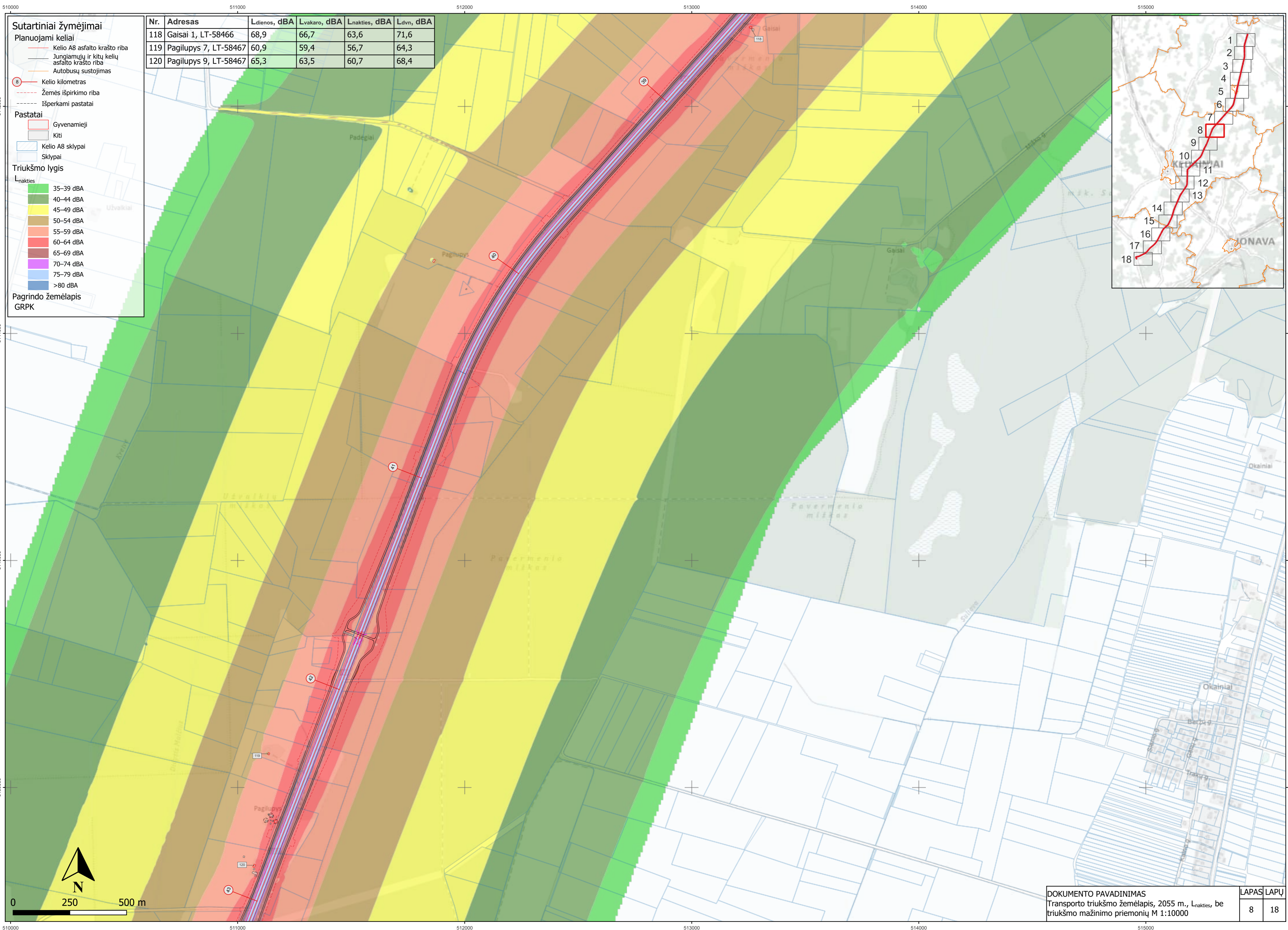




- Sutartiniai žymėjimai**
- Planuojami keliai
 - Kelio A8 asfalto krašto riba
 - Jungiamųjų ir kitų kelių asfalto krašto riba
 - Pėsčiųjų ir dviračių takai
 - Autobusų sustojimas
 - Kelio kilometras
 - Žemės išpirkimo riba
 - Pastatai
 - Gyvenamieji
 - Galimai gyvenami
 - Kiti
 - Administracinės ribos
 - Kelio A8 sklypai
 - Sklypai
 - Triukšmo lygis
 - L_{nakties}
 - 35–39 dBA
 - 40–44 dBA
 - 45–49 dBA
 - 50–54 dBA
 - 55–59 dBA
 - 60–64 dBA
 - 65–69 dBA
 - 70–74 dBA
 - 75–79 dBA
 - >80 dBA
 - Pagrindo žemėlapis GRPK


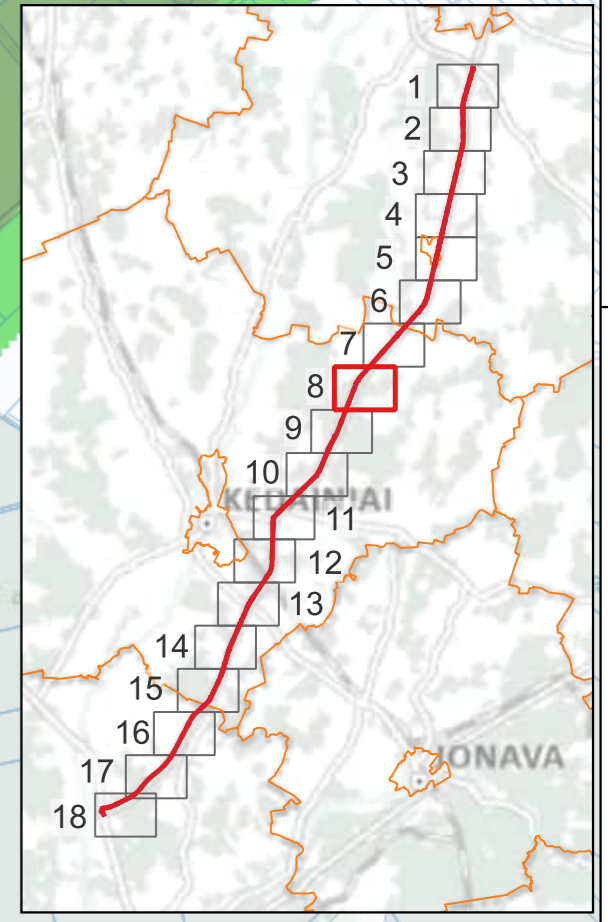
Nr.	Adresas	Ldienos, dBA	Lvakaro, dBA	Lnakties, dBA	Ldvn, dBA
115	Truskavos g. 2, LT-58462 Truskava	58,5	57,4	54,9	62,4
116	Truskavos g. 3, LT-58462 Truskava	58,6	57,8	55,5	62,9
117	Truskavos g. 1, LT-58462 Truskava	63,6	62,2	59,6	67,2

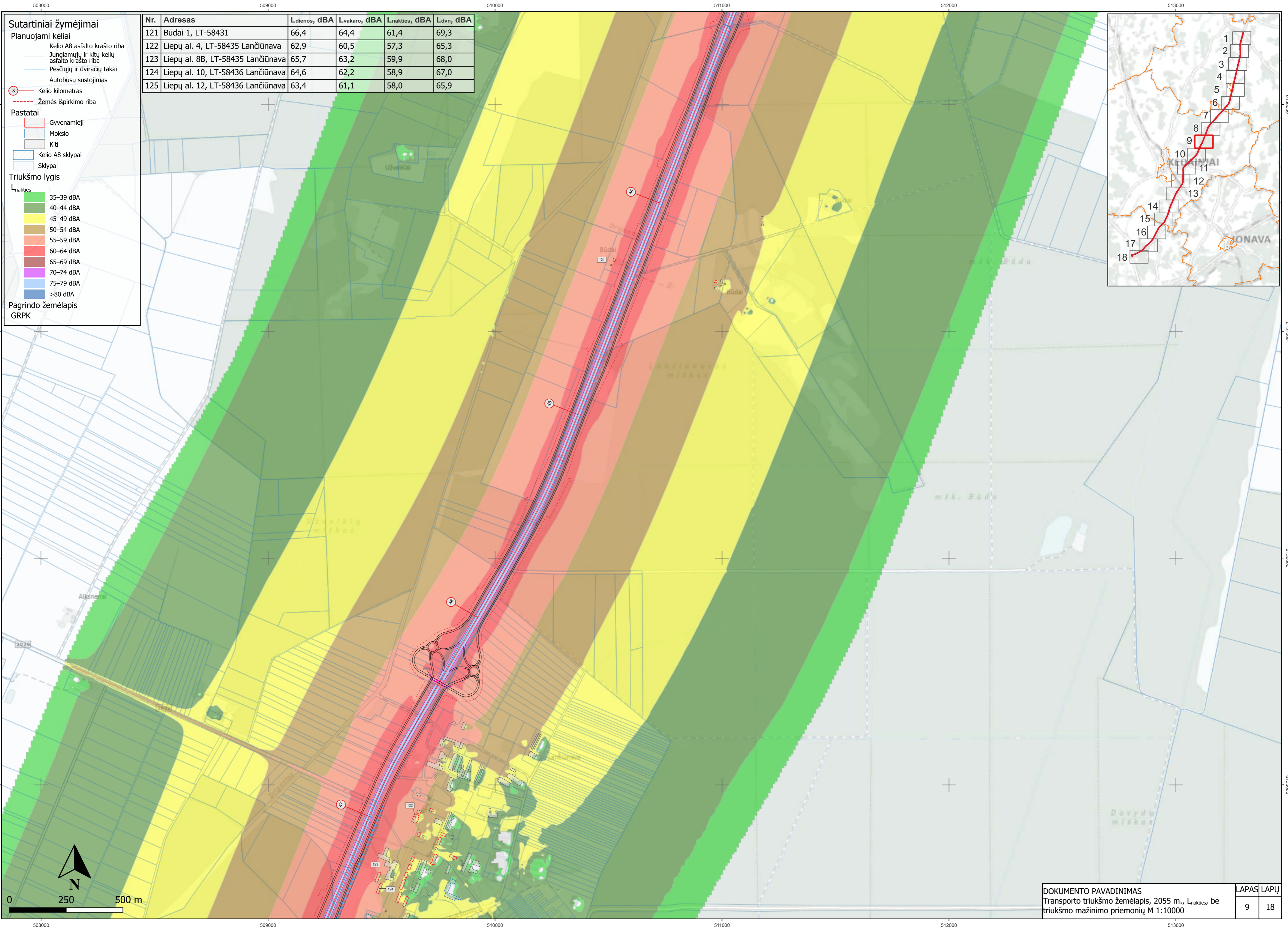




- Sutartiniai žymėjimai**
- Planuojami keliai**
- Kelio A8 asfalto krašto riba
 - Jungiamųjų ir kitų kelių asfalto krašto riba
 - Autobusų sustojimas
 - Kelio kilometras
 - Žemės išpirkimo riba
 - Išperkami pastatai
- Pastatai**
- Gyvenamieji
 - Kiti
 - Kelio A8 sklypai
 - Sklypai
- Triukšmo lygis**
- $L_{nakties}$
- 35–39 dBA
 - 40–44 dBA
 - 45–49 dBA
 - 50–54 dBA
 - 55–59 dBA
 - 60–64 dBA
 - 65–69 dBA
 - 70–74 dBA
 - 75–79 dBA
 - >80 dBA
- Pagrindo žemėlapis GRPK

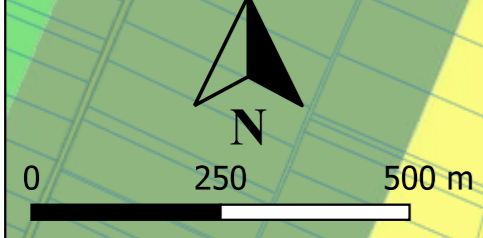
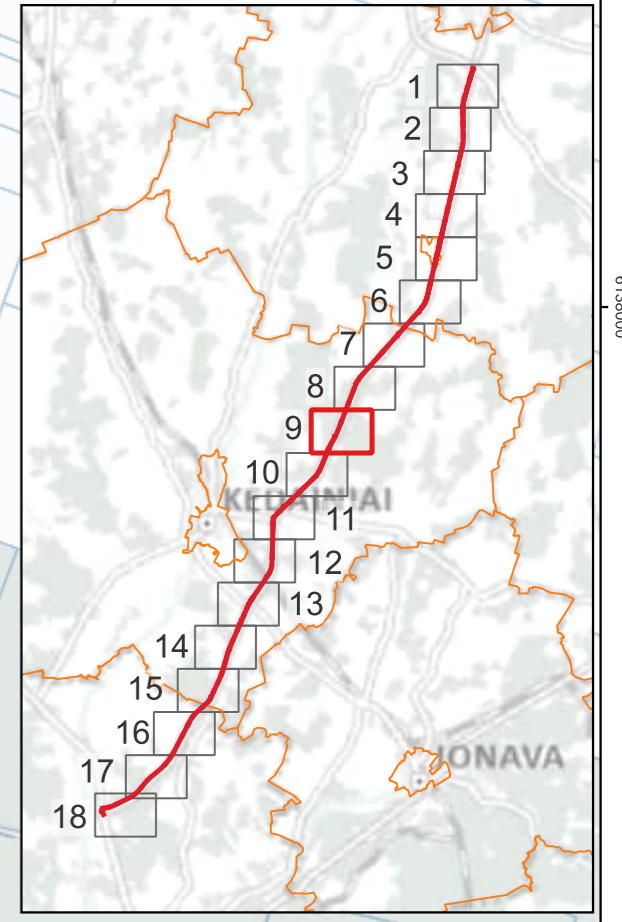
Nr.	Adresas	Ldienos, dBA	Lvakaro, dBA	Lnakties, dBA	Ldvn, dBA
118	Gaisai 1, LT-58466	68,9	66,7	63,6	71,6
119	Pagilupys 7, LT-58467	60,9	59,4	56,7	64,3
120	Pagilupys 9, LT-58467	65,3	63,5	60,7	68,4

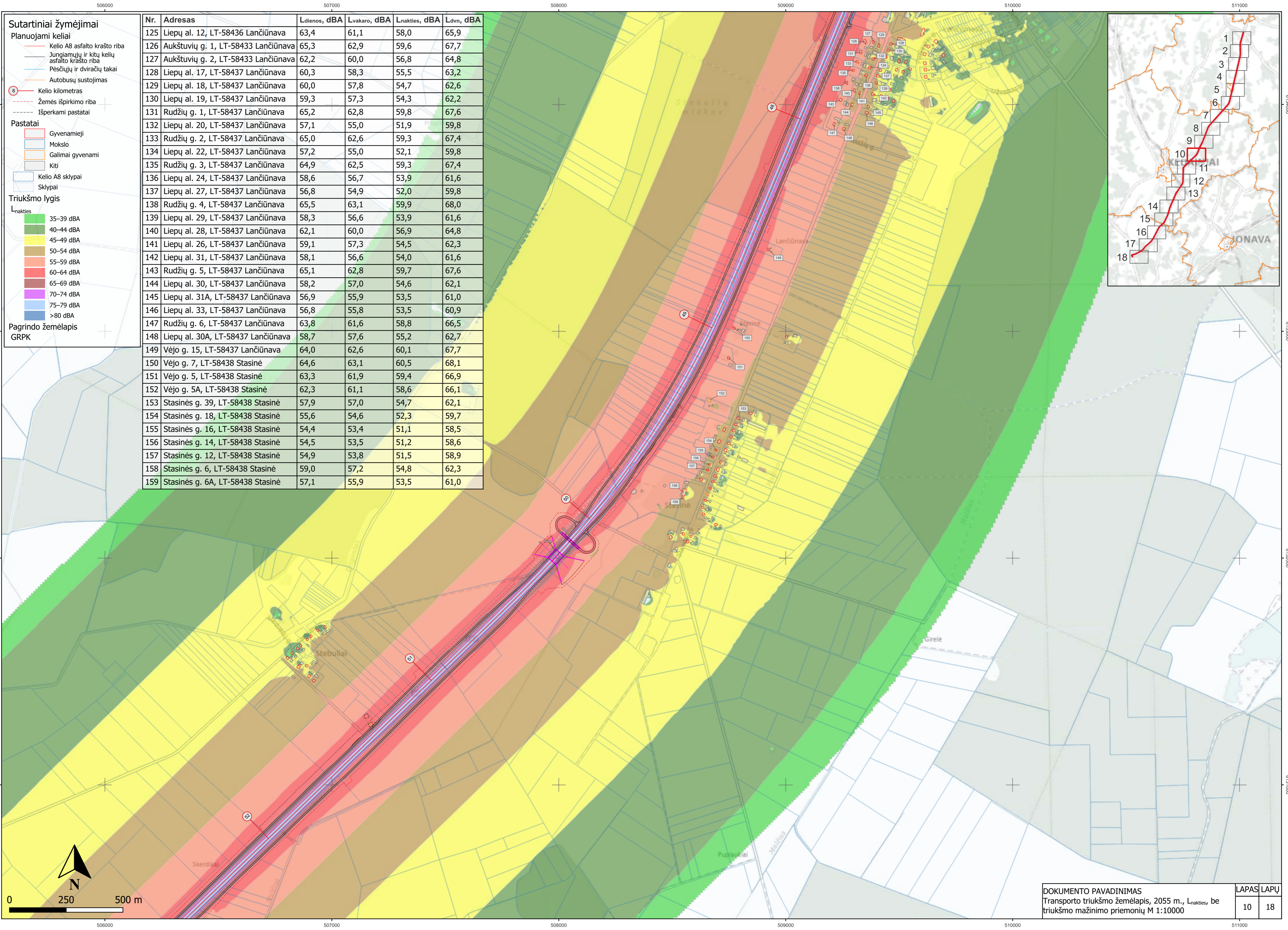




- Sutartiniai žymėjimai**
- Planuojami keliai**
- Kelio A8 asfalto krašto riba
 - Jungiamųjų ir kitų kelių asfalto krašto riba
 - Pėsčiųjų ir dviračių takai
 - Autobusų sustojimas
 - Kelio kilometras
 - Žemės išpirkimo riba
- Pastatai**
- Gyvenamieji
 - Mokslo
 - Kiti
 - Kelio A8 sklypai
 - Sklypai
- Triukšmo lygis**
- $L_{nakties}$
- 35–39 dBA
 - 40–44 dBA
 - 45–49 dBA
 - 50–54 dBA
 - 55–59 dBA
 - 60–64 dBA
 - 65–69 dBA
 - 70–74 dBA
 - 75–79 dBA
 - >80 dBA
- Pagrindo žemėlapis
GRPK

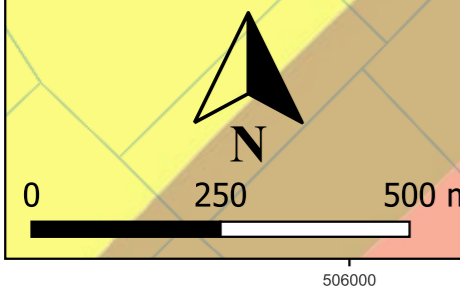
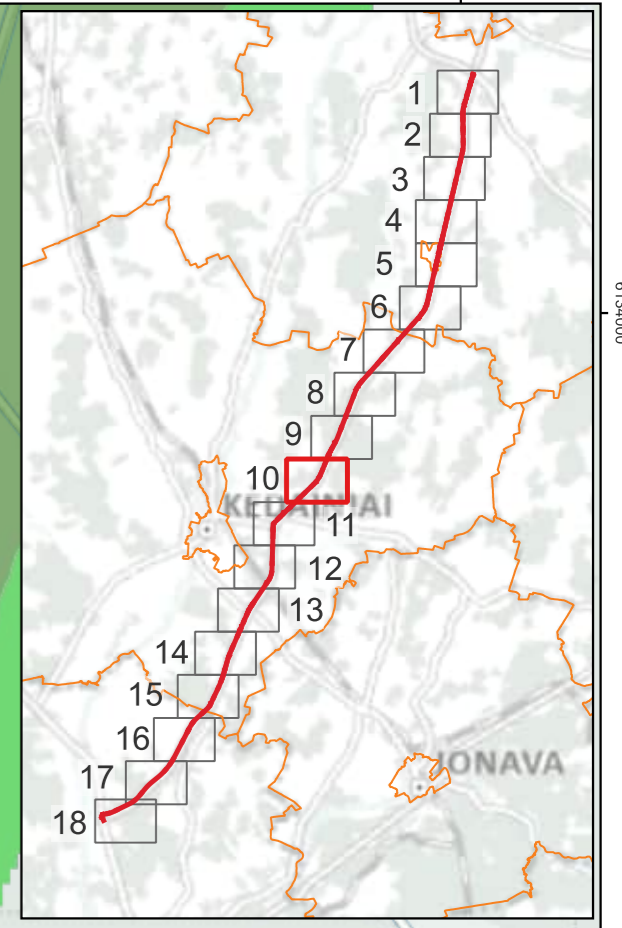
Nr.	Adresas	Ldienes, dBA	Lvakaro, dBA	Lnakties, dBA	Ldvn, dBA
121	Būdai 1, LT-58431	66,4	64,4	61,4	69,3
122	Liepų al. 4, LT-58435 Lančiūnava	62,9	60,5	57,3	65,3
123	Liepų al. 8B, LT-58435 Lančiūnava	65,7	63,2	59,9	68,0
124	Liepų al. 10, LT-58436 Lančiūnava	64,6	62,2	58,9	67,0
125	Liepų al. 12, LT-58436 Lančiūnava	63,4	61,1	58,0	65,9

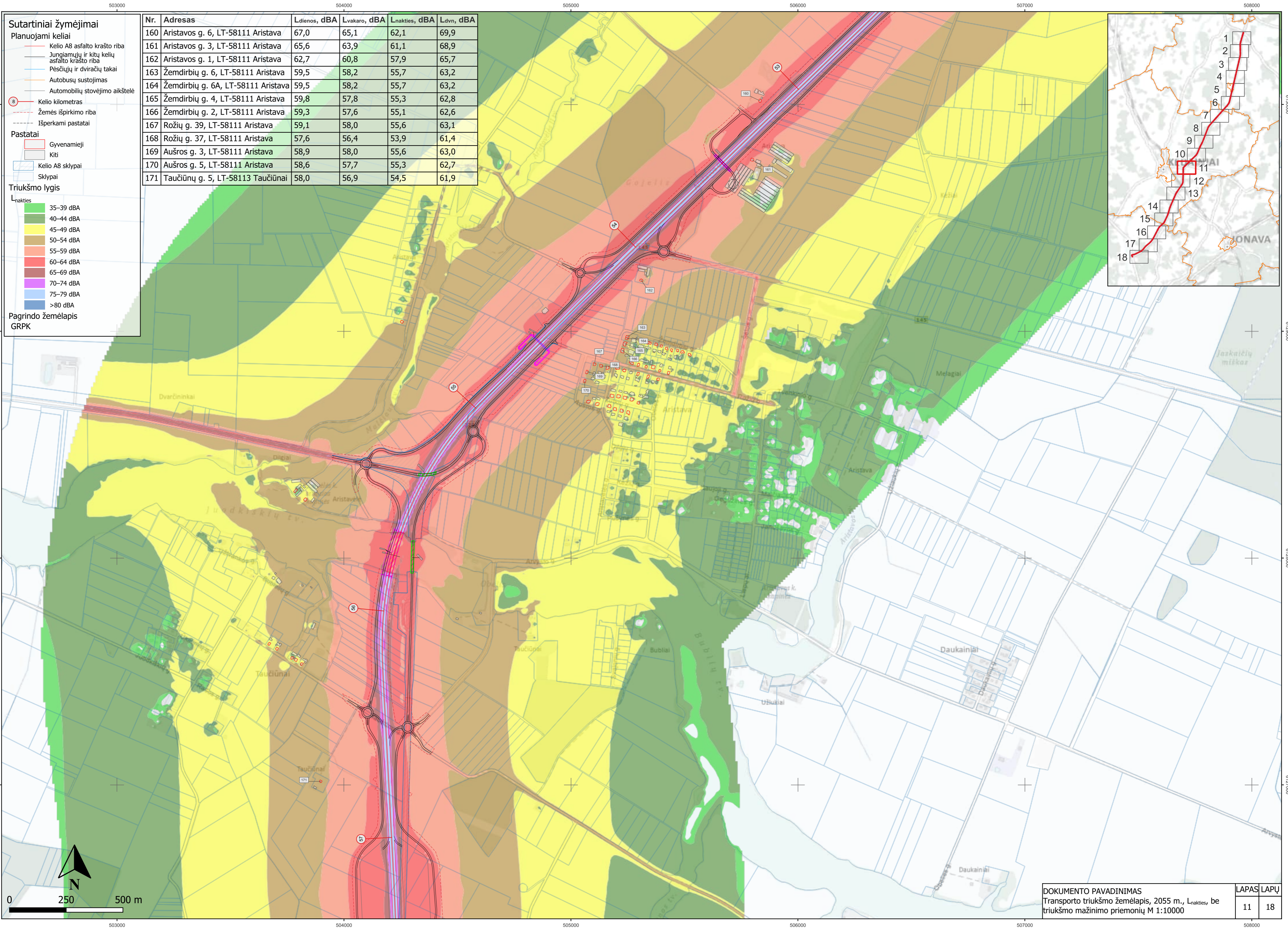




- Sutartiniai žymėjimai**
- Planuojami keliai**
- Kelio A8 asfalto krašto riba
 - Jungiamųjų ir kitų kelių asfalto krašto riba
 - Pėsčiųjų ir dviračių takai
 - Autobusų sustojimas
 - Kelio kilometras
 - Žemės išpirkimo riba
 - Išperkami pastatai
- Pastatai**
- Gyvenamieji
 - Mokslų
 - Galimai gyvenami
 - Kiti
 - Kelio A8 sklypai
 - Sklypai
- Triukšmo lygis**
- $L_{nakties}$
- 35–39 dBA
 - 40–44 dBA
 - 45–49 dBA
 - 50–54 dBA
 - 55–59 dBA
 - 60–64 dBA
 - 65–69 dBA
 - 70–74 dBA
 - 75–79 dBA
 - >80 dBA
- Pagrindo žemėlapis GRPK

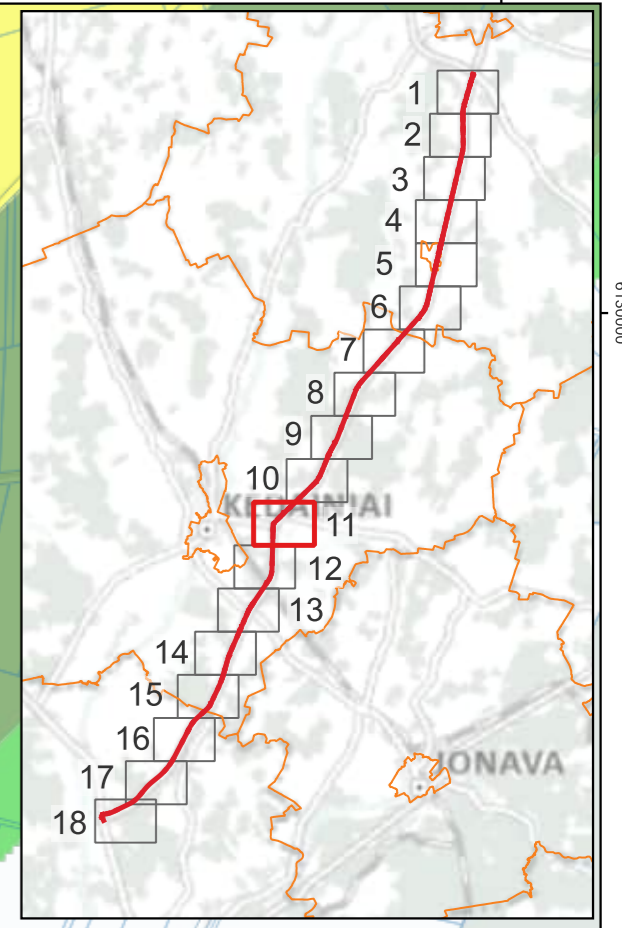
Nr.	Adresas	Ldienos, dBA	Lvakaro, dBA	Lnakties, dBA	Ldvn, dBA
125	Liepų al. 12, LT-58436 Lančiūnava	63,4	61,1	58,0	65,9
126	Aukštuvų g. 1, LT-58433 Lančiūnava	65,3	62,9	59,6	67,7
127	Aukštuvų g. 2, LT-58433 Lančiūnava	62,2	60,0	56,8	64,8
128	Liepų al. 17, LT-58437 Lančiūnava	60,3	58,3	55,5	63,2
129	Liepų al. 18, LT-58437 Lančiūnava	60,0	57,8	54,7	62,6
130	Liepų al. 19, LT-58437 Lančiūnava	59,3	57,3	54,3	62,2
131	Rudžių g. 1, LT-58437 Lančiūnava	65,2	62,8	59,8	67,6
132	Liepų al. 20, LT-58437 Lančiūnava	57,1	55,0	51,9	59,8
133	Rudžių g. 2, LT-58437 Lančiūnava	65,0	62,6	59,3	67,4
134	Liepų al. 22, LT-58437 Lančiūnava	57,2	55,0	52,1	59,8
135	Rudžių g. 3, LT-58437 Lančiūnava	64,9	62,5	59,3	67,4
136	Liepų al. 24, LT-58437 Lančiūnava	58,6	56,7	53,9	61,6
137	Liepų al. 27, LT-58437 Lančiūnava	56,8	54,9	52,0	59,8
138	Rudžių g. 4, LT-58437 Lančiūnava	65,5	63,1	59,9	68,0
139	Liepų al. 29, LT-58437 Lančiūnava	58,3	56,6	53,9	61,6
140	Liepų al. 28, LT-58437 Lančiūnava	62,1	60,0	56,9	64,8
141	Liepų al. 26, LT-58437 Lančiūnava	59,1	57,3	54,5	62,3
142	Liepų al. 31, LT-58437 Lančiūnava	58,1	56,6	54,0	61,6
143	Rudžių g. 5, LT-58437 Lančiūnava	65,1	62,8	59,7	67,6
144	Liepų al. 30, LT-58437 Lančiūnava	58,2	57,0	54,6	62,1
145	Liepų al. 31A, LT-58437 Lančiūnava	56,9	55,9	53,5	61,0
146	Liepų al. 33, LT-58437 Lančiūnava	56,8	55,8	53,5	60,9
147	Rudžių g. 6, LT-58437 Lančiūnava	63,8	61,6	58,8	66,5
148	Liepų al. 30A, LT-58437 Lančiūnava	58,7	57,6	55,2	62,7
149	Vėjo g. 15, LT-58437 Lančiūnava	64,0	62,6	60,1	67,7
150	Vėjo g. 7, LT-58438 Stasinė	64,6	63,1	60,5	68,1
151	Vėjo g. 5, LT-58438 Stasinė	63,3	61,9	59,4	66,9
152	Vėjo g. 5A, LT-58438 Stasinė	62,3	61,1	58,6	66,1
153	Stasinės g. 39, LT-58438 Stasinė	57,9	57,0	54,7	62,1
154	Stasinės g. 18, LT-58438 Stasinė	55,6	54,6	52,3	59,7
155	Stasinės g. 16, LT-58438 Stasinė	54,4	53,4	51,1	58,5
156	Stasinės g. 14, LT-58438 Stasinė	54,5	53,5	51,2	58,6
157	Stasinės g. 12, LT-58438 Stasinė	54,9	53,8	51,5	58,9
158	Stasinės g. 6, LT-58438 Stasinė	59,0	57,2	54,8	62,3
159	Stasinės g. 6A, LT-58438 Stasinė	57,1	55,9	53,5	61,0

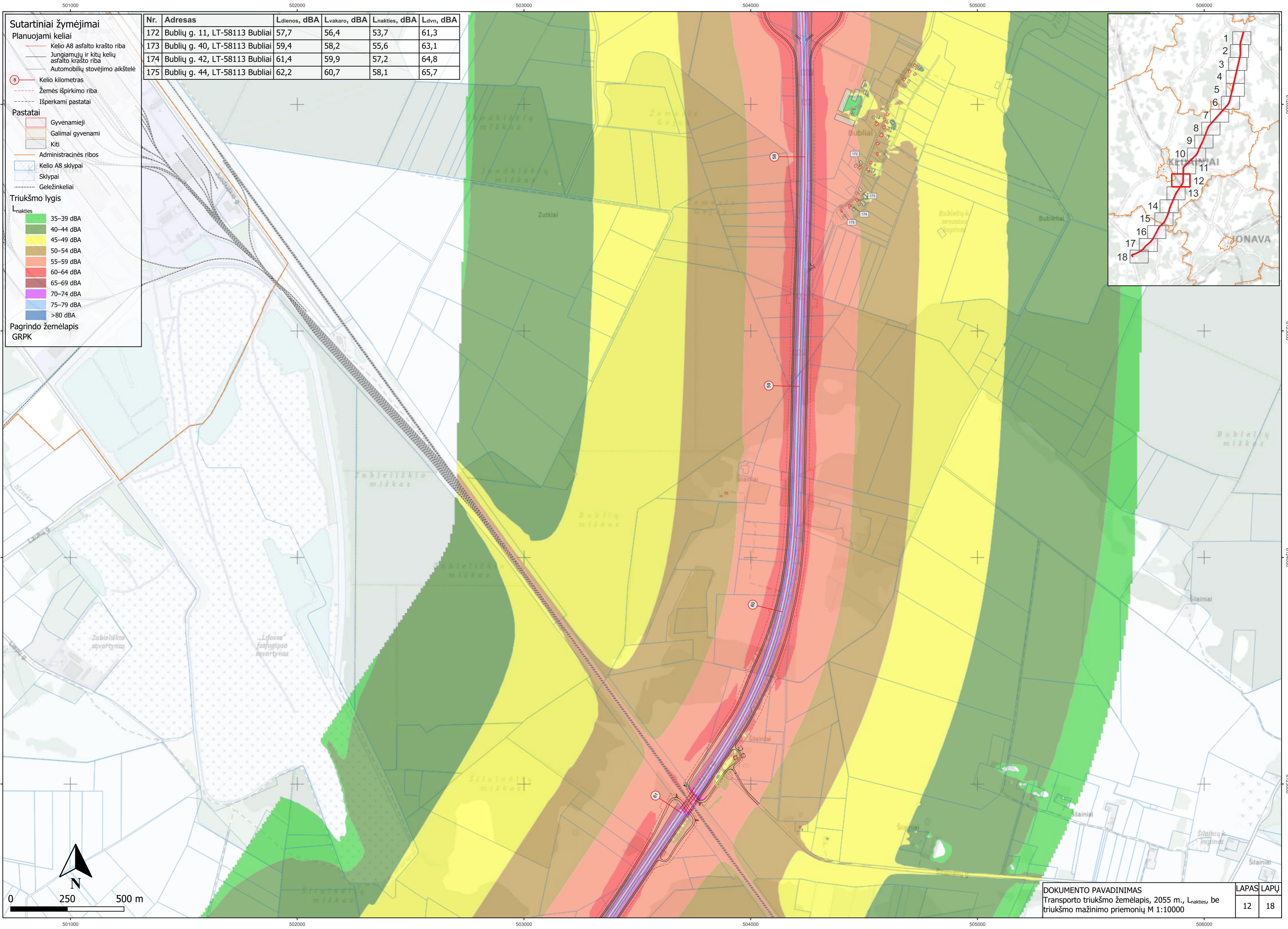




- Sutartiniai žymėjimai**
- Planuojami keliai**
- Kelio A8 asfalto krašto riba
 - Jungiamųjų ir kitų kelių asfalto krašto riba
 - Pėsčiųjų ir dviračių takai
 - Autobusų sustojimas
 - Automobilių stovėjimo aikštelė
 - Kelio kilometras
 - Žemės išpirkimo riba
 - Išperkami pastatai
- Pastatai**
- Gyvenamieji
 - Kiti
 - Kelio A8 sklypai
 - Sklypai
- Triukšmo lygis**
- L_{nakties}**
- 35–39 dBA
 - 40–44 dBA
 - 45–49 dBA
 - 50–54 dBA
 - 55–59 dBA
 - 60–64 dBA
 - 65–69 dBA
 - 70–74 dBA
 - 75–79 dBA
 - >80 dBA
- Pagrindo žemėlapis**
GRPK

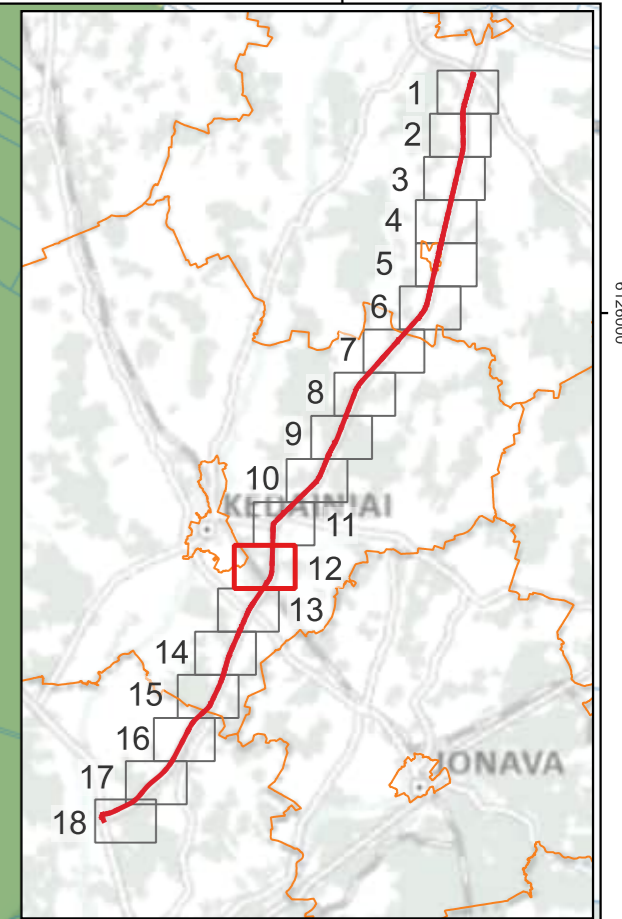
Nr.	Adresas	Ldienes, dBA	Lvakaro, dBA	Lnakties, dBA	Ldvn, dBA
160	Aistavos g. 6, LT-58111 Aristava	67,0	65,1	62,1	69,9
161	Aistavos g. 3, LT-58111 Aristava	65,6	63,9	61,1	68,9
162	Aistavos g. 1, LT-58111 Aristava	62,7	60,8	57,9	65,7
163	Žemdirbių g. 6, LT-58111 Aristava	59,5	58,2	55,7	63,2
164	Žemdirbių g. 6A, LT-58111 Aristava	59,5	58,2	55,7	63,2
165	Žemdirbių g. 4, LT-58111 Aristava	59,8	57,8	55,3	62,8
166	Žemdirbių g. 2, LT-58111 Aristava	59,3	57,6	55,1	62,6
167	Rožių g. 39, LT-58111 Aristava	59,1	58,0	55,6	63,1
168	Rožių g. 37, LT-58111 Aristava	57,6	56,4	53,9	61,4
169	Aušros g. 3, LT-58111 Aristava	58,9	58,0	55,6	63,0
170	Aušros g. 5, LT-58111 Aristava	58,6	57,7	55,3	62,7
171	Taučiūnų g. 5, LT-58113 Taučiūnai	58,0	56,9	54,5	61,9





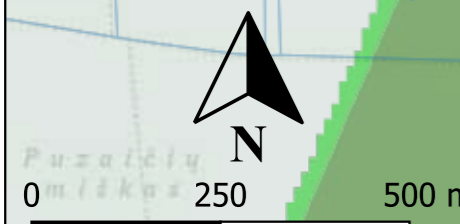
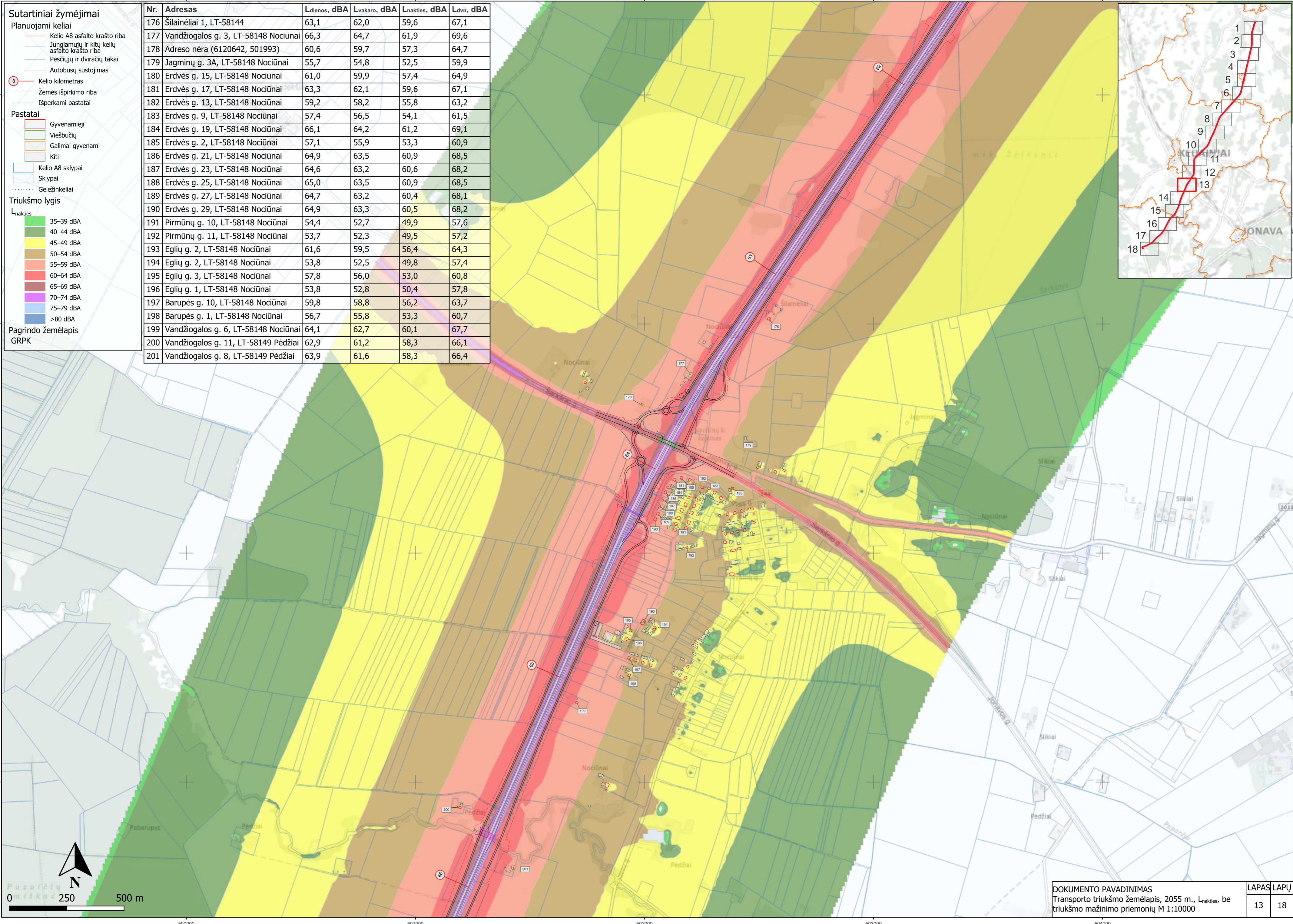
Nr.	Adresas	Ldienos, dBA	Lvakaro, dBA	Lnakties, dBA	Ldvn, dBA
172	Bublių g. 11, LT-58113 Bubliai	57,7	56,4	53,7	61,3
173	Bublių g. 40, LT-58113 Bubliai	59,4	58,2	55,6	63,1
174	Bublių g. 42, LT-58113 Bubliai	61,4	59,9	57,2	64,8
175	Bublių g. 44, LT-58113 Bubliai	62,2	60,7	58,1	65,7

- Sutartiniai žymėjimai**
- Planuojami keliai**
- Kelio A8 asfalto krašto riba
 - Jungiamųjų ir kitų kelių asfalto krašto riba
 - Automobilių stovėjimo aikštelė
 - Kelio kilometras
 - Žemės išpirkimo riba
 - Išperkami pastatai
- Pastatai**
- Gyvenamieji
 - Galimai gyvenami
 - Kiti
 - Administracinės ribos
 - Kelio A8 sklypai
 - Sklypai
 - Geležinkeliai
- Triukšmo lygis**
- $L_{nakties}$
- 35–39 dBA
 - 40–44 dBA
 - 45–49 dBA
 - 50–54 dBA
 - 55–59 dBA
 - 60–64 dBA
 - 65–69 dBA
 - 70–74 dBA
 - 75–79 dBA
 - >80 dBA
- Pagrindo žemėlapis GRPK



- Sutartiniai žymėjimai**
- Planuojami keliai**
- Kelio A8 asfalto krašto riba
 - Jungiamųjų ir kitų kelių asfalto krašto riba
 - Pėsčiųjų ir dviračių takai
 - Autobusų sustojimas
 - Kelio kilometras
 - Žemės išpirkimo riba
 - Išperkami pastatai
- Pastatai**
- Gyvenamieji
 - Viešbučių
 - Galimai gyvenami
 - Kiti
 - Kelio A8 sklypai
 - Sklypai
 - Geležinkeliai
- Triukšmo lygis**
- $L_{nakties}$
- 35–39 dBA
 - 40–44 dBA
 - 45–49 dBA
 - 50–54 dBA
 - 55–59 dBA
 - 60–64 dBA
 - 65–69 dBA
 - 70–74 dBA
 - 75–79 dBA
 - >80 dBA
- Pagrindo žemėlapis**
GRPK

Nr.	Adresas	L_{dienes} , dBA	L_{vakaro} , dBA	$L_{nakties}$, dBA	L_{dvn} , dBA
176	Silainėliai 1, LT-58144	63,1	62,0	59,6	67,1
177	Vandžiogalos g. 3, LT-58148 Nociūnai	66,3	64,7	61,9	69,6
178	Adreso nėra (6120642, 501993)	60,6	59,7	57,3	64,7
179	Jagminų g. 3A, LT-58148 Nociūnai	55,7	54,8	52,5	59,9
180	Erdvės g. 15, LT-58148 Nociūnai	61,0	59,9	57,4	64,9
181	Erdvės g. 17, LT-58148 Nociūnai	63,3	62,1	59,6	67,1
182	Erdvės g. 13, LT-58148 Nociūnai	59,2	58,2	55,8	63,2
183	Erdvės g. 9, LT-58148 Nociūnai	57,4	56,5	54,1	61,5
184	Erdvės g. 19, LT-58148 Nociūnai	66,1	64,2	61,2	69,1
185	Erdvės g. 2, LT-58148 Nociūnai	57,1	55,9	53,3	60,9
186	Erdvės g. 21, LT-58148 Nociūnai	64,9	63,5	60,9	68,5
187	Erdvės g. 23, LT-58148 Nociūnai	64,6	63,2	60,6	68,2
188	Erdvės g. 25, LT-58148 Nociūnai	65,0	63,5	60,9	68,5
189	Erdvės g. 27, LT-58148 Nociūnai	64,7	63,2	60,4	68,1
190	Erdvės g. 29, LT-58148 Nociūnai	64,9	63,3	60,5	68,2
191	Pirmūnų g. 10, LT-58148 Nociūnai	54,4	52,7	49,9	57,6
192	Pirmūnų g. 11, LT-58148 Nociūnai	53,7	52,3	49,5	57,2
193	Eglių g. 2, LT-58148 Nociūnai	61,6	59,5	56,4	64,3
194	Eglių g. 2, LT-58148 Nociūnai	53,8	52,5	49,8	57,4
195	Eglių g. 3, LT-58148 Nociūnai	57,8	56,0	53,0	60,8
196	Eglių g. 1, LT-58148 Nociūnai	53,8	52,8	50,4	57,8
197	Barupės g. 10, LT-58148 Nociūnai	59,8	58,8	56,2	63,7
198	Barupės g. 1, LT-58148 Nociūnai	56,7	55,8	53,3	60,7
199	Vandžiogalos g. 6, LT-58148 Nociūnai	64,1	62,7	60,1	67,7
200	Vandžiogalos g. 11, LT-58149 Pėdžiai	62,9	61,2	58,3	66,1
201	Vandžiogalos g. 8, LT-58149 Pėdžiai	63,9	61,6	58,3	66,4



Sutartiniai žymėjimai

Planuojami keliai

- Kelio A8 asfalto krašto riba
- Jungiamųjų ir kitų kelių asfalto krašto riba
- Pėsčiųjų ir dviračių takai
- Autobusų sustojimas
- Kelio kilometras
- Žemės išpirkimo riba
- Išperkami pastatai

Pastatai

- Gyvenamieji
- Galimai gyvenami
- Kiti
- Kelio A8 sklypai
- Sklypai

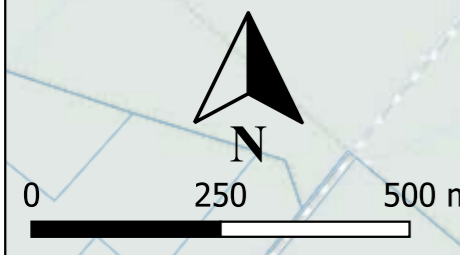
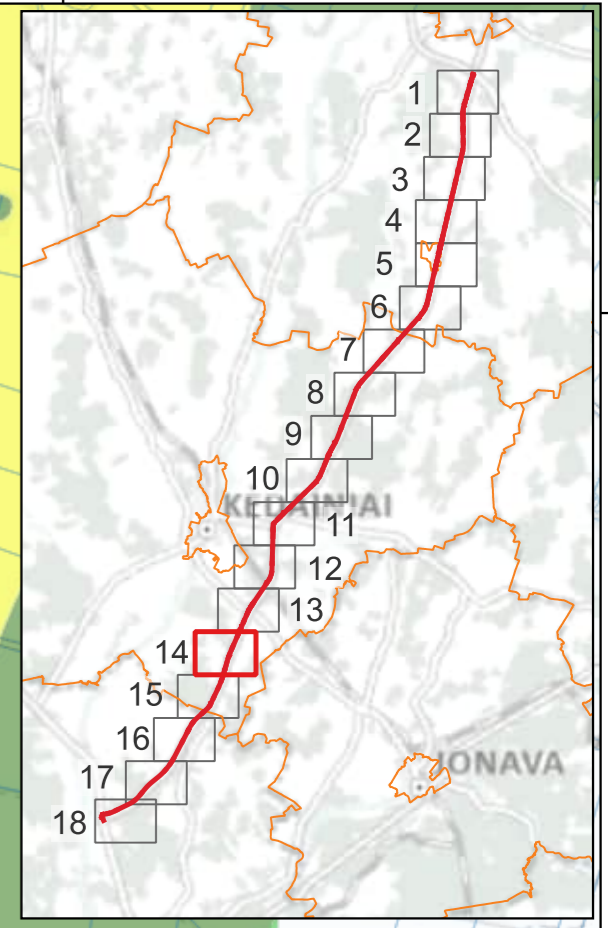
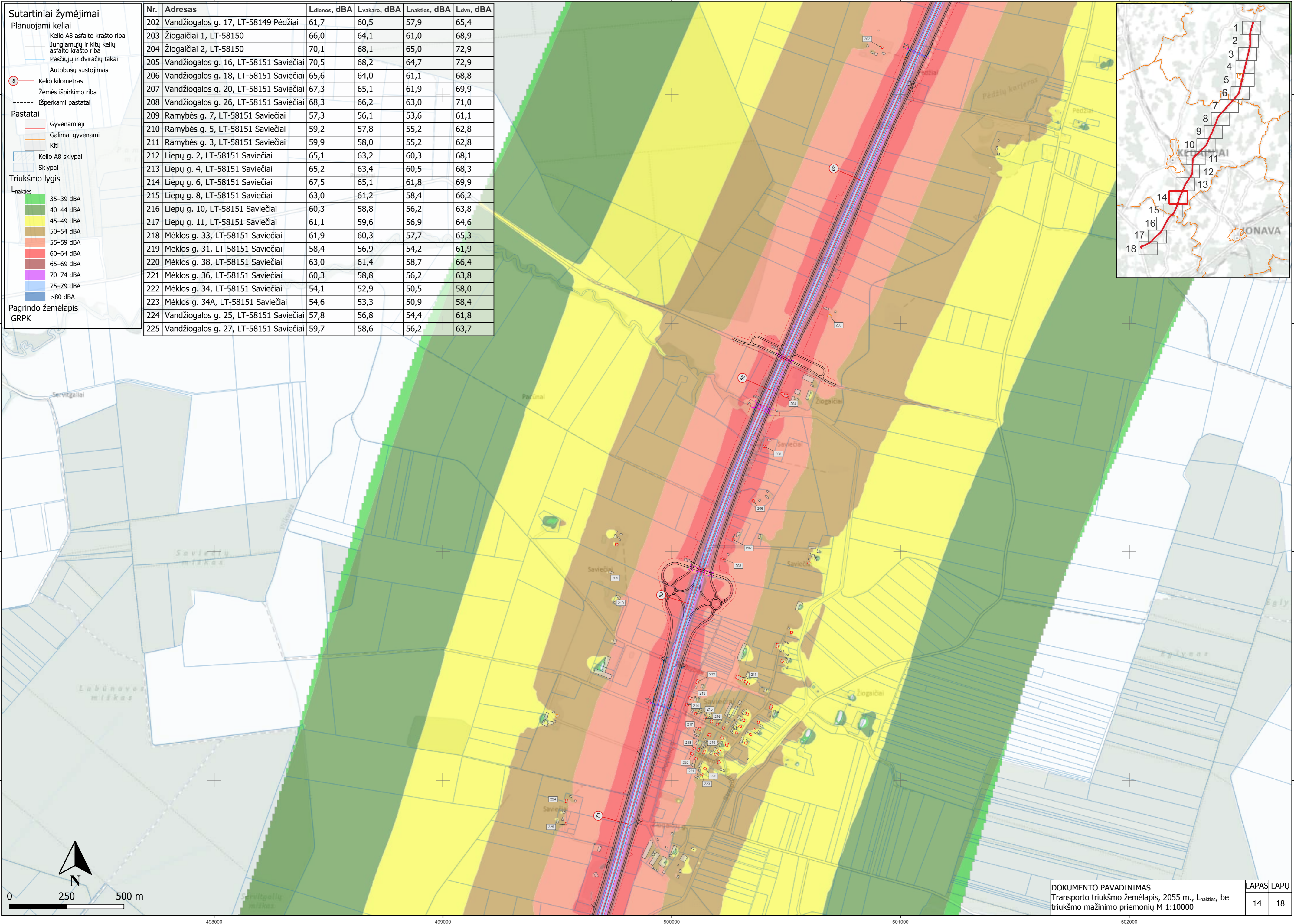
Triukšmo lygis

$L_{nakties}$

- 35–39 dBA
- 40–44 dBA
- 45–49 dBA
- 50–54 dBA
- 55–59 dBA
- 60–64 dBA
- 65–69 dBA
- 70–74 dBA
- 75–79 dBA
- >80 dBA

Pagrindo žemėlapis
GRPK

Nr.	Adresas	Ldienos, dBA	Lvakaro, dBA	Lnakties, dBA	Ldvn, dBA
202	Vandžiogalos g. 17, LT-58149 Pėdžiai	61,7	60,5	57,9	65,4
203	Žiogaičiai 1, LT-58150	66,0	64,1	61,0	68,9
204	Žiogaičiai 2, LT-58150	70,1	68,1	65,0	72,9
205	Vandžiogalos g. 16, LT-58151 Saviečiai	70,5	68,2	64,7	72,9
206	Vandžiogalos g. 18, LT-58151 Saviečiai	65,6	64,0	61,1	68,8
207	Vandžiogalos g. 20, LT-58151 Saviečiai	67,3	65,1	61,9	69,9
208	Vandžiogalos g. 26, LT-58151 Saviečiai	68,3	66,2	63,0	71,0
209	Ramybės g. 7, LT-58151 Saviečiai	57,3	56,1	53,6	61,1
210	Ramybės g. 5, LT-58151 Saviečiai	59,2	57,8	55,2	62,8
211	Ramybės g. 3, LT-58151 Saviečiai	59,9	58,0	55,2	62,8
212	Liepų g. 2, LT-58151 Saviečiai	65,1	63,2	60,3	68,1
213	Liepų g. 4, LT-58151 Saviečiai	65,2	63,4	60,5	68,3
214	Liepų g. 6, LT-58151 Saviečiai	67,5	65,1	61,8	69,9
215	Liepų g. 8, LT-58151 Saviečiai	63,0	61,2	58,4	66,2
216	Liepų g. 10, LT-58151 Saviečiai	60,3	58,8	56,2	63,8
217	Liepų g. 11, LT-58151 Saviečiai	61,1	59,6	56,9	64,6
218	Mėklos g. 33, LT-58151 Saviečiai	61,9	60,3	57,7	65,3
219	Mėklos g. 31, LT-58151 Saviečiai	58,4	56,9	54,2	61,9
220	Mėklos g. 38, LT-58151 Saviečiai	63,0	61,4	58,7	66,4
221	Mėklos g. 36, LT-58151 Saviečiai	60,3	58,8	56,2	63,8
222	Mėklos g. 34, LT-58151 Saviečiai	54,1	52,9	50,5	58,0
223	Mėklos g. 34A, LT-58151 Saviečiai	54,6	53,3	50,9	58,4
224	Vandžiogalos g. 25, LT-58151 Saviečiai	57,8	56,8	54,4	61,8
225	Vandžiogalos g. 27, LT-58151 Saviečiai	59,7	58,6	56,2	63,7



Sutartiniai žymėjimai

Planuojami keliai

- Kelio A8 asfalto krašto riba
- Jungiamųjų ir kitų kelių asfalto krašto riba
- Autobusų sustojimas
- Kelio kilometras
- Žemės išpirkimo riba
- Išperkami pastatai

Pastatai

- Gyvenamieji
- Galimai gyvenami
- Kiti
- Administracinės ribos
- Kelio A8 sklypai
- Sklypai

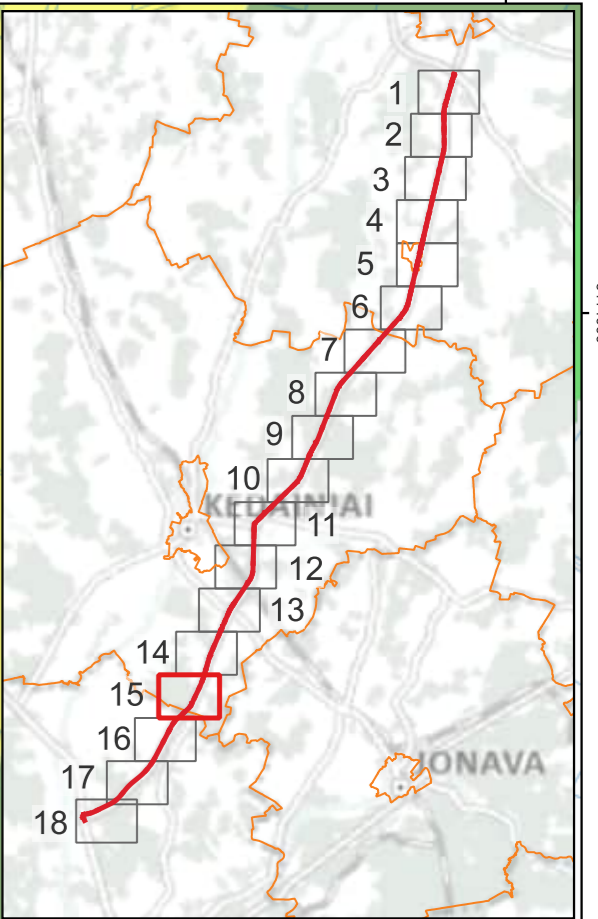
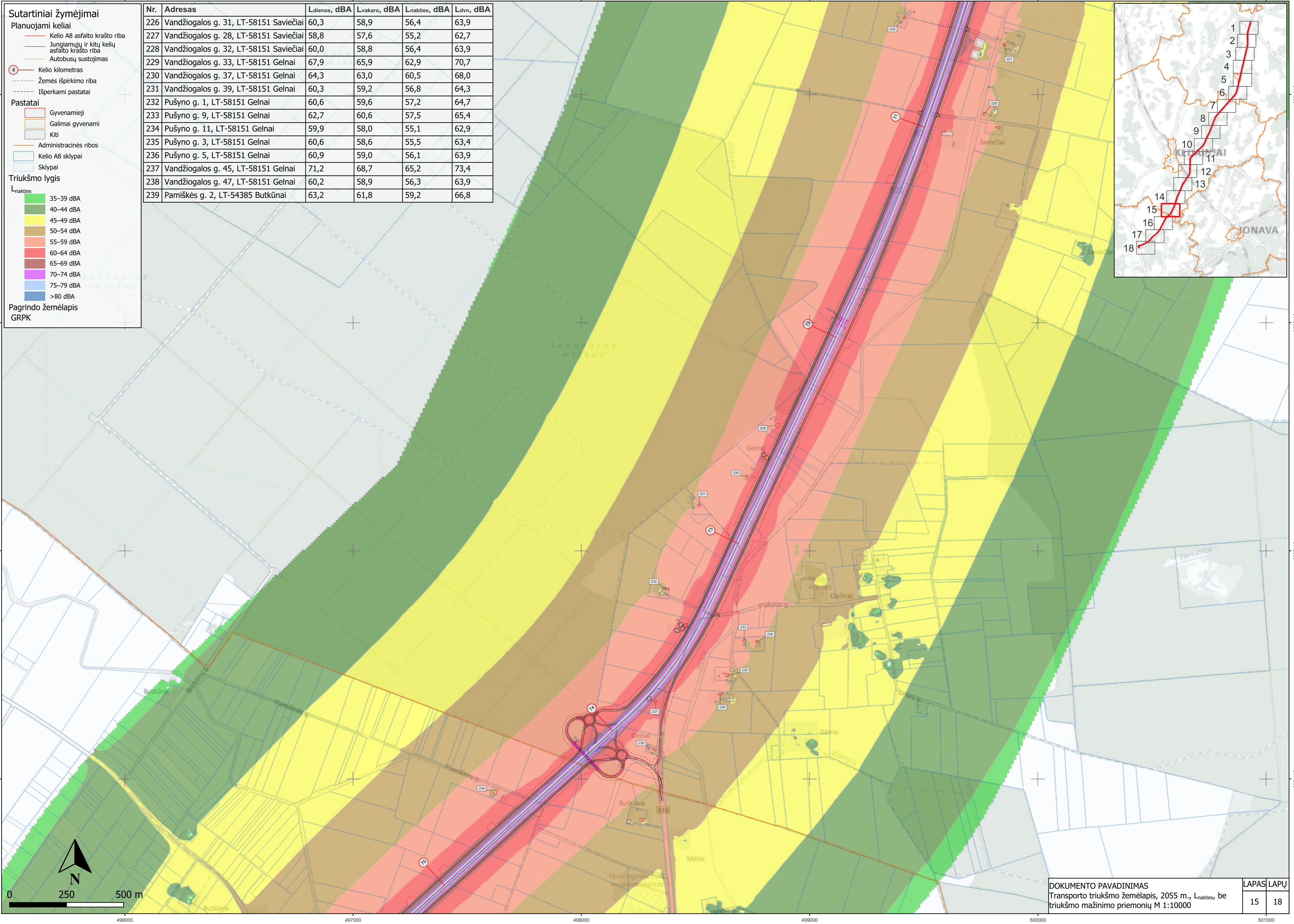
Triukšmo lygis

$L_{nakties}$

- 35–39 dBA
- 40–44 dBA
- 45–49 dBA
- 50–54 dBA
- 55–59 dBA
- 60–64 dBA
- 65–69 dBA
- 70–74 dBA
- 75–79 dBA
- >80 dBA

Pagrindo žemėlapis
GRPK

Nr.	Adresas	Ldienos, dBA	Lvakaro, dBA	Lnakties, dBA	Ldvn, dBA
226	Vandžiogalos g. 31, LT-58151 Saviečiai	60,3	58,9	56,4	63,9
227	Vandžiogalos g. 28, LT-58151 Saviečiai	58,8	57,6	55,2	62,7
228	Vandžiogalos g. 32, LT-58151 Saviečiai	60,0	58,8	56,4	63,9
229	Vandžiogalos g. 33, LT-58151 Gelnai	67,9	65,9	62,9	70,7
230	Vandžiogalos g. 37, LT-58151 Gelnai	64,3	63,0	60,5	68,0
231	Vandžiogalos g. 39, LT-58151 Gelnai	60,3	59,2	56,8	64,3
232	Pušyno g. 1, LT-58151 Gelnai	60,6	59,6	57,2	64,7
233	Pušyno g. 9, LT-58151 Gelnai	62,7	60,6	57,5	65,4
234	Pušyno g. 11, LT-58151 Gelnai	59,9	58,0	55,1	62,9
235	Pušyno g. 3, LT-58151 Gelnai	60,6	58,6	55,5	63,4
236	Pušyno g. 5, LT-58151 Gelnai	60,9	59,0	56,1	63,9
237	Vandžiogalos g. 45, LT-58151 Gelnai	71,2	68,7	65,2	73,4
238	Vandžiogalos g. 47, LT-58151 Gelnai	60,2	58,9	56,3	63,9
239	Pamiškės g. 2, LT-54385 Butkūnai	63,2	61,8	59,2	66,8



Sutartiniai žymėjimai

Planuojami keliai

- Kelio A8 asfalto krašto riba
- Jungiamųjų ir kitų kelių asfalto krašto riba
- ⊙ Kelio kilometras
- - - Žemės išpirkimo riba

Pastatai

- Gyvenamieji
- Kiti
- Kelio A8 sklypai
- Sklypai

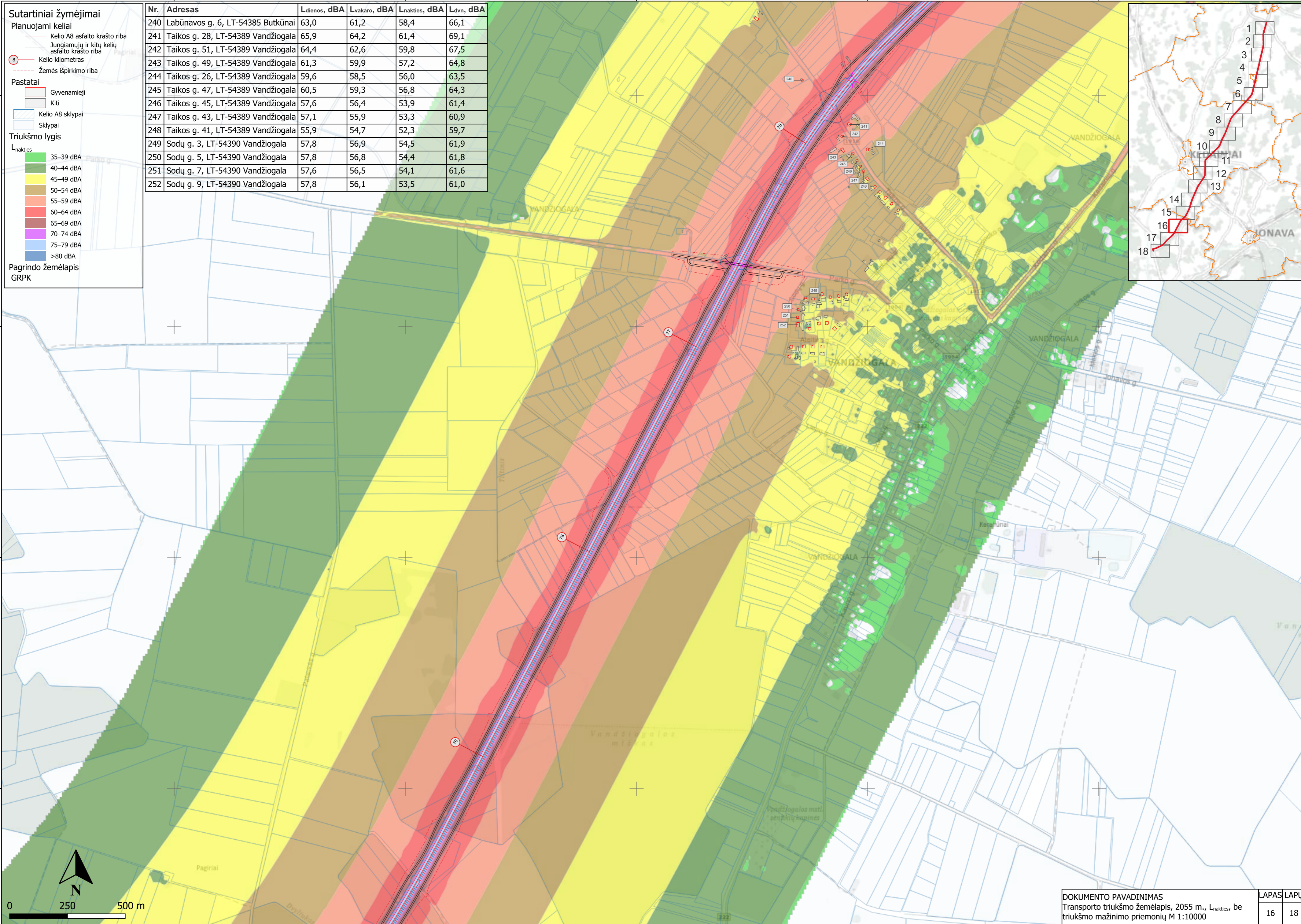
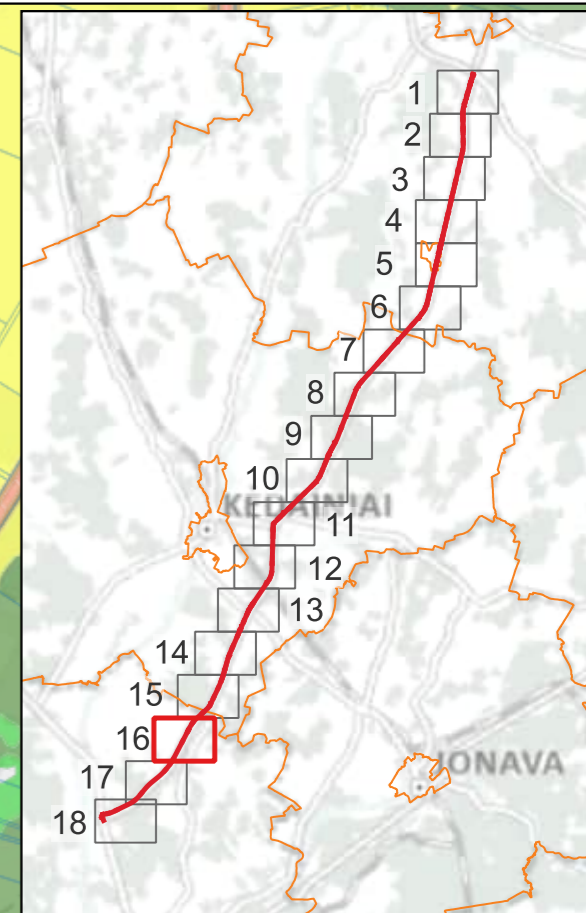
Triukšmo lygis

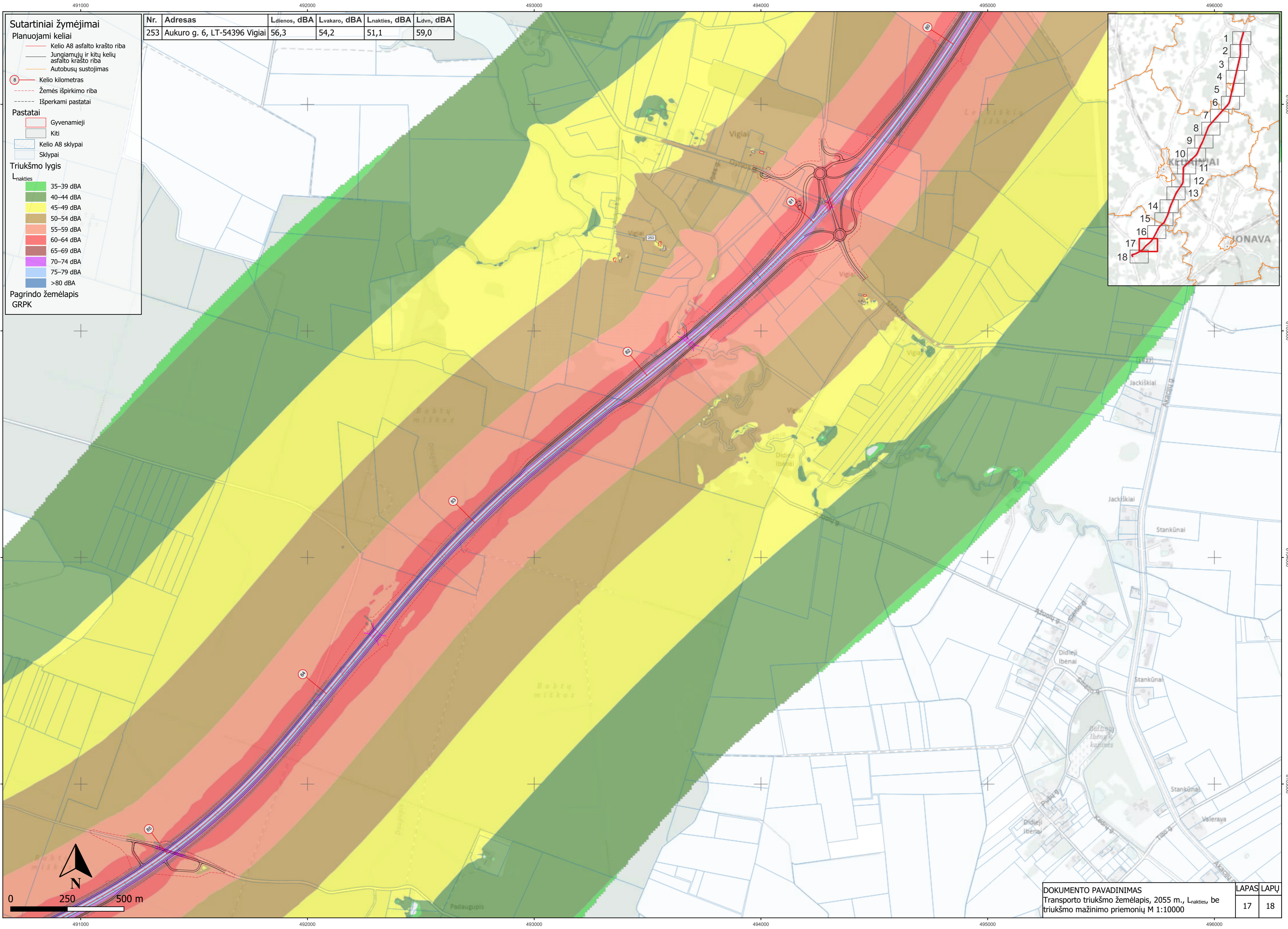
$L_{nakties}$

- 35–39 dBA
- 40–44 dBA
- 45–49 dBA
- 50–54 dBA
- 55–59 dBA
- 60–64 dBA
- 65–69 dBA
- 70–74 dBA
- 75–79 dBA
- >80 dBA

Pagrindo žemėlapis
GRPK

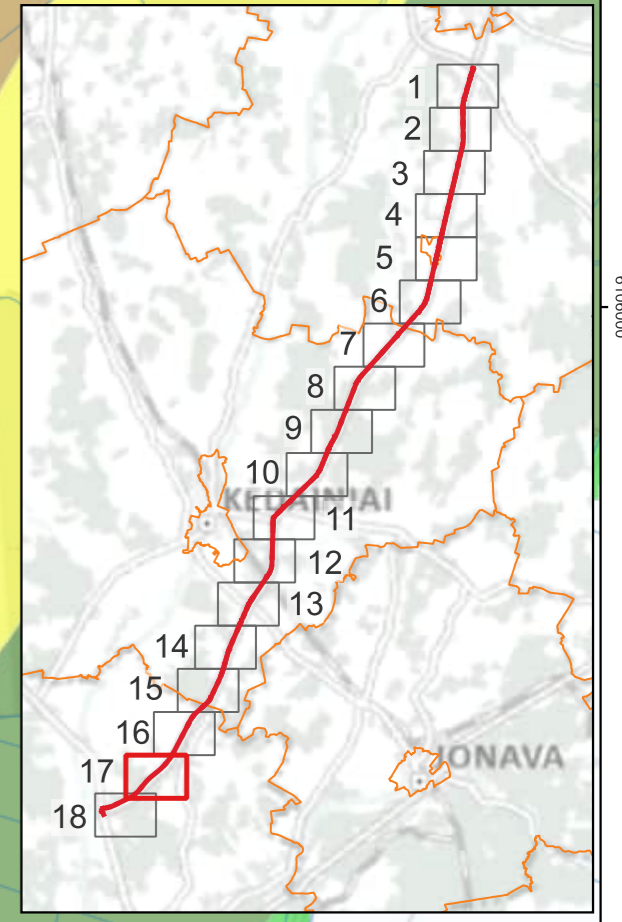
Nr.	Adresas	Ldienos, dBA	Lvakaro, dBA	Lnakties, dBA	Ldvn, dBA
240	Labūnavos g. 6, LT-54385 Butkūnai	63,0	61,2	58,4	66,1
241	Taikos g. 28, LT-54389 Vandžiogala	65,9	64,2	61,4	69,1
242	Taikos g. 51, LT-54389 Vandžiogala	64,4	62,6	59,8	67,5
243	Taikos g. 49, LT-54389 Vandžiogala	61,3	59,9	57,2	64,8
244	Taikos g. 26, LT-54389 Vandžiogala	59,6	58,5	56,0	63,5
245	Taikos g. 47, LT-54389 Vandžiogala	60,5	59,3	56,8	64,3
246	Taikos g. 45, LT-54389 Vandžiogala	57,6	56,4	53,9	61,4
247	Taikos g. 43, LT-54389 Vandžiogala	57,1	55,9	53,3	60,9
248	Taikos g. 41, LT-54389 Vandžiogala	55,9	54,7	52,3	59,7
249	Sodų g. 3, LT-54390 Vandžiogala	57,8	56,9	54,5	61,9
250	Sodų g. 5, LT-54390 Vandžiogala	57,8	56,8	54,4	61,8
251	Sodų g. 7, LT-54390 Vandžiogala	57,6	56,5	54,1	61,6
252	Sodų g. 9, LT-54390 Vandžiogala	57,8	56,1	53,5	61,0

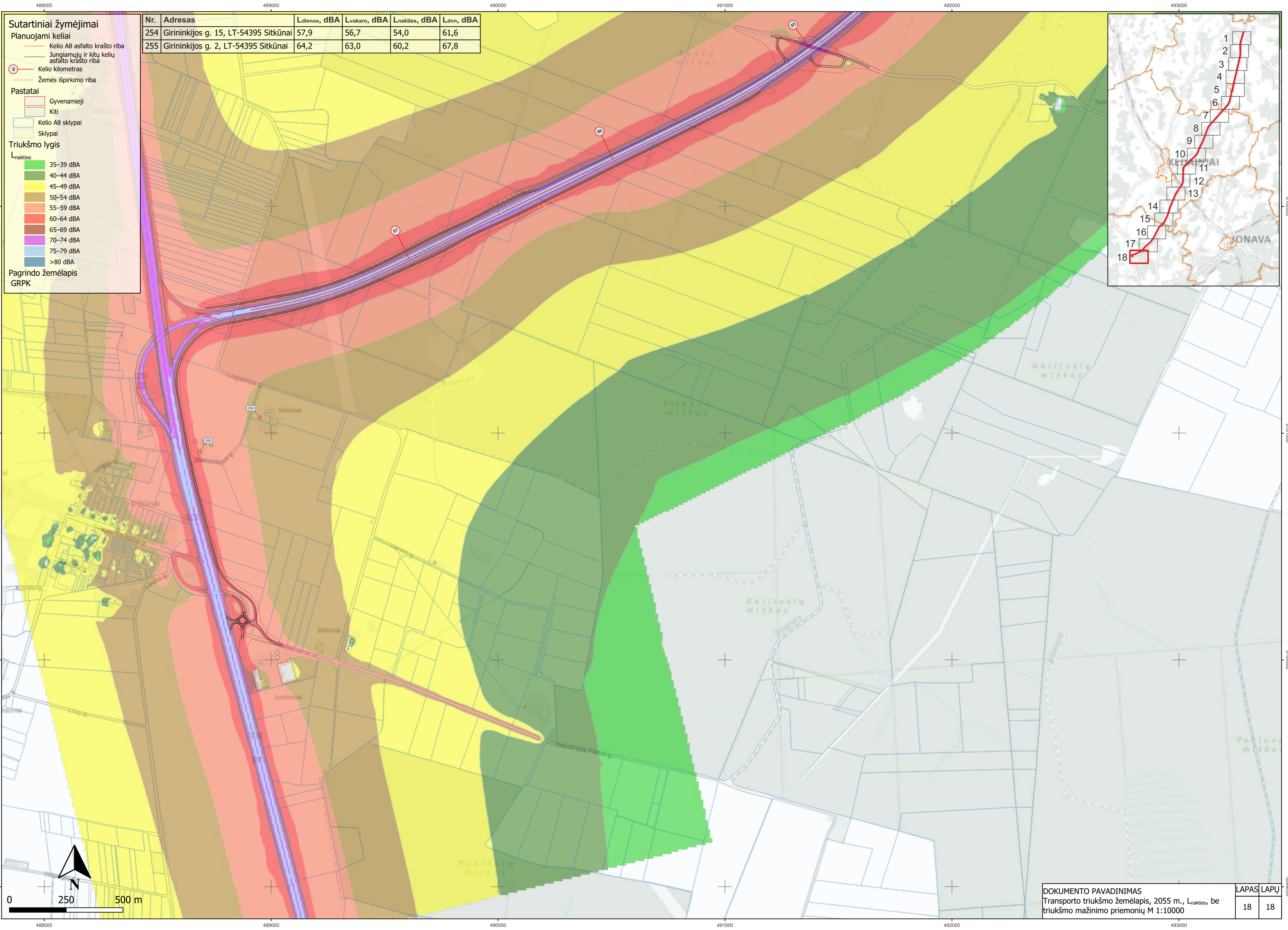




- Sutartiniai žymėjimai**
- Kelio A8 asfalto krašto riba
 - Jungiamųjų ir kitų kelių asfalto krašto riba
 - Autobusų sustojimas
 - ⊗ Kelio kilometras
 - - - Žemės išpirkimo riba
 - - - Išperkami pastatai
- Pastatai**
- Gyvenamieji
 - Kiti
 - Kelio A8 sklypai
 - Sklypai
- Triukšmo lygis**
- $L_{nakties}$
- 35–39 dBA
 - 40–44 dBA
 - 45–49 dBA
 - 50–54 dBA
 - 55–59 dBA
 - 60–64 dBA
 - 65–69 dBA
 - 70–74 dBA
 - 75–79 dBA
 - >80 dBA
- Pagrindo žemėlapis GRPK

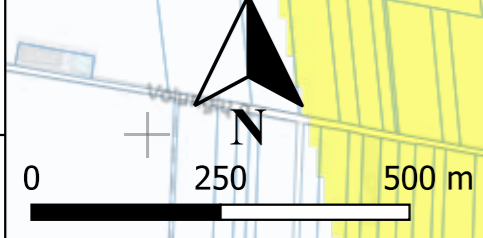
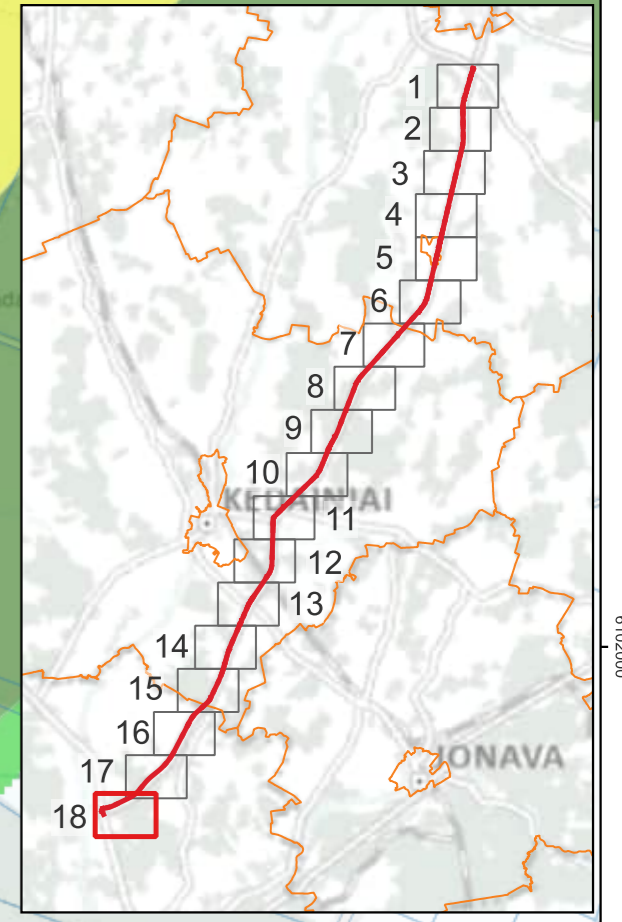
Nr.	Adresas	Ldienos, dBA	Lvakaro, dBA	Lnakties, dBA	Ldvn, dBA
253	Aukuro g. 6, LT-54396 Vigiai	56,3	54,2	51,1	59,0





- Sutartiniai žymėjimai**
- Planuojami keliai
 - Kelio A8 asfalto krašto riba
 - Jungiamųjų ir kitų kelių asfalto krašto riba
 - Kelio kilometras
 - Žemės išpirkimo riba
- Pastatai**
- Gyvenamieji
 - Kiti
 - Kelio A8 sklypai
 - Sklypai
- Triukšmo lygis**
- $L_{nakties}$
- 35–39 dBA
 - 40–44 dBA
 - 45–49 dBA
 - 50–54 dBA
 - 55–59 dBA
 - 60–64 dBA
 - 65–69 dBA
 - 70–74 dBA
 - 75–79 dBA
 - >80 dBA
- Pagrindo žemėlapis
GRPK

Nr.	Adresas	L_{dienos} , dBA	L_{vakaro} , dBA	$L_{nakties}$, dBA	L_{dvn} , dBA
254	Girininkijos g. 15, LT-54395 Sirkūnai	57,9	56,7	54,0	61,6
255	Girininkijos g. 2, LT-54395 Sirkūnai	64,2	63,0	60,2	67,8



Sutartiniai žymėjimai

Planuojami keliai

- Kelio A8 asfalto krašto riba
- Jungiamųjų ir kitų kelių asfalto krašto riba
- Pėsčiųjų ir dviračių takai
- Autobusų sustojimas

Kelio kilometras

- 8

Pastatai

- gyvenamieji
- Galimai gyvenami
- Kiti
- Kelio A8 sklypai
- Sklypai

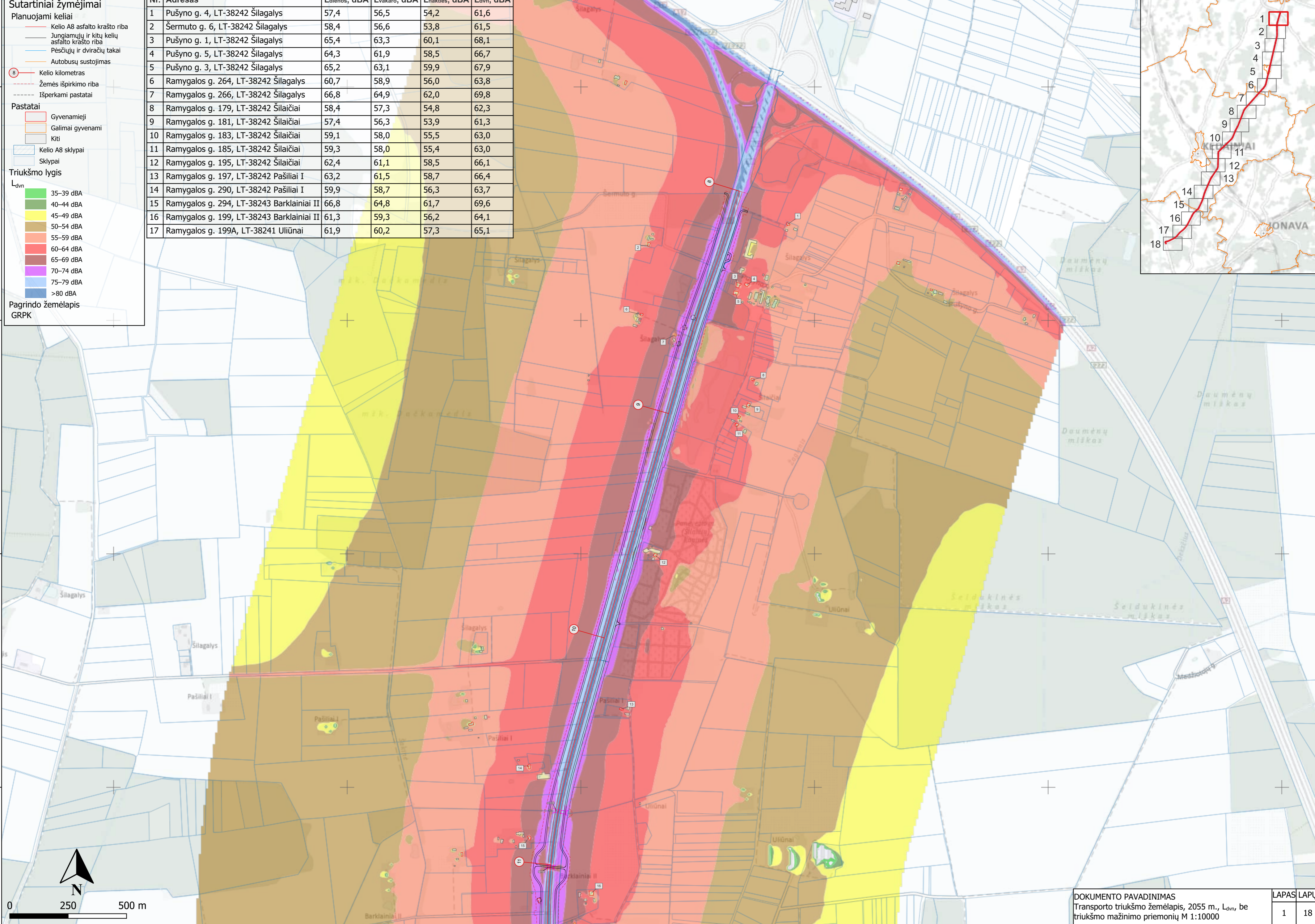
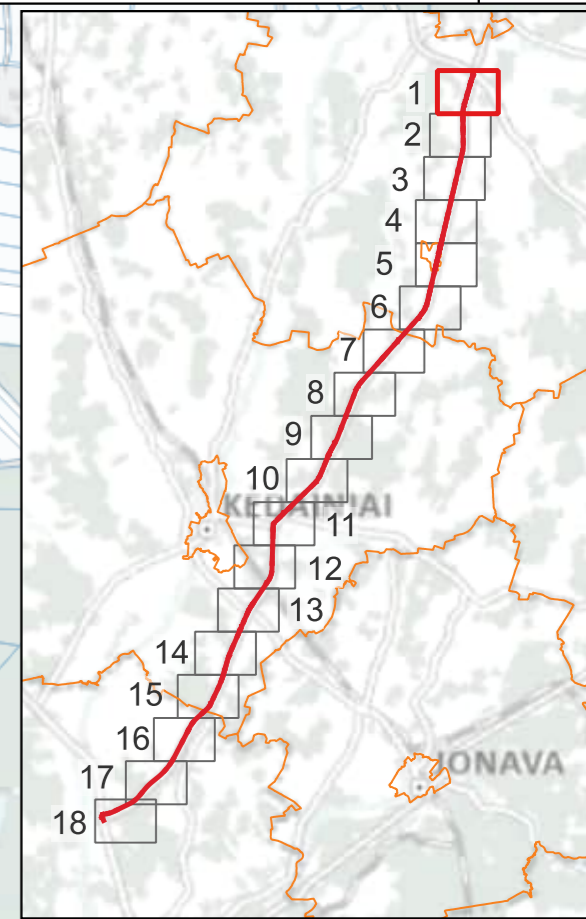
Triukšmo lygis

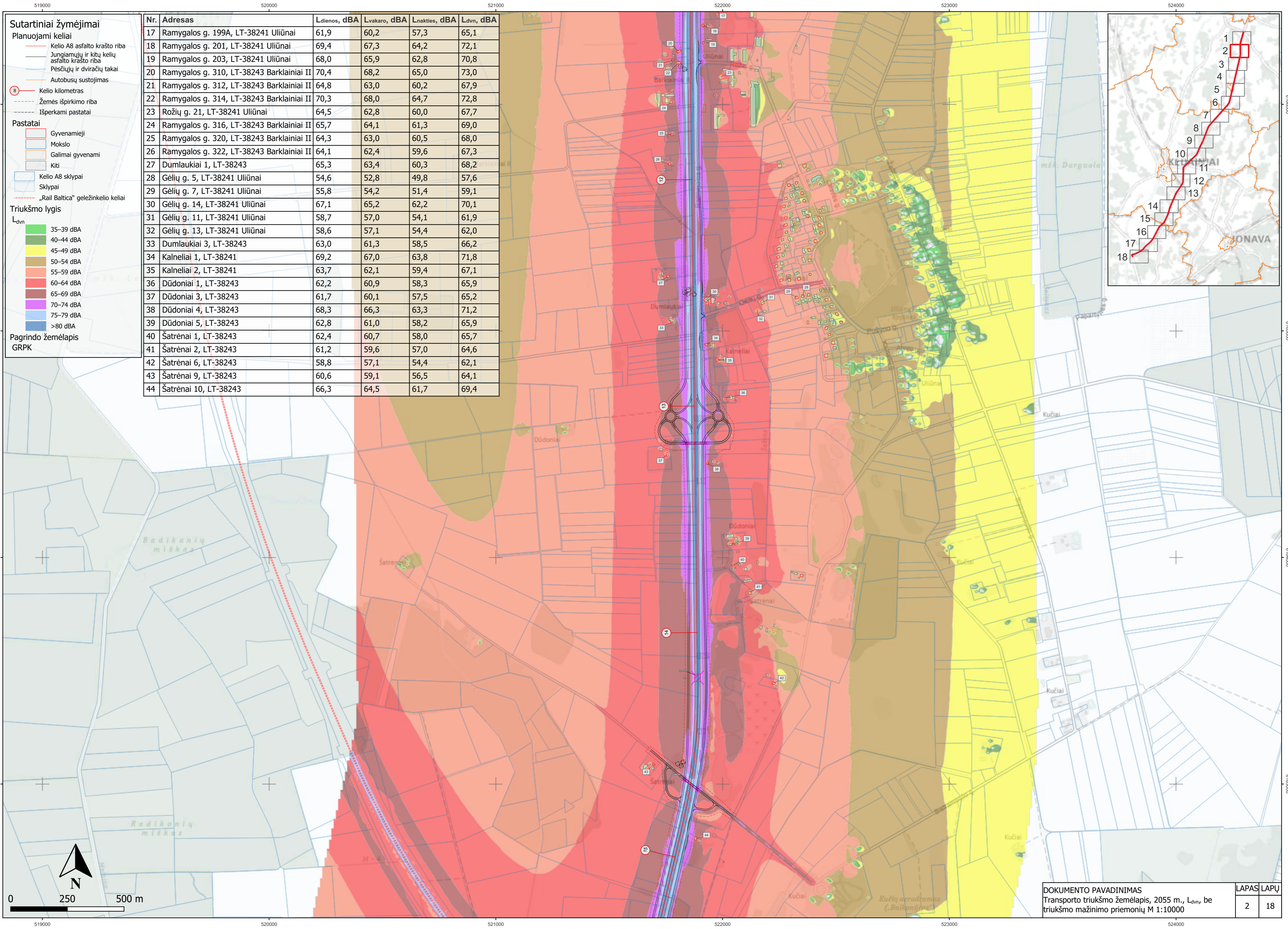
L_{dvn}

- 35–39 dBA
- 40–44 dBA
- 45–49 dBA
- 50–54 dBA
- 55–59 dBA
- 60–64 dBA
- 65–69 dBA
- 70–74 dBA
- 75–79 dBA
- >80 dBA

Pagrindo žemėlapis
GRPK

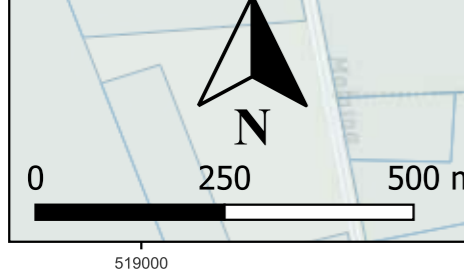
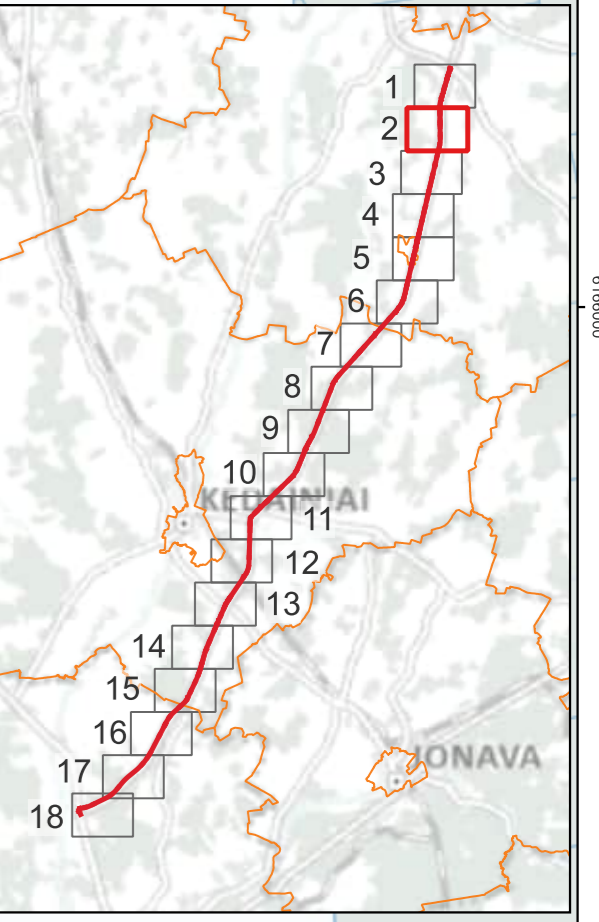
Nr.	Adresas	L_{dienos} , dBA	L_{vakaro} , dBA	$L_{nakties}$, dBA	L_{dvn} , dBA
1	Pušyno g. 4, LT-38242 Šilagalys	57,4	56,5	54,2	61,6
2	Šermuto g. 6, LT-38242 Šilagalys	58,4	56,6	53,8	61,5
3	Pušyno g. 1, LT-38242 Šilagalys	65,4	63,3	60,1	68,1
4	Pušyno g. 5, LT-38242 Šilagalys	64,3	61,9	58,5	66,7
5	Pušyno g. 3, LT-38242 Šilagalys	65,2	63,1	59,9	67,9
6	Ramygalos g. 264, LT-38242 Šilagalys	60,7	58,9	56,0	63,8
7	Ramygalos g. 266, LT-38242 Šilagalys	66,8	64,9	62,0	69,8
8	Ramygalos g. 179, LT-38242 Šilaičiai	58,4	57,3	54,8	62,3
9	Ramygalos g. 181, LT-38242 Šilaičiai	57,4	56,3	53,9	61,3
10	Ramygalos g. 183, LT-38242 Šilaičiai	59,1	58,0	55,5	63,0
11	Ramygalos g. 185, LT-38242 Šilaičiai	59,3	58,0	55,4	63,0
12	Ramygalos g. 195, LT-38242 Šilaičiai	62,4	61,1	58,5	66,1
13	Ramygalos g. 197, LT-38242 Pašiliai I	63,2	61,5	58,7	66,4
14	Ramygalos g. 290, LT-38242 Pašiliai I	59,9	58,7	56,3	63,7
15	Ramygalos g. 294, LT-38243 Barklainiai II	66,8	64,8	61,7	69,6
16	Ramygalos g. 199, LT-38243 Barklainiai II	61,3	59,3	56,2	64,1
17	Ramygalos g. 199A, LT-38241 Uliūnai	61,9	60,2	57,3	65,1





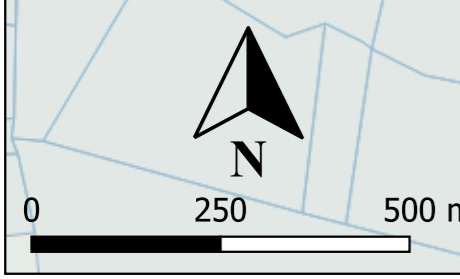
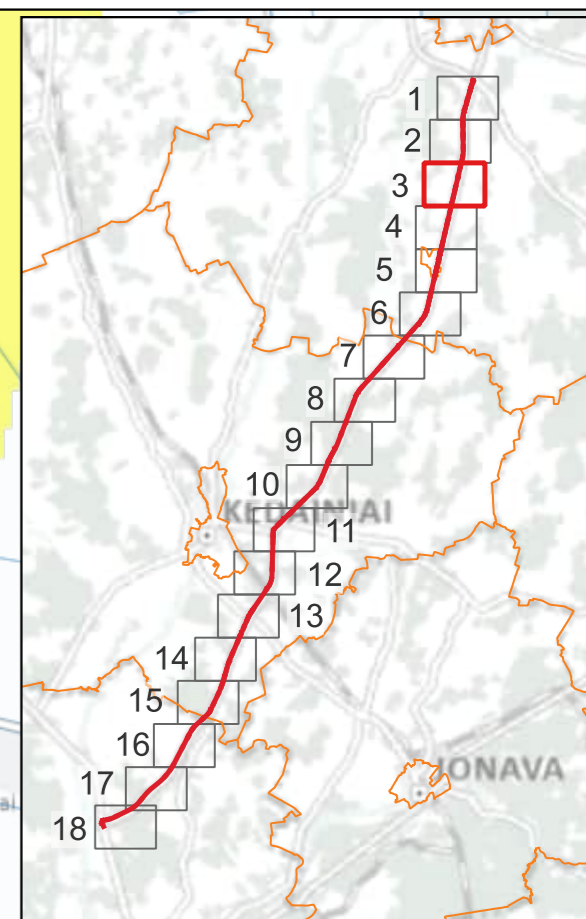
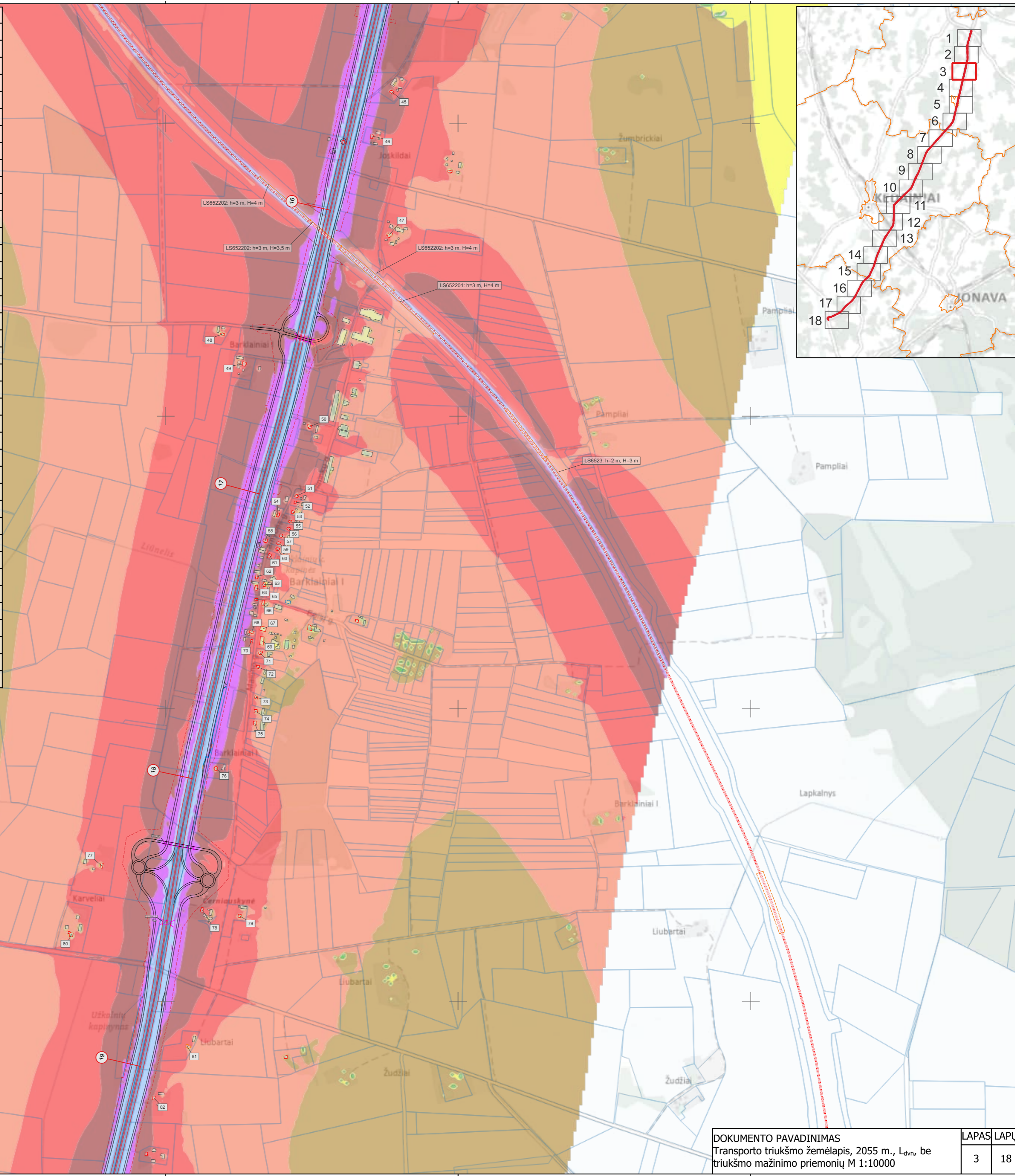
- Sutartiniai žymėjimai**
- Planuojami keliai**
- Kelio A8 asfalto krašto riba
 - Jungiamųjų ir kitų kelių asfalto krašto riba
 - Pėsčiųjų ir dviračių takai
 - Autobusų sustojimas
 - Kelio kilometras
 - Žemės išpirkimo riba
 - Išperkami pastatai
- Pastatai**
- Gyvenamieji
 - Mokslų
 - Galimai gyvenami
 - Kiti
 - Kelio A8 sklypai
 - Sklypai
 - „Rail Baltica“ geležinkelio keliai
- Triukšmo lygis**
- L_{dvn}
- 35–39 dBA
 - 40–44 dBA
 - 45–49 dBA
 - 50–54 dBA
 - 55–59 dBA
 - 60–64 dBA
 - 65–69 dBA
 - 70–74 dBA
 - 75–79 dBA
 - >80 dBA
- Pagrindo žemėlapis**
GRPK

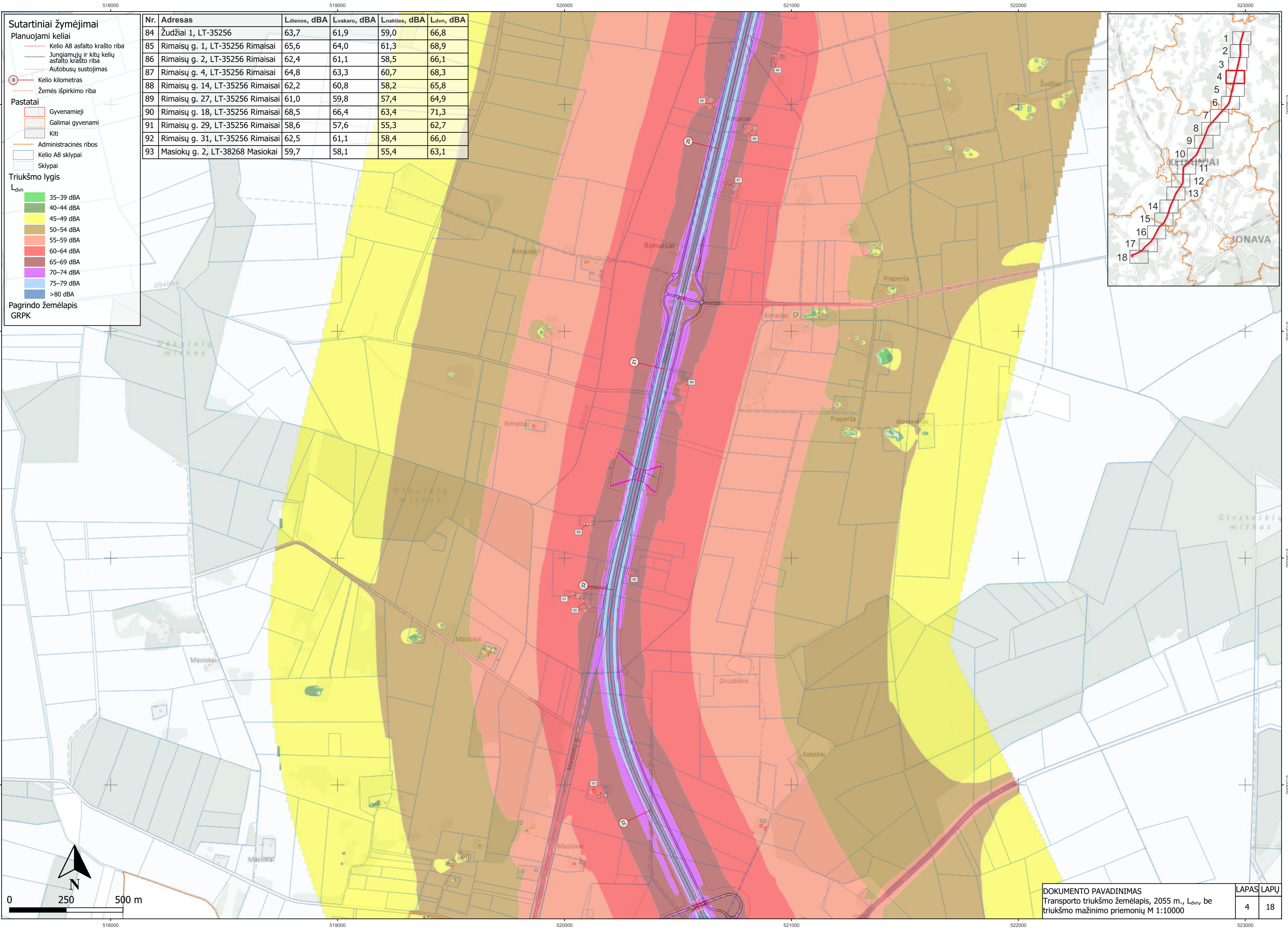
Nr.	Adresas	Ldienos, dBA	Lvakaro, dBA	Lnakties, dBA	Ldvn, dBA
17	Ramygalos g. 199A, LT-38241 Uliūnai	61,9	60,2	57,3	65,1
18	Ramygalos g. 201, LT-38241 Uliūnai	69,4	67,3	64,2	72,1
19	Ramygalos g. 203, LT-38241 Uliūnai	68,0	65,9	62,8	70,8
20	Ramygalos g. 310, LT-38243 Barklainiai II	70,4	68,2	65,0	73,0
21	Ramygalos g. 312, LT-38243 Barklainiai II	64,8	63,0	60,2	67,9
22	Ramygalos g. 314, LT-38243 Barklainiai II	70,3	68,0	64,7	72,8
23	Rožių g. 21, LT-38241 Uliūnai	64,5	62,8	60,0	67,7
24	Ramygalos g. 316, LT-38243 Barklainiai II	65,7	64,1	61,3	69,0
25	Ramygalos g. 320, LT-38243 Barklainiai II	64,3	63,0	60,5	68,0
26	Ramygalos g. 322, LT-38243 Barklainiai II	64,1	62,4	59,6	67,3
27	Dumlaukai 1, LT-38243	65,3	63,4	60,3	68,2
28	Gėlių g. 5, LT-38241 Uliūnai	54,6	52,8	49,8	57,6
29	Gėlių g. 7, LT-38241 Uliūnai	55,8	54,2	51,4	59,1
30	Gėlių g. 14, LT-38241 Uliūnai	67,1	65,2	62,2	70,1
31	Gėlių g. 11, LT-38241 Uliūnai	58,7	57,0	54,1	61,9
32	Gėlių g. 13, LT-38241 Uliūnai	58,6	57,1	54,4	62,0
33	Dumlaukai 3, LT-38243	63,0	61,3	58,5	66,2
34	Kalneliai 1, LT-38241	69,2	67,0	63,8	71,8
35	Kalneliai 2, LT-38241	63,7	62,1	59,4	67,1
36	Dūdoniai 1, LT-38243	62,2	60,9	58,3	65,9
37	Dūdoniai 3, LT-38243	61,7	60,1	57,5	65,2
38	Dūdoniai 4, LT-38243	68,3	66,3	63,3	71,2
39	Dūdoniai 5, LT-38243	62,8	61,0	58,2	65,9
40	Šatrenai 1, LT-38243	62,4	60,7	58,0	65,7
41	Šatrenai 2, LT-38243	61,2	59,6	57,0	64,6
42	Šatrenai 6, LT-38243	58,8	57,1	54,4	62,1
43	Šatrenai 9, LT-38243	60,6	59,1	56,5	64,1
44	Šatrenai 10, LT-38243	66,3	64,5	61,7	69,4



- Sutartiniai žymėjimai**
- Planuojami keliai**
- Kelio A8 asfalto krašto riba
 - Jungiamųjų ir kitų kelių asfalto krašto riba
 - Pėsčiųjų ir dviračių takai
 - Autobusų sustojimas
- Pastatai**
- Gyvenamieji
 - Mokslų
 - Galimai gyvenami
 - Kiti
- Projekto „Rail Baltica“ triukšmo mažinimo priemonės**
- Triukšmo užtvartos
 - Bėgių triukšmo slopintuvų įrengimo ruožas
- Triukšmo lygis**
- L_{dvn}
- 35–39 dBA
 - 40–44 dBA
 - 45–49 dBA
 - 50–54 dBA
 - 55–59 dBA
 - 60–64 dBA
 - 65–69 dBA
 - 70–74 dBA
 - 75–79 dBA
 - >80 dBA
- Pagrindo žemėlapis GRPK**

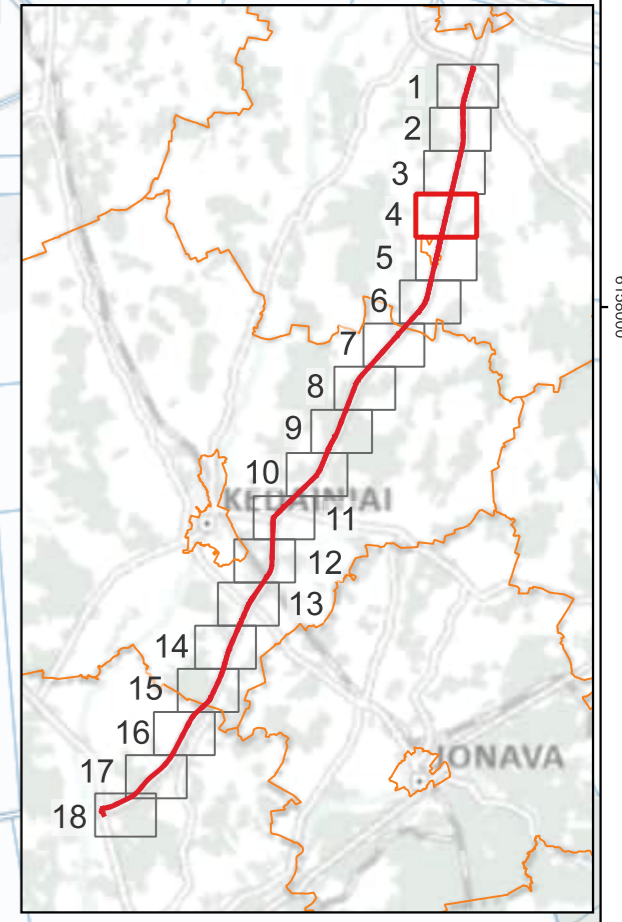
Nr.	Adresas	Ldienos, dBA	Lvakaro, dBA	Lnakties, dBA	Ldvn, dBA
45	Joskildai 1, LT-35256	65,6	63,6	60,7	68,5
46	Joskildai 2, LT-35256	67,0	65,0	62,1	69,9
47	Joskildai 5, LT-35256	59,2	58,4	56,3	63,6
48	Verslininkų g. 3B, LT-35256 Barklainiai I	60,0	58,6	56,3	63,8
49	Verslininkų g. 3A, LT-35256 Barklainiai I	62,5	60,9	58,5	66,0
50	Verslininkų g. 1, LT-35256 Barklainiai I	63,4	61,9	59,4	67,0
51	Ramybės g. 26, LT-35256 Barklainiai I	62,4	61,0	58,5	66,1
52	Ramybės g. 24, LT-35256 Barklainiai I	59,9	58,7	56,4	63,9
53	Ramybės g. 22, LT-35256 Barklainiai I	60,4	59,1	56,7	64,1
54	Ramybės g. 9, LT-35256 Barklainiai I	61,3	59,7	57,1	64,7
55	Ramybės g. 20, LT-35256 Barklainiai I	62,9	61,3	58,7	66,3
56	Ramybės g. 18, LT-35256 Barklainiai I	62,7	61,1	58,4	66,1
57	Ramybės g. 14, LT-35256 Barklainiai I	62,2	60,6	58,0	65,6
58	Ramybės g. 7, LT-35256 Barklainiai I	70,3	67,9	64,7	72,8
59	Ramybės g. 12, LT-35256 Barklainiai I	62,5	61,0	58,5	66,0
60	Ramybės g. 10, LT-35256 Barklainiai I	61,8	60,1	57,4	65,1
61	Ramybės g. 8, LT-35256 Barklainiai I	64,4	62,1	59,0	67,0
62	Ramybės g. 3, LT-35256 Barklainiai I	68,6	66,4	63,3	71,3
63	Ramybės g. 4, LT-35256 Barklainiai I	61,2	59,6	56,9	64,5
64	Ramybės g. 1, LT-35256 Barklainiai I	67,5	65,5	62,6	70,4
65	Malūno g. 2, LT-35256 Barklainiai I	66,6	64,7	61,7	69,6
66	Malūno g. 1, LT-35256 Barklainiai I	61,6	59,7	57,0	64,7
67	Malūno g. 3, LT-35256 Barklainiai I	62,0	60,5	58,0	65,6
68	Malūno g. 6, LT-35256 Barklainiai I	63,5	61,8	59,0	66,7
69	Malūno g. 5, LT-35256 Barklainiai I	60,7	59,4	56,9	64,4
70	Malūno g. 8, LT-35256 Barklainiai I	61,3	60,0	57,5	65,0
71	Malūno g. 7, LT-35256 Barklainiai I	60,7	59,5	57,1	64,6
72	Malūno g. 9, LT-35256 Barklainiai I	58,4	57,6	55,4	62,7
73	Malūno g. 13, LT-35256 Barklainiai I	60,7	59,7	57,4	64,8
74	Malūno g. 15, LT-35256 Barklainiai I	56,3	55,6	53,5	60,8
75	Malūno g. 17, LT-35256 Barklainiai I	56,0	55,2	53,0	60,4
76	Malūno g. 10, LT-35256 Barklainiai I	68,0	65,8	62,7	70,7
77	Karveliai 2, LT-35256	59,3	57,7	55,0	62,6
78	Černiauskytė 2, LT-35256	65,2	63,2	60,3	68,1
79	Černiauskytė 1, LT-35256	58,0	57,0	54,6	62,1
80	Karveliai 1, LT-35256	57,0	55,5	52,8	60,5
81	Liubartai 3, LT-35256	58,3	57,5	55,2	62,5
82	Liubartai 2, LT-35256	62,1	60,9	58,4	65,9
83	Liubartai 1, LT-35256	63,4	62,0	59,4	67,0





- Sutartiniai žymėjimai**
- Planuojami keliai**
- Kelio A8 asfalto krašto riba
 - Jungiamųjų ir kitų kelių asfalto krašto riba
 - Autobusų sustojimas
 - 8 - Kelio kilometras
 - Žemės išpirkimo riba
- Pastatai**
- Gyvenamieji
 - Galimai gyvenami
 - Kiti
 - Administracinės ribos
 - Kelio A8 sklypai
 - Sklypai
- Triukšmo lygis**
- L_{dvn}
- 35-39 dBA
 - 40-44 dBA
 - 45-49 dBA
 - 50-54 dBA
 - 55-59 dBA
 - 60-64 dBA
 - 65-69 dBA
 - 70-74 dBA
 - 75-79 dBA
 - >80 dBA
- Pagrindo žemėlapis GRPK**

Nr.	Adresas	Ldlenos, dBA	Lvakaro, dBA	Lnakties, dBA	Ldvn, dBA
84	Žudžiai 1, LT-35256	63,7	61,9	59,0	66,8
85	Rimaisų g. 1, LT-35256 Rimaisai	65,6	64,0	61,3	68,9
86	Rimaisų g. 2, LT-35256 Rimaisai	62,4	61,1	58,5	66,1
87	Rimaisų g. 4, LT-35256 Rimaisai	64,8	63,3	60,7	68,3
88	Rimaisų g. 14, LT-35256 Rimaisai	62,2	60,8	58,2	65,8
89	Rimaisų g. 27, LT-35256 Rimaisai	61,0	59,8	57,4	64,9
90	Rimaisų g. 18, LT-35256 Rimaisai	68,5	66,4	63,4	71,3
91	Rimaisų g. 29, LT-35256 Rimaisai	58,6	57,6	55,3	62,7
92	Rimaisų g. 31, LT-35256 Rimaisai	62,5	61,1	58,4	66,0
93	Masiokų g. 2, LT-38268 Masiokai	59,7	58,1	55,4	63,1



Sutartiniai žymėjimai

Planuojami keliai

- Kelio A8 asfalto krašto riba
- Jungiamųjų ir kitų kelių asfalto krašto riba
- Kelio kilometras
- Žemės išpirkimo riba

Pastatai

- Gyvenamieji
- Gydymo
- Mokslas
- Viešbučių
- Galimai gyvenami
- Kiti

Administracinės ribos

- Kelio A8 sklypai
- Sklypai

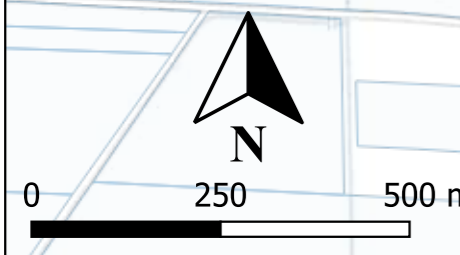
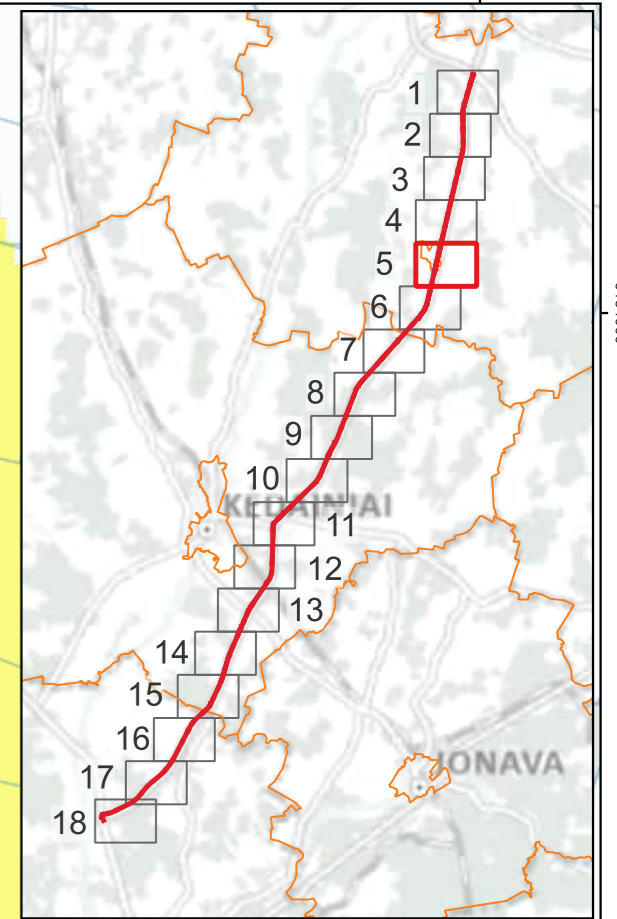
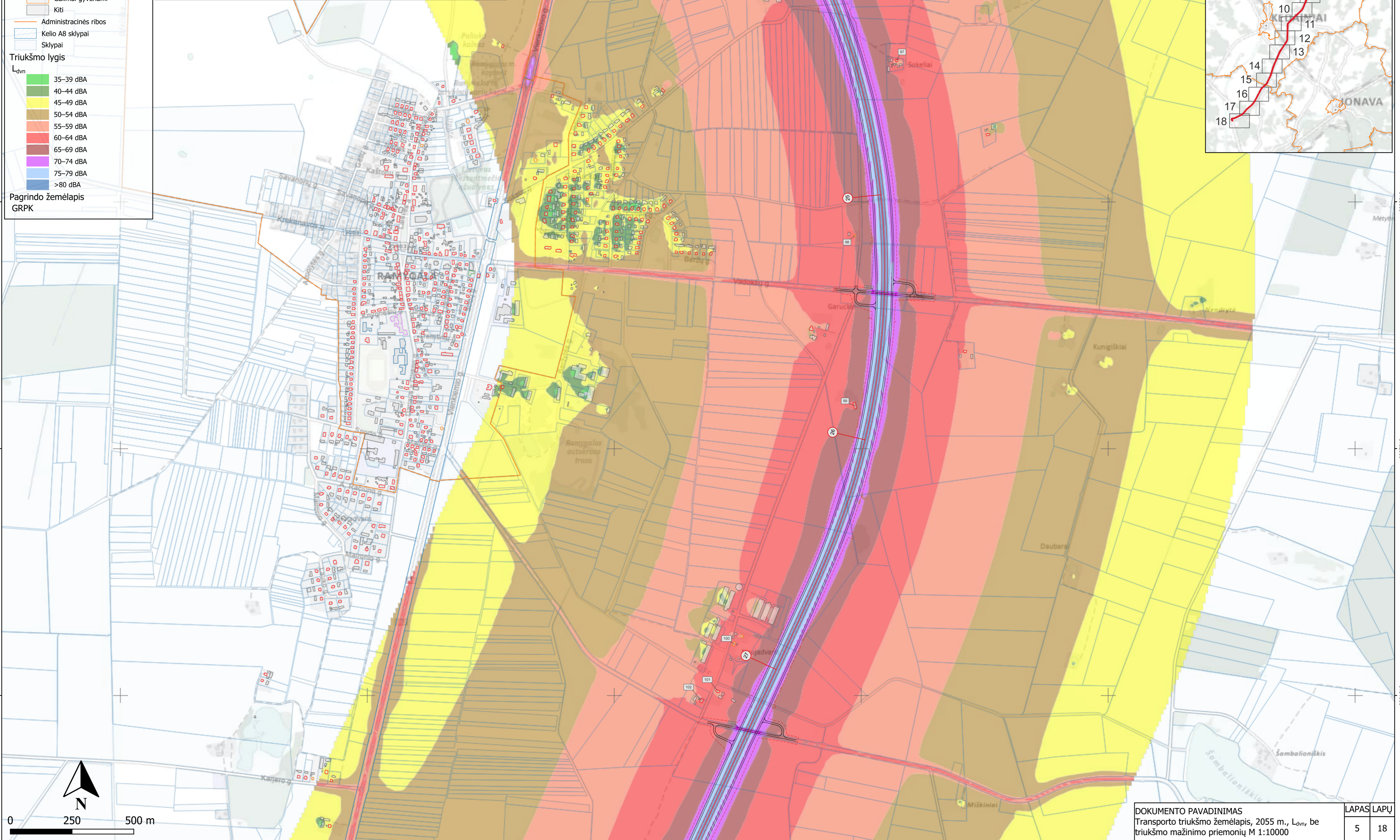
Triukšmo lygis

L_{dvn}

- 35–39 dBA
- 40–44 dBA
- 45–49 dBA
- 50–54 dBA
- 55–59 dBA
- 60–64 dBA
- 65–69 dBA
- 70–74 dBA
- 75–79 dBA
- >80 dBA

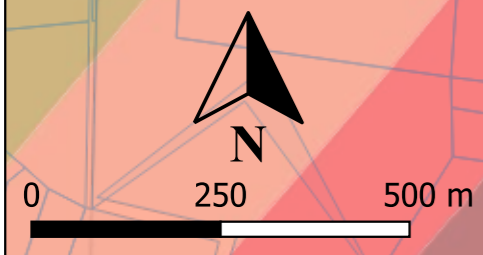
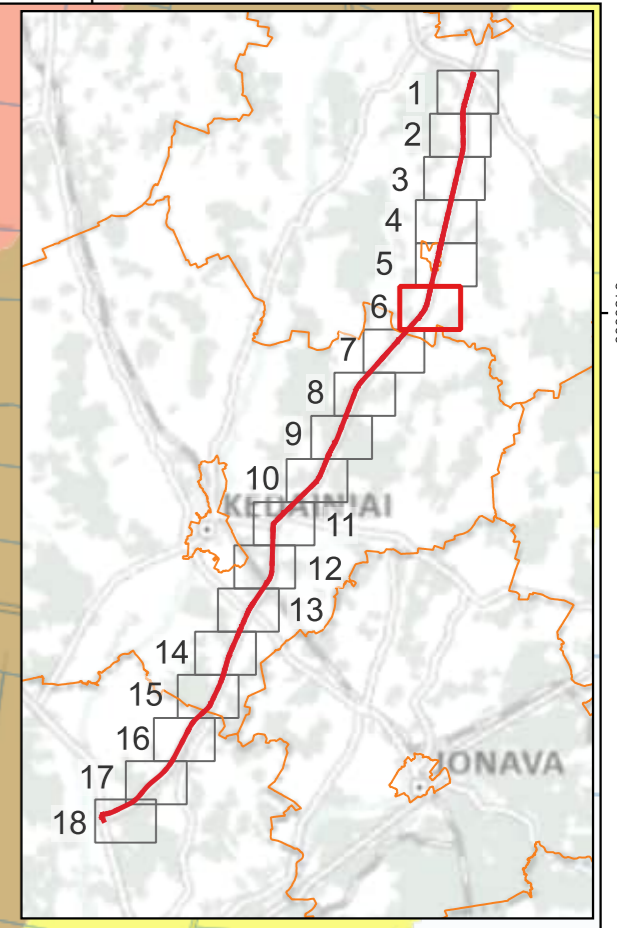
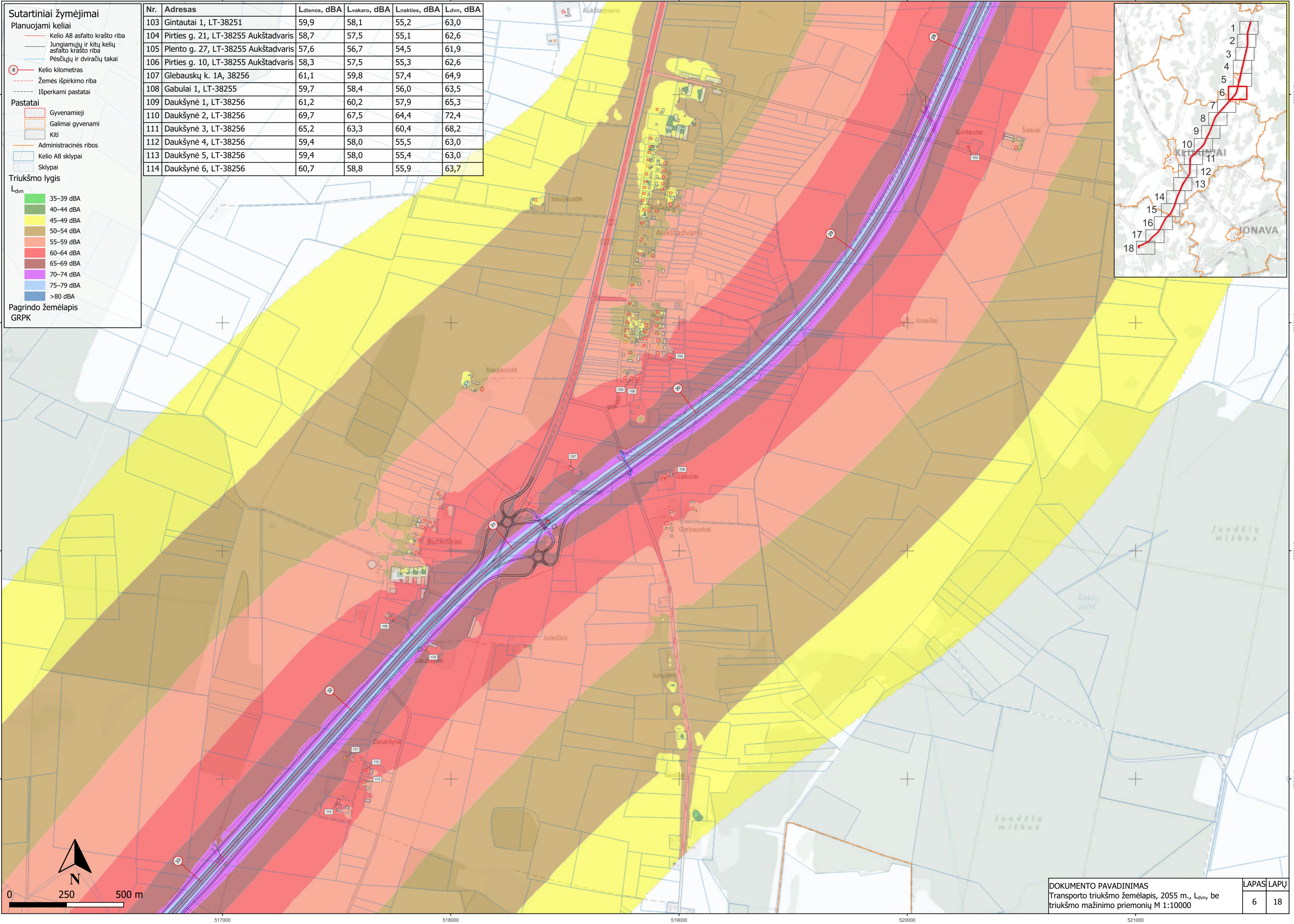
Pagrindo žemėlapis GRPK

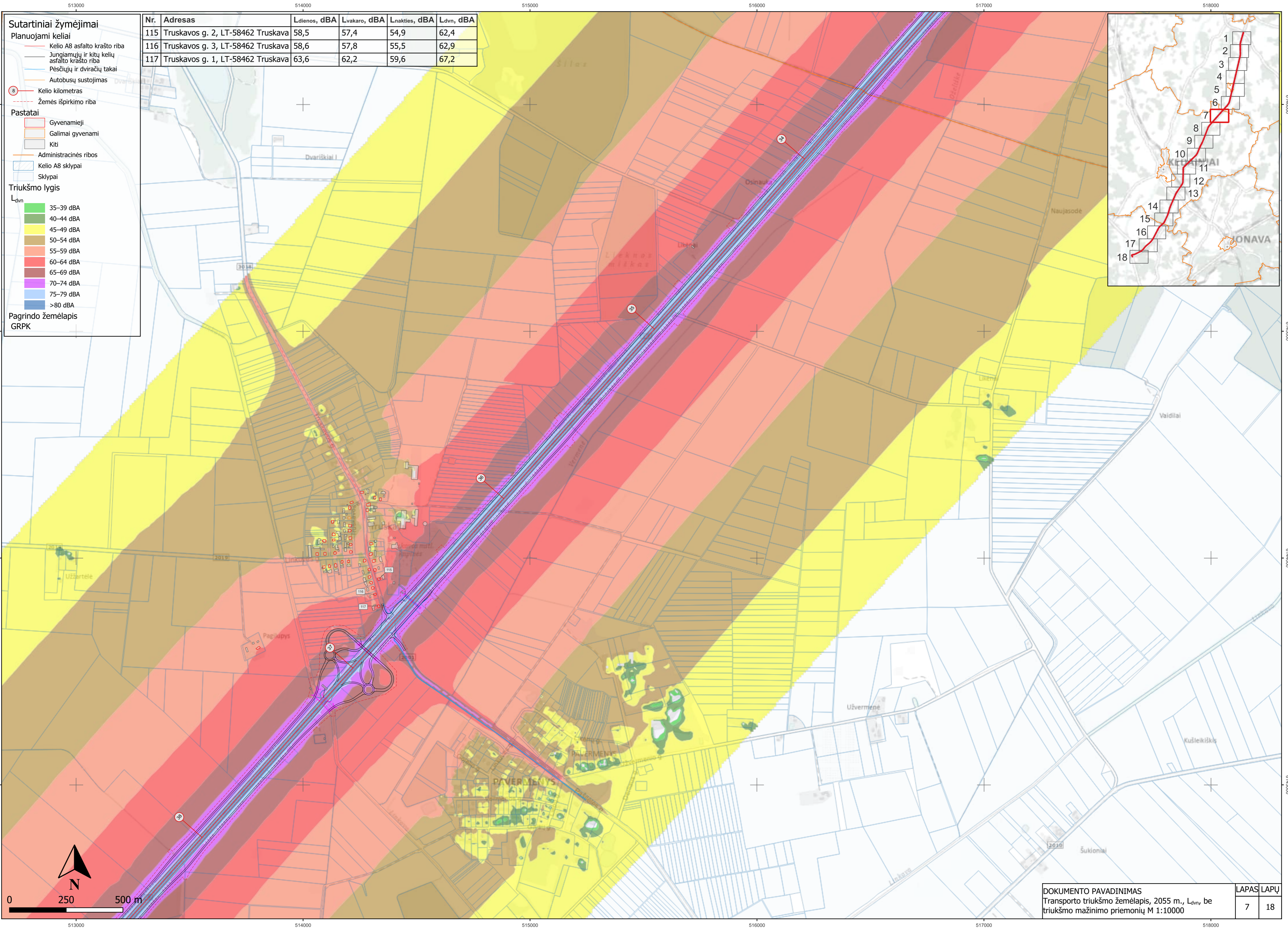
Nr.	Adresas	L_{dienes} , dBA	L_{vakaro} , dBA	$L_{nakties}$, dBA	L_{dvn} , dBA
94	Sokeliai 11, LT-38254	58,2	56,2	53,2	61,1
95	Sokeliai 5, LT-38254	64,4	62,5	59,6	67,4
96	Sokeliai 1, LT-38254	61,1	59,1	56,0	63,9
97	Sokeliai 6, LT-38254	58,6	57,3	54,8	62,3
98	Adreso nėra (6152862, 520974)	61,3	60,3	58,0	65,4
99	Naujadvaris 10, LT-38251	65,1	63,4	60,6	68,3
100	Naujadvaris 6, LT-38251	58,1	57,2	55,0	62,4
101	Naujadvaris 2, LT-38251	57,2	56,0	53,6	61,0
102	Naujadvaris 1, LT-38251	58,1	57,3	55,1	62,4



- Sutartiniai žymėjimai**
- Planuojami keliai**
- Kelio A8 asfalto krašto riba
 - Jungiamųjų ir kitų kelių asfalto krašto riba
 - Pėsčiųjų ir dviračių takai
 - Kelio kilometras
 - Žemės išpirkimo riba
 - Išperkami pastatai
- Pastatai**
- Gyvenamieji
 - Galimai gyvenami
 - Kiti
 - Administracinės ribos
 - Kelio A8 sklypai
 - Sklypai
- Triukšmo lygis**
- L_{dvn}
- 35–39 dBA
 - 40–44 dBA
 - 45–49 dBA
 - 50–54 dBA
 - 55–59 dBA
 - 60–64 dBA
 - 65–69 dBA
 - 70–74 dBA
 - 75–79 dBA
 - >80 dBA
- Pagrindo žemėlapis**
GRPK

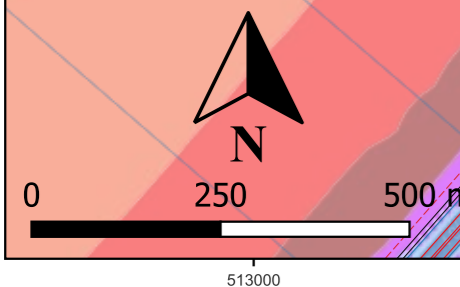
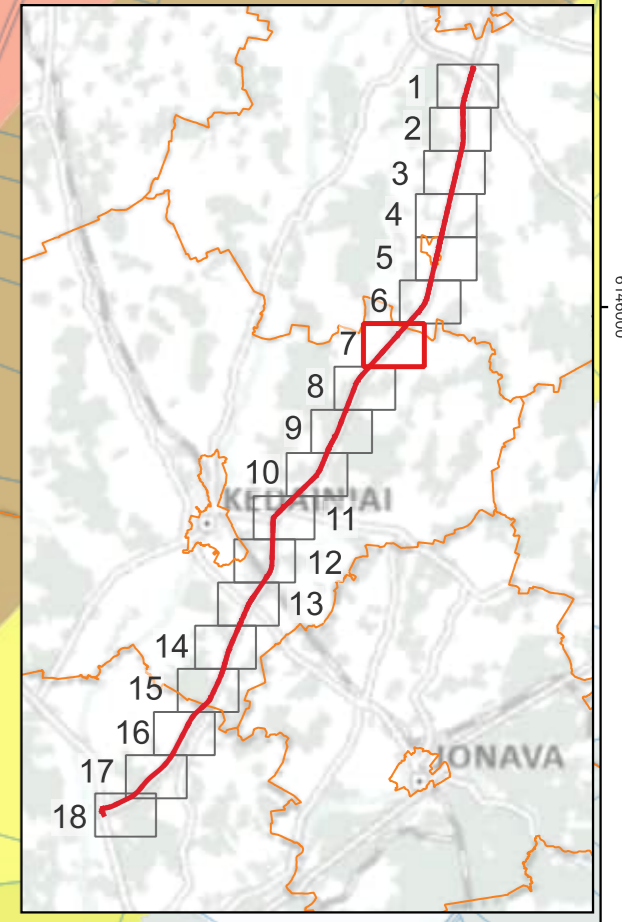
Nr.	Adresas	L_{dienos} , dBA	L_{vakaro} , dBA	$L_{nakties}$, dBA	L_{dvn} , dBA
103	Gintautai 1, LT-38251	59,9	58,1	55,2	63,0
104	Pirties g. 21, LT-38255 Aukštadvaris	58,7	57,5	55,1	62,6
105	Pleto g. 27, LT-38255 Aukštadvaris	57,6	56,7	54,5	61,9
106	Pirties g. 10, LT-38255 Aukštadvaris	58,3	57,5	55,3	62,6
107	Glebauskų k. 1A, 38256	61,1	59,8	57,4	64,9
108	Gabulai 1, LT-38255	59,7	58,4	56,0	63,5
109	Daukšynė 1, LT-38256	61,2	60,2	57,9	65,3
110	Daukšynė 2, LT-38256	69,7	67,5	64,4	72,4
111	Daukšynė 3, LT-38256	65,2	63,3	60,4	68,2
112	Daukšynė 4, LT-38256	59,4	58,0	55,5	63,0
113	Daukšynė 5, LT-38256	59,4	58,0	55,4	63,0
114	Daukšynė 6, LT-38256	60,7	58,8	55,9	63,7

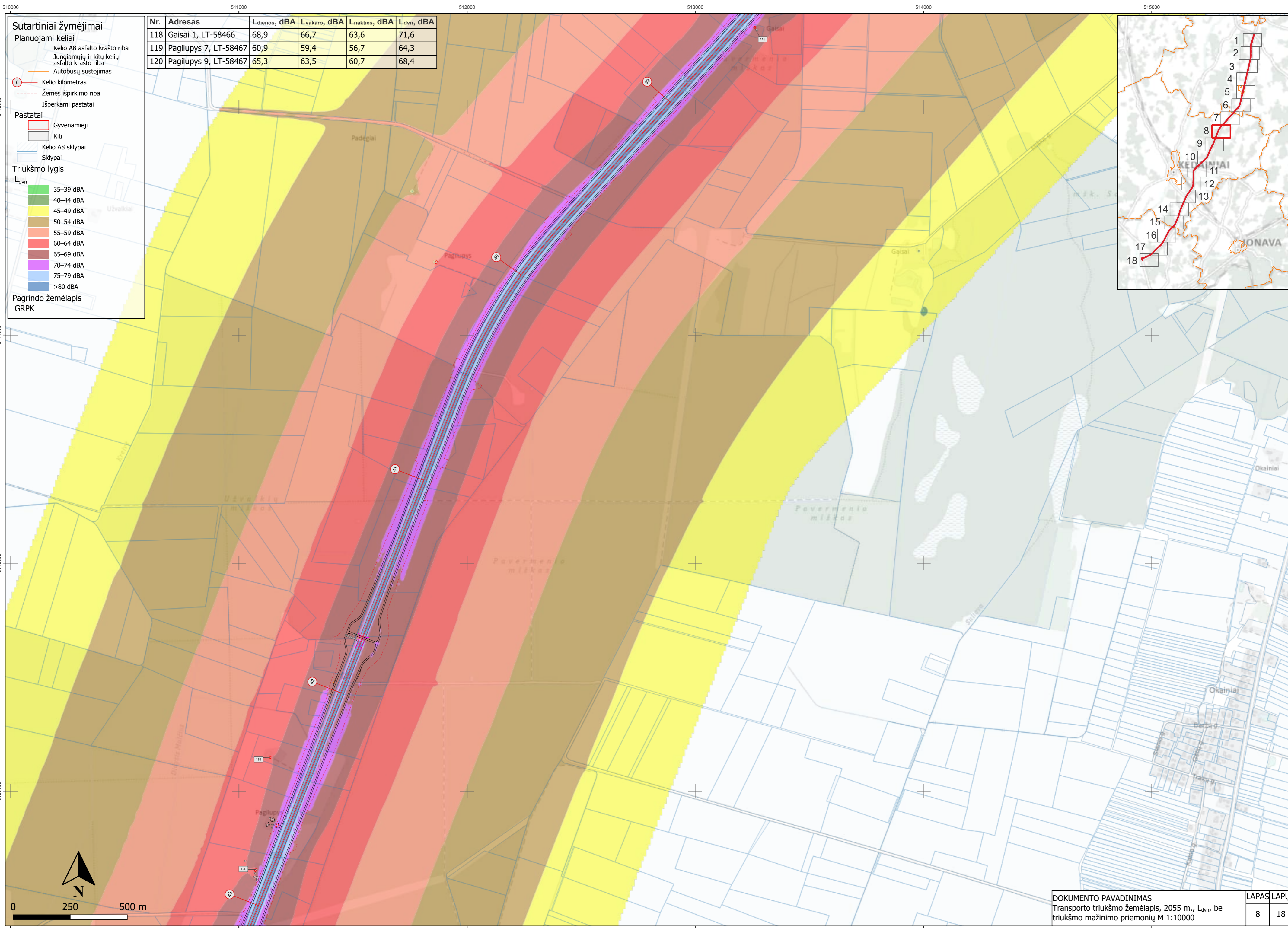




- Sutartiniai žymėjimai**
- Planuojami keliai**
- Kelio A8 asfalto krašto riba
 - Jungiamųjų ir kitų kelių asfalto krašto riba
 - Pėsčiųjų ir dviračių takai
 - Autobusų sustojimas
 - Kelio kilometras
 - Žemės išpirkimo riba
- Pastatai**
- Gyvenamieji
 - Galimai gyvenami
 - Kiti
 - Administracinės ribos
 - Kelio A8 sklypai
 - Sklypai
- Triukšmo lygis**
- L_{dvn}
- 35–39 dBA
 - 40–44 dBA
 - 45–49 dBA
 - 50–54 dBA
 - 55–59 dBA
 - 60–64 dBA
 - 65–69 dBA
 - 70–74 dBA
 - 75–79 dBA
 - >80 dBA
- Pagrindo žemėlapis**
GRPK

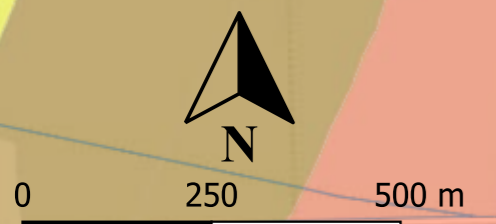
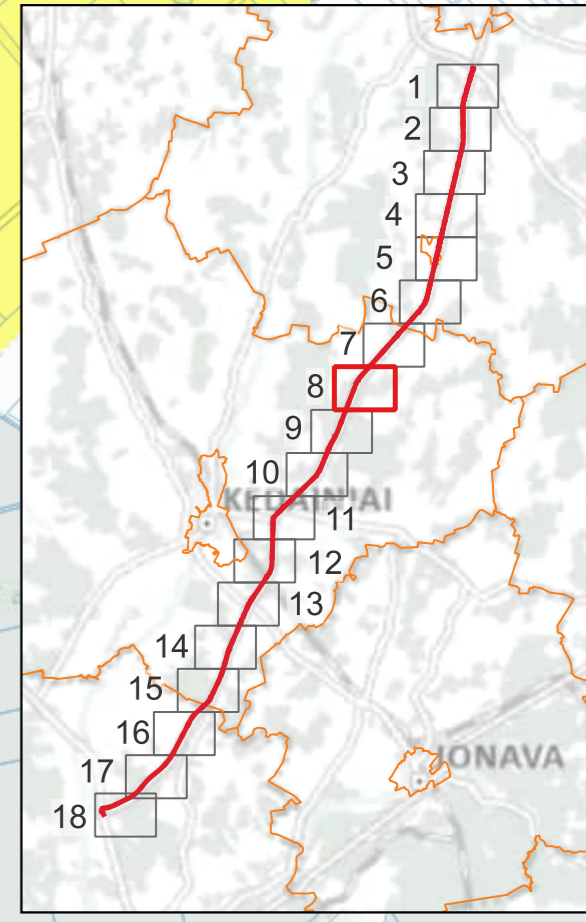
Nr.	Adresas	Ldienos, dBA	Lvakaro, dBA	Lnakties, dBA	Ldvn, dBA
115	Truskavos g. 2, LT-58462 Truskava	58,5	57,4	54,9	62,4
116	Truskavos g. 3, LT-58462 Truskava	58,6	57,8	55,5	62,9
117	Truskavos g. 1, LT-58462 Truskava	63,6	62,2	59,6	67,2

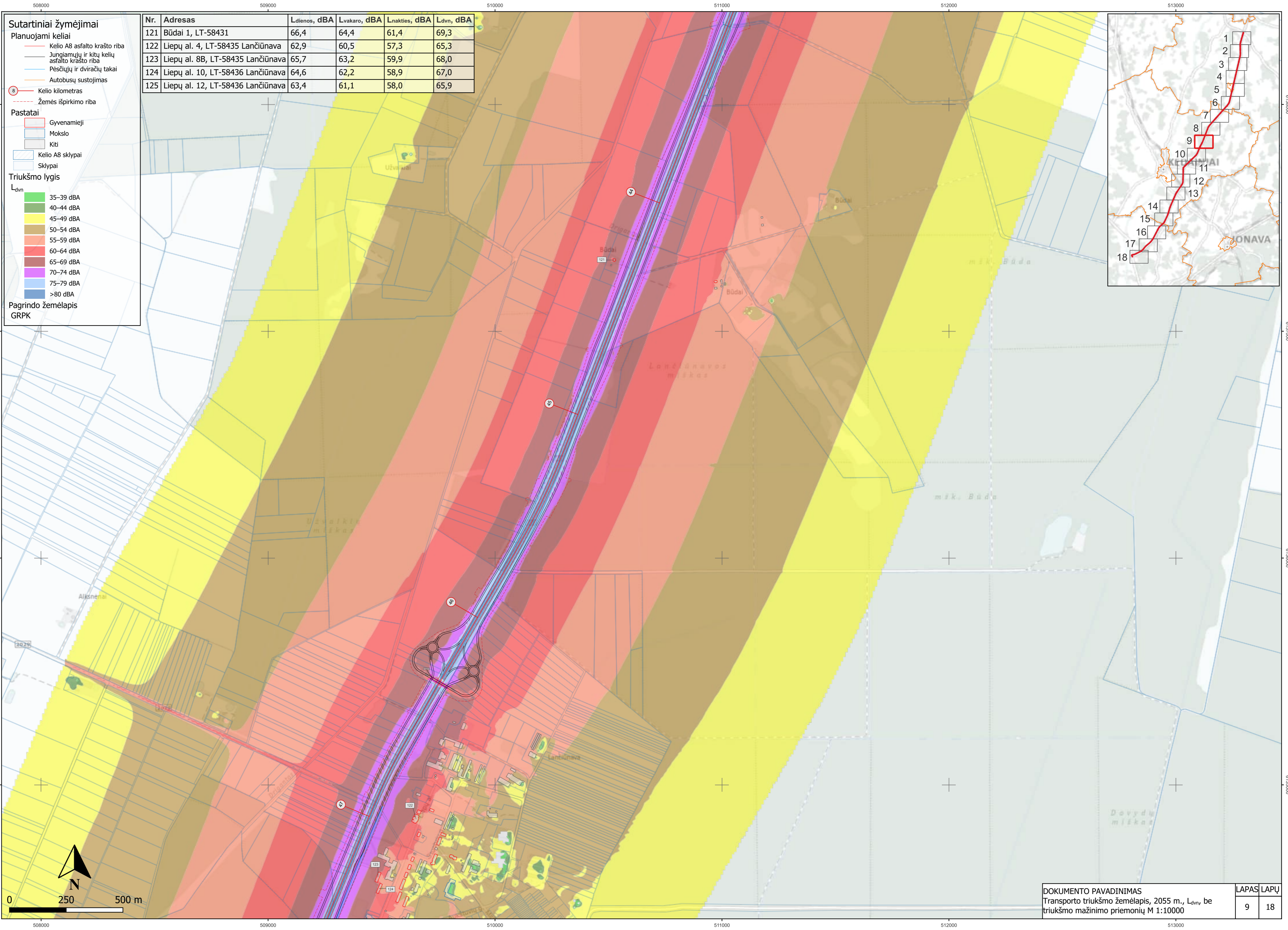




- Sutartiniai žymėjimai**
- Planuojami keliai**
- Kelio A8 asfalto krašto riba
 - Jungiamųjų ir kitų kelių asfalto krašto riba
 - Autobusų sustojimas
 - Kelio kilometras
 - Žemės išpirkimo riba
 - Išperkami pastatai
- Pastatai**
- Gyvenamieji
 - Kiti
 - Kelio A8 sklypai
 - Sklypai
- Triukšmo lygis**
- L_{dvn}
- 35–39 dBA
 - 40–44 dBA
 - 45–49 dBA
 - 50–54 dBA
 - 55–59 dBA
 - 60–64 dBA
 - 65–69 dBA
 - 70–74 dBA
 - 75–79 dBA
 - >80 dBA
- Pagrindo žemėlapis GRPK

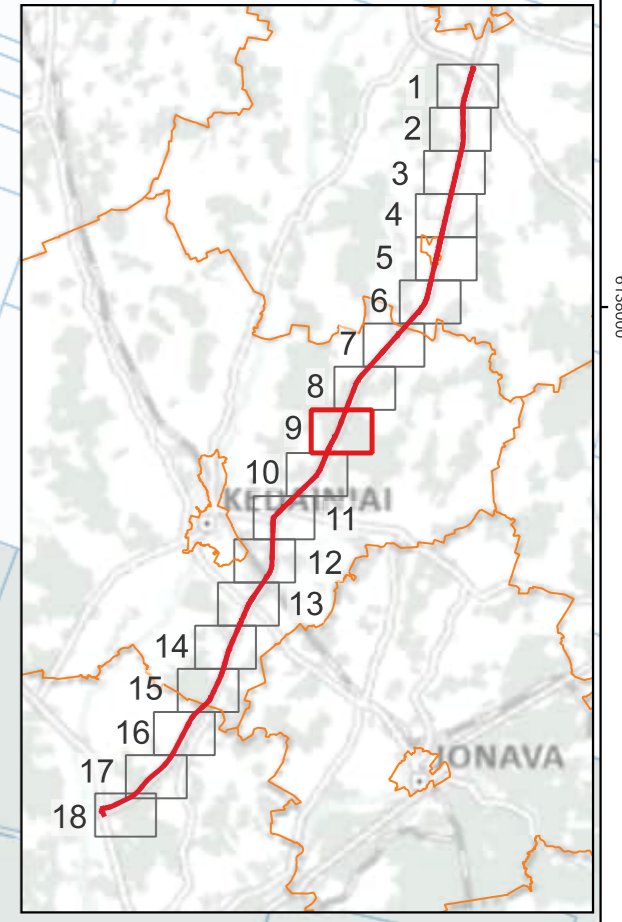
Nr.	Adresas	Ldienes, dBA	Lvakaro, dBA	Lnakties, dBA	Ldvn, dBA
118	Gaisai 1, LT-58466	68,9	66,7	63,6	71,6
119	Pagilupys 7, LT-58467	60,9	59,4	56,7	64,3
120	Pagilupys 9, LT-58467	65,3	63,5	60,7	68,4





- Sutartiniai žymėjimai**
- Planuojami keliai**
- Kelio A8 asfalto krašto riba
 - Jungiamųjų ir kitų kelių asfalto krašto riba
 - Pėsčiųjų ir dviračių takai
 - Autobusų sustojimas
 - Kelio kilometras
 - Žemės išpirkimo riba
- Pastatai**
- Gyvenamieji
 - Mokslų
 - Kiti
 - Kelio A8 sklypai
 - Sklypai
- Triukšmo lygis**
- L_{dvn}
- 35–39 dBA
 - 40–44 dBA
 - 45–49 dBA
 - 50–54 dBA
 - 55–59 dBA
 - 60–64 dBA
 - 65–69 dBA
 - 70–74 dBA
 - 75–79 dBA
 - >80 dBA
- Pagrindo žemėlapis**
- GRPK

Nr.	Adresas	Ldienes, dBA	Lvakaro, dBA	Lnakties, dBA	Ldvn, dBA
121	Būdai 1, LT-58431	66,4	64,4	61,4	69,3
122	Liepų al. 4, LT-58435 Lančiūnava	62,9	60,5	57,3	65,3
123	Liepų al. 8B, LT-58435 Lančiūnava	65,7	63,2	59,9	68,0
124	Liepų al. 10, LT-58436 Lančiūnava	64,6	62,2	58,9	67,0
125	Liepų al. 12, LT-58436 Lančiūnava	63,4	61,1	58,0	65,9



Sutartiniai žymėjimai

Planuojami keliai

- Kelio A8 asfalto krašto riba
- Jungiamųjų ir kitų kelių asfalto krašto riba
- Pėsčiųjų ir dviračių takai
- Autobusų sustojimas
- Kelio kilometras
- Žemės išpirkimo riba
- Išperkami pastatai

Pastatai

- Gyvenamieji
- Mokslų
- Galimai gyvenami
- Kiti
- Kelio A8 sklypai
- Sklypai

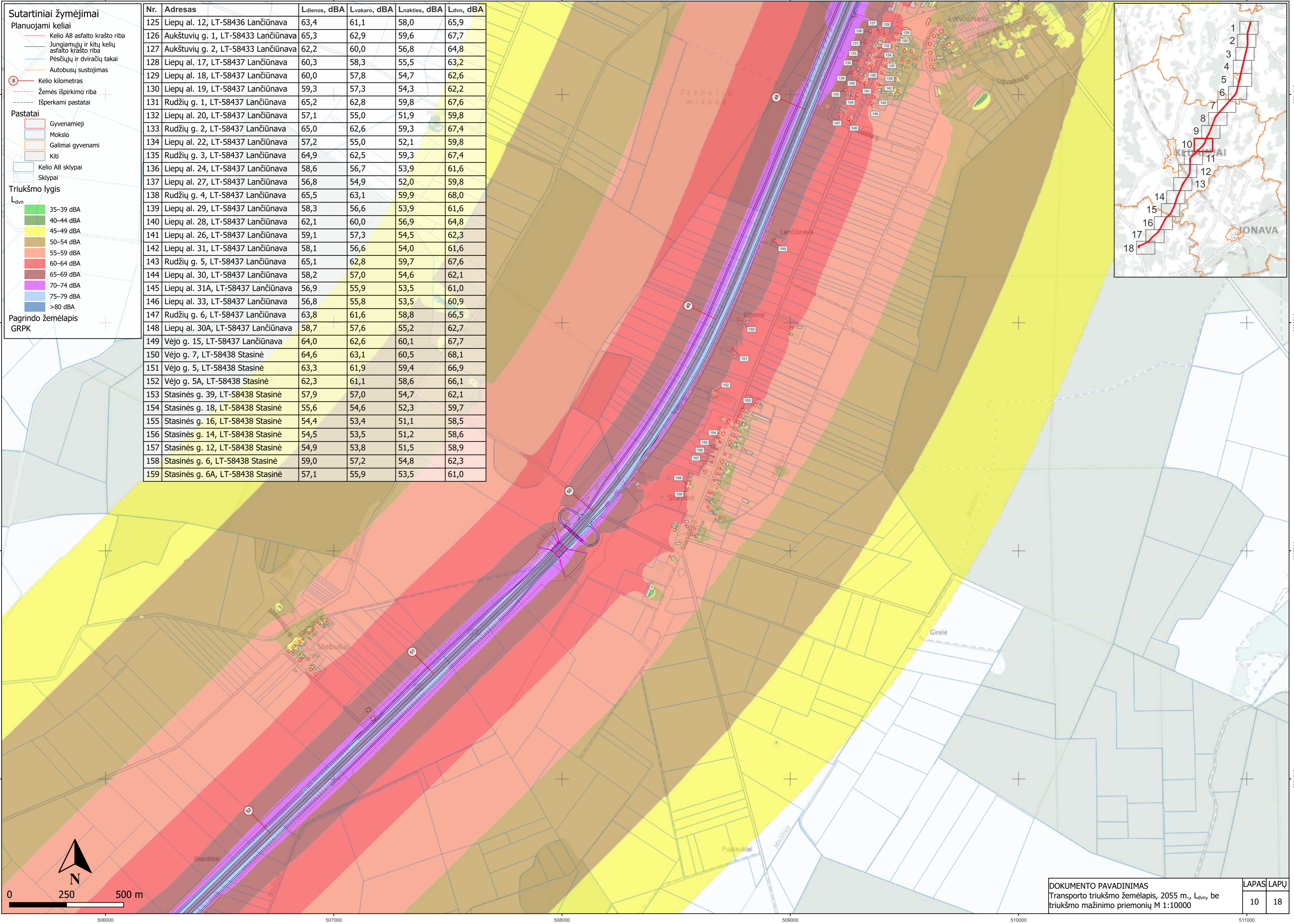
Triukšmo lygis

L_{dvn}

- 35–39 dBA
- 40–44 dBA
- 45–49 dBA
- 50–54 dBA
- 55–59 dBA
- 60–64 dBA
- 65–69 dBA
- 70–74 dBA
- 75–79 dBA
- >80 dBA

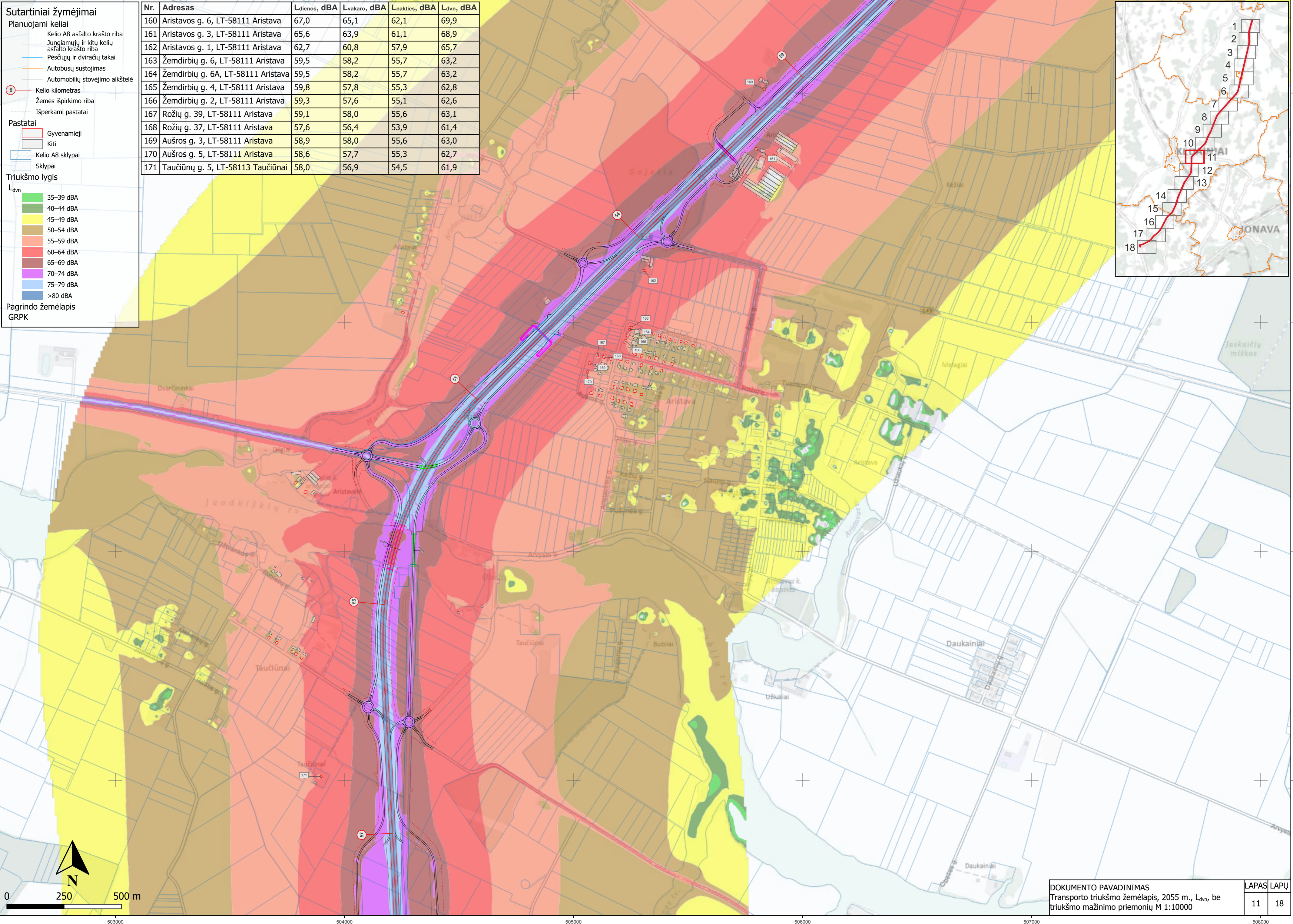
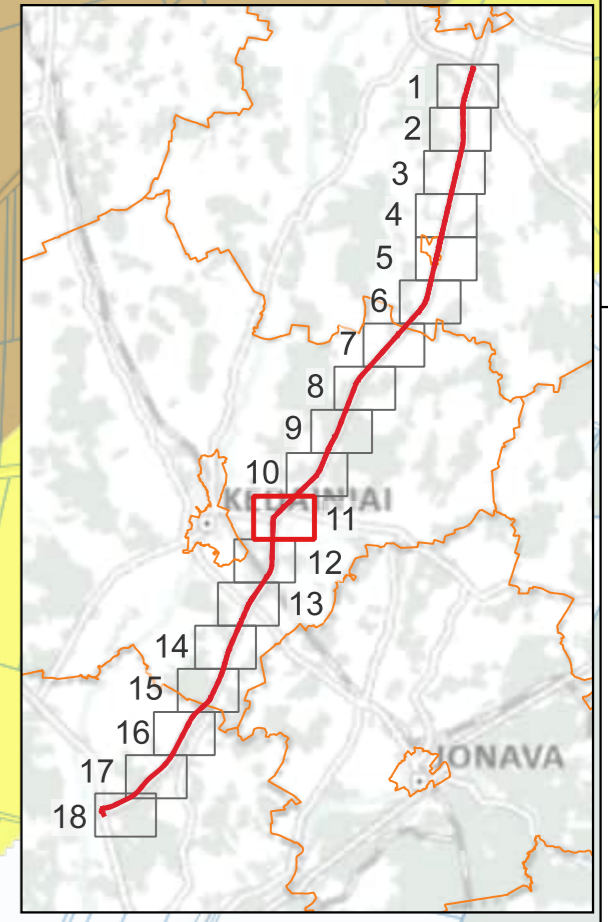
Pagrindo žemėlapis GRPK

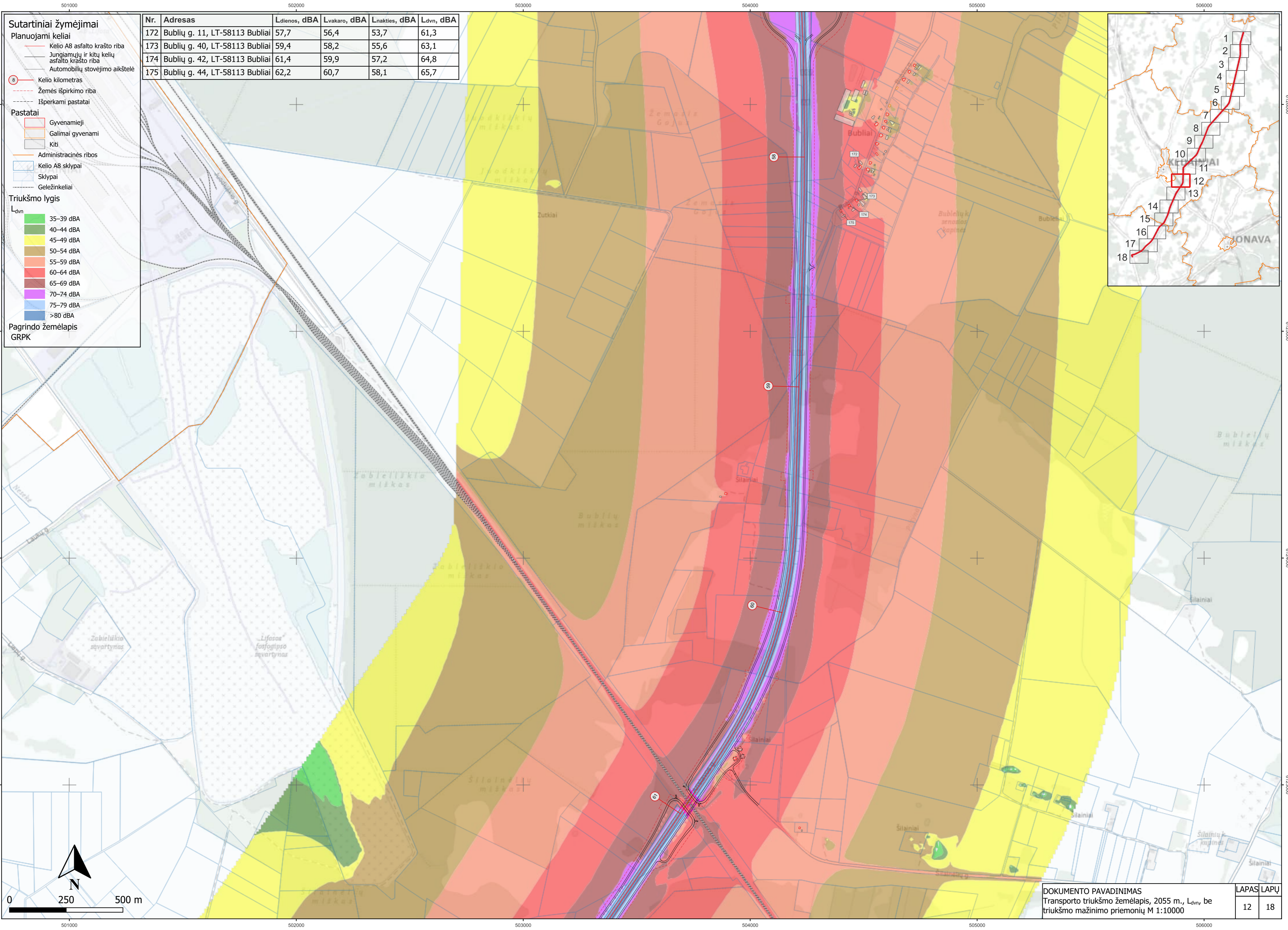
Nr.	Adresas	Ldijos, dBA	Lvakaro, dBA	Lnakties, dBA	Ldvn, dBA
125	Liepų al. 12, LT-58436 Lančiūnava	63,4	61,1	58,0	65,9
126	Aukštuvų g. 1, LT-58433 Lančiūnava	65,3	62,9	59,6	67,7
127	Aukštuvų g. 2, LT-58433 Lančiūnava	62,2	60,0	56,8	64,8
128	Liepų al. 17, LT-58437 Lančiūnava	60,3	58,3	55,5	63,2
129	Liepų al. 18, LT-58437 Lančiūnava	60,0	57,8	54,7	62,6
130	Liepų al. 19, LT-58437 Lančiūnava	59,3	57,3	54,3	62,2
131	Rudžių g. 1, LT-58437 Lančiūnava	65,2	62,8	59,8	67,6
132	Liepų al. 20, LT-58437 Lančiūnava	57,1	55,0	51,9	59,8
133	Rudžių g. 2, LT-58437 Lančiūnava	65,0	62,6	59,3	67,4
134	Liepų al. 22, LT-58437 Lančiūnava	57,2	55,0	52,1	59,8
135	Rudžių g. 3, LT-58437 Lančiūnava	64,9	62,5	59,3	67,4
136	Liepų al. 24, LT-58437 Lančiūnava	58,6	56,7	53,9	61,6
137	Liepų al. 27, LT-58437 Lančiūnava	56,8	54,9	52,0	59,8
138	Rudžių g. 4, LT-58437 Lančiūnava	65,5	63,1	59,9	68,0
139	Liepų al. 29, LT-58437 Lančiūnava	58,3	56,6	53,9	61,6
140	Liepų al. 28, LT-58437 Lančiūnava	62,1	60,0	56,9	64,8
141	Liepų al. 26, LT-58437 Lančiūnava	59,1	57,3	54,5	62,3
142	Liepų al. 31, LT-58437 Lančiūnava	58,1	56,6	54,0	61,6
143	Rudžių g. 5, LT-58437 Lančiūnava	65,1	62,8	59,7	67,6
144	Liepų al. 30, LT-58437 Lančiūnava	58,2	57,0	54,6	62,1
145	Liepų al. 31A, LT-58437 Lančiūnava	56,9	55,9	53,5	61,0
146	Liepų al. 33, LT-58437 Lančiūnava	56,8	55,8	53,5	60,9
147	Rudžių g. 6, LT-58437 Lančiūnava	63,8	61,6	58,8	66,5
148	Liepų al. 30A, LT-58437 Lančiūnava	58,7	57,6	55,2	62,7
149	Vėjo g. 15, LT-58437 Lančiūnava	64,0	62,6	60,1	67,7
150	Vėjo g. 7, LT-58438 Stasinė	64,6	63,1	60,5	68,1
151	Vėjo g. 5, LT-58438 Stasinė	63,3	61,9	59,4	66,9
152	Vėjo g. 5A, LT-58438 Stasinė	62,3	61,1	58,6	66,1
153	Stasinės g. 39, LT-58438 Stasinė	57,9	57,0	54,7	62,1
154	Stasinės g. 18, LT-58438 Stasinė	55,6	54,6	52,3	59,7
155	Stasinės g. 16, LT-58438 Stasinė	54,4	53,4	51,1	58,5
156	Stasinės g. 14, LT-58438 Stasinė	54,5	53,5	51,2	58,6
157	Stasinės g. 12, LT-58438 Stasinė	54,9	53,8	51,5	58,9
158	Stasinės g. 6, LT-58438 Stasinė	59,0	57,2	54,8	62,3
159	Stasinės g. 6A, LT-58438 Stasinė	57,1	55,9	53,5	61,0



- Sutartiniai žymėjimai**
- Planuojami keliai**
- Kelio A8 asfalto krašto riba
 - Jungiamųjų ir kitų kelių asfalto krašto riba
 - Pėsčiųjų ir dviračių takai
 - Autobusų sustojimas
 - Automobilių stovėjimo aikštelė
 - Kelio kilometras
 - Žemės išpirkimo riba
 - Išperkami pastatai
- Pastatai**
- Gyvenamieji
 - Kiti
 - Kelio A8 sklypai
 - Sklypai
- Triukšmo lygis**
- L_{dvn}
- 35–39 dBA
 - 40–44 dBA
 - 45–49 dBA
 - 50–54 dBA
 - 55–59 dBA
 - 60–64 dBA
 - 65–69 dBA
 - 70–74 dBA
 - 75–79 dBA
 - >80 dBA
- Pagrindo žemėlapis**
GRPK

Nr.	Adresas	L_{dienes} , dBA	L_{vakaro} , dBA	$L_{nakties}$, dBA	L_{dvn} , dBA
160	Aistavos g. 6, LT-58111 Aristava	67,0	65,1	62,1	69,9
161	Aistavos g. 3, LT-58111 Aristava	65,6	63,9	61,1	68,9
162	Aistavos g. 1, LT-58111 Aristava	62,7	60,8	57,9	65,7
163	Žemdirbių g. 6, LT-58111 Aristava	59,5	58,2	55,7	63,2
164	Žemdirbių g. 6A, LT-58111 Aristava	59,5	58,2	55,7	63,2
165	Žemdirbių g. 4, LT-58111 Aristava	59,8	57,8	55,3	62,8
166	Žemdirbių g. 2, LT-58111 Aristava	59,3	57,6	55,1	62,6
167	Rožių g. 39, LT-58111 Aristava	59,1	58,0	55,6	63,1
168	Rožių g. 37, LT-58111 Aristava	57,6	56,4	53,9	61,4
169	Aušros g. 3, LT-58111 Aristava	58,9	58,0	55,6	63,0
170	Aušros g. 5, LT-58111 Aristava	58,6	57,7	55,3	62,7
171	Taučiūnų g. 5, LT-58113 Taučiūnai	58,0	56,9	54,5	61,9





Sutartiniai žymėjimai

Planuojami keliai

- Kelio A8 asfalto krašto riba
- Jungiamųjų ir kitų kelių asfalto krašto riba
- Automobilių stovėjimo aikštelė
- 8 - Kelio kilometras
- Žemės išpirkimo riba
- Išperkami pastatai

Pastatai

- Gyvenamieji
- Galimai gyvenami
- Kiti
- Administracinės ribos
- Kelio A8 sklypai
- Sklypai
- Geležinkeliai

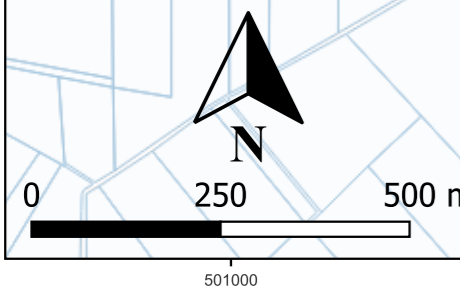
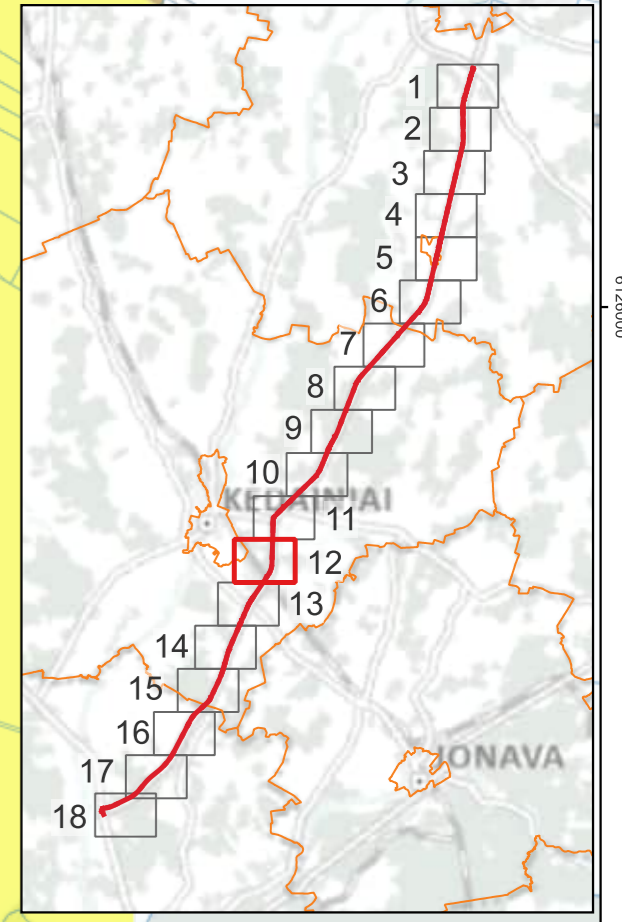
Triukšmo lygis

L_{dvn}

- 35-39 dBA
- 40-44 dBA
- 45-49 dBA
- 50-54 dBA
- 55-59 dBA
- 60-64 dBA
- 65-69 dBA
- 70-74 dBA
- 75-79 dBA
- >80 dBA

Pagrindo žemėlapis GRPK

Nr.	Adresas	Ldienes, dBA	Lvakaro, dBA	Lnakties, dBA	Ldvn, dBA
172	Bublių g. 11, LT-58113 Bubliai	57,7	56,4	53,7	61,3
173	Bublių g. 40, LT-58113 Bubliai	59,4	58,2	55,6	63,1
174	Bublių g. 42, LT-58113 Bubliai	61,4	59,9	57,2	64,8
175	Bublių g. 44, LT-58113 Bubliai	62,2	60,7	58,1	65,7



Sutartiniai žymėjimai

Planuojami keliai

- Kelio A8 asfalto krašto riba
- Jungiamųjų ir kitų kelių asfalto krašto riba
- Pėsčiųjų ir dviračių takai
- Autobusų sustojimas

Kelio kilometras

- Žemės išpirkimo riba
- Išperkami pastatai

Pastatai

- Gyvenamieji
- Viešbučių
- Galimai gyvenami
- Kiti

Kelio A8 sklypai

- Sklypai
- Geležinkeliai

Triukšmo lygis

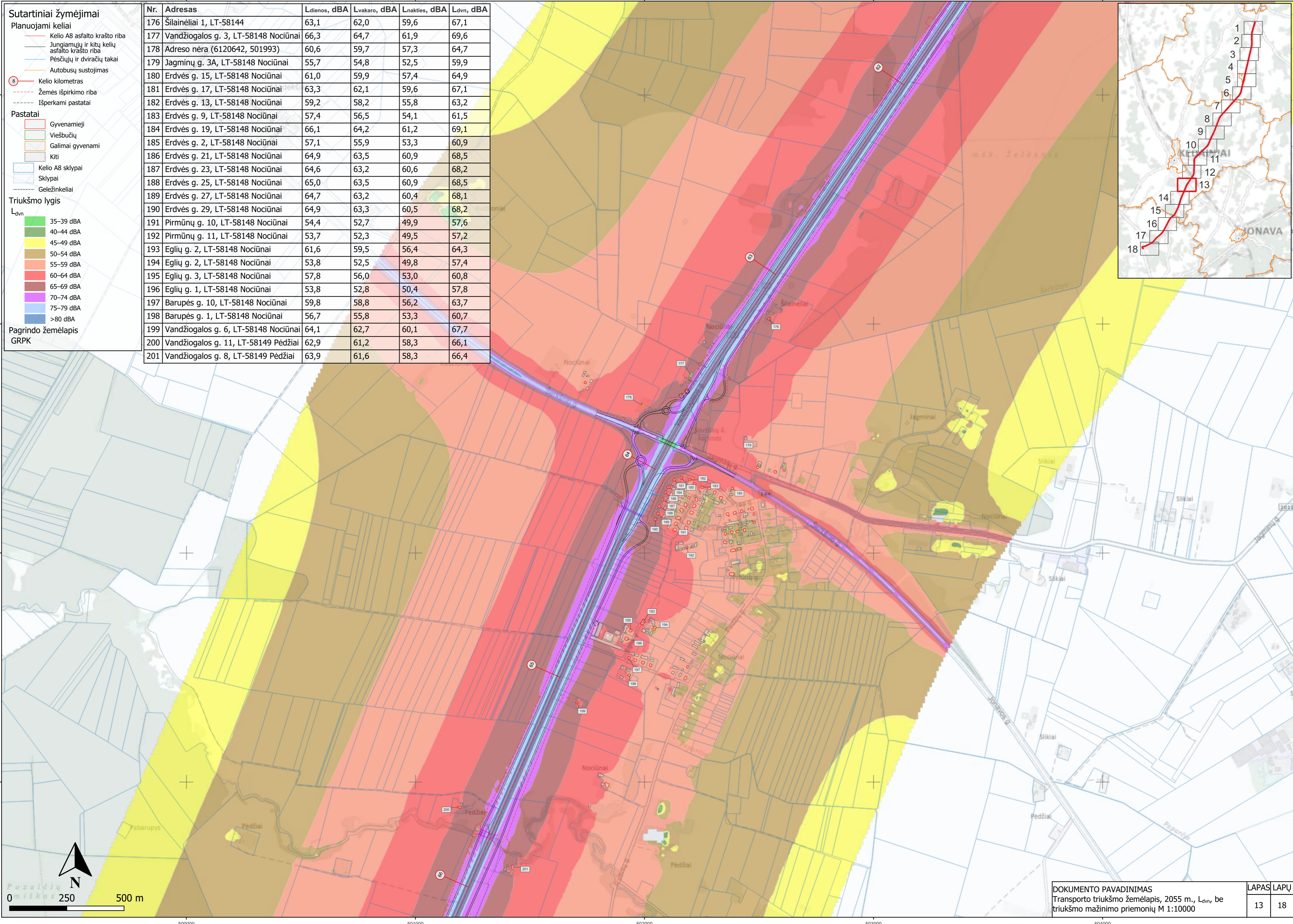
L_{dvn}

- 35–39 dBA
- 40–44 dBA
- 45–49 dBA
- 50–54 dBA
- 55–59 dBA
- 60–64 dBA
- 65–69 dBA
- 70–74 dBA
- 75–79 dBA
- >80 dBA

Pagrindo žemėlapis

GRPK

Nr.	Adresas	Ldienes, dBA	Lvakaro, dBA	Lnakties, dBA	Ldvn, dBA
176	Silainėliai 1, LT-58144	63,1	62,0	59,6	67,1
177	Vandžiogalos g. 3, LT-58148 Nociūnai	66,3	64,7	61,9	69,6
178	Adreso nėra (6120642, 501993)	60,6	59,7	57,3	64,7
179	Jagminų g. 3A, LT-58148 Nociūnai	55,7	54,8	52,5	59,9
180	Erdvės g. 15, LT-58148 Nociūnai	61,0	59,9	57,4	64,9
181	Erdvės g. 17, LT-58148 Nociūnai	63,3	62,1	59,6	67,1
182	Erdvės g. 13, LT-58148 Nociūnai	59,2	58,2	55,8	63,2
183	Erdvės g. 9, LT-58148 Nociūnai	57,4	56,5	54,1	61,5
184	Erdvės g. 19, LT-58148 Nociūnai	66,1	64,2	61,2	69,1
185	Erdvės g. 2, LT-58148 Nociūnai	57,1	55,9	53,3	60,9
186	Erdvės g. 21, LT-58148 Nociūnai	64,9	63,5	60,9	68,5
187	Erdvės g. 23, LT-58148 Nociūnai	64,6	63,2	60,6	68,2
188	Erdvės g. 25, LT-58148 Nociūnai	65,0	63,5	60,9	68,5
189	Erdvės g. 27, LT-58148 Nociūnai	64,7	63,2	60,4	68,1
190	Erdvės g. 29, LT-58148 Nociūnai	64,9	63,3	60,5	68,2
191	Pirmūnų g. 10, LT-58148 Nociūnai	54,4	52,7	49,9	57,6
192	Pirmūnų g. 11, LT-58148 Nociūnai	53,7	52,3	49,5	57,2
193	Eglių g. 2, LT-58148 Nociūnai	61,6	59,5	56,4	64,3
194	Eglių g. 2, LT-58148 Nociūnai	53,8	52,5	49,8	57,4
195	Eglių g. 3, LT-58148 Nociūnai	57,8	56,0	53,0	60,8
196	Eglių g. 1, LT-58148 Nociūnai	53,8	52,8	50,4	57,8
197	Barupės g. 10, LT-58148 Nociūnai	59,8	58,8	56,2	63,7
198	Barupės g. 1, LT-58148 Nociūnai	56,7	55,8	53,3	60,7
199	Vandžiogalos g. 6, LT-58148 Nociūnai	64,1	62,7	60,1	67,7
200	Vandžiogalos g. 11, LT-58149 Pėdžiai	62,9	61,2	58,3	66,1
201	Vandžiogalos g. 8, LT-58149 Pėdžiai	63,9	61,6	58,3	66,4



Sutartiniai žymėjimai

Planuojami keliai

- Kelio A8 asfalto krašto riba
- Jungiamųjų ir kitų kelių asfalto krašto riba
- Pėsčiųjų ir dviračių takai
- Autobusų sustojimas
- Kelio kilometras
- Žemės išpirkimo riba
- Išperkami pastatai

Pastatai

- Gyvenamieji
- Galimai gyvenami
- Kiti
- Kelio A8 sklypai
- Sklypai

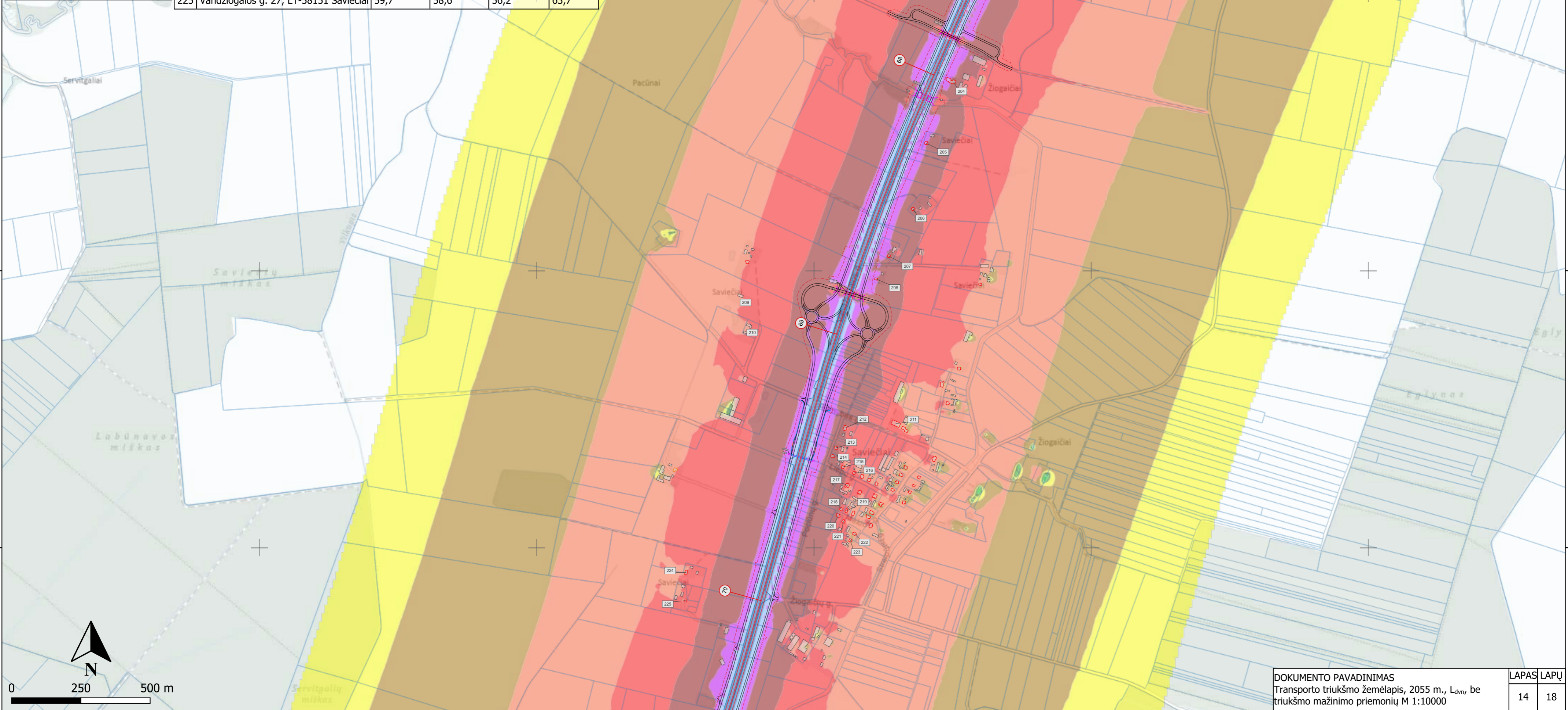
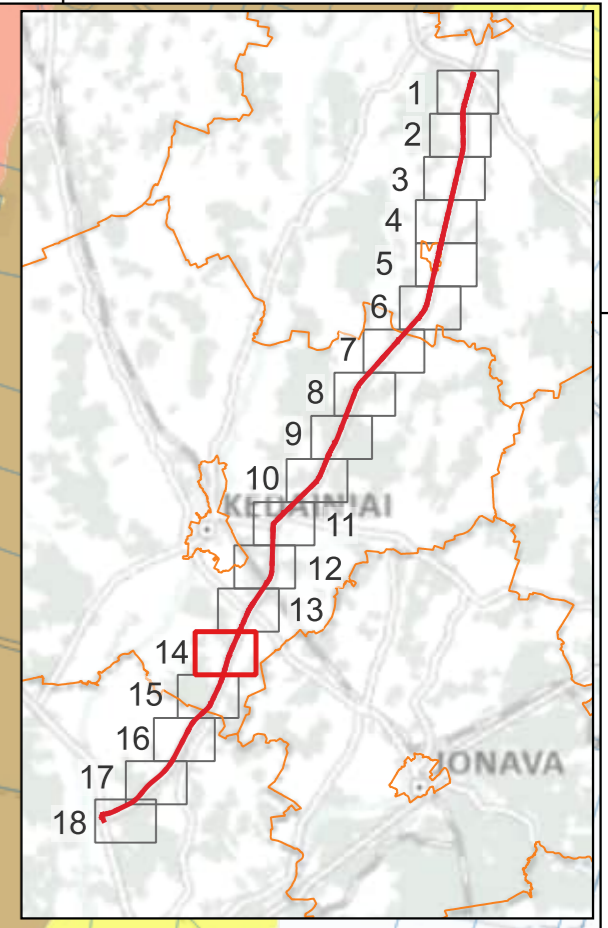
Triukšmo lygis

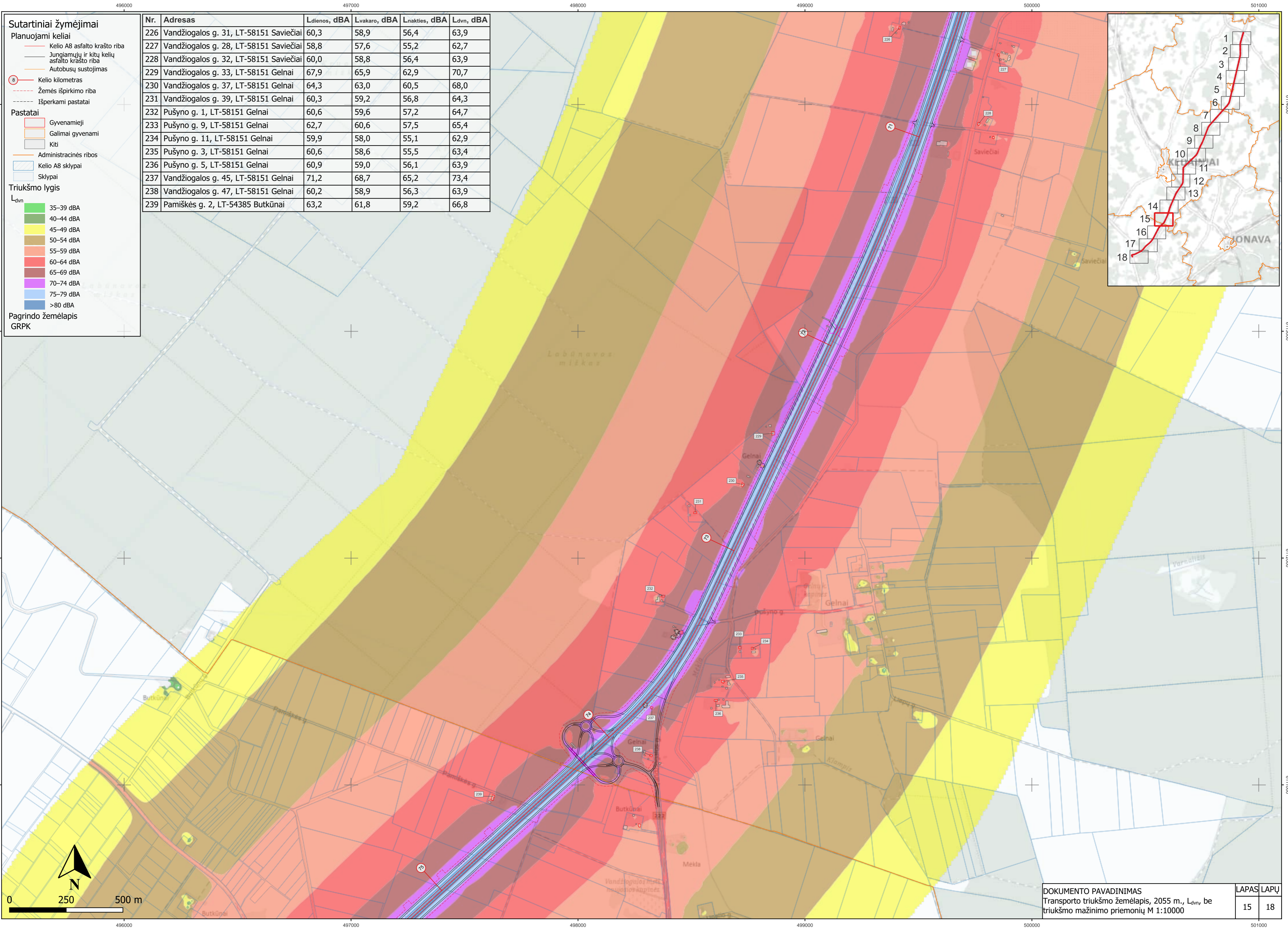
L_{dvn}

- 35–39 dBA
- 40–44 dBA
- 45–49 dBA
- 50–54 dBA
- 55–59 dBA
- 60–64 dBA
- 65–69 dBA
- 70–74 dBA
- 75–79 dBA
- >80 dBA

Pagrindo žemėlapis
GRPK

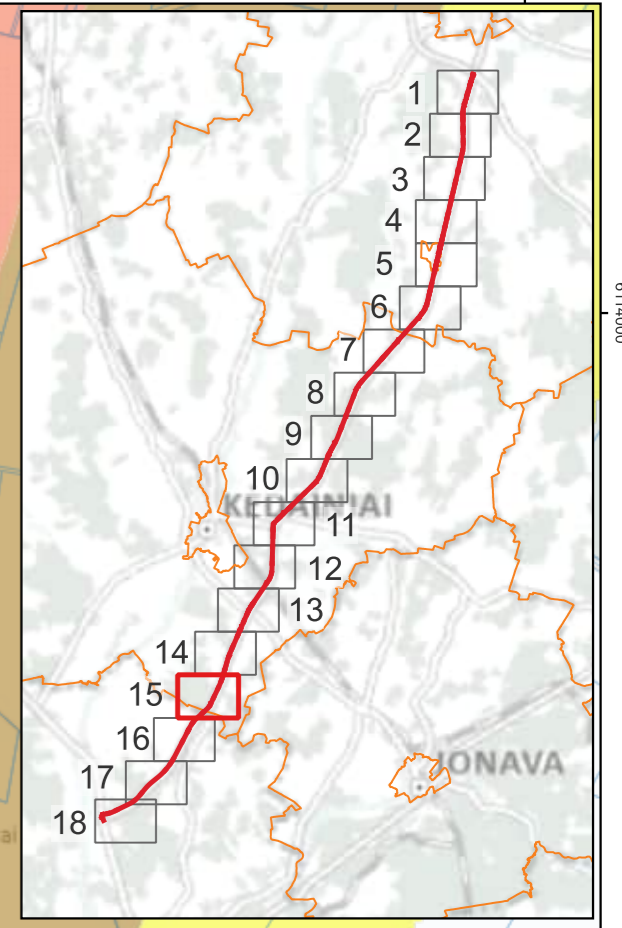
Nr.	Adresas	Ldienos, dBA	Lvakaro, dBA	Lnakties, dBA	Ldvn, dBA
202	Vandžiogalos g. 17, LT-58149 Pėdžiai	61,7	60,5	57,9	65,4
203	Žiogaičiai 1, LT-58150	66,0	64,1	61,0	68,9
204	Žiogaičiai 2, LT-58150	70,1	68,1	65,0	72,9
205	Vandžiogalos g. 16, LT-58151 Saviečiai	70,5	68,2	64,7	72,9
206	Vandžiogalos g. 18, LT-58151 Saviečiai	65,6	64,0	61,1	68,8
207	Vandžiogalos g. 20, LT-58151 Saviečiai	67,3	65,1	61,9	69,9
208	Vandžiogalos g. 26, LT-58151 Saviečiai	68,3	66,2	63,0	71,0
209	Ramybės g. 7, LT-58151 Saviečiai	57,3	56,1	53,6	61,1
210	Ramybės g. 5, LT-58151 Saviečiai	59,2	57,8	55,2	62,8
211	Ramybės g. 3, LT-58151 Saviečiai	59,9	58,0	55,2	62,8
212	Liepų g. 2, LT-58151 Saviečiai	65,1	63,2	60,3	68,1
213	Liepų g. 4, LT-58151 Saviečiai	65,2	63,4	60,5	68,3
214	Liepų g. 6, LT-58151 Saviečiai	67,5	65,1	61,8	69,9
215	Liepų g. 8, LT-58151 Saviečiai	63,0	61,2	58,4	66,2
216	Liepų g. 10, LT-58151 Saviečiai	60,3	58,8	56,2	63,8
217	Liepų g. 11, LT-58151 Saviečiai	61,1	59,6	56,9	64,6
218	Mėklos g. 33, LT-58151 Saviečiai	61,9	60,3	57,7	65,3
219	Mėklos g. 31, LT-58151 Saviečiai	58,4	56,9	54,2	61,9
220	Mėklos g. 38, LT-58151 Saviečiai	63,0	61,4	58,7	66,4
221	Mėklos g. 36, LT-58151 Saviečiai	60,3	58,8	56,2	63,8
222	Mėklos g. 34, LT-58151 Saviečiai	54,1	52,9	50,5	58,0
223	Mėklos g. 34A, LT-58151 Saviečiai	54,6	53,3	50,9	58,4
224	Vandžiogalos g. 25, LT-58151 Saviečiai	57,8	56,8	54,4	61,8
225	Vandžiogalos g. 27, LT-58151 Saviečiai	59,7	58,6	56,2	63,7





- Sutartiniai žymėjimai**
- Planuojami keliai**
- Kelio A8 asfalto krašto riba
 - Jungiamųjų ir kitų kelių asfalto krašto riba
 - Autobusų sustojimas
 - Kelio kilometras
 - Žemės išpirkimo riba
 - Išperkami pastatai
- Pastatai**
- Gyvenamieji
 - Galimai gyvenami
 - Kiti
 - Administracinės ribos
 - Kelio A8 sklypai
 - Sklypai
- Triukšmo lygis**
- L_{dvn}
- 35–39 dBA
 - 40–44 dBA
 - 45–49 dBA
 - 50–54 dBA
 - 55–59 dBA
 - 60–64 dBA
 - 65–69 dBA
 - 70–74 dBA
 - 75–79 dBA
 - >80 dBA
- Pagrindo žemėlapis
GRPK

Nr.	Adresas	Ldlenos, dBA	Lvakaro, dBA	Lnakties, dBA	Ldvn, dBA
226	Vandžiogalos g. 31, LT-58151 Saviečiai	60,3	58,9	56,4	63,9
227	Vandžiogalos g. 28, LT-58151 Saviečiai	58,8	57,6	55,2	62,7
228	Vandžiogalos g. 32, LT-58151 Saviečiai	60,0	58,8	56,4	63,9
229	Vandžiogalos g. 33, LT-58151 Gelnai	67,9	65,9	62,9	70,7
230	Vandžiogalos g. 37, LT-58151 Gelnai	64,3	63,0	60,5	68,0
231	Vandžiogalos g. 39, LT-58151 Gelnai	60,3	59,2	56,8	64,3
232	Pušyno g. 1, LT-58151 Gelnai	60,6	59,6	57,2	64,7
233	Pušyno g. 9, LT-58151 Gelnai	62,7	60,6	57,5	65,4
234	Pušyno g. 11, LT-58151 Gelnai	59,9	58,0	55,1	62,9
235	Pušyno g. 3, LT-58151 Gelnai	60,6	58,6	55,5	63,4
236	Pušyno g. 5, LT-58151 Gelnai	60,9	59,0	56,1	63,9
237	Vandžiogalos g. 45, LT-58151 Gelnai	71,2	68,7	65,2	73,4
238	Vandžiogalos g. 47, LT-58151 Gelnai	60,2	58,9	56,3	63,9
239	Pamiškės g. 2, LT-54385 Butkūnai	63,2	61,8	59,2	66,8



Sutartiniai žymėjimai

Planuojami keliai

- Kelio A8 asfalto krašto riba
- Jungiamųjų ir kitų kelių asfalto krašto riba
- Kelio kilometras
- Žemės išpirkimo riba

Pastatai

- Gyvenamieji
- Kiti
- Kelio A8 sklypai
- Sklypai

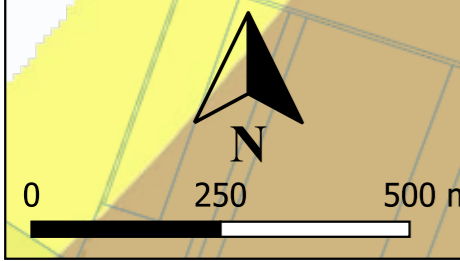
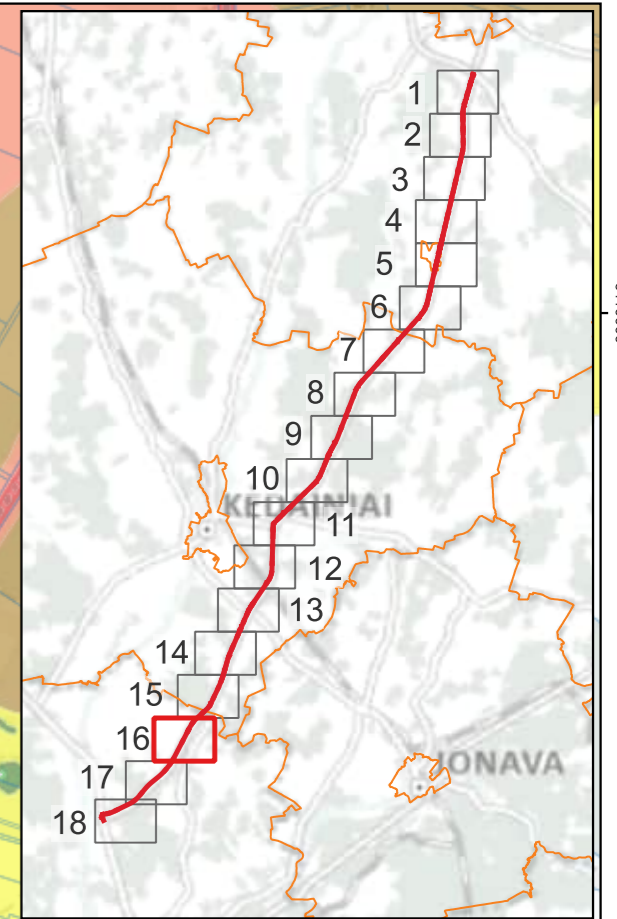
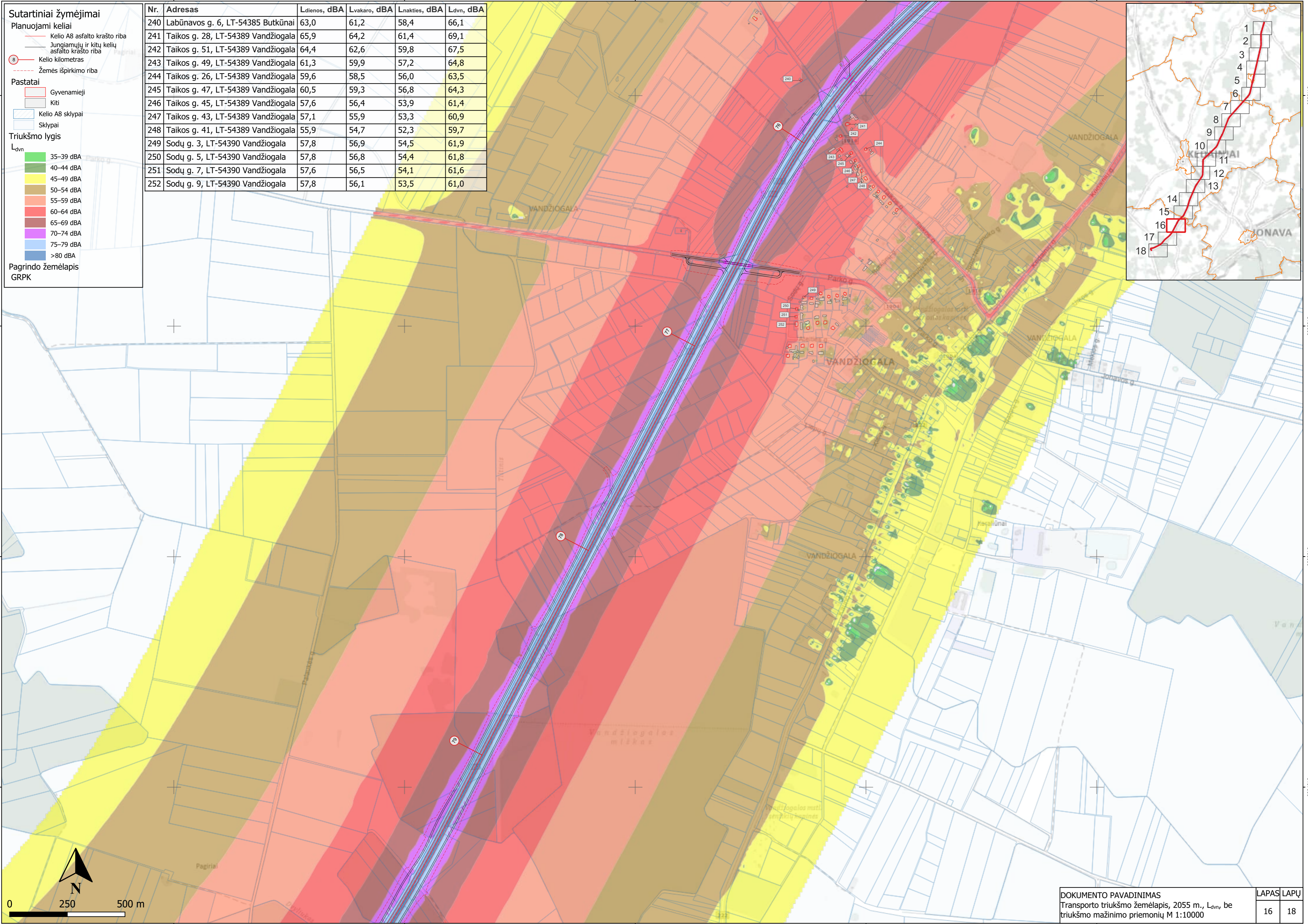
Triukšmo lygis

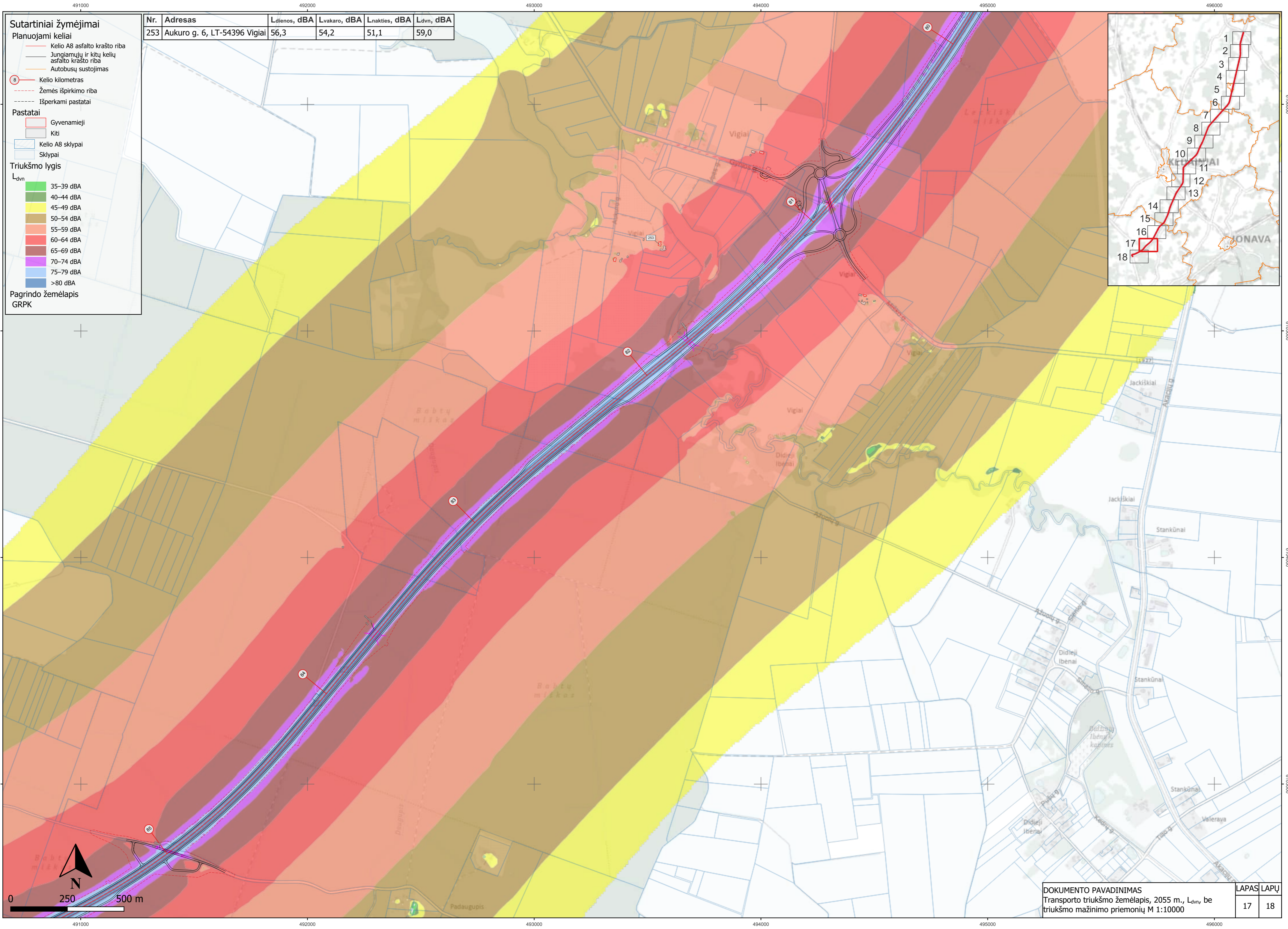
L_{dvn}

- 35–39 dBA
- 40–44 dBA
- 45–49 dBA
- 50–54 dBA
- 55–59 dBA
- 60–64 dBA
- 65–69 dBA
- 70–74 dBA
- 75–79 dBA
- >80 dBA

Pagrindo žemėlapis
GRPK

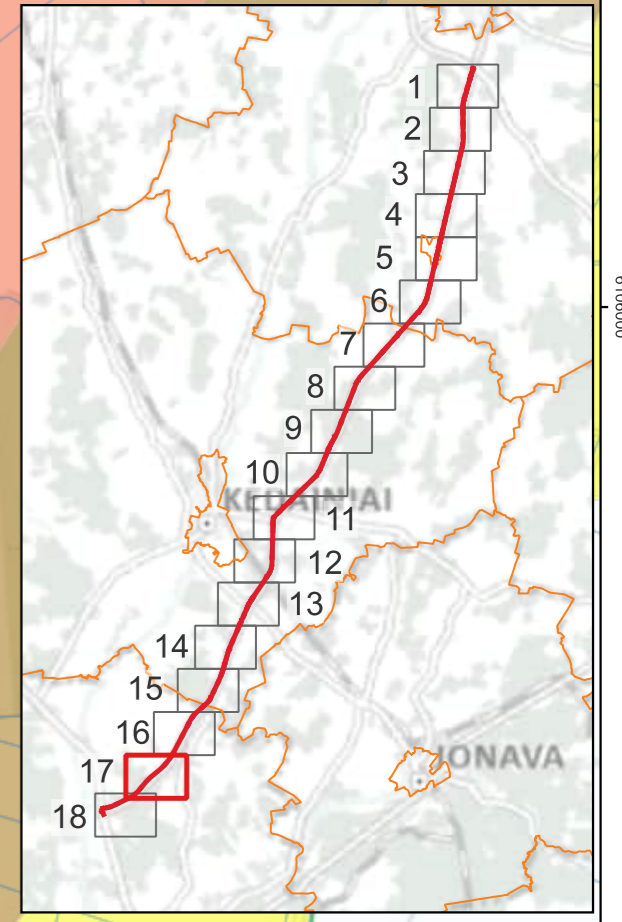
Nr.	Adresas	Ldienos, dBA	Lvakaro, dBA	Lnakties, dBA	Ldvn, dBA
240	Labūnavos g. 6, LT-54385 Butkūnai	63,0	61,2	58,4	66,1
241	Taikos g. 28, LT-54389 Vandžiogala	65,9	64,2	61,4	69,1
242	Taikos g. 51, LT-54389 Vandžiogala	64,4	62,6	59,8	67,5
243	Taikos g. 49, LT-54389 Vandžiogala	61,3	59,9	57,2	64,8
244	Taikos g. 26, LT-54389 Vandžiogala	59,6	58,5	56,0	63,5
245	Taikos g. 47, LT-54389 Vandžiogala	60,5	59,3	56,8	64,3
246	Taikos g. 45, LT-54389 Vandžiogala	57,6	56,4	53,9	61,4
247	Taikos g. 43, LT-54389 Vandžiogala	57,1	55,9	53,3	60,9
248	Taikos g. 41, LT-54389 Vandžiogala	55,9	54,7	52,3	59,7
249	Sodų g. 3, LT-54390 Vandžiogala	57,8	56,9	54,5	61,9
250	Sodų g. 5, LT-54390 Vandžiogala	57,8	56,8	54,4	61,8
251	Sodų g. 7, LT-54390 Vandžiogala	57,6	56,5	54,1	61,6
252	Sodų g. 9, LT-54390 Vandžiogala	57,8	56,1	53,5	61,0

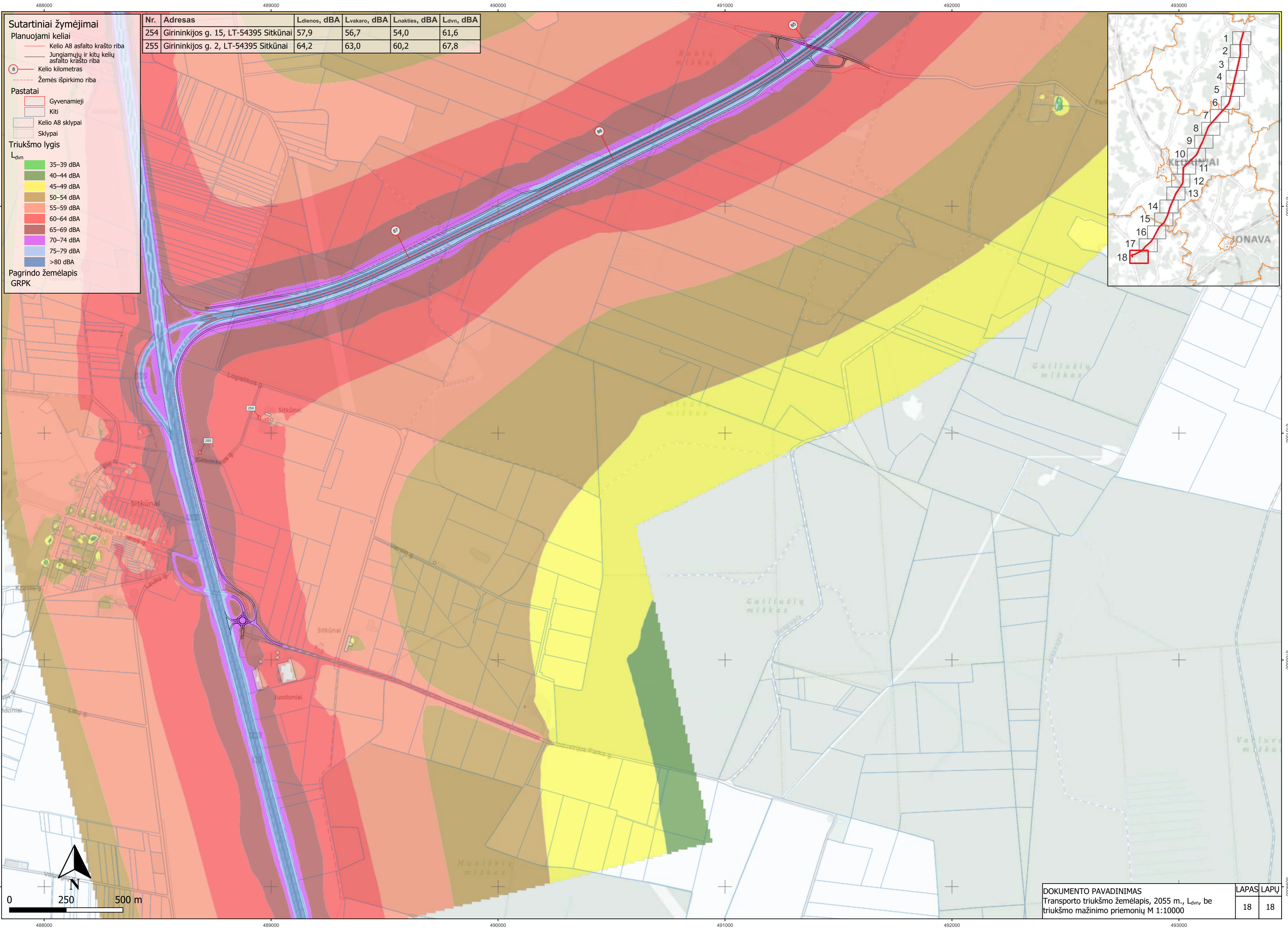




- Sutartiniai žymėjimai**
- Kelio A8 asfalto krašto riba
 - Jungiamųjų ir kitų kelių asfalto krašto riba
 - Autobusų sustojimas
 - ⊗ Kelio kilometras
 - - - Žemės išpirkimo riba
 - - - Išperkami pastatai
- Pastatai**
- Gyvenamieji
 - Kiti
 - Kelio A8 sklypai
 - Sklypai
- Triukšmo lygis**
- L_{dvn}
- 35–39 dBA
 - 40–44 dBA
 - 45–49 dBA
 - 50–54 dBA
 - 55–59 dBA
 - 60–64 dBA
 - 65–69 dBA
 - 70–74 dBA
 - 75–79 dBA
 - >80 dBA
- Pagrindo žemėlapis**
GRPK

Nr.	Adresas	Ldienes, dBA	Lvakaro, dBA	Lnakties, dBA	Ldvn, dBA
253	Aukuro g. 6, LT-54396 Vigiai	56,3	54,2	51,1	59,0





- Sutartiniai žymėjimai**
- Planuojami keliai**
- Kelio A8 asfalto krašto riba
 - Jungiamųjų ir kitų kelių asfalto krašto riba
 - ⊕ Kelio kilometras
 - - - Žemės išpirkimo riba
- Pastatai**
- Gyvenamieji
 - Kiti
 - ▨ Kelio A8 sklypai
 - ▨ Sklypai
- Triukšmo lygis**
- L_{dvn}
- 35–39 dBA
 - 40–44 dBA
 - 45–49 dBA
 - 50–54 dBA
 - 55–59 dBA
 - 60–64 dBA
 - 65–69 dBA
 - 70–74 dBA
 - 75–79 dBA
 - >80 dBA
- Pagrindo žemėlapis
GRPK

Nr.	Adresas	Ldienos, dBA	Lvakaro, dBA	Lnakties, dBA	Ldvn, dBA
254	Girininkijos g. 15, LT-54395 Sitkūnai	57,9	56,7	54,0	61,6
255	Girininkijos g. 2, LT-54395 Sitkūnai	64,2	63,0	60,2	67,8

