

MIŠKO ŽEMĖS PAVERTIMO KITOMIS NAUDMENOMIS SCHEMA  
M 1:2000

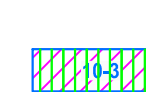

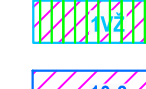
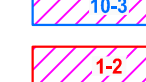




1224 m. Lietuvos koordinatų sistema LKS-84.  
Skalminis rastinis ortofotografinis žemėlapis M 1:10 000 ORT 10L7, 2021-2022 © Nacionalinė žemės tarnyba prie Žemės ūkio ministerijos.  
Nekilnojamojo turto registro duomenys, 2024 IVJ Registrijų centras.



1224 m. Lietuvos koordinatų sistema LKS-84.  
Skalminis rastinis ortofotografinis žemėlapis M 1:10 000 ORT 10L7, 2021-2022 © Nacionalinė žemės tarnyba prie Žemės ūkio ministerijos.  
Nekilnojamojo turto registro duomenys, 2024 IVJ Registrijų centras.

SUTARTINIAI ŽENKLAI:

-  Valstybinės žemės sklypai, kuriuose miško žemė paverčiama kitomis naudmenomis
-  Privatus žemės sklypai, kuriuose miško žemė paverčiama kitomis naudmenomis
-  Laisvos valstybinės žemės plotai, kuriuose esančių miško žemę numatoma paversti kitomis naudmenomis
-  Paimami visuomenės poreikiams valstybinės žemės sklypai
-  Paimami visuomenės poreikiams privatus žemės sklypai

Atestato Nr.				Žemės paėmimo visuomenės poreikiams (pagal projekto „Rail Baltica“ geležinkelio linijos Lenkijos ir Lietuvos valstybių sieną-Jiesia modernizavimo susisiekimo komunikacijų inžinerinės infrastruktūros vystymo planą) Kalvarijos savivaldybės ir Lazdijų rajono teritorijose aprašymas	
<b>PROJEKTO APRĖŠINIAI</b>					
–	2L redovnos	2	Įteiktas	2024	Laida
2B-VP-136	Proj.	1	Petruskaviūtė	2024	0
2B-VP-136	Proj.	1	Petruskaviūtė	2024	0
Mūsų žemės pavertimo kitomis naudmenomis schema M 1:2000					Lapas
					Lapų
Išvadinamoji institucija					Dat. data: 2024-03-14 NR. 1P-38/ NR. 01-07/2024
2PR Lietuvos Respublikos žemės ūkio ministerija					2
