

# 11 priedas

PROJECT TITLE:

Valstybinės reikšmės krašto kelio Nr. 130 Kaunas–Prienai–Alytus ruožo nuo 11,60 iki 31,10 rekonstravimas  
 Aplinkos oro teršalų sklaida. Esama padėtis.



PLOT FILE OF HIGH 1ST HIGH 8-HR VALUES FOR SOURCE GROUP: CO

ug/m<sup>3</sup>

Max: 190.4 [ug/m<sup>3</sup>] at (491581.70, 6071318.10)



COMMENTS:

Anglies monoksidas CO (su fonu).  
 Vidurkinimo laikas: 8 val.

Ribinė vertė: 10000 µg/m<sup>3</sup>

SOURCES:

2289

OUTPUT TYPE:  
**Concentration**

MAX:  
**190.4 ug/m<sup>3</sup>**

COMPANY NAME:

**UAB "Tyrens Lietuva"**

MODELER:

**Simona Venskaitienė**

SCALE:

1:65.000  
 0 2 km

DATE:

**2024.09.26**



PROJECT NO.:

PROJECT TITLE:

Valstybinės reikšmės krašto kelio Nr. 130 Kaunas–Prienai–Alytus ruožo nuo 11,60 iki 31,10 rekonstravimas  
 Aplinkos oro teršalų sklaida. Projektinė padėtis.



PLOT FILE OF HIGH 1ST HIGH 8-HR VALUES FOR SOURCE GROUP: CO

ug/m<sup>3</sup>

Max: 190.3 [ug/m<sup>3</sup>] at (491581.70, 6071318.10)



COMMENTS:

Anglies monoksidas CO (su fonu).  
 Vidurkinimo laikas: 8 val.

Ribinė vertė: 10000 µg/m<sup>3</sup>

SOURCES:

2289

OUTPUT TYPE:  
**Concentration**

MAX:  
**190.3 ug/m<sup>3</sup>**

COMPANY NAME:

**UAB "Tyrens Lietuva"**

MODELER:

**Simona Venskaitienė**

SCALE:

1:65.000  
 0 2 km

DATE:


**2024.09.26**



PROJECT NO.:

PROJECT TITLE:

Valstybinės reikšmės krašto kelio Nr. 130 Kaunas–Prienai–Alytus ruožo nuo 11,60 iki 31,10 rekonstravimas  
 Aplinkos oro teršalų sklaida. Esama padėtis.



PLOT FILE OF 90.40TH PERCENTILE 24-HR VALUES FOR SOURCE GROUP: KD10

ug/m<sup>3</sup>

Max: 12.38 [ug/m<sup>3</sup>] at (498181.70, 6058418.10)



COMMENTS:

Kietosios dalelės KD10 (su fonu).  
 Vidurkinimo laikas: 24 val.

Ribinė vertė: 50 ug/m<sup>3</sup>

SOURCES:

COMPANY NAME:

**UAB "Tyrens Lietuva"**

RECEPTORS:

**2289**

MODELER:

**Simona Venskaitienė**

OUTPUT TYPE:

**Concentration**

SCALE:

1:65.000

0 2 km

MAX:

**12.38 ug/m<sup>3</sup>**

DATE:

**2024.09.26**

PROJECT NO.:



PROJECT TITLE:

Valstybinės reikšmės krašto kelio Nr. 130 Kaunas–Prienai–Alytus ruožo nuo 11,60 iki 31,10 rekonstravimas  
 Aplinkos oro teršalų sklaida. Projektinė padėtis.



PLOT FILE OF 90.40TH PERCENTILE 24-HR VALUES FOR SOURCE GROUP: KD10

ug/m<sup>3</sup>

Max: 12.38 [ug/m<sup>3</sup>] at (498181.70, 6058418.10)



COMMENTS:

Kietosios dalelės KD10 (su fonu).  
 Vidurkinimo laikas: 24 val.

Ribinė vertė: 50 ug/m<sup>3</sup>

SOURCES:

RECEPTORS:  
**2289**

OUTPUT TYPE:  
**Concentration**

MAX:  
**12.38 ug/m<sup>3</sup>**

COMPANY NAME:

**UAB "Tyrens Lietuva"**

MODELER:

**Simona Venskaitienė**

SCALE:

1:65.000  
 0 2 km

DATE:


**2024.09.26**



PROJECT NO.:

PROJECT TITLE:

Valstybinės reikšmės krašto kelio Nr. 130 Kaunas–Prienai–Alytus ruožo nuo 11,60 iki 31,10 rekonstravimas  
 Aplinkos oro teršalų sklaida. Esama padėtis.



PLOT FILE OF ANNUAL VALUES AVERAGED ACROSS 5 YEARS FOR SOURCE GROUP: KD10

ug/m<sup>3</sup>

Max: 10.89 [ug/m<sup>3</sup>] at (498181.70, 6058418.10)



COMMENTS:

Kietosios dalelės KD10 (su fonu).  
 Vidurkinimo laikas: 1 metai.

Ribinė vertė: 40 ug/m<sup>3</sup>

SOURCES:

RECEPTORS:  
**2289**

OUTPUT TYPE:  
**Concentration**

MAX:  
**10.89 ug/m<sup>3</sup>**

COMPANY NAME:

**UAB "Tyrens Lietuva"**

MODELER:

**Simona Venskaitienė**

SCALE:

1:65.000



DATE:

**2024.09.26**

PROJECT NO.:



PROJECT TITLE:

Valstybinės reikšmės krašto kelio Nr. 130 Kaunas–Prienai–Alytus ruožo nuo 11,60 iki 31,10 rekonstravimas  
 Aplinkos oro teršalų sklaida. Projektinė padėtis.



PLOT FILE OF ANNUAL VALUES AVERAGED ACROSS 5 YEARS FOR SOURCE GROUP: KD10

ug/m<sup>3</sup>

Max: 10.89 [ug/m<sup>3</sup>] at (498181.70, 6058418.10)



COMMENTS:

Kietosios dalelės KD10 (su fonu).  
 Vidurkinimo laikas: 1 metai.

Ribinė vertė: 40 ug/m<sup>3</sup>

SOURCES:

COMPANY NAME:

**UAB "Tyrens Lietuva"**

RECEPTORS:

MODELER:

**Simona Venskaitienė**

OUTPUT TYPE:

SCALE:

1:65.000

**Concentration**

0 2 km

MAX:

DATE:

PROJECT NO.:


**10.89 ug/m<sup>3</sup>**

**2024.09.26**



PROJECT TITLE:

Valstybinės reikšmės krašto kelio Nr. 130 Kaunas–Prienai–Alytus ruožo nuo 11,60 iki 31,10 rekonstravimas  
 Aplinkos oro teršalų sklaida. Esama padėtis.



PLOT FILE OF ANNUAL VALUES AVERAGED ACROSS 5 YEARS FOR SOURCE GROUP: KD25

ug/m<sup>3</sup>

Max: 5.846 [ug/m<sup>3</sup>] at (498181.70, 6058418.10)



COMMENTS:

Kietosios dalelės KD25 (su fonu).  
 Vidurkinimo laikas: 1 metai.

Ribinė vertė: 20 ug/m<sup>3</sup>

SOURCES:

RECEPTORS:

**2289**

OUTPUT TYPE:

**Concentration**

MAX:

**5.846 ug/m<sup>3</sup>**

COMPANY NAME:

**UAB "Tyrens Lietuva"**

MODELER:

**Simona Venskaitienė**

SCALE:

1:65.000

0 2 km

DATE:

**2024.09.26**



PROJECT NO.:



PROJECT TITLE:

Valstybinės reikšmės krašto kelio Nr. 130 Kaunas–Prienai–Alytus ruožo nuo 11,60 iki 31,10 rekonstravimas  
 Aplinkos oro teršalų sklaida. Projektinė padėtis.



PLOT FILE OF ANNUAL VALUES AVERAGED ACROSS 5 YEARS FOR SOURCE GROUP: KD25

ug/m<sup>3</sup>

Max: 5.846 [ug/m<sup>3</sup>] at (498181.70, 6058418.10)



COMMENTS:

Kietosios dalelės KD25 (su fonu).  
 Vidurkinimo laikas: 1 metai.

Ribinė vertė: 20 ug/m<sup>3</sup>

SOURCES:

RECEPTORS:  
**2289**

OUTPUT TYPE:  
**Concentration**

MAX:  
**5.846 ug/m<sup>3</sup>**

COMPANY NAME:

**UAB "Tyrens Lietuva"**

MODELER:

**Simona Venskaitienė**

SCALE:

1:65.000  
 0 2 km

DATE:


**2024.09.26**



PROJECT NO.:

PROJECT TITLE:

Valstybinės reikšmės krašto kelio Nr. 130 Kaunas–Prienai–Alytus ruožo nuo 11,60 iki 31,10 rekonstravimas  
 Aplinkos oro teršalų sklaida. Esama padėtis.



PLOT FILE OF 98.50TH PERCENTILE 1-HR VALUES FOR SOURCE GROUP: LOJ

ug/m<sup>3</sup>

Max: 23.6 [ug/m<sup>3</sup>] at (491993.93, 6072811.76)



COMMENTS:

Lakieji organiniai junginiai LOJ (su fonu)  
 Vidurkinimo laikas: 0,5 val.

Ribinė vertė: 1000 µg/m<sup>3</sup>

SOURCES:

COMPANY NAME:

**UAB "Tyrens Lietuva"**

RECEPTORS:

**2289**

MODELER:

**Simona Venskaitienė**

OUTPUT TYPE:

**Concentration**

SCALE:

1:65.000

0 2 km

MAX:

**23.6 ug/m<sup>3</sup>**

DATE:

**2024.09.26**

PROJECT NO.:



PROJECT TITLE:

Valstybinės reikšmės krašto kelio Nr. 130 Kaunas–Prienai–Alytus ruožo nuo 11,60 iki 31,10 rekonstravimas  
 Aplinkos oro teršalų sklaida. Projektinė padėtis.



PLOT FILE OF 98.50TH PERCENTILE 1-HR VALUES FOR SOURCE GROUP: LOJ

ug/m<sup>3</sup>

Max: 23.6 [ug/m<sup>3</sup>] at (491993.93, 6072811.76)



COMMENTS:

Lakieji organiniai junginiai LOJ (su fonu)  
 Vidurkinimo laikas: 0,5 val.

Ribinė vertė: 1000 µg/m<sup>3</sup>

SOURCES:

COMPANY NAME:

**UAB "Tyrens Lietuva"**

RECEPTORS:

MODELER:

**2289**

**Simona Venskaitienė**

OUTPUT TYPE:

SCALE:

1:65.000

**Concentration**

0 2 km

MAX:

DATE:

**23.6 ug/m<sup>3</sup>**


**2024.09.26**

PROJECT NO.:



PROJECT TITLE:

Valstybinės reikšmės krašto kelio Nr. 130 Kaunas–Prienai–Alytus ruožo nuo 11,60 iki 31,10 rekonstravimas  
 Aplinkos oro teršalų sklaida. Esama padėtis.



PLOT FILE OF 99.80TH PERCENTILE 1-HR VALUES FOR SOURCE GROUP: NO2

ug/m<sup>3</sup>

Max: 15.21 [ug/m<sup>3</sup>] at (492371.67, 6071011.49)



COMMENTS:

Azoto dioksidas NO<sub>2</sub> (su fonu)  
 Vidurkinimo laikas: 1 val.

Ribinė vertė: 200 µg/m<sup>3</sup>

SOURCES:

2289

OUTPUT TYPE:  
**Concentration**

MAX:  
**15.21 ug/m<sup>3</sup>**

COMPANY NAME:

**UAB "Tyrens Lietuva"**

MODELER:

**Simona Venskaitienė**

SCALE:

1:65.000  
 0 2 km

DATE:

**2024.09.26**



PROJECT NO.:

PROJECT TITLE:

Valstybinės reikšmės krašto kelio Nr. 130 Kaunas–Prienai–Alytus ruožo nuo 11,60 iki 31,10 rekonstravimas  
 Aplinkos oro teršalų sklaida. Projektinė padėtis.



PLOT FILE OF 99.80TH PERCENTILE 1-HR VALUES FOR SOURCE GROUP: NO2

ug/m<sup>3</sup>

Max: 15.20 [ug/m<sup>3</sup>] at (492371.67, 6071011.49)



COMMENTS:

Azoto dioksidas NO<sub>2</sub> (su fonu)  
 Vidurkinimo laikas: 1 val.

Ribinė vertė: 200 ug/m<sup>3</sup>

SOURCES:

COMPANY NAME:

**UAB "Tyrens Lietuva"**

RECEPTORS:

MODELER:

**2289**

**Simona Venskaitienė**

OUTPUT TYPE:

SCALE:

1:65.000

**Concentration**

0 2 km

MAX:

DATE:

**15.20 ug/m<sup>3</sup>**

**2024.09.26**

PROJECT NO.:



PROJECT TITLE:

Valstybinės reikšmės krašto kelio Nr. 130 Kaunas–Prienai–Alytus ruožo nuo 11,60 iki 31,10 rekonstravimas  
 Aplinkos oro teršalų sklaida. Esama padėtis.



PLOT FILE OF ANNUAL VALUES AVERAGED ACROSS 5 YEARS FOR SOURCE GROUP: NO2

ug/m<sup>3</sup>

Max: 7.298 [ug/m<sup>3</sup>] at (492371.67, 6071011.49)



COMMENTS:

Azoto dioksidas NO2 (su fonu)  
 Vidurkinimo laikas: 1 metai.

Ribinė vertė: 40 ug/m<sup>3</sup>

SOURCES:

COMPANY NAME:

**UAB "Tyrens Lietuva"**

RECEPTORS:

MODELER:

**2289**

**Simona Venskaitienė**

OUTPUT TYPE:

SCALE:

1:65.000

**Concentration**



MAX:

DATE:

**7.298 ug/m<sup>3</sup>**

**2024.09.26**

PROJECT NO.:



PROJECT TITLE:

Valstybinės reikšmės krašto kelio Nr. 130 Kaunas–Prienai–Alytus ruožo nuo 11,60 iki 31,10 rekonstravimas  
 Aplinkos oro teršalų sklaida. Projektinė padėtis.



PLOT FILE OF ANNUAL VALUES AVERAGED ACROSS 5 YEARS FOR SOURCE GROUP: NO2

ug/m<sup>3</sup>

Max: 7.295 [ug/m<sup>3</sup>] at (492371.67, 6071011.49)



COMMENTS:

Azoto dioksidas NO<sub>2</sub> (su fonu)  
 Vidurkinimo laikas: 1 metai.

Ribinė vertė: 40 ug/m<sup>3</sup>

SOURCES:

2289

CONCENTRATION

7.295 ug/m<sup>3</sup>

COMPANY NAME:

UAB "Tyrens Lietuva"

MODELER:

Simona Venskaitienė

SCALE:

1:65.000  
 0 2 km

DATE:

2024.09.26



PROJECT NO.: