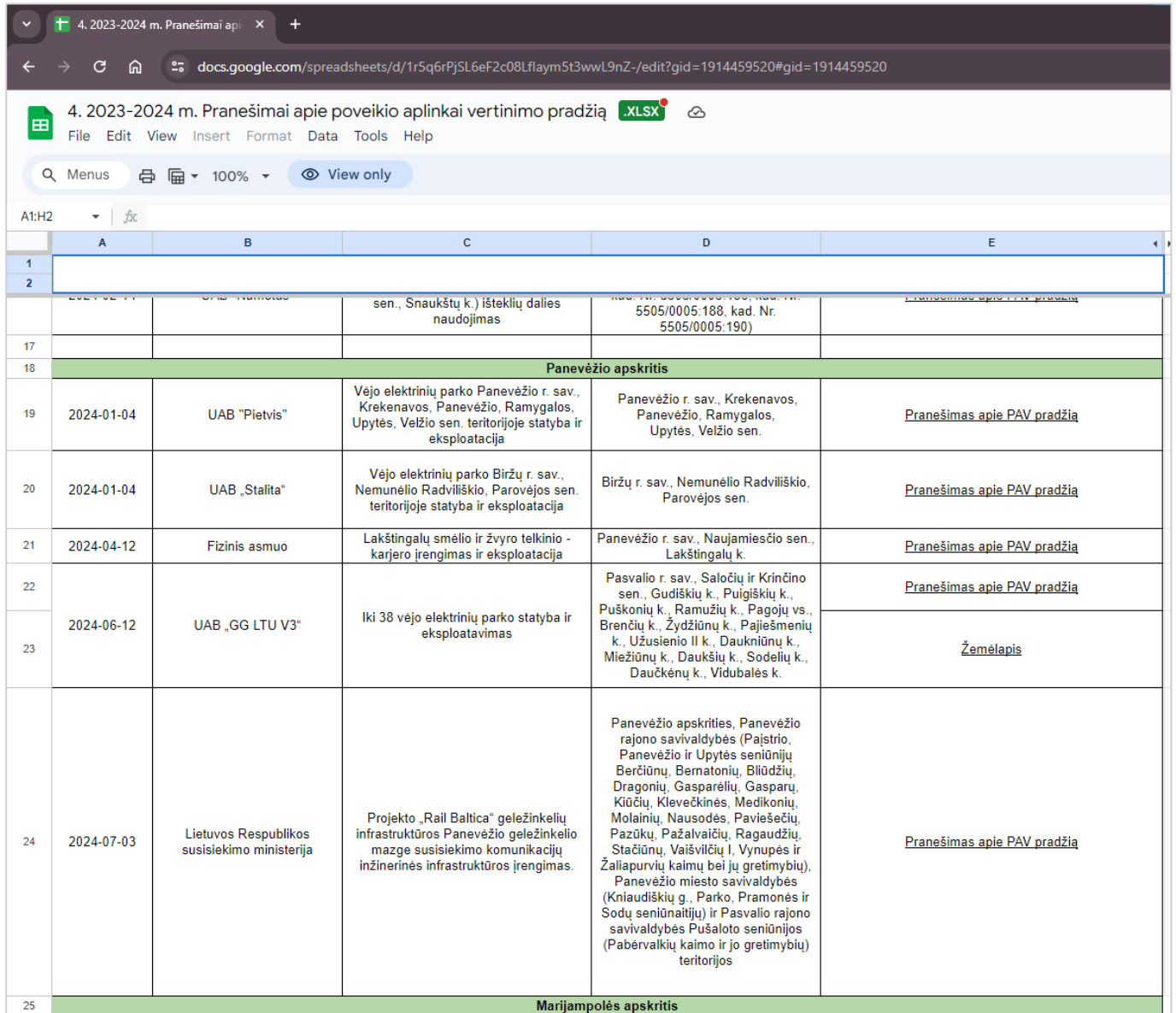


4 priedas

4 priedas. Pranešimo apie planuojamos ūkinės veiklos poveikio aplinkai vertinimo pradžią paskelbimo įrodymų kopijos



	A	B	C	D	E
1					
2					
17			sen., Snaukštų k.) išteklių dalies naudojimas	kad. Nr. 5505/0005:188, kad. Nr. 5505/0005:190)	
18	Panevėžio apskritis				
19	2024-01-04	UAB "Pietvis"	Vėjo elektrinių parko Panevėžio r. sav., Krekenavos, Panevėžio, Ramygalos, Upytės, Velžio sen. teritorijoje statyba ir eksploatacija	Panevėžio r. sav., Krekenavos, Panevėžio, Ramygalos, Upytės, Velžio sen.	Pranešimas apie PAV pradžią
20	2024-01-04	UAB „Stalita“	Vėjo elektrinių parko Biržų r. sav., Nemunėlio Radviliškio, Parovėjos sen. teritorijoje statyba ir eksploatacija	Biržų r. sav., Nemunėlio Radviliškio, Parovėjos sen.	Pranešimas apie PAV pradžią
21	2024-04-12	Fizinis asmuo	Lakštingalų smėlio ir žvyro telkinio - karjero įrengimas ir eksploatacija	Panevėžio r. sav., Naujamiesčio sen., Lakštingalų k.	Pranešimas apie PAV pradžią
22	2024-06-12	UAB „GG LTU V3“	Iki 38 vėjo elektrinių parko statyba ir eksploatacivimas	Pasvalio r. sav., Saločių ir Krinčino sen., Gudiškių k., Puigiškių k., Puškonių k., Ramužių k., Pagojų vs., Brenčių k., Žydžiūnų k., Pajiešmenių k., Užusienio II k., Daukniūnų k., Miežiūnų k., Daukšių k., Sodelių k., Daučkėnų k., Vidubalės k.	Pranešimas apie PAV pradžią
23					Žemėlapis
24	2024-07-03	Lietuvos Respublikos susisiekimo ministerija	Projekto „Rail Baltica“ geležinkelių infrastruktūros Panevėžio geležinkelio mazge susisiekimo komunikacijų inžinerinės infrastruktūros įrengimas.	Panevėžio apskrities, Panevėžio rajono savivaldybės (Pajstrio, Panevėžio ir Upytės seniūnijų Berčiūnų, Bernatonių, Bliūdžių, Dragonių, Gasparėlių, Gasparų, Kiūčių, Klevečkinės, Medikonių, Molainių, Nausodės, Pavišečių, Pazūkų, Pažalvaičių, Ragaudžių, Stačionų, Vaišvilčių I, Vynupės ir Žallapurvių kaimų bei jų gretimųbių), Panevėžio miesto savivaldybės (Kniaudiškių g., Parko, Pramonės ir Sodų seniūnaitijų) ir Pasvalio rajono savivaldybės Pušaloto seniūnijos (Pabėrvalkių kaimo ir jo gretimųbių) teritorijos	Pranešimas apie PAV pradžią
25	Marijampolės apskritis				

1 pav. Skelbimo Aplinkos apsaugos agentūros interneto svetainėje kopija

2024 m. liepos 4 d. Nr. 99 (7852)

SEKUNDĖ | www.sekunde.lt



PRANEŠIMAS APIE PROJEKTO „RAIL BALTICA“ GELEŽINKELIŲ INFRASTRUKTŪROS PANEVŽIO GELEŽINKELIO MAZGE SUSISIEKIMO KOMUNIKACIJŲ INŽINERINĖS INFRASTRUKTŪROS ĮRENGIMO POVEIKIO APLINKAI VERTINIMO PRADŽIA



Bendrai finansuojama naudojantis Europos Sąjungos Europos infrastruktūros tinklų priemone



Planuojamos ūkinės veiklos organizatorius: Lietuvos Respublikos susisiekimo ministerija, Gedimino pr. 17, 01505 Vilnius, tel. +370 5 261 2363, el. p. sumin@sumin.lt, interneto svetainė www.sumin.lt.

Pagal kompetenciją dalyvaujanti Lietuvos Respublikos susisiekimo ministerijos reguliavimo srities įstaiga: AB „LTG Infra“, Geležinkelio g. 2, 02100 Vilnius, tel. +370 5 269 3353, el. p. info@ltginfra.lt, interneto svetainė www.ltginfra.lt.

Poveikio aplinkai vertinimo dokumentų rengėjas: UAB „Tyrens Lietuva“, Jonavos g. 7 (D korpusas), 44192 Kaunas, tel. +370 640 01389, el. p. info@tyrens.lt, interneto svetainė www.tyrens.lt.

Planuojamos ūkinės veiklos pavadinimas ir vieta. Pavadinimas: Projekto „Rail Baltica“ geležinkelių infrastruktūros Panevėžio geležinkelio mazge susisiekimo komunikacijų inžinerinės infrastruktūros įrengimas.

Vieta: Panevėžio apskrityje, Panevėžio rajono savivaldybės (Paistrio, Panevėžio ir Upytės seniūnijų Berčiūnų, Bernatonių, Bliudžių, Dragonių, Gasparėlių, Gasparų, Kiucių, Klevečkinės, Medikonių, Molainių, Nausodės, Pavišečių, Pazukų, Pažalvaicių, Ragaudžių, Stačiūnų, Vaišvilčių I, Vynupės ir Žaliapurvių kaimų ir jų gretimybių), Panevėžio miesto savivaldybės (Kniaudiškių g., Parko, Pramonės ir Sodų seniūnaitijų) ir Pasvalio rajono savivaldybės Pužaloto seniūnijos (Pabėrvalkių kaimo ir jo gretimybių) teritorijose.

Planuojamos ūkinės veiklos pobūdis. Atliekamas projekto „Rail Baltica“ geležinkelių infrastruktūros Panevėžio geležinkelio mazge susisiekimo komunikacijų inžinerinės infrastruktūros įrengimo planavimas, kurio metu planuojami geležinkelio keliai, pertvarkomi planuojamus geležinkelio kelius kertantys automobilių keliai, planuojami nauji automobilių keliai geležinkelio infrastruktūrai prižiūrėti ir kita geležinkelių funkcionavimui būtina infrastruktūra. Atsižvelgiant į planavimo darbų programą, planuojami geležinkelių

sistemos elektrifikavimo (energijos p sistemio, apimančio kontaktinį tinklą, traukos pastotes, jų prijungimą prie elektros perdavimo tinklo bei šio p sistemio priežiūrai būtinių automobilių kelių) plėtros sprendiniai, geležinkelių transporto eismo kontrolės, valdymo ir signalizacijos p sistemių bei šių p sistemių priežiūrai būtinių automobilių kelių plėtros sprendiniai, 5G mobiliojo ryšio prie „Rail Baltica“ infrastruktūros plėtros sprendiniai, tinkami mobiliojo ryšio operatorių tinklams įrengti. Taip pat planuojamos aplinkosauginės ir visuomenės sveikatos saugos teisės aktų reikalavimams įgyvendinti reikalingos priemonės. Sprendiniai skirti užtikrinti Panevėžio „Rail Baltica“ keleivinės geležinkelio stoties pasiekiamumą įvairių rūšių transporto priemonėmis, prioritetą teikiant ekologiškam viešajam keleiviniam transportui. Planuojama, kad 2056 m. per parą į „Rail Baltica“ keleivinę geležinkelio stotį atvyks apie 80 keleivinių traukinių. Planuojamos naujos „Rail Baltica“ trasos ilgis apie 24 km.

Poveikio aplinkai vertinimo atlikimo teisinis pagrindas. Planuojamos ūkinės veiklos poveikio aplinkai vertinimas atliekamas atsižvelgiant į Planuojamos ūkinės veiklos poveikio aplinkai vertinimo įstatymo I priedo 8.5 papunkčio (pagrindinių viešojo naudojimo geležinkelių tiesimas) nuostatas.

Numatomos nagrinėti alternatyvos: Atliekant planuojamos ūkinės veiklos poveikio aplinkai vertinimą bus svarstomos strateginės veiklos alternatyvos (veiklos nevykdymo ir vykdymo). Planuojamos ūkinės veiklos vykdymo vietos ar technologijos alternatyvos nesvarstomos. Planuojamos ūkinės veiklos objektų statybos metai: 2028–2030 m. Numatoma planuojamos susisiekimo infrastruktūros eksploatacijos pradžia: 2030 m.

Planuojamos ūkinės veiklos vietos (alternatyvų vietų) ypatumai: Planuojamos „Rail Baltica“ geležinkelio linijos pradžios ir pabaigos apytikrės koordinatės pagal 1994 metų Lietuvos koordinacių sistema

LK5-94: (512815, 6193150) ir (518810, 6169050). Planuojamos Panevėžio „Rail Baltica“ tarptautinės keleivinės geležinkelio stoties apytikrės koordinatės: (517839, 6177042). Planuojamų sprendimų teritorijomis yra: Panevėžio miesto Parko seniūnaitija (apie 2 200 m atstumu), Panevėžio miesto Kniaudiškių g. seniūnaitija (apie 2 000 m atstumu), Panevėžio miesto Sodų seniūnaitija (apie 2 200 m atstumu), Molainių kaimas Panevėžio rajone (apie 950 m atstumu), Panevėžio miesto Pramonės seniūnaitija (apie 1 200 m atstumu), Bernatonių kaimas Panevėžio rajone (apie 500 m atstumu), Berniūnų kaimas Panevėžio rajone (apie 1 900 m atstumu), Pavišečių kaimas Panevėžio rajone (apie 1 200 m atstumu), Linonių kaimas Panevėžio rajone (apie 1 000 m atstumu), Dragonių kaimas Panevėžio rajone (apie 1 000 m atstumu).

Pagal Kultūros vertybių registro duomenis, planuojamas „Rail Baltica“ geležinkelio kelias kerta Siaurojo geležinkelio komplekso (Kultūros vertybių registro unikalus objekto kodas: 21898) teritoriją. Nuo planuojamo „Rail Baltica“ geležinkelio kelio artimiausias nekilnojamojo kultūros paveldo objektas, Siaurojo geležinkelio komplekso Bernatonių geležinkelio tiltas (Kultūros vertybių registro unikalus objekto kodas: 21948) nutolęs apie 30 m. Nuo planuojamos Panevėžio „Rail Baltica“ tarptautinės keleivinės geležinkelio stoties artimiausias nekilnojamojo kultūros paveldo objektas (Berčiūnų pilkapynas, vad. Švedkapiais) nutolęs apie 2 100 m. Planuojamoje ūkinėje veikloje numatomi tiesiamas 10 kV elektros linijos sprendiniai Stačiūnų miške išsidėstę apie 10 m nuo Žaliapurvių kaimo senųjų kapinių ir 1863–1864 m. sukilėlių kapo komplekso (Kultūros vertybių registro unikalus objekto kodas: 42318).

Planuojamų susisiekimo komunikacijų inžinerinės infrastruktūros objektų artimiausios saugomos teritorijos yra: 1. Valakų miško ažuolo genetinis draustinis (nuo planuojamų

sprendinių nutolęs apie 2,7 km); 2. Sanžilės kraštovaizdžio draustinis (šalia Siaurojo geležinkelio komplekso išdėstomas „Rail Baltica“ geležinkelio kelias kirstų Sanžilės kraštovaizdžio draustinį ties Bernatoniais šalia naudojamo smėlio karjero (draustinį kirstų apie 180 m ilgio geležinkelio kelio ruožas), geležinkelio keliui nutiesti būtų pastatytas geležinkelio tiltas, įrengtas vandens išgarginimo baseinas, pertrausojami esami potūmniai telekomunikacijų tinklai, įrengta 10 kV įtampos elektros kabelių požeminė linija, pastatytas pėsčiųjų tiltas per Sanžilės kanalą ir įrengti pėsčiųjų takai); 3. Artimiausios Europos ekologinio tinklo „Natura 2000“ teritorijos nuo planuojamų „Rail Baltica“ geležinkelio linijos geležinkelio kelių nutolusios: Nevėžis žemiau Panevėžio (apie 720 m); Švaininkų miškai (apie 2 600 m); Žalioji giria (apie 6 000 m). Esamame geležinkelio sklype rekonstruojami esami geležinkelio keliai yra apie 35,5 m atstumu nuo Berčiūnų miške esančios Europos ekologinio tinklo „Natura 2000“ teritorijos Nevėžis žemiau Panevėžio, geležinkelio priedų automobilių keliai – apie 5,5 m atstumu. Artimiausia kaimyninė valstybė (Latvijos Respublika) nuo planuojamos ūkinės veiklos sprendinių nutolusi apie 42 km.

Poveikio aplinkai vertinimo subjektai: Panevėžio m. sav. administracija (Laisvės a. 20, 35200 Panevėžys, tel. +370 45 50 1360, el. p. savivaldybe@panevezys.lt), Panevėžio r. sav. administracija (Vasario 16-osios g. 27, 35185 Panevėžys, tel. +370 45 582946, el. p. savivaldybe@panrs.lt), Pasvalio r. sav. administracija (Vytauto Didžiojo a. 1, 39143 Pasvalys, tel. +370 45 154101, el. p. rastine@pasvalys.lt), Nacionalinis visuomenės sveikatos centras prie Sveikatos apsaugos ministerijos (Kalvarijų g. 153, 08352, Vilnius, tel. +370 52 124098, el. p. info@nvscc.lt), Priešgaisrinės apsaugos ir gelbėjimo departamentas prie Vidaus reikalų ministerijos (Švitrigailos g. 18, 03223 Vilnius, tel. +370 707 56866, el. p. pagd@vpgrt.

lt), Kultūros paveldo departamentas prie Kultūros ministerijos (Šnipiškių g. 3, 09309 Vilnius, tel. +370 5 273 4256, el. p. centras@kpd.lt), Valstybinė saugomų teritorijų tarnyba prie Aplinkos ministerijos (Antakalnio g. 25, 10312 Vilnius, tel. +370 5 272 3284, el. p. vstt@vstt.lt).

Poveikio aplinkai vertinimą atlieka ir sprendimą dėl planuojamos ūkinės veiklos poveikio aplinkai prisma Aplinkos apsaugos agentūra (A. Juozapavičiaus g. 9, Vilnius, tel. +370 682 92653, el. paštas aaa@gamta.lt).

Visuomenė teikia pasiūlymus dėl pradėto poveikio aplinkai vertinimo (įskaitant galimybę užduoti klausimus ir gauti informaciją) Aplinkos apsaugos agentūrai ir turi teisę teikti pasiūlymus poveikio aplinkai vertinimo dokumentų rengėjui arba planuojamos ūkinės veiklos organizatoriui per 10 darbo dienų nuo pranešimo apie poveikio aplinkai vertinimo pradžią paskelbimo Aplinkos apsaugos agentūros interneto svetainėje dienos, terminą skaičiuojant nuo kitos dienos įj paskelbus. Atlikus poveikio aplinkai vertinimą, Aplinkos apsaugos agentūra priima sprendimą dėl planuojamos ūkinės veiklos poveikio aplinkai, kad veiks atitinka aplinkos apsaugos, visuomenės sveikatos, nekilnojamojo kultūros paveldo apsaugos, gaisrinės saugos ir civilinės saugos teisės aktų reikalavimus ir nedarys reikšmingo neigiamo poveikio aplinkai, ši planuojama ūkinė veikla gali būti vykdoma. Jeigu Agentūra priima sprendimą dėl planuojamos ūkinės veiklos poveikio aplinkai, kad planuojama ūkinė veikla neatitinka aplinkos apsaugos, visuomenės sveikatos, nekilnojamojo kultūros paveldo apsaugos, gaisrinės saugos ir civilinės saugos teisės aktų reikalavimų ir darys reikšmingą neigiamą poveikį aplinkai, įstatymuose įtvirtinti leidimai negali būti išduodami ir tokia veikla negali būti vykdoma.

LŪS NR. 27567

2 pav. Skelbimo savivaldybės, kurios teritorijoje planuojama ūkinė veikla, periodiškai leidžiamame ir platinamame vietiniame laikraštyje kopija (Panevėžio mieste ir rajone periodiškai leidžiamas laikraštis „Sekundė“)

Įvykiai

Bronė AUKŠTİKALNIENĖ (1929–2024)

Eidama 95-ąsias, mirė Bronė Aukštikalienė, ilgametė Švales progimnazijos fizikos ir matematikos mokytoja.

Bronė Zalaytė-Aukštikalienė gimė 1929-ųjų spalio 17-ąją Mactilnių kaime, Pabrėžėje, Biržų rajone, valstiečių šeimoje. Baigusi Biržų vidurinę mokyklą, 1950 metais pradėjo mokytojauti Geidžiūnų vidurinėje mokykloje, dėstė matematiką ir braižybą. Po metų ištajo į Šiaulių mokytojų institutą, kurį baigė 1955 metais, o po trejų metų pradėjo dirbti fizikos ir matematikos mokytoja tuometėje Pasvalio aštuonmetėje mokykloje. Čia kūrybiškai dirbo 35 metus. Mokytoja buvo labai stropi, kruopšti, jautri, reiki, įvairiais metodais siekė sudominti ir išmokyti matematikos, fizikos pagrindų, nuodirčiai ir kantriai aiškino individualiai. Visus pedagoginio darbo metus buvo ir iniciatyvi klases vadovė. Lengvai rasdavo bendrą kalbą su auklėtiniais, kuriems organizuodavo įdomius valandėlių, susitikimų, išvykų. B. Aukštikalienės auklėtiniai buvo aktyvūs visose srityse: išradimai savarankiškai mokyklos ir rajono scenose, geri sportininkai, konkursų ir olimpiadų laimėtojai.

Bronė Aukštikalienė 1969 m. Pasvalio Švales progimnazijos bendruomenė



tais Pasvalyje tikrė tarptautinį esperanto (tarptautinės dirbtinės kalbos) klubą, kuriam vadovavo ir išėjusi į užmamtą poilsį. Entuziastingai būrė esperantus, kasmet į klubą pakviestavo per 10 naujų narių, bendradarbiau su viso pasaulio bendraminčiais. Klubo nariai mėgė ryžius, susirašinėdavo su esperantininkais, kūrė teminius darbus. Daugumo tarptautinėse parodoose Švedijoje, Ispanijoje, Argentinoje, pelnė prizų ir dovanų.

Už nuožnių darbų, puikius pasiekimus, aktyrią visuomeninę veiklą Mokytoja ne kartą buvo apdovanota padėkos ir garbės raštais.

Be daugybės į pasaulį sėkmingai išleisti auklėtiniai, ne vieną pasvaliečių kartą išmokyti esperanto kalbos, mokytoja ušaugino dukterį Rožę. Mama visada gyvenus rūpestaliai, nuodirčiai džiaugdavosi sėkmėmis, kantriai laukdavo sugrįžtančios...

Mokytoja išėjo, bet mokiniai niekada nepamirš jos geranorišką žypsenos, iškyvinto darbštumo, entuziazmo siekti ką nors naujo, skatinimo mokyti visą gyvenimą. Mokytojos žavesis atmintinis liks auklėtinii, visų pažintusiųjų atmintyje...


 Bendrai finansuojama naudojantis Europos Sąjungos Europos infrastruktūros tinklų priemone
 

Pranešimas apie projektą „Rail Baltica“ geležinkelio infrastruktūros Panevėžio o geležinkelio mazge susiekiimo komunikacijų infrastruktūros įrengimo poveikio aplinkai vertinimo pradžią

Planuojamos ūkinės veiklos organizatorius: Lietuvos Respublikos susisiekimo ministerija, Gedimino pr. 17, 01505 Vilnius, tel. +370 5 261 2363, el. p. sumin@sumin.lt, interneto svetainė: www.sumin.lt.

Pagal kompetenciją dalyvaujanti Lietuvos Respublikos susisiekimo ministerijos reguliavimo srities įstaiga: AB „LTG Infra“, Geležinkelio g. 2, 02100 Vilnius, tel. +370 5 269 3353, el. p. info@ltginfra.lt, interneto svetainė: www.ltginfra.lt.

Poveikio aplinkai vertinimo dokumentų rengėjas: UAB „Tyrens Lietuva“, Jonavos g. 7 (D korpusas), 44192 Kaunas, tel. +370 640 01 389, el. p. info@tyrens.lt, interneto svetainė: www.tyrens.lt.

Planuojamos ūkinės veiklos pavadinimas ir vieta. Pavadinimas: Projektas „Rail Baltica“ geležinkelio infrastruktūros Panevėžio geležinkelio mazge susiekiimo komunikacijų inžinerinės infrastruktūros įrengimas.

Vieta: Panevėžio apskritys, Panevėžio rajono savivaldybės (Paįstria, Panevėžio ir Upytės seniūnijų Berčiūnų, Bernatonių, Blidžių, Dragonių, Gasparių, Gasparių, Kičių, Klevečkinės, Medikonų, Molainių, Nausodės, Pavieščių, Pazulų, Pažalvikių, Ragaušių, Stačiūnų, Vaisvilčių I, Vymų ir Zaliapurvių kaimų ir jų gretimybių), Panevėžio miesto savivaldybės (Kniaudiškių g., Parko, Pramonės ir Sodų seniūnijų) ir Pasvalio rajono savivaldybės Pušaloto seniūnijos (Pabėrvalkių kaimo ir jo gretimybių) teritorijos.

Planuojamos ūkinės veiklos pobūdis. Atliekamas projekto „Rail Baltica“ geležinkelio infrastruktūros Panevėžio geležinkelio mazge susisiekimo komunikacijų inžinerinės infrastruktūros įrengimo planavimas, į kurią metu planuojami geležinkelio keliai, pervaizai planuojamas geležinkelio kelius kertantys automobilių keliai, planuojami nauji automobilių keliai geležinkelio infrastruktūrai priziūrėti ir kita geležinkelio funkcionavimui būtina infrastruktūra. Atsižvelgiant į planavimo darbų programą, planuojami geležinkelio sistemos elektrifikavimo (energijos sistemose, apimantys kontaktinį tinklą, traukos pastotes, jų prijungimą prie elektros perdavimo tinklo bei šiuo sistemos priežiūrai būtinų automobilių kelių) plėtros sprendiniai, geležinkelio transporto eismo kontrolės, valdymo ir signalizacijos sistemų bei šiuo sistemų priežiūrai būtinų automobilių kelių plėtros sprendiniai, 5G mobiliojo ryšio prie „Rail Baltica“ infrastruktūros plėtros sprendiniai, tinkami mobiliojo ryšio operatorių tinklams įrengti. Taip pat planuojamos aplinkosauginės ir visuomenės sveikatos saugos teisės aktų reikalavimams įgyvendinti reikalingos priemonės. Sprendiniai skirti užtikrinti Panevėžio „Rail Baltica“ keleivinės geležinkelio stoties pasiekiamumą įvairių rūšių transporto priemonėmis, prioritetą teikiančiam ekologiškam viešajam keleiviam transportui. Planuojama, kad 2026 m. per parą į „Rail Baltica“ keleivinę geležinkelio stotį atvyks apie 80 keleivinių traukinių. Planuojamos naujos „Rail Baltica“ trasos ilgis apie 24 km.

Poveikio aplinkai vertinimo atlikimo teisinis pagrindas. Planuojamos ūkinės veiklos poveikio aplinkai vertinimas atliekamas atsižvelgiant į Planuojamos ūkinės veiklos poveikio aplinkai vertinimo įstatymo I priedo 8.5 papunkčio (pagrindinių viešojo naudojimo geležinkelio tiesiam) nuostatas.

Numatomos nagrinėti alternatyvos: Atliekant planuojamos ūkinės veiklos poveikio aplinkai vertinimą bus svarstomos strateginės veiklos alternatyvos (veiklos nevykdymo ir vykdymo). Planuojamos ūkinės veiklos vykdymo vietos ar technologijos alternatyvos nesvarstomos. Planuojamos ūkinės veiklos objektų statybos metai: 2028–2030 m. Numatoma planuojamos susisiekimo infrastruktūros eksploatacijos pradžia: 2030 m.

Planuojamos ūkinės veiklos vietos (alternatyvių vietų) ypatumai: Planuojamos „Rail Baltica“ geležinkelio linijos pradžios ir pabaigos apytikrės koordinatės pagal 1994 metų Lietuvos koordinaciją sistemą LKS-94: (512815, 6193150) ir (518810, 6196050). Planuojamos Panevėžio „Rail Baltica“ tarptautinės keleivinės geležinkelio stoties apytikrės koordinatės: (517839, 6177042). Planuojamų sprendimų gretimybės tankiai apgyvendintoms teritorijoms yra: Panevėžio miesto Parko seniūnaitija (apie 2 200 m atstumu), Panevėžio miesto Kniaudiškių g. seniūnaitija (apie 2 000 m atstumu), Panevėžio miesto Sodų seniūnaitija (apie 2 200 m atstumu), Molainių kaimas Panevėžio rajone (apie 950 m atstumu), Pramonės miesto Pramonės seniūnaitija (apie 1 200 m atstumu), Bernatonių kaimas Panevėžio rajone (apie 500 m atstumu), Berniūnų kaimas Panevėžio rajone (apie 1 900 m atstumu), Pavieščių kaimas Panevėžio rajone (apie 450 m atstumu), Linonų kaimas Panevėžio rajone (apie 1 000 m atstumu), Dragonių kaimas Panevėžio rajone (apie 1 000 m atstumu).

Pagal Kultūros vertybių registro duomenis, planuojamas „Rail Baltica“ geležinkelio kelias kerta Siaturojo ge-


Vaškų miestelio šventė

- Liepos 6 d., šeštadienį,
- SPORTO VARŽYBOS**
- 9 val. – bėgimas, skirtas Laimai Balčiūnaitei atminti: Vaškai–Vielniakainis–Vaškai;
 - 12 val. – krepšinis 3 x 3 (Vaškų gimnazijos sporto aikštynė);
 - 13.30 val. – žirgynė „Gintarinė pasaga“ (adresas Pasvalio r. Vaškų sen. Daiciūnų k.) fotografo, Vabalniko krašto garbės piliečio Stanislovo Vadapolo fotoparoda „Pagarba arkliai“ ir susitikimas su autoriumi;
 - 14–16 val. – žirgyno pristatymas ir atvirų durų valandos visiems, norintiems susipažinti su žirgynu ir jo gyventojais;
 - 15 val. – tinklinis (Vaškų miestelio parke).
- KULTŪROS NAMUOSE**
- 15 val. – parodų pristatymas: Rasos Kukutienės karvučių kolekcija (mažoji salė), Irenos Viliėnės aukštaičių tautinių juostų kolekcija (mažoji salė);
 - 15.10 val. – susitikimas su Viktoru Stanislovaičiu „Dėdės Juzės monologai apie tai, kas svarbiausia“;
 - 17 val. – Vaškų kultūros namų dramos studijos spektaklis „Svajonė skristi arba kaip vikšrelis pavirto drugeliu“ pagal V. Šopio pjesę.
- MIESTELIO AIKŠTĖJE**
- 18.30 val. – šventės pradžia, sveikinimai;
 - 18.45 val. – Vaškų kultūros namų jaunimo grupės „Iliuzija“ pasirodymas;
 - 19.15 val. – Joniškelio kultūros namų moterų vokalinio ansamblio „Kvinta“ pasirodymas;
 - 20 val. – dainininkės Anželos Adamovič-Gečienės koncertas;
 - 21 val. – tautiškos giesmės giedojimas su grupe „Hyperband“;
 - 22.30–24 val. – diskoteka su DJ Anonymous.
- Kiemynė ir Vaškų medžiotojų būrelis nariai vaišins gardžia sriuba, vaikus linksmins animatorės (muilo burbulų šou ir veidukų piešimas), pievelėje prie aikštės lauks žirgyno „Gintarinė pasaga“ žirgai.
- LIEPOS 7 D., SEKMADIENIS**
- 12 val. – Sv. Mergelės Marijos Apsilankymo atildų šv. Mišios Šv. Zozapo bažnyčioje; Šiaulių katedros choro „Džiaugsmas“ (vad. R. Juzukonis) koncertas. Po koncerto klebonijos sode (prie bažnyčios) popietė su gitara ant žolės (Marija Kacilevičiūtė ir Virginijus Kacilevičius); bažnyčioje veiks Tarptautinio akvarelistų plenero, skirto A. Lukštui, paroda.

3 pav. Skelbimo savivaldybės, kurios teritorijoje planuojama ūkinė veikla, periodiškai leidžiamame vietiniame laikraštyje kopija (Pasvalio rajone periodiškai leidžiamas laikraštis „Darbas“)

Projekto „Rail Baltica“ geležinkelio infrastruktūros Panevėžio geležinkelio mazge susiekiimo komunikacijų inžinerinės infrastruktūros statyba ir eksploatacija. Poveikio aplinkai vertinimo ataskaita. 2024 m.



 Naujienos / Projekto „Rail Baltica“ geležinkelių infrastruktūros Panevėžio geležinkelio mazge susisiekimo komunikacijų inžinerinės infrastruktūros įrengimo poveikio aplinkai vertinimo pradžia

Pranešimas apie projekto „Rail Baltica“ geležinkelių infrastruktūros Panevėžio geležinkelio mazge susisiekimo komunikacijų inžinerinės infrastruktūros įrengimo poveikio aplinkai vertinimo pradžia



2024-07-03



PRANEŠIMAS APIE PROJEKTO „RAIL BALTICA“ GELEŽINKELIŲ INFRASTRUKTŪROS PANEVĖŽIO GELEŽINKELIO MAZGE SUSISIEKIMO KOMUNIKACIJŲ INŽINERINĖS INFRASTRUKTŪROS ĮRENGIMO POVEIKIO APLINKAI VERTINIMO PRADŽIA

Planuojamos ūkinės veiklos organizatorius
Lietuvos Respublikos susisiekimo ministerija
Gedimino pr. 17, 01505 Vilnius
Tel. +370 5 261 2363
El. p. sumin@sumin.lt,
Interneto svetainė: www.sumin.lt

Pagal kompetenciją dalyvaujanti Lietuvos Respublikos susisiekimo ministerijos reguliavimo srities įstaiga

4 pav. Skelbimo planuojamos ūkinės veiklos poveikio aplinkai vertimo dokumentų rengėjo interneto svetainėje kopija (1 dalis)

7/3/24, 10:34 AM Projekto „Rail Baltica“ geležinkelių infrastruktūros Panevėžio geležinkelio mazge susisiekimo komunikacijų inžinerinės infrastru...

Akcinė bendrovė „LTG Infra“
Geležinkelio g. 2, 02100 Vilnius
Tel. +370 5 269 3353
El. p. info@ltginfra.lt
Interneto svetainė: www.ltginfra.lt

Poveikio aplinkai vertinimo dokumentų rengėjas

UAB „Tyrens Lietuva“
Jonavos g. 7 (D korpusas), 44192 Kaunas
El. paštas info@tyrens.lt,
Interneto svetainė: www.tyrens.lt
Tel. +370 640 01 389

Planuojamos ūkinės veiklos pavadinimas ir vieta

Planuojamos ūkinės veiklos pavadinimas: Projekto „Rail Baltica“ geležinkelių infrastruktūros Panevėžio geležinkelio mazge susisiekimo komunikacijų inžinerinės infrastruktūros įrengimas.

Planuojamos ūkinės veiklos vykdymo vieta: Panevėžio apskrities, Panevėžio rajono savivaldybės (Pajstrio, Panevėžio ir Upytės seniūnijų Berčiūnų, Bernatonių, Bliūdžių, Dragonių, Gasparėlių, Gasparų, Kiūčių, Klevečkinės, Medikonių, Molainių, Nausodės, Pavišečių, Pazūkų, Pažalvaičių, Ragaudžių, Stačiūnų, Vaišvilčių I, Vynupės ir Žaliapurvių kaimų bei jų gretimybių), Panevėžio miesto savivaldybės (Kniaudiškių g., Parko, Pramonės ir Sodų seniūnaitijų) ir Pasvalio rajono savivaldybės Pušaloto seniūnijos (Pabėrvalkių kaimo ir jo gretimybių) teritorijos.

Planuojamos ūkinės veiklos pobūdis

Atliekamas projekto „Rail Baltica“ geležinkelių infrastruktūros Panevėžio geležinkelio mazge susisiekimo komunikacijų inžinerinės infrastruktūros įrengimo planavimas, kurio metu planuojami geležinkelio keliai, pertvarkomi planuojamus geležinkelio kelius kertantys automobilių keliai, planuojami nauji automobilių keliai geležinkelio infrastruktūrai prižiūrėti ir kita geležinkelių funkcionavimui būtina infrastruktūra. Atsižvelgiant į planavimo darbų programą, planuojami geležinkelių sistemos elektrifikavimo (energijos posistemio, apimančio kontaktinį tinklą, traukos pastotes, jų prijungimą prie elektros perdavimo tinklo bei šio posistemio priežiūrai būtinų automobilių kelių) plėtros sprendiniai, geležinkelių transporto eismo kontrolės, valdymo ir signalizacijos posistemio bei šių posistemio priežiūrai būtinų automobilių kelių plėtros sprendiniai, 5G mobiliojo ryšio prie „Rail Baltica“ infrastruktūros plėtros sprendiniai, tinkami mobiliojo ryšio operatorių tinklams įrengti. Taip pat planuojamos aplinkosauginės ir visuomenės sveikatos saugos teisės aktų reikalavimams įgyvendinti reikalingos priemonės.

<https://tyrens.lt/lt/naujienos/projekto-rail-baltica-gelezinkeliu-infrastrukturos-panevezio-gelezinkelio-mazge-susisiekimo-komunikaciju-inzinerines-i...> 2/10

5 pav. Skelbimo planuojamos ūkinės veiklos poveikio aplinkai vertimo dokumentų rengėjo interneto svetainėje kopija (2 dalis)

7/3/24, 10:34 AM

Projekto „Rail Baltica“ geležinkelių infrastruktūros Panevėžio geležinkelio mazge susisiekimo komunikacijų inžinerinės infrastru...

Sprendiniai skirti užtikrinti Panevėžio „Rail Baltica“ kelevinės geležinkelio stoties pasiekiamumą įvairių rūšių transporto priemonėmis, prioritetą teikiant ekologiškam viešajam keleviniam transportui. Planuojama, kad 2056 m. per parą į „Rail Baltica“ kelevinę geležinkelio stotį atvyks apie 80 kelevinių traukinių. Planuojamos naujos „Rail Baltica“ trasos ilgis apie 24 km.

Poveikio aplinkai vertinimo atlikimo teisinis pagrindas

Planuojamos ūkinės veiklos poveikio aplinkai vertinimas atliekamas atsižvelgiant į Lietuvos Respublikos planuojamos ūkinės veiklos poveikio aplinkai vertinimo įstatymo 1 priedo 8.5 papunkčio (pagrindinių viešojo naudojimo geležinkelių tiesimas) nuostatas.

Informacija apie numatomas nagrinėti pagrįstas alternatyvas

Atliekant planuojamos ūkinės veiklos poveikio aplinkai vertinimą bus svarstomos strateginės veiklos alternatyvos (veiklos nevykdymo ir vykdymo).

Atsižvelgiant į tai, kad planuojamos ūkinės veiklos organizatorius, Lietuvos Respublikos susisiekimo ministerija 2023 m. spalio 16 d. raštu Nr. 2-3827 „Dėl pritarimo projekto „Rail Baltica“ geležinkelių infrastruktūros Panevėžio geležinkelio mazge susisiekimo komunikacijų inžinerinės infrastruktūros vystymo plano koncepcijai“ pritarė projekto „Projekto „Rail Baltica“ geležinkelių infrastruktūros Panevėžio geležinkelio mazge susisiekimo komunikacijų inžinerinės infrastruktūros vystymo plano rengimo etapo bendrųjų sprendinių formavimo stadijoje parengtos koncepcijos alternatyvai Nr. 1, kitos planuojamos ūkinės veiklos vykdymo vietos ar technologijos alternatyvos nesvarstomos.

Pagal projekto „Rail Baltica“ geležinkelių infrastruktūros Panevėžio geležinkelio mazge susisiekimo komunikacijų inžinerinės infrastruktūros vystymo plano rengimo etapo bendrųjų sprendinių formavimo stadijoje parengtos koncepcijos alternatyvą Nr. 1, Panevėžio miesto vakarinėje dalyje šalia esamo transporto mazgo (Panevėžio aplinkkelio (kelio A17) ir kelio A9 sankirtos) planuojama Panevėžio „Rail Baltica“ tarptautinė kelevinė geležinkelio stotis. Su suplanuota „Rail Baltica“ trasa planuojama Panevėžio „Rail Baltica“ tarptautinė kelevinė geležinkelio stotis sujungiama planuojamais naujais „Rail Baltica“ geležinkelio linijos geležinkelio keliais.

Planuojama nauja „Rail Baltica“ geležinkelio trasa iš Panevėžio miesto šiaurės su suplanuota „Rail Baltica“ trasa susijungia ties Dragonių ir Pazūkų kaimais ir iš šiaurės į pietus planuojama per Stačiūnus, Stačiūnų ir Linonių mišką, kerta Bernatonių k., Sanžilės kraštovaizdžio draustinio teritoriją, Panevėžio miesto aplinkelį (kelį A17), Nevėžio upę, kelį A9 Panevėžio mieste, Panevėžio laisvosios ekonominės zonos teritoriją, eina lygiagrečiai esamai elektros skirstomųjų tinklų aukštos įtampos elektros linijai, kerta kelius Nr. 195, A17 ir Upytės miške susijungia su suplanuota ir projektuojama „Rail Baltica“ trasa.

<https://tyrens.lt/lt/naujienos/projekto-rail-baltica-gelezinkeliu-infrastrukturos-panevezio-gelezinkelio-mazge-susisiekimo-komunikaciju-inzinerines-i...> 3/10

6 pav. Skelbimo planuojamos ūkinės veiklos poveikio aplinkai vertimo dokumentų rengėjo interneto svetainėje kopija (3 dalis)

7/3/24, 10:34 AM

Projekto „Rail Baltica“ geležinkelių infrastruktūros Panevėžio geležinkelio mazge susisiekimo komunikacijų inžinerinės infrastru...

Taip pat planuojama esamų geležinkelio kelių rekonstrukcija ir planuojami nauji viešosios geležinkelių infrastruktūros jungčių geležinkelio keliai, skirti užtikrinti planuojamos Panevėžio „Rail Baltica“ tarptautinės keleivinės geležinkelio stoties integraciją su esamu geležinkelio keliu Šiauliai–Daugpilis (Latvijos Respublika).

Planuojamiems sprendiniams įgyvendinti numatomas esamų elektros perdavimo tinklų aukštos įtampos elektros oro linijų pertvarkymas. Stačiūnų miške pertrasuojamas esamas magistralinis dujotiekis. Pietinėje Panevėžio miesto pusėje Ragaudžių kaime keičiama kitais planavimo dokumentais suplanuotos traukos pastotės (elektros transformatorinė pastotė, kurioje 110 kV įtampa pažeminama iki 25 kV) vieta ties suplanuota „Rail Baltica“ geležinkelio linija. Planuojamos naujos traukos pastotės vieta derinama su kitais planuojamos infrastruktūros sprendiniais.

Planuojamos ūkinės veiklos objektų statybos metai: 2028–2030 m.

Numatoma planuojamos susisiekimo infrastruktūros eksploatacijos pradžia: 2030 m.

Planuojamos ūkinės veiklos vietos (alternatyvių vietų) ypatumai

Planuojamos „Rail Baltica“ geležinkelio linijos pradžios ir pabaigos apytikrės koordinatės pagal 1994 metų Lietuvos koordinačių sistemą LKS-94: (512815, 6193150) ir (518810, 6169050). Planuojamos Panevėžio „Rail Baltica“ tarptautinės keleivinės geležinkelio stoties apytikrės koordinatės: 517839, 6177042.

Planuojamų sprendinių gretimybėse tankiai apgyvendintomis teritorijomis yra: Panevėžio miesto Parko seniūnaitija (apie 2 200 m atstumu), Panevėžio miesto Knaudiškių g. seniūnaitija (apie 2 000 m atstumu), Panevėžio miesto Sodų seniūnaitija (apie 2 200 m atstumu), Molainių kaimas Panevėžio rajone (apie 950 m atstumu), Panevėžio miesto Pramonės seniūnaitija (apie 1 200 m atstumu), Bernatonių kaimas Panevėžio rajone (apie 500 m atstumu), Berniūnų kaimas Panevėžio rajone (apie 1 900 m atstumu), Paviešečių kaimas Panevėžio rajone (apie 450 m atstumu), Linonių kaimas Panevėžio rajone (apie 1 000 m atstumu), Dragonių kaimas Panevėžio rajone (apie 1 000 m atstumu).

Pagal Kultūros vertybių registro duomenis, planuojamas „Rail Baltica“ geležinkelio kelias kerta Siaurojo geležinkelio komplekso (Kultūros vertybių registro unikalus objekto kodas: 21898) teritoriją. Nuo planuojamo „Rail Baltica“ geležinkelio kelio artimiausias nekilnojamojo kultūros paveldo objektas, Siaurojo geležinkelio komplekso Bernatonių geležinkelio tiltas (Kultūros vertybių registro unikalus objekto kodas: 21948) nutolęs apie 30 m. Nuo planuojamos Panevėžio „Rail Baltica“ tarptautinės keleivinės geležinkelio stoties artimiausias nekilnojamas kultūros paveldo objektas (Berčiūnų pilkapynas, vad. Švedkapiais) nutolęs apie 2 100 m. Planuojamoje ūkinėje veikloje numatomi tiesiamos 10 kV elektros linijos sprendiniai Stačiūnų miške išsidėstę

<https://tyrens.lt/naujienos/projekto-rail-baltica-gelezinkeliu-infrastrukturos-panevezio-gelezinkelio-mazge-susisiekimo-komunikaciju-inzinerines-i...> 4/10

7 pav. Skelbimo planuojamos ūkinės veiklos poveikio aplinkai vertimo dokumentų rengėjo interneto svetainėje kopija (4 dalis)

7/3/24, 10:34 AM Projekto „Rail Baltica“ geležinkelių infrastruktūros Panevėžio geležinkelio mazge susisiekimo komunikacijų inžinerinės infrastru...

apie 10 m nuo Žaliapurvių kaimo senųjų kapinių ir 1863–1864 m. sukilėlių kapo komplekso (Kultūros vertybių registro unikalus objekto kodas: 42318).

Planuojamų susisiekimo komunikacijų inžinerinės infrastruktūros objektų artimiausios saugomos teritorijos yra:

1. Valakų miško ąžuolo genetinis draustinis. Nuo planuojamų sprendinių nutolęs apie 2,7 km.
2. Sanžilės kraštovaizdžio draustinis. Šalia Siaurojo geležinkelio komplekso išdėstomas „Rail Baltica“ geležinkelio kelias kirstų Sanžilės kraštovaizdžio draustinį ties Bernatonimis šalia naudojamo smėlio karjero (draustinį kirstų apie 180 m ilgio geležinkelio kelio ruožas), geležinkelio keliui nutiesti būtų pastatytas geležinkelio tiltas, įrengtas vandens išgarinimo baseinas, pertrasuojami esami požeminiai telekomunikacijų tinklai, įrengta 10 kV įtampos elektros kabelių požeminė linija, pastatytas pėsčiųjų tiltas per Sanžilės kanalą ir įrengti pėsčiųjų takai.
3. Artimiausios Europos ekologinio tinklo „Natura 2000“ teritorijos nuo planuojamų „Rail Baltica“ geležinkelio linijos geležinkelio kelių nutolusios: Nevėžis žemiau Panevėžio – apie 720 m; Švaininkų miškai – apie 2 600 m; Žalioji giria – apie 6 000 m. Esamame geležinkelio sklype rekonstruojami esami geležinkelio keliai yra apie 35,5 m atstumu nuo Berčiūnų miške esančios Europos ekologinio tinklo „Natura 2000“ teritorijos Nevėžis žemiau Panevėžio, geležinkelio priežiūros automobilių keliai – apie 5,5 m atstumu.

Artimiausia kaimyninė valstybė (Latvijos Respublika) nuo planuojamos ūkinės veiklos sprendinių nutolusi apie 42 kilometrus.

Poveikio aplinkai vertinimo subjektai, kurie dalyvauja poveikio aplinkai vertinimo procese, pagal kompetenciją teikia išvadas ir įstatymų nustatyta tvarka – visuomenei informaciją apie galimą planuojamos ūkinės veiklos poveikį aplinkai:

Poveikio aplinkai vertinimo subjektai:

Panevėžio miesto savivaldybės administracija

Laisvės a. 20, 35200 Panevėžys

Tel. +370 45 50 1360

El. paštas savivaldybe@panevezys.lt

Panevėžio rajono savivaldybės administracija

Vasario 16-osios g. 27, 35185 Panevėžys

Tel. +370 45 58 2946

El. p. savivaldybe@panrs.lt

Pasvalio rajono savivaldybės administracija

Vytauto Didžiojo a. 1, 39143 Pasvalys

<https://tyrens.lt/lt/naujienos/projekto-rail-baltica-gelezinkeliu-infrastrukturos-panevezio-gelezinkelio-mazge-susisiekimo-komunikaciju-inzinerines-i...> 5/10

8 pav. Skelbimo planuojamos ūkinės veiklos poveikio aplinkai vertimo dokumentų rengėjo interneto svetainėje kopija (5 dalis)

7/3/24, 10:34 AM Projekto „Rail Baltica“ geležinkelių infrastruktūros Panevėžio geležinkelio mazge susisiekimo komunikacijų inžinerinės infrastru...

Tel. +370 451 54 101

El. p. rastine@pasvalys.lt

Nacionalinis visuomenės sveikatos centras prie Sveikatos apsaugos ministerijos

Kalvarijų g. 153, 08352, Vilnius

Tel. +370 5 212 4098

El. p. info@nvsc.lt

Priešgaisrinės apsaugos ir gelbėjimo departamentas prie Vidaus reikalų ministerijos

Švitrigailos g. 18, 03223 Vilnius

Tel. +370 707 56 866

El. p. pagd@vpgt.lt

Kultūros paveldo departamentas prie Kultūros ministerijos

Šnipiškių g. 3, 09309 Vilnius

Tel. +370 5 273 4256

El. p. centras@kpd.lt

Valstybinė saugomų teritorijų tarnyba prie Aplinkos ministerijos

Antakalnio g. 25, 10312 Vilnius

Tel. +370 5 272 3284

El. p. vstt@vstt.lt

Poveikio aplinkai vertinimą atlieka ir sprendimą dėl planuojamos ūkinės veiklos poveikio aplinkai priima Aplinkos apsaugos agentūra (A. Juozapavičiaus g. 9, Vilnius, tel. +370 682 92 653, el. paštas aaa@gamta.lt)

Visuomenė teikia pasiūlymus dėl pradėto poveikio aplinkai vertinimo (įskaitant galimybę užduoti klausimus ir gauti informaciją) Aplinkos apsaugos agentūrai ir turi teisę teikti pasiūlymus poveikio aplinkai vertinimo dokumentų rengėjui arba planuojamos ūkinės veiklos organizatoriui per 10 darbo dienų nuo pranešimo apie poveikio aplinkai vertinimo pradžią paskelbimo Aplinkos apsaugos agentūros interneto svetainėje dienos, terminą skaičiuojant nuo kitos dienos jį paskelbus.

Atlikus poveikio aplinkai vertinimą, Aplinkos apsaugos agentūra priima sprendimą dėl planuojamos ūkinės veiklos poveikio aplinkai. Jeigu Aplinkos apsaugos agentūra priima sprendimą dėl planuojamos ūkinės veiklos poveikio aplinkai, kad veikla atitinka aplinkos apsaugos, visuomenės sveikatos, nekilnojamojo kultūros paveldo apsaugos, gaisrinės saugos ir civilinės saugos teisės aktų reikalavimus ir nedarys reikšmingo neigiamo poveikio aplinkai, ši planuojama ūkinė veikla gali būti vykdoma. Jeigu Agentūra priima sprendimą dėl planuojamos ūkinės veiklos poveikio aplinkai, kad planuojama ūkinė veikla neatitinka aplinkos apsaugos,

<https://tyrens.lt/lt/naujienos/projekto-rail-baltica-gelezinkeliu-infrastrukturos-panevezio-gelezinkelio-mazge-susisiekimo-komunikaciju-inzinerines-i...> 6/10

9 pav. Skelbimo planuojamos ūkinės veiklos poveikio aplinkai vertimo dokumentų rengėjo interneto svetainėje kopija (6 dalis)

7/3/24, 10:34 AM

Projekto „Rail Baltica“ geležinkelių infrastruktūros Panevėžio geležinkelio mazge susisiekimo komunikacijų inžinerinės infrastru...

visuomenės sveikatos, nekilnojamojo kultūros paveldo apsaugos, gaisrinės saugos ir civilinės saugos teisės aktų reikalavimų ir darys reikšmingą neigiamą poveikį aplinkai, įstatymuose įtvirtinti leidimai negali būti išduodami ir tokia veikla negali būti vykdoma.

Schema



VISOS NAUJIENOS

Esame Švedijos „Tyréns“ įmonių grupės dalis ir viena didžiausių infrastruktūros inžinerijos įmonių Lietuvoje. Teikiame kompleksines paslaugas ir kuriame tvarius sprendimus urbanistikos, vandentvarkos bei susisiekimo srityse.

Greitosios nuorodos

<https://tyrens.lt/lt/naujienos/projekto-rail-baltica-gelezinkeliu-infrastrukturos-panevezio-gelezinkelio-mazge-susisiekimo-komunikaciju-inzinerines-i...> 7/10

10 pav. Skelbimo planuojamos ūkinės veiklos poveikio aplinkai vertimo dokumentų rengėjo interneto svetainėje kopija (7 dalis)

Projekto „Rail Baltica“ geležinkelių infrastruktūros Panevėžio geležinkelio mazge susisiekimo komunikacijų inžinerinės infrastruktūros statyba ir eksploatacija. Poveikio aplinkai vertinimo ataskaita. 2024 m.



7/4/24, 12:15 PM Panevėžio miesto savivaldybė - NAUJIENOS » Skelbimai » Informacija apie projekto „Rail Baltica“ poveikio aplinkai vertinimo ...


PANEVĖŽIO MIESTO SAVIVALDYBĖ

[Valdyti slapukus](#)
[Paieška svetainėje](#)
[Google paieška](#)

[GYVENTOJAMS](#)
[VERSLININKAMS](#)
[TURISTAMS](#)

REKvizitai

TITULINIS
NAUJIENOS
 - Kur praleisti laisvalaikį
 - Skelbimai
 - 2003 - 2011 m. naujienų archyvas

STRUKTŪRA IR KONTAKTAI
VEIKLOS SRITYS
 TEISINĖ INFORMACIJA
 KORUPCIJOS PREVENCIJA
 ASMENS DUOMENŲ APSAUGA
 PASLAUGOS
 ADMINISTRACINĖ INFORMACIJA
 ATVIRI DUOMENYS
 NUORODOS
 KONTROLĖS IR AUDITO TARNYBA
 POSEDŽIAI
 GYVENTOJŲ PRIIMAMASIS
 VIEŠIEJI PIRKIMAI
 JAUNIMAS
 PRIĖMIMAS Į DARBĄ
 KONKURSAI
 TINKLARAŠČIAI
 EL. DEMOKRATIJA

SAVIVALDYBĖS VADOVAI

KONTAKTAI

> NAUJIENOS > Skelbimai > Informacija apie projekto „Rail Baltica“ poveikio aplinkai vertinimo pradžia

[Spausdinti](#)

SKELBIMAI

Informacija apie projekto „Rail Baltica“ poveikio aplinkai vertinimo pradžia
 2024.07.04
 Pranešimą apie projekto „Rail Baltica“ geležinkelių infrastruktūros Panevėžio geležinkelio mazge susisiekimo komunikacijų inžinerinės infrastruktūros įrengimo poveikio aplinkai vertinimo pradžia rasite [ČIA](#).

Poveikio aplinkai vertinimą atlieka ir sprendimą dėl planuojamos ūkinės veiklos poveikio aplinkai priima Aplinkos apsaugos agentūra (A. Juozapavičiaus g. 9, Vilnius, tel. +370 682 92 653, el. paštas aaa@gamta.lt)

Schemą rasite [ČIA](#).

Informacija atnaujinta: 2024.07.04 10:31

[Atgal](#)

[Dalintis |](#)

TVARKAU PANEVĖŽĮ

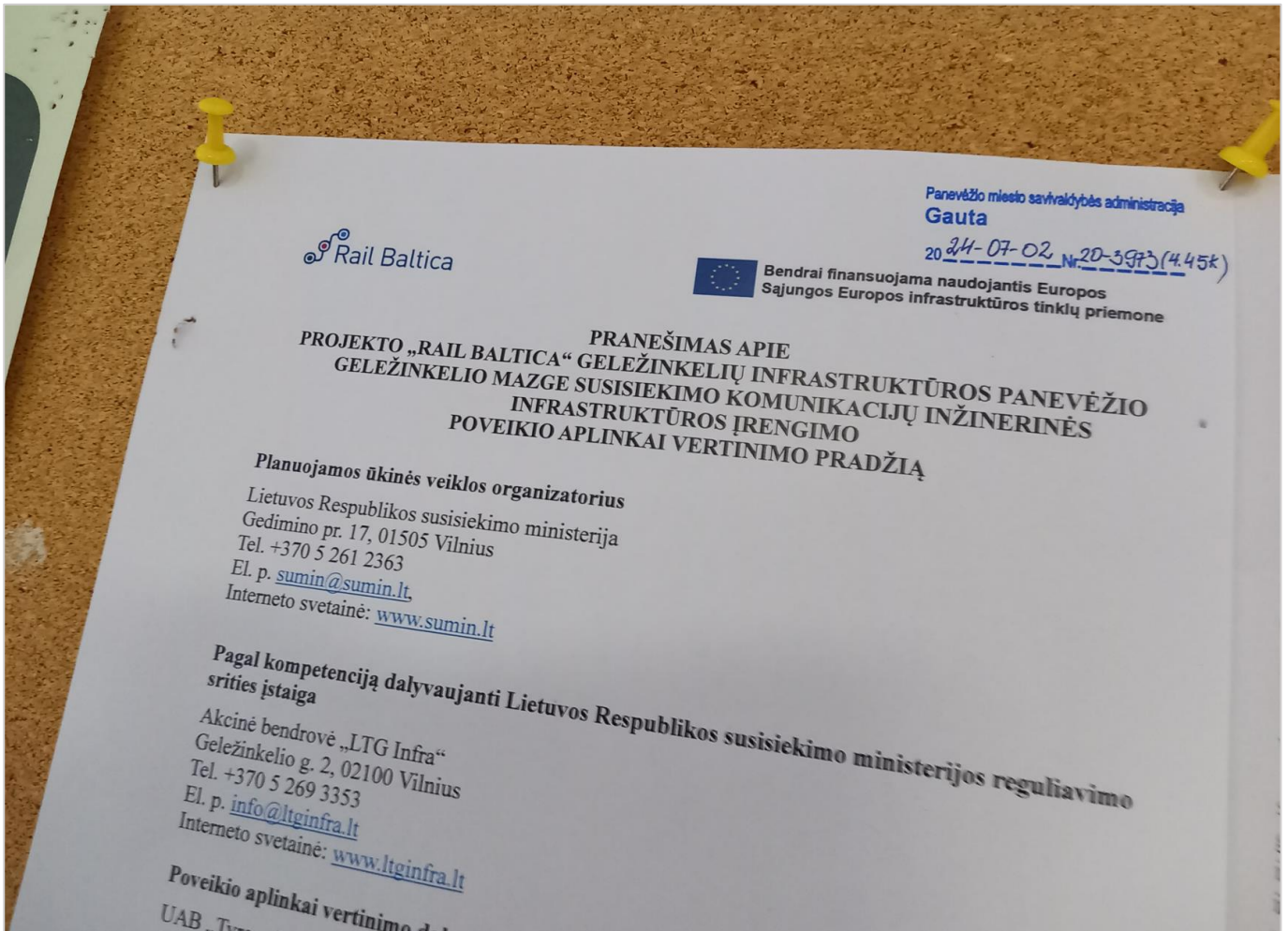

 Oficialus Panevėžio savivaldybės puslapis Facebook'e!

<https://www.panevezys.lt/lt/naujienos/aktualijos/informacija-apie-projekto-4kfd.html>

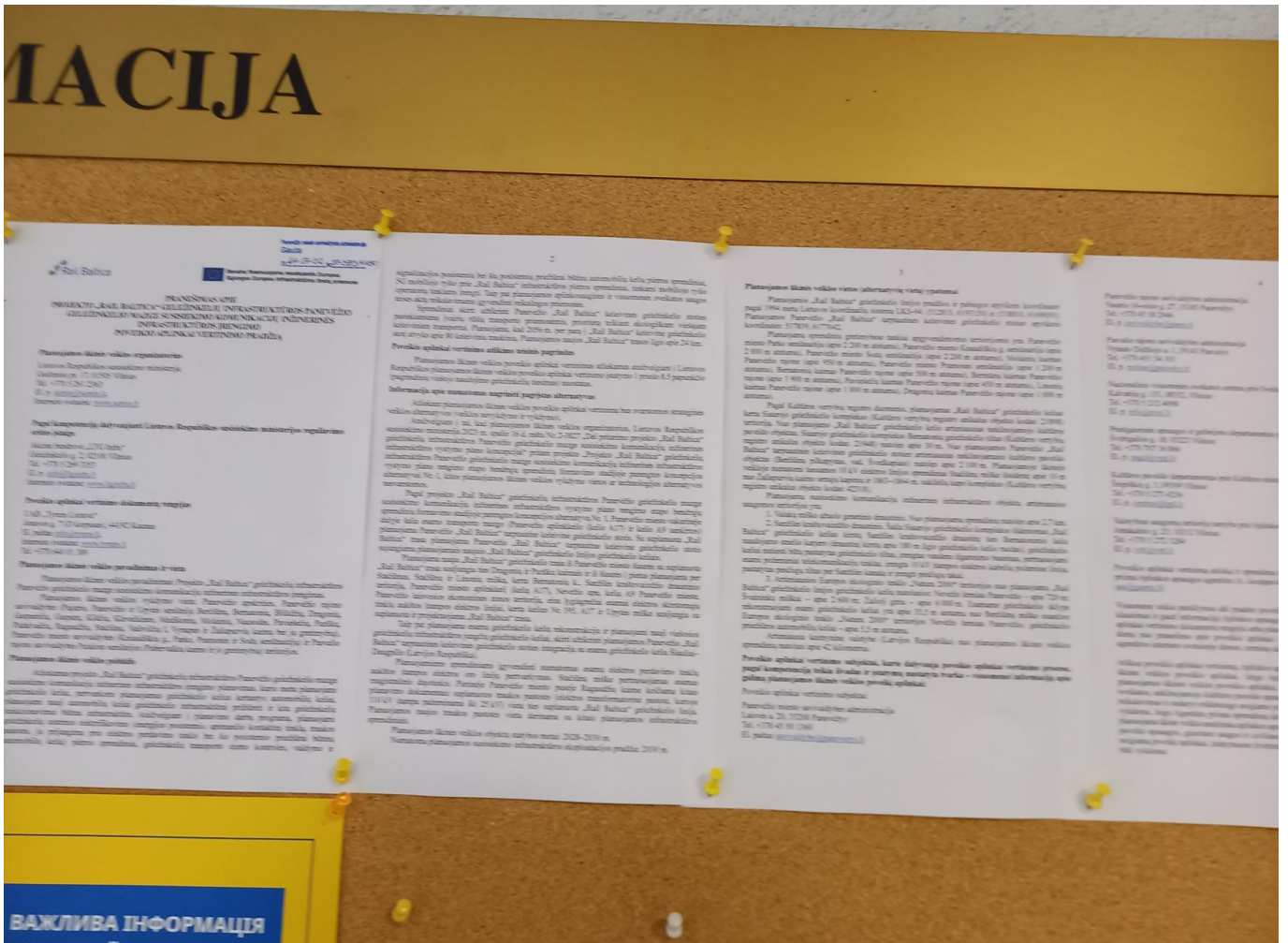
1/3

11 pav. Pranešimo apie planuojamos ūkinės veiklos poveikio aplinkai vertinimo pradžia paskelbimo Panevėžio miesto savivaldybės interneto svetainėje kopija

Projekto „Rail Baltica“ geležinkelių infrastruktūros Panevėžio geležinkelio mazge susisiekimo komunikacijų inžinerinės infrastruktūros statyba ir eksploatacija. Poveikio aplinkai vertinimo ataskaita. 2024 m.



12 pav. Pranešimo apie planuojamos ūkinės veiklos poveikio aplinkai vertinimo pradžia paskelbimo Panevėžio miesto savivaldybės administracijos skelbimų lentoje nuotrauka (1 dalis)



13 pav. Pranešimo apie planuojamos ūkinės veiklos poveikio aplinkai vertinimo pradžią paskelbimo Panevėžio miesto savivaldybės administracijos skelbimų lentoje nuotrauka (2 dalis)



14 pav. Pranešimo apie planuojamos ūkinės veiklos poveikio aplinkai vertinimo pradžią paskelbimo Panevėžio miesto savivaldybės administracijos skelbimų lentoje nuotrauka (3 dalis)



Pranešimas apie projekto „Rail Baltica“ geležinkelių infrastruktūros Panevėžio geležinkelio mazge susisiekimo komunikacijų inžinerinės infrastruktūros įrengimo poveikio aplinkai vertinimo pradžią

Projektas / Ataskaita / Pranešimas apie projekto „Rail Baltica“ geležinkelių infrastruktūros Panevėžio geležinkelio mazge susisiekimo komunikacijų inžinerinės infrastruktūros įrengimo poveikio aplinkai vertinimo pradžią
2024-07-02

Planuojamos ūkinės veiklos organizatoriaus

Lietuvos Respublikos susisiekimo ministerija
Gedimino pr. 17, 01505 Vilnius
Tel. +370 5 261 2383
El. p. suminis@um.lt
Interneto svetainė: www.um.lt

Pagal kompetenciją dalyvaujanti Lietuvos Respublikos susisiekimo ministerijos reguliavimo tarnyba

Acme bendrovė „TIG Infra“
Gedimino g. 2, 02100 Vilnius
Tel. +370 5 269 2333
El. p. info@tigna.lt
Interneto svetainė: www.tigna.lt

Poveikio aplinkai vertinimo dokumentų rengėjas

UAB „Tyrėns Lietuva“
Jonavos g. 7 (D korpusas), 44192 Kaunas

El. paštas

info@tyrens.lt
Interneto svetainė: www.tyrens.lt
Tel. +370 645 01 389

Planuojamos ūkinės veiklos pavadinimas ir vieta

Planuojamos ūkinės veiklos pavadinimas: Projekto „Rail Baltica“ geležinkelių infrastruktūros Panevėžio geležinkelio mazge susisiekimo komunikacijų inžinerinės infrastruktūros įrengimas.

Planuojamos ūkinės veiklos vykdymo vieta: Panevėžio apskritys, Panevėžio rajono savivaldybės (Pajutis, Panevėžio ir Lūpties seniūnijų Bertiūnų, Bernatonių, Bliūdžių, Dragonių, Gasperčių, Gasparių, Kūdžių, Klėveštinės, Medkonių, Molainių, Naujosios, Pavileičių, Paktių, Pakelvičių, Pagaudžių, Stačūnų, Vėlavilčių I, Vynupės ir Žalapurvių kaimų bei jų gyvenvietų), Panevėžio miesto savivaldybės (Knušdžių g., Parko, Pramonės ir Sodų seniūnijos) ir Panevėžio rajono savivaldybės Pūlabio seniūnijos (Paberžėlių, kaimo ir jo gyvenvietės) teritorijos.

Planuojamos ūkinės veiklos pobūdis

Atliekamas projekto „Rail Baltica“ geležinkelio infrastruktūros Panevėžio geležinkelio mazge susisiekimo komunikacijų inžinerinės infrastruktūros įrengimo planavimas, kuriu metu planuojami geležinkelio keliai, pervertami planuojama geležinkelio kelias kertantys automobilių keliai, planuojami nauji automobilių keliai geležinkelio infrastruktūrai pritaikyti ir kita geležinkelio funkcionali būdina infrastruktūra. Atsižvelgiant į planavimo darbų programą, planuojami geležinkelio sistemos elektrifikavimo (energijos pavidalo, apimantio kontaktinį tinklą, traukos patalpas, jų prijungimą prie elektros perdavimo tinklo bei šio pavidalo prietaisų būdinių automobilių kelių) pildymo sprendiniai, geležinkelio transporto esamo kontrolio, valdymo ir signalizacijos pavidalo bei šiu pavidalo prietaisų būdinių automobilių kelių pildymo sprendiniai, SG mobiliojo ryšio „Rail Baltica“ infrastruktūros pildymo sprendiniai, tinkami mobiliojo ryšio operatorių tinklams įrengti. Taip pat planuojamos aprašytose ir visuomenės sveikatos saugos bei šios reikavimams įgyvendinti reikalingos pastatose.

Sprendimai skirti užtikrinti Panevėžio „Rail Baltica“ kelinine geležinkelio stoties pasiekiamumą įvairių rūšių transporto priemonėmis, prioritetą teikiant ekologikam viešajam keleiviniam transportui. Planuojama, kad 2054 m. per parą į „Rail Baltica“ kelininę geležinkelio stotį atvyks apie 80 keleivinių traukinių. Planuojamos naujos „Rail Baltica“ traukos linijos ilgis apie 24 km.

Poveikio aplinkai vertinimo atlikimo teisinis pagrindas

Planuojamos ūkinės veiklos poveikio aplinkai vertinimas atliekamas atsižvelgiant į Lietuvos Respublikos planuojamos ūkinės veiklos poveikio aplinkai vertinimo įstatymo I priedo 8.5 papunkčio (pagrindinių veiklos naudojimo geležinkelio tiesimui) nuostatas.

Informacija apie numatomas nagrinėti pagrindines alternatyvas

Atliekant planuojamos ūkinės veiklos poveikio aplinkai vertinimą bus suvartotos strateginės veiklos alternatyvos (veiklos nevykdymo ir vykdymo).

Atsižvelgiant į tai, kad planuojamos ūkinės veiklos organizatoriaus, Lietuvos Respublikos susisiekimo ministerija 2023 m. spalio 16 d. raštu Nr. 2-3827 „Dėl pritarimo projekto „Rail Baltica“ geležinkelio infrastruktūros Panevėžio geležinkelio mazge susisiekimo komunikacijų inžinerinės infrastruktūros vystymo plano rengimo etapo bendrųjų sprendinių formavimo etapoje parengtos koncepcijos alternatyvai Nr. 1, kitos planuojamos ūkinės veiklos vykdymo vietas ar technologijas alternatyvos neaukštore.

Pagal projekto „Rail Baltica“ geležinkelio infrastruktūros Panevėžio geležinkelio mazge susisiekimo komunikacijų inžinerinės infrastruktūros vystymo plano rengimo etapo bendrųjų sprendinių formavimo etapoje parengtas koncepcijos alternatyvų Nr. 1, Panevėžio miesto vakarinėje dalyje keliai esamo transporto mazge (Panevėžio apskritkelio (kelio A17) ir kelio A9 sankirtos) planuojama Panevėžio „Rail Baltica“ tarptautinė kelininė geležinkelio stotis. Šiuo suplanuota „Rail Baltica“ trasa planuojama Panevėžio „Rail Baltica“ tarptautinė kelininė geležinkelio stotis sujungama planuojamais naujas „Rail Baltica“ geležinkelio linijas geležinkelio kelias.

Planuojama nauja „Rail Baltica“ geležinkelio trasa iš Panevėžio miesto šlaitais su suplanuota „Rail Baltica“ trasa sujungia ties Dragonių ir Pačūnų kaimais ir iš šlaitais į pietus planuojama per Stačūnų, Stačūnų ir Linočių miškus, kerta Bernatonių k., šaliaus kėdovaviežio draustinio teritoriją, Panevėžio miesto apskrįtelį (kelį A17), Nevėžio upę, kelį A9 Panevėžio miestu, Panevėžio laivotvės ekonomines zonos teritoriją, ota tygiagrečiai esanti elektros skirstytuvų tinklų aukštos įtampos elektros linija, kerta kelias Nr. 195, A17 ir Lūpties miške sujungia su suplanuota ir projektuojama „Rail Baltica“ trasa.

Taip pat planuojama esanti geležinkelio kelių rekonstrukcija ir planuojami nauji geležinkelio infrastruktūros jungčių geležinkelio keliai, skirti užtikrinti planuojamos Panevėžio „Rail Baltica“ tarptautinės kelininės geležinkelio stoties integraciją su esančiu geležinkelio keliu Šauliai–Daugpilis (Lietuvos Respublika).

Planuojamoms sprendiniams įgyvendinti numatomas esanti elektros perdavimo tinklų aukštos įtampos elektros oro linijų pertvarkymas. Stačūnų miške pertvarkomas esamas magistralinis dujotiekis. Pietrykyje Panevėžio mieste puojai Pagaudžių kaime keliamas kitais planavimo dokumentais suplanuotos traukos patalpos (elektros transformatoriniai pastatai, kuriose 110 kv įtampos padidinama iki 25 kv) vieta ties suplanuota „Rail Baltica“ geležinkelio linija. Planuojamos naujos traukos patalpos vieta detaliau su kitais planuojamos infrastruktūros sprendimais.

Planuojamos ūkinės veiklos objektų statybos metai: 2028–2030 m.

Numatoma planuojamos susisiekimo infrastruktūros eksploatacijos pradžia: 2030 m.

Planuojamos ūkinės veiklos vietos (alternatyvų vietų) ypatumai

Planuojamos „Rail Baltica“ geležinkelio linijos pradžia ir pabaiga apytikrais koordinatėmis pagal 1994 metų Lietuvos koordinatų sistemą LKS-94: (512815; 6103150) ir (518810; 6169050). Planuojamos Panevėžio „Rail Baltica“ tarptautinė kelininė geležinkelio stotis apytikrais koordinatėmis: 517830; 6177042.

Planuojamąs sprendinys grįžtinais tankiais apgyvendintomis teritorijomis yra: Panevėžio miesto Parko seniūnija (apie 2 200 m atstumu), Panevėžio miesto Knušdžių g. seniūnija (apie 2 000 m atstumu), Panevėžio miesto Sodų seniūnija (apie 2 200 m atstumu), Molainių kaimas Panevėžio rajone (apie 950 m atstumu), Panevėžio miesto Pramonės seniūnija (apie 1 200 m atstumu), Bernatonių kaimas Panevėžio rajone (apie 500 m atstumu), Bertiūnų kaimas Panevėžio rajone (apie 1 900 m atstumu), Pavileičių kaimas Panevėžio rajone (apie 450 m atstumu), Linočių kaimas Panevėžio rajone (apie 1 000 m atstumu), Dragonių kaimas Panevėžio rajone (apie 1 000 m atstumu).

Pagal Kūltūros vertybių registro duomenis, planuojamas „Rail Baltica“ geležinkelio kelias kerta Saurco geležinkelio kompleksą (Kūltūros vertybių registro unikalus objekto kodas: 21909) teritoriją. Nuo planuojamos „Rail Baltica“ geležinkelio kelio artimiausias nekintančio kultūros paveldo objektas, Saurco geležinkelio kompleksas Bernatonių geležinkelio tilto (Kūltūros vertybių registro unikalus objekto kodas: 21948) nutolęs apie 30 m. Nuo planuojamos „Rail Baltica“ tarptautinės kelininės geležinkelio stoties artimiausias nekintančio kultūros paveldo objektas Bertiūnų pillypaiva, vėd. Švedųkapiai) nutolęs apie 2 100 m. Planuojamos ūkinės veiklos numatomi tiesiamos 10 kv elektros linijos sprendiniai Stačūnų miške šildytose apie 10 m nuo Žalapurvių kaimo senųjų kapinių ir 1963–1964 m. sukildžių kape kompleksą (Kūltūros vertybių registro unikalus objekto kodas: 42318).

Planuojamą susisiekimo komunikacijų inžinerinės infrastruktūros objektų artimiausias saugomos teritorijos yra:

1. Valakų miško apšvietimo draustinis. Nuo planuojamų sprendinių nutolęs apie 2,7 km.

15 pav. Pranešimo apie planuojamos ūkinės veiklos poveikio aplinkai vertinimo pradžią paskelbimo Panevėžio rajono savivaldybės interneto svetainėje kopija (1 dalis)

2. Sardinijos kraštovaizdžio draustinis „Sala Saurio geležinkelio komplekso išdėstymas „Rail Baltica“ geležinkelio kelias kintų Sardinijos kraštovaizdžio draustinį ties Terratorinis sala naudojamo smelio karjero (strautinį kintų, apie 180 m ilgio geležinkelio kelio ruožai), geležinkelio keliai nutiesti būtų pastatytas geležinkelio tiltas, įrengtas vandens išgarinimo baseinas, pertaurojami esami požeminiai telekomunikacijų tinklai, įrengta 10 kV įtampos elektros kabelių požeminė linija, pastatytas pėsčiųjų tiltas per Sardinijos kanalą ir įrengti pėsčiųjų takai.
3. Artimiausios Europos ekologinio tinklo „ Natura 2000“ teritorijos nuo planuojamų „Rail Baltica“ geležinkelio linijos geležinkelio kelio nutolusi: Nevėžis Jėmsiu Panevėžis – apie 720 m; Švaminčių miškai – apie 2 600 m; Žalioji giria – apie 6 000 m. Šiamame geležinkelio skyje rekonstruojami esami geležinkelio keliai yra apie 35,5 m atstumu nuo šerėčių, melė esančio Europos ekologinio tinklo „Natura 2000“ teritorijos Nevėžis Jėmsiu Panevėžis, geležinkelio pėsčiųšios automobilų keliai – apie 5,5 m atstumu.

Artimiausia kaimyninė valstybė (Lietuvos Respublika) nuo planuojamos ūkinės veiklos sprendimų nutolusi apie 42 kilometrų.

Poveikio aplinkai vertinimo subjektai, kurie dalyvauja poveikio aplinkai vertinimo procese, pagal kompetenciją teikia išvadas ir įstatymų nustatyta tvarka – visuomeni informaciją apie galimą planuojamos ūkinės veiklos poveikį aplinkai:

Poveikio aplinkai vertinimo subjektai:

Panevėžio miesto savivaldybės administracija

Laisvės a. 20, 35200 Panevėžys

Tel. +370 45 50 1360

El. paštas savivaldybe@panevezys.lt

Panevėžio rajono savivaldybės administracija

Vivario 16-ojos g. 27, 35185 Panevėžys

Tel. +370 45 58 2946

El. p. savivaldybe@panra.lt

Panevėžio rajono savivaldybės administracija

Vytauto Didžiojo a. 1, 36143 Panevėžys

Tel. +370 451 54 101

El. p. rai@panvalys.lt

Nacionalinė visuomenės sveikatos centras prie Sveikatos apsaugos ministerijos

Kalvarijų g. 153, 08352, Vilnius

Tel. +370 5 212 4098

El. p. info@svcc.lt

Priešgaisrinės apsaugos ir gelbėjimo departamentas prie Vidaus reikalų ministerijos

Šturmuo g. 18, 03223 Vilnius

Tel. +370 707 56 866

El. p. paop@vgt.lt

Kultūros paveldo departamentas prie Kultūros ministerijos

Šnipiškų g. 3, 09309 Vilnius

Tel. +370 5 273 4256

El. p. centras@kpd.lt

Valstybinė saugumų teritorijų tarnyba prie Aplinkos ministerijos

Antakalnio g. 25, 10312 Vilnius

Tel. +370 5 272 2284

El. p. vet@vet.lt

Poveikio aplinkai vertinimą atlieka ir sprendimų dėl planuojamos ūkinės veiklos poveikio aplinkai priima Aplinkos apsaugos agentūra (A. Juozapavičiaus g. 9, Vilnius, tel. +370 682 92 653, el. paštas aaa@gemta.lt)

Visuomenė teikia pasiūlymus dėl pradžios poveikio aplinkai vertinimo (jei katars galimybę užduoti klausimus ir gauti informaciją) Aplinkos apsaugos agentūrai ir turi teisę teikti pasiūlymus poveikio aplinkai vertinimo dokumentų rengimui arba planuojamos ūkinės veiklos organizatoriui per 10 darbo dienų nuo pradžios apie poveikio aplinkai vertinimo pradžią paskelbimo Aplinkos apsaugos agentūros interneto svetainėje dienas, terminą išskaičiuojant nuo kitos dienos į įskaitibus.

Atlikus poveikio aplinkai vertinimą, Aplinkos apsaugos agentūra priima sprendimą dėl planuojamos ūkinės veiklos poveikio aplinkai, kad veikia atitinka aplinkos apsaugos, visuomenės sveikatos, nekintojamo kultūros paveldo apsaugos, gamtinės saugos ir civilinės saugos teisės aktų reikalavimus ir nedarys neįdėtingo neigiamo poveikio aplinkai, si planuojama ūkinė veikla gali būti vykdoma. Jeigu Agentūra priima sprendimą dėl planuojamos ūkinės veiklos poveikio aplinkai, kad planuojama ūkinė veikla neatitinka aplinkos apsaugos, visuomenės sveikatos, nekintojamo kultūros paveldo apsaugos, gamtinės saugos ir civilinės saugos teisės aktų reikalavimų, ir darys neįdėtingą neigiamą poveikį aplinkai, įstatymuose įtvirtinti leidimai negali būti išduodami ir toliau veikti negali būti vykdoma.

Pranešimo_schem



PARBUKTIŠIS SKELBIMAS: 2024-07-26 13:16

PRIDĖTI KOMENTARAI

Vardas *

El. pašto adresas *

Dar net a nebuol

Atsiųsti komentarus

Įrašyti komentarus

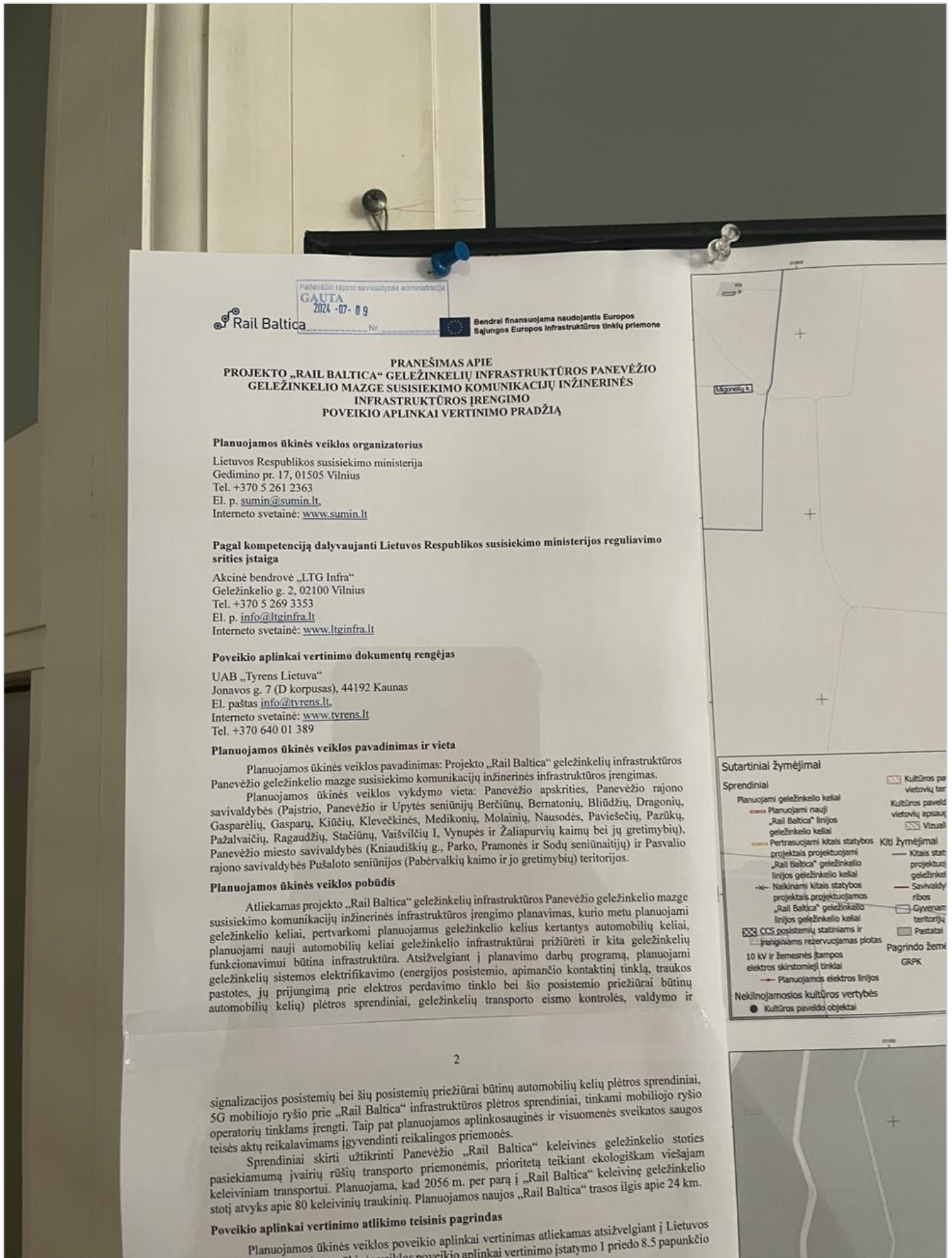


Skelbimais įstaga Panevėžio rajono savivaldybės administracija.

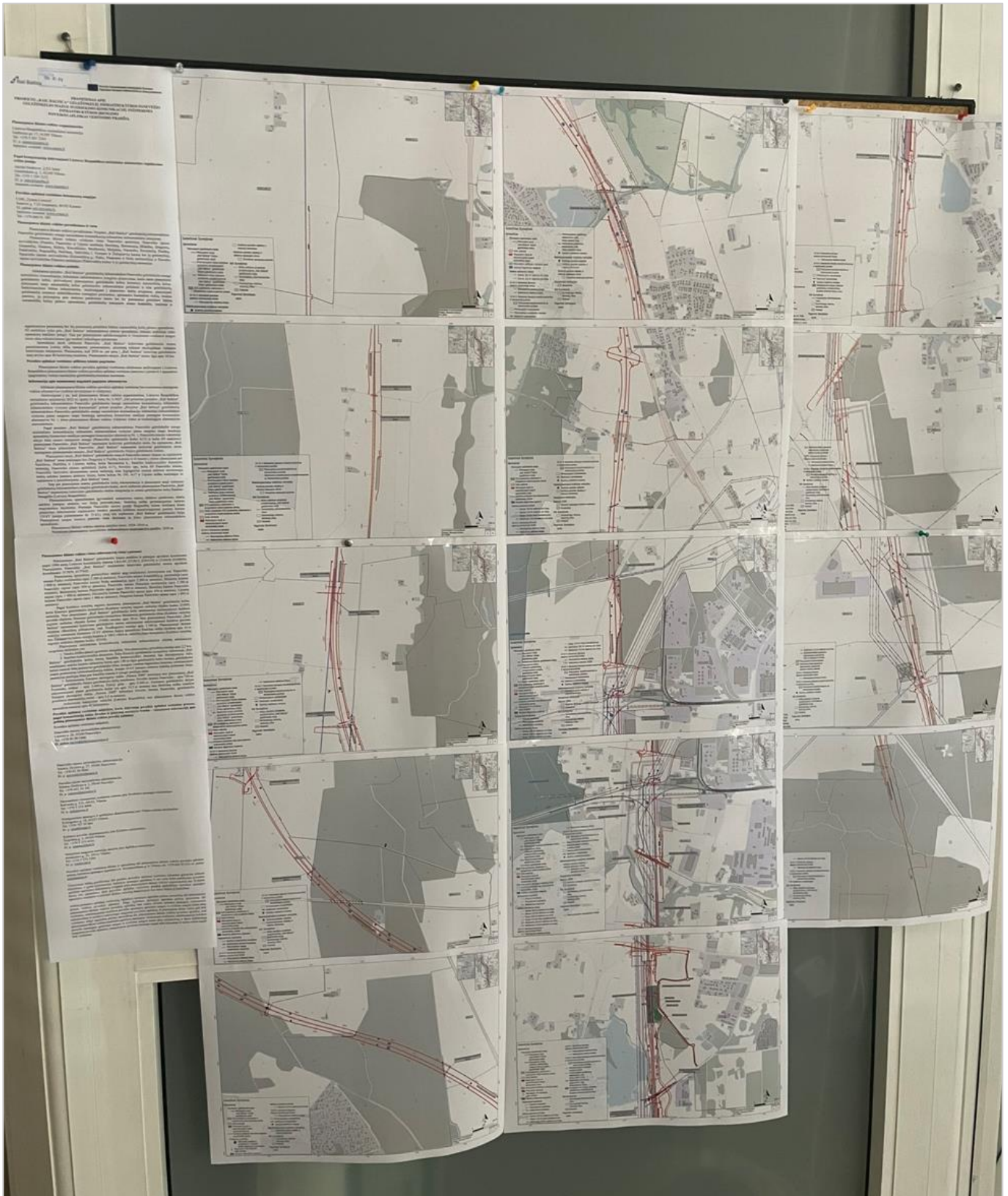
Šiuo metu bus 188779394.

Quometyra klygiamai ir saugomi šurdimų, nemony, regiono.

16 pav. Pranešimo apie planuojamos ūkinės veiklos poveikio aplinkai vertinimo pradžią paskelbimo Panevėžio rajono savivaldybės interneto svetainėje kopija (2 dalis)



17 pav. Pranešimo apie planuojamos ūkinės veiklos poveikio aplinkai vertinimo pradžią paskelbimo Panevėžio rajono savivaldybės administracijos skelbimų lentoje nuotrauka (1 dalis)



18 pav. Pranešimo apie planuojamos ūkinės veiklos poveikio aplinkai vertinimo pradžią paskelbimo Panevėžio rajono savivaldybės administracijos skelbimų lentoje nuotrauka (2 dalis)

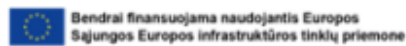
7/11/24, 6:40 AM

Pranešimas apie projekto „Rail Baltica“ geležinkelių infrastruktūros Panevėžio geležinkelio mazge susisiekimo komunikacijų inž...



Pranešimas apie projekto „Rail Baltica“ geležinkelių infrastruktūros Panevėžio geležinkelio mazge susisiekimo komunikacijų inžinerinės...

2024-07-10



Pranešimas apie projekto „Rail baltica“ geležinkelių infrastruktūros Panevėžio geležinkelio mazge susisiekimo komunikacijų inžinerinės infrastruktūros įrengimo poveikio aplinkai vertinimo pradžia

Planuojamos ūkinės veiklos organizatorius

Lietuvos Respublikos susisiekimo ministerija

Gedimino pr. 17, 01505 Vilnius

Tel. +370 5 261 2363

Norime Jus informuoti, kad šioje svetainėje naudojami slapukai (angl. cookies). Jeigu sutinkate, prašome, paspauskite mygtuką „Sutinku“ arba naršykite toliau. Prašome susipažinti su Privatumo politika.

 Būtinai Funkciniai Statistiniai Reklaminiai**IŠSAUGOTI**[SLAPUKŲ POLITIKA](#) ▾

<https://www.pasvalys.lt/naujienos/1/pranesimas-apie-projekto-rail-baltica-gelezinkeliu-infrastrukturos-panevezio-gelezinkelio-mazge-susisiekimo-k...>

1/5

19 pav. Pranešimo apie planuojamos ūkinės veiklos poveikio aplinkai vertinimo pradžia paskelbimo Pasvalio rajono savivaldybės interneto svetainėje kopija (1 dalis)

Projekto „Rail Baltica“ geležinkelių infrastruktūros Panevėžio geležinkelio mazge susisiekimo komunikacijų inžinerinės infrastruktūros statyba ir eksploatacija. Poveikio aplinkai vertinimo ataskaita. 2024 m.

7/11/24, 6:40 AM

Pranešimas apie projekto „Rail Baltica“ geležinkelių infrastruktūros Panevėžio geležinkelio mazge susisiekimo komunikacijų inž...



Interneto svetainė: www.ltginfra.lt

Poveikio aplinkai vertinimo dokumentų rengėjas

UAB „Tyrens Lietuva“

Jonavos g. 7 (D korpusas), 44192 Kaunas

El. paštas info@tyrens.lt,

Interneto svetainė: www.tyrens.lt

Tel. +370 640 01 389

Planuojamos ūkinės veiklos pavadinimas ir vieta

Planuojamos ūkinės veiklos pavadinimas: Projekto „Rail Baltica“ geležinkelių infrastruktūros Panevėžio geležinkelio mazge susisiekimo komunikacijų inžinerinės infrastruktūros įrengimas.

Planuojamos ūkinės veiklos vykdymo vieta: Panevėžio apskrities, Panevėžio rajono savivaldybės (Pajstrio, Panevėžio ir Upytės seniūnijų Berčiūnų, Bernatonių, Bliūdžių, Dragonių, Gasparėlių, Gasparų, Kiūčių, Klevečkinės, Medikonių, Molainių, Nausodės, Pavišečių, Pazūky, Pažalvaičių, Ragaudžių, Stačiūnų, Vaišvilčių I, Vynupės ir Žaliapurvių kaimų bei jų gretimybių), Panevėžio miesto savivaldybės (Kniaudiškių g., Parko, Pramonės ir Sodų seniūnaitijų) ir Pasvalio rajono savivaldybės Pušaloto seniūnijos (Pabėrvalkių kaimo ir jo gretimybių) teritorijos.

Planuojamos ūkinės veiklos pobūdis

Atliekamas projekto „Rail Baltica“ geležinkelių infrastruktūros Panevėžio geležinkelio mazge susisiekimo komunikacijų inžinerinės infrastruktūros įrengimo planavimas, kurio metu planuojami geležinkelio keliai, pertvarkomi planuojamus geležinkelio kelius kertantys automobilių keliai, planuojami nauji automobilių keliai geležinkelio infrastruktūrai prižiūrėti ir kita geležinkelių funkcionavimui būtina infrastruktūra. Atsižvelgiant į planavimo darbų programą, planuojami geležinkelių sistemos elektrifikavimo (energijos posistemio, apimančio kontaktnį tinklą, traukos pastotes, jų prijungimą prie elektros perdavimo tinklo bei šio posistemio priežiūrai būtinų automobilių kelių) plėtros sprendiniai, geležinkelių transporto eismo kontrolės, valdymo ir signalizacijos posistemio bei šių posistemio priežiūrai būtinų automobilių kelių plėtros sprendiniai, 5G mobiliojo ryšio prie „Rail Baltica“ infrastruktūros plėtros sprendiniai, tinkami mobiliojo ryšio operatorių tinklams įrengti. Taip pat planuojamos aplinkosauginės ir visuomenės sveikatos saugos teisės aktų reikalavimams įgyvendinti reikalingos priemonės.

Sprendiniai skirti užtikrinti Panevėžio „Rail Baltica“ keleivinės geležinkelio stoties pasiekiamumą įvairių rūšių transporto priemonėmis, prioritetą teikiant ekologiškam viešajam keleiviniam transportui. Planuojama, kad 2056 m. per parą į „Rail Baltica“ keleivinę geležinkelio stotį atvyks apie 80 keleivinių traukinių. Planuojamos naujos „Rail Baltica“ trasos ilgis apie 24 km.

Poveikio aplinkai vertinimo atlikimo teisinis pagrindas

Planuojamos ūkinės veiklos poveikio aplinkai vertinimas atliekamas atsižvelgiant į Lietuvos Respublikos planuojamos ūkinės veiklos poveikio aplinkai vertinimo įstatymo 1 priedo 8.5 papunkčio (pagrindinių viešojo

Norime Jus informuoti, kad šioje svetainėje naudojami slapukai (angl. cookies). Jeigu sutinkate, prašome, paspauskite mygtuką „Sutinku“ arba naršykite toliau. Prašome susipažinti su Privatumo politika. ✕

Būtinai Funkciniai Statistiniai Reklaminiai

[SLAPUKŲ POLITIKA](#) ▾

<https://www.pasvalys.lt/naujienos/1/pranesimas-apie-projekto-rail-baltica-gelezinkeliu-infrastrukturos-panevezio-gelezinkelio-mazge-susisiekimo-k...> 2/5

20 pav. Pranešimo apie planuojamos ūkinės veiklos poveikio aplinkai vertinimo pradžią paskelbimo Pasvalio rajono savivaldybės interneto svetainėje kopija (2 dalis)

Projekto „Rail Baltica“ geležinkelių infrastruktūros Panevėžio geležinkelio mazge susisiekimo komunikacijų inžinerinės infrastruktūros statyba ir eksploatacija. Poveikio aplinkai vertinimo ataskaita. 2024 m.



vykdymo vietos ar technologijos alternatyvos nesvarstomos.

Pagal projekto „Rail Baltica“ geležinkelių infrastruktūros Panevėžio geležinkelio mazge susisiekimo komunikacijų inžinerinės infrastruktūros vystymo plano rengimo etapo bendrųjų sprendinių formavimo stadijoje parengtos koncepcijos alternatyvą Nr. 1, Panevėžio miesto vakarinėje dalyje šalia esamo transporto mazgo (Panevėžio aplinkkelio (kelio A17) ir kelio A9 sankirtos) planuojama Panevėžio „Rail Baltica“ tarptautinė keleivinė geležinkelio stotis. Su suplanuota „Rail Baltica“ trasa planuojama Panevėžio „Rail Baltica“ tarptautinė keleivinė geležinkelio stotis sujungiama planuojamais naujais „Rail Baltica“ geležinkelio linijos geležinkelio keliais.

Planuojama nauja „Rail Baltica“ geležinkelio trasa iš Panevėžio miesto šiaurės su suplanuota „Rail Baltica“ trasa susijungia ties Dragonių ir Pazūkų kaimais ir iš šiaurės į pietus planuojama per Stačiūnus, Stačiūnų ir Linonių mišką, kerta Bernatonių k., Sanžilės kraštovaizdžio draustinio teritoriją, Panevėžio miesto aplinkkelį (kelį A17), Nevėžio upę, kelį A9 Panevėžio mieste, Panevėžio laisvosios ekonominės zonos teritoriją, eina lygiagrečiai esamai elektros skirstomųjų tinklų aukštos įtampos elektros linijai, kerta kelius Nr. 195, A17 ir Upytės miške susijungia su suplanuota ir projektuojama „Rail Baltica“ trasa.

Taip pat planuojama esamų geležinkelio kelių rekonstrukcija ir planuojami nauji viešosios geležinkelių infrastruktūros jungčių geležinkelio keliai, skirti užtikrinti planuojamos Panevėžio „Rail Baltica“ tarptautinės keleivinės geležinkelio stoties integraciją su esamu geležinkelio keliu Šiauliai–Daugpilis (Latvijos Respublika).

Planuojamiems sprendiniams įgyvendinti numatomas esamų elektros perdavimo tinklų aukštos įtampos elektros oro linijų pertvarkymas. Stačiūnų miške pertrasuojamas esamas magistralinis dujotiekis. Pietinėje Panevėžio miesto pusėje Ragaudžių kaime keičiama kitais planavimo dokumentais suplanuotos traukos pastotės (elektros transformatorinė pastotė, kurioje 110 kV įtampa pažeminama iki 25 kV) vieta ties suplanuota „Rail Baltica“ geležinkelio linija. Planuojamos naujos traukos pastotės vieta derinama su kitais planuojamos infrastruktūros sprendiniais.

Planuojamos ūkinės veiklos objektų statybos metai: 2028–2030 m.

Numatoma planuojamos susisiekimo infrastruktūros eksploatacijos pradžia: 2030 m.

Planuojamos ūkinės veiklos vietos (alternatyvių vietų) ypatumai

Planuojamos „Rail Baltica“ geležinkelio linijos pradžios ir pabaigos apytikrės koordinatės pagal 1994 metų Lietuvos koordinačių sistemą LKS-94: (512815, 6193150) ir (518810, 6169050). Planuojamos Panevėžio „Rail Baltica“ tarptautinės keleivinės geležinkelio stoties apytikrės koordinatės: 517839, 6177042.

Planuojamų sprendinių gretimybėse tankiai apgyvendintomis teritorijomis yra: Panevėžio miesto Parko seniūnaitija (apie 2 200 m atstumu), Panevėžio miesto Knaudiškių g. seniūnaitija (apie 2 000 m atstumu), Panevėžio miesto Sodų seniūnaitija (apie 2 200 m atstumu), Molainių kaimas Panevėžio rajone (apie 950 m atstumu), Panevėžio miesto Pramonės seniūnaitija (apie 1 200 m atstumu), Bernatonių kaimas Panevėžio rajone (apie 500 m atstumu), Berniūnų kaimas Panevėžio rajone (apie 1 900 m atstumu), Paviešečių kaimas Panevėžio rajone (apie 450 m atstumu), Linonių kaimas Panevėžio rajone (apie 1 000 m atstumu), Dragonių kaimas Panevėžio rajone (apie 1 000 m atstumu).

Pagal Kultūros vertybių registro duomenis, planuojamas „Rail Baltica“ geležinkelio kelias kerta Siaurojo geležinkelio komplekso (Kultūros vertybių registro unikalus objekto kodas: 21898) teritoriją. Nuo planuojamo „Rail Baltica“ geležinkelio kelio artimiausias nekilnojamojo kultūros paveldo objektas, Siaurojo geležinkelio

Norime Jus informuoti, kad šioje svetainėje naudojami slapukai (angl. cookies). Jeigu sutinkate, prašome, paspauskite mygtuką „Sutinku“ arba naršykite toliau. Prašome susipažinti su Privatumo politika. ✕

Būtinai Funkciniai Statistiniai Reklaminiai

[SLAPUKŲ POLITIKA](#) v

21 pav. Pranešimo apie planuojamos ūkinės veiklos poveikio aplinkai vertinimo pradžią paskelbimo Pasvalio rajono savivaldybės interneto svetainėje kopija (3 dalis)

7/11/24, 6:40 AM

Pranešimas apie projekto „Rail Baltica“ geležinkelių infrastruktūros Panevėžio geležinkelio mazge susisiekimą komunikacijų inž...



karjero (draustinį kirstų apie 180 m ilgio geležinkelio kelio ruožas), geležinkelio keliui nutiesti būtų pastatytas geležinkelio tiltas, įrengtas vandens išgarinimo baseinas, pertrasuojami esami požeminiai telekomunikacijų tinklai, įrengta 10 kV įtampos elektros kabelių požeminė linija, pastatytas pėsčiųjų tiltas per Sanžilės kanalą ir įrengti pėsčiųjų takai.

3. Artimiausios Europos ekologinio tinklo „Natura 2000“ teritorijos nuo planuojamų „Rail Baltica“ geležinkelio linijos geležinkelio kelių nutolusios: Nevėžis žemiau Panevėžio – apie 720 m; Švaininkų miškai – apie 2 600 m; Žalioji giria – apie 6 000 m. Esamame geležinkelio sklype rekonstruojami esami geležinkelio keliai yra apie 35,5 m atstumu nuo Berčiūnų miške esančios Europos ekologinio tinklo „Natura 2000“ teritorijos Nevėžis žemiau Panevėžio, geležinkelio priežiūros automobilių keliai – apie 5,5 m atstumu.

Artimiausia kaimyninė valstybė (Latvijos Respublika) nuo planuojamos ūkinės veiklos sprendinių nutolusi apie 42 kilometrus.

Poveikio aplinkai vertinimo subjektai, kurie dalyvauja poveikio aplinkai vertinimo procese, pagal kompetenciją teikia išvadas ir įstatymų nustatyta tvarka – visuomenei informaciją apie galimą planuojamos ūkinės veiklos poveikį aplinkai:

Poveikio aplinkai vertinimo subjektai:

Panevėžio miesto savivaldybės administracija

Laisvės a. 20, 35200 Panevėžys

Tel. +370 45 50 1360

El. paštas **savivaldybe@panevezys.lt**

Panevėžio rajono savivaldybės administracija

Vasario 16-osios g. 27, 35185 Panevėžys

Tel. +370 45 58 2946

El. p. **savivaldybe@panrs.lt**

Pasvalio rajono savivaldybės administracija

Vytauto Didžiojo a. 1, 39143 Pasvalys

Tel. +370 451 54 101

El. p. **rastine@pasvalys.lt**

Nacionalinis visuomenės sveikatos centras prie Sveikatos apsaugos ministerijos

Kalvarijų g. 153, 08352, Vilnius

Tel. +370 5 212 4098

El. p. **info@nvsc.lt**

Norime Jus informuoti, kad šioje svetainėje naudojami slapukai (angl. cookies). Jeigu sutinkate, prašome, paspauskite mygtuką „Sutinku“ arba naršykite toliau. Prašome susipažinti su Privatumo politika. ✕

Būtinai Funkciniai Statistiniai Reklaminiai

[SLAPUKŲ POLITIKA](#) ▼

<https://www.pasvalys.lt/naujienos/1/pranesimas-apie-projekto-rail-baltica-gelezinkeliu-infrastrukturos-panevezio-gelezinkelio-mazge-susiesikimo-k...> 4/5

22 pav. Pranešimo apie planuojamos ūkinės veiklos poveikio aplinkai vertinimo pradžią paskelbimo Pasvalio rajono savivaldybės interneto svetainėje kopija (4 dalis)

Projekto „Rail Baltica“ geležinkelių infrastruktūros Panevėžio geležinkelio mazge susisiekimą komunikacijų inžinerinės infrastruktūros statyba ir eksploatacija. Poveikio aplinkai vertinimo ataskaita. 2024 m.

7/11/24, 6:40 AM

Pranešimas apie projekto „Rail Baltica“ geležinkelių infrastruktūros Panevėžio geležinkelio mazge susisiekimo komunikacijų inž...



El. p. **centras@kpd.lt**

Valstybinė saugomų teritorijų tarnyba prie Aplinkos ministerijos

Antakalnio g. 25, 10312 Vilnius

Tel. +370 5 272 3284

El. p. **vstt@vstt.lt**

Poveikio aplinkai vertinimą atlieka ir sprendimą dėl planuojamos ūkinės veiklos poveikio aplinkai priima Aplinkos apsaugos agentūra (A. Juozapavičiaus g. 9, Vilnius, tel. +370 682 92 653, el. paštas **aaa@gamta.lt**)

Visuomenė teikia pasiūlymus dėl pradėto poveikio aplinkai vertinimo (įskaitant galimybę užduoti klausimus ir gauti informaciją) Aplinkos apsaugos agentūrai ir turi teisę teikti pasiūlymus poveikio aplinkai vertinimo dokumentų rengėjui arba planuojamos ūkinės veiklos organizatoriui per 10 darbo dienų nuo pranešimo apie poveikio aplinkai vertinimo pradžią paskelbimo Aplinkos apsaugos agentūros interneto svetainėje dienos, terminą skaičiuojant nuo kitos dienos jį paskelbus.

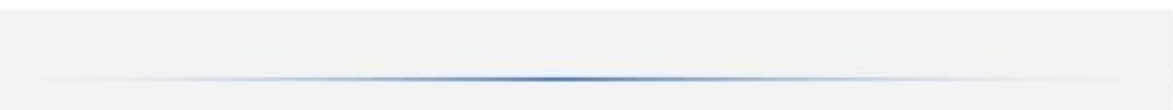
Atlikus poveikio aplinkai vertinimą, Aplinkos apsaugos agentūra priima sprendimą dėl planuojamos ūkinės veiklos poveikio aplinkai. Jeigu Aplinkos apsaugos agentūra priima sprendimą dėl planuojamos ūkinės veiklos poveikio aplinkai, kad veikla atitinka aplinkos apsaugos, visuomenės sveikatos, nekilnojamojo kultūros paveldo apsaugos, gaisrinės saugos ir civilinės saugos teisės aktų reikalavimus ir nedarys reikšmingo neigiamo poveikio aplinkai, ši planuojama ūkinė veikla gali būti vykdoma. Jeigu Agentūra priima sprendimą dėl planuojamos ūkinės veiklos poveikio aplinkai, kad planuojama ūkinė veikla neatitinka aplinkos apsaugos, visuomenės sveikatos, nekilnojamojo kultūros paveldo apsaugos, gaisrinės saugos ir civilinės saugos teisės aktų reikalavimų ir darys reikšmingą neigiamą poveikį aplinkai, įstatymuose įtvirtinti leidimai negali būti išduodami ir tokia veikla negali būti vykdoma.

Schema

UAB „Tyrens Lietuva“ informacija



[← ATGAL](#)



Norime Jus informuoti, kad šioje svetainėje naudojami slapukai (angl. cookies). Jeigu sutinkate, prašome, paspauskite mygtuką „Sutinku“ arba naršykite toliau. Prašome susipažinti su Privatumo politika. ✕

Būtinai
 Funkciniai
 Statistiniai
 Reklaminiai

[SLAPUKŲ POLITIKA](#) v

<https://www.pasvalys.lt/naujienos/1/pranesimas-apie-projekto-rail-baltica-gelezinkeliu-infrastrukturos-panevezio-gelezinkelio-mazge-susisiekimo-k...> 5/5

23 pav. Pranešimo apie planuojamos ūkinės veiklos poveikio aplinkai vertinimo pradžią paskelbimo Pasvalio rajono savivaldybės interneto svetainėje kopija (5 dalis)

Elektroninis dokumentas
AUDRIUS BUNEVIČIUS
2024-07-02 12:15:26 GMT+3
Signature



PASVALIO RAJONO SAVIVALDYBĖS ADMINISTRACIJA
GAUTA
2024 m. 07 mėn. 02 d.
Nr. 1196-2209



2024-07-02 Nr. SR24-01084

Poveikio aplinkai vertinimo
atsakingajai institucijai,
vertinimo subjektams ir
seniūnijoms
(pagal pridedamą adresatų sąrašą)

Originalas nebus siunčiamas.

DĖL PRANEŠIMO APIE POVEIKIO APLINKAI VERTINIMO PRADŽIĄ

Vadovaudamiesi Lietuvos Respublikos planuojamos ūkinės veiklos poveikio aplinkai vertinimo įstatymo 9 straipsnio nuostatomis teikiame pranešimą apie poveikio aplinkai vertinimo pradžią.

Atsižvelgdami į Planuojamos ūkinės veiklos poveikio aplinkai vertinimo procedūrų vykdymo tvarkos aprašą, patvirtinto Lietuvos Respublikos aplinkos ministro 2023 m. gegužės 23 d. įsakymu Nr. D1-157 „Dėl planuojamos ūkinės veiklos poveikio aplinkai vertinimo tvarkos aprašų patvirtinimo“, 27 punkto nuostatas, patvirtiname, kad teikiama informacija yra teisinga.

Vadovaudamiesi Visuomenės informavimo ir dalyvavimo planuojamos ūkinės veiklos poveikio aplinkai vertinimo procese tvarkos aprašo, patvirtinto Lietuvos Respublikos aplinkos ministro 2023 m. gegužės 23 d. įsakymu Nr. D1-157 „Dėl planuojamos ūkinės veiklos poveikio aplinkai vertinimo tvarkos aprašų patvirtinimo“, 10.1 papunkčio ir 21 punkto nuostatomis, prašome Aplinkos apsaugos agentūros, Panevėžio miesto, Panevėžio rajono ir Pasvalio rajono savivaldybių administracijų savo interneto svetainėse paskelbti pridedamą pranešimą apie poveikio aplinkai pradžią.

Vadovaudamiesi Visuomenės informavimo ir dalyvavimo planuojamos ūkinės veiklos poveikio aplinkai vertinimo procese tvarkos aprašo 10.2 papunkčio nuostatomis, prašome Panevėžio miesto, Panevėžio rajono ir Pasvalio rajono savivaldybių administracijų bei Panevėžio rajono savivaldybės Panevėžio, Pajstrio, Upytės seniūnijų ir Pasvalio rajono savivaldybės administracijos Pušaloto seniūnijos pridedamą pranešimą apie poveikio aplinkai pradžią paskelbti savo skelbimų lentose ir el. p. valdas.uscila@tyrens.lt pateikti šio įpareigojimo įvykdymo įrodymus (skelbimų lentoje paskelbto pranešimo apie poveikio aplinkai vertinimo pradžią (su gavimo žyma, data) nuotraukas).

PRIDEDAMA:

1. Pranešimas apie poveikio aplinkai vertinimo pradžią, 3 lapai.
2. Situacijos schema, 14 lapų.
3. Adresatų sąrašas, 1 lapas.

Generalinis direktorius

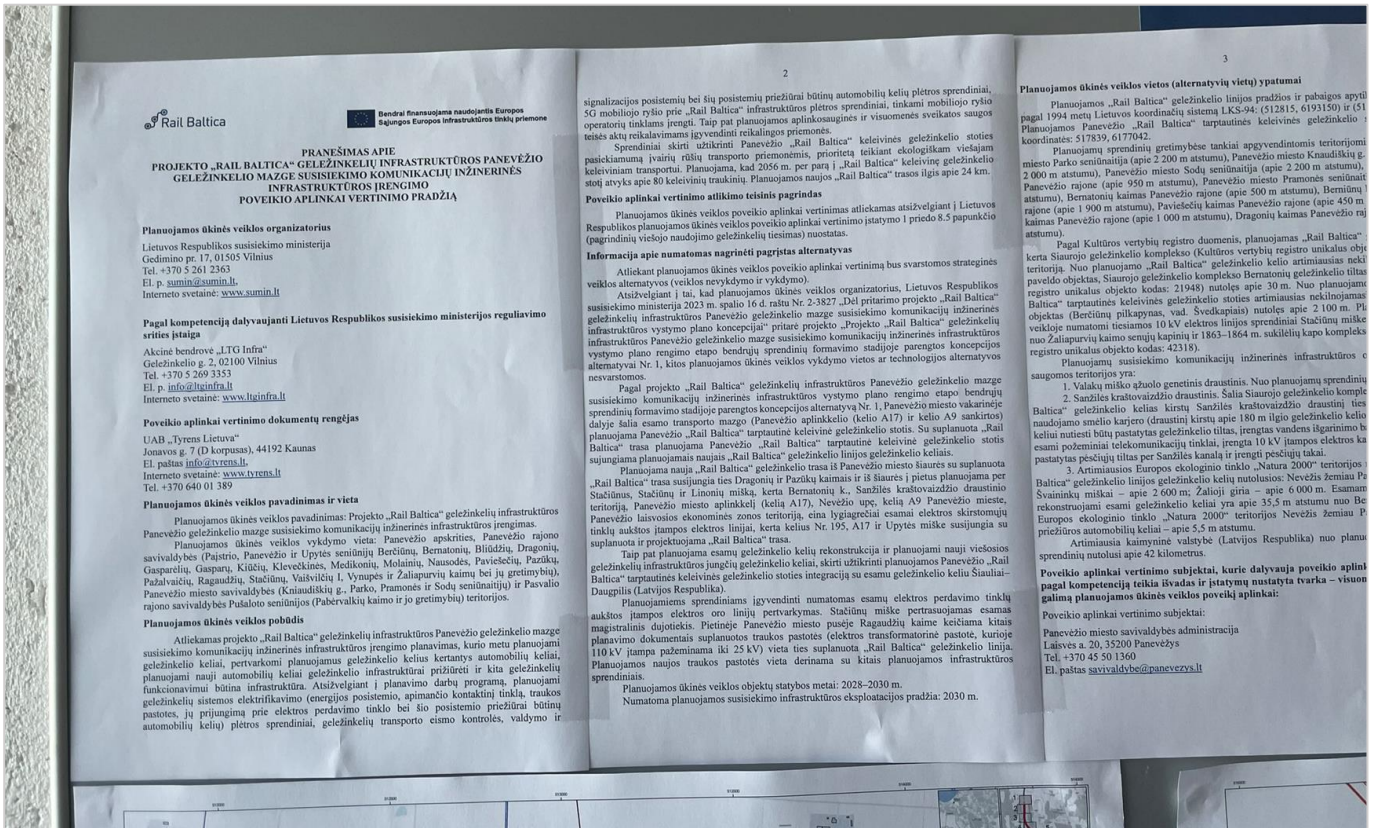
Audrius Bunevičius

Kontaktinis asmuo: Aplinkosaugos skyriaus aplinkosaugos ekspertas
Valdas Uscila, el. paštas: valdas.uscila@tyrens.lt


UAB „Tyrens Lietuva“, Jonavos g. 7, LT-44192 Kaunas, Lietuva
info@tyrens.lt, www.tyrens.lt
Įmonės kodas 234004210. PVM kodas LT340042113
Atsiskaitomoji sąskaita LT13 7300 0101 6100 1877, Swedbank AB, banko kodas 73000



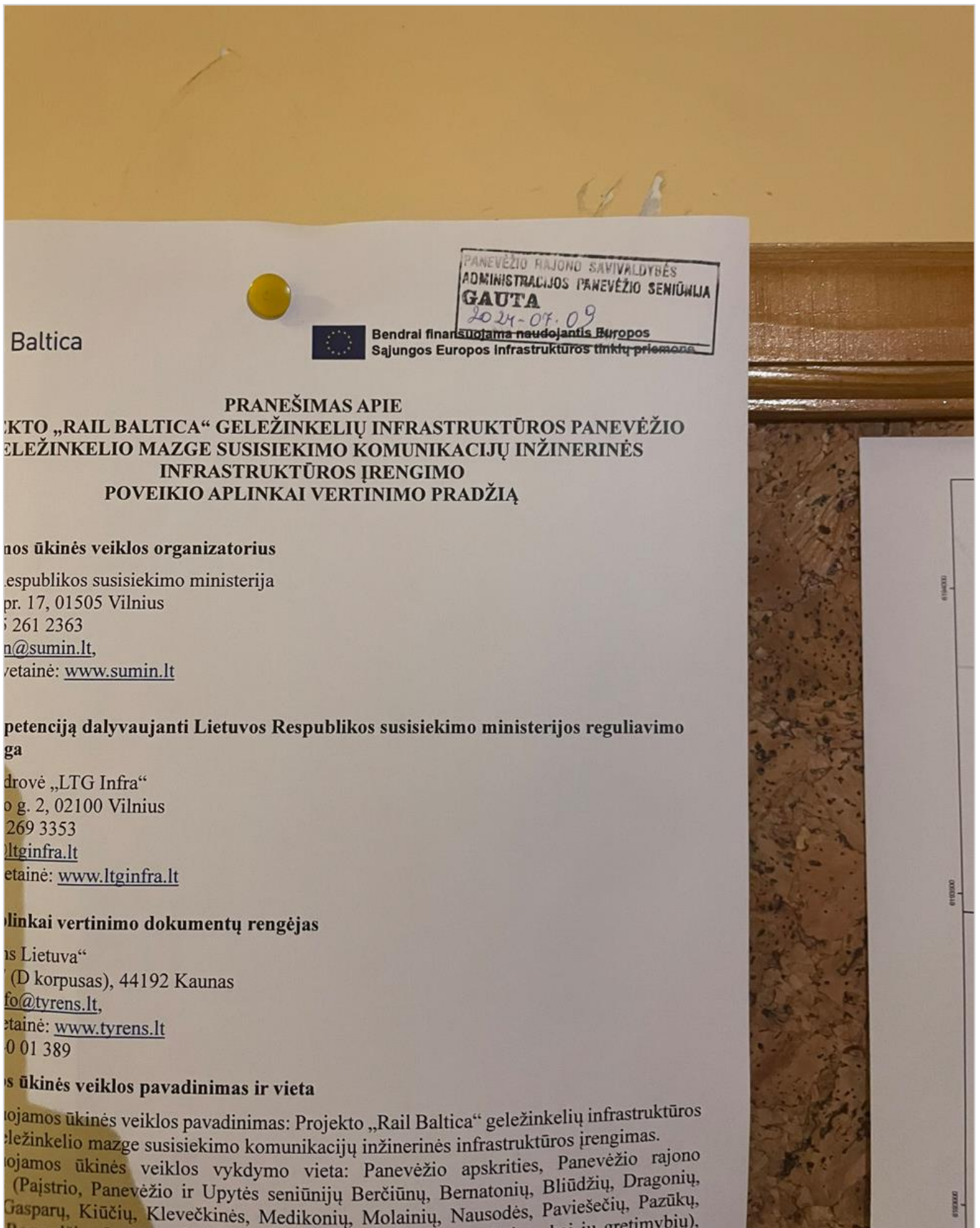
24 pav. Pranešimo apie planuojamos ūkinės veiklos poveikio aplinkai vertinimo pradžią paskelbimo Pasvalio rajono savivaldybės administracijos skelbimų lentoje nuotrauka (1 dalis)



25 pav. Pranešimo apie planuojamos ūkinės veiklos poveikio aplinkai vertinimo pradžią paskelbimo Pasvalio rajono savivaldybės administracijos skelbimų lentoje nuotrauka (2 dalis)



26 pav. Pranešimo apie planuojamos ūkinės veiklos poveikio aplinkai vertinimo pradžią paskelbimo Pasvalio rajono savivaldybės administracijos skelbimų lentoje nuotrauka (3 dalis)



Baltica



Bendral finansuojama naudojantis Europos Sąjungos Europos Infrastruktūros tinktų priemone

PANEVĖŽIO RAJONO SAVIVALDYBĖS
ADMINISTRACIJOS PANEVĖŽIO SENIŪNIJA
GAUTA
2024-07-09
suojama naudojantis Europos

**PRANEŠIMAS APIE
KTO „RAIL BALTICA“ GELEŽINKELIŲ INFRASTRUKTŪROS PANEVĖŽIO
GELEŽINKELIO MAZGE SUSISIEKIMO KOMUNIKACIJŲ INŽINERINĖS
INFRASTRUKTŪROS ĮRENGIMO
POVEIKIO APLINKAI VERTINIMO PRADŽIA**

Užsakovas / Uždavinių organizatorius

Lietuvos Respublikos susisiekimo ministerija
Konstitucijos pr. 17, 01505 Vilnius
Tel. +370 5 261 2363
El. paštas: informacija@sumin.lt
Tinklapis: www.sumin.lt

Atsakingas kompetenciją dalyvaujanti Lietuvos Respublikos susisiekimo ministerijos reguliavimo departamentas

LTG Infra
Konstitucijos pr. 2, 02100 Vilnius
Tel. +370 5 269 3353
El. paštas: info@ltginfra.lt
Tinklapis: www.ltginfra.lt

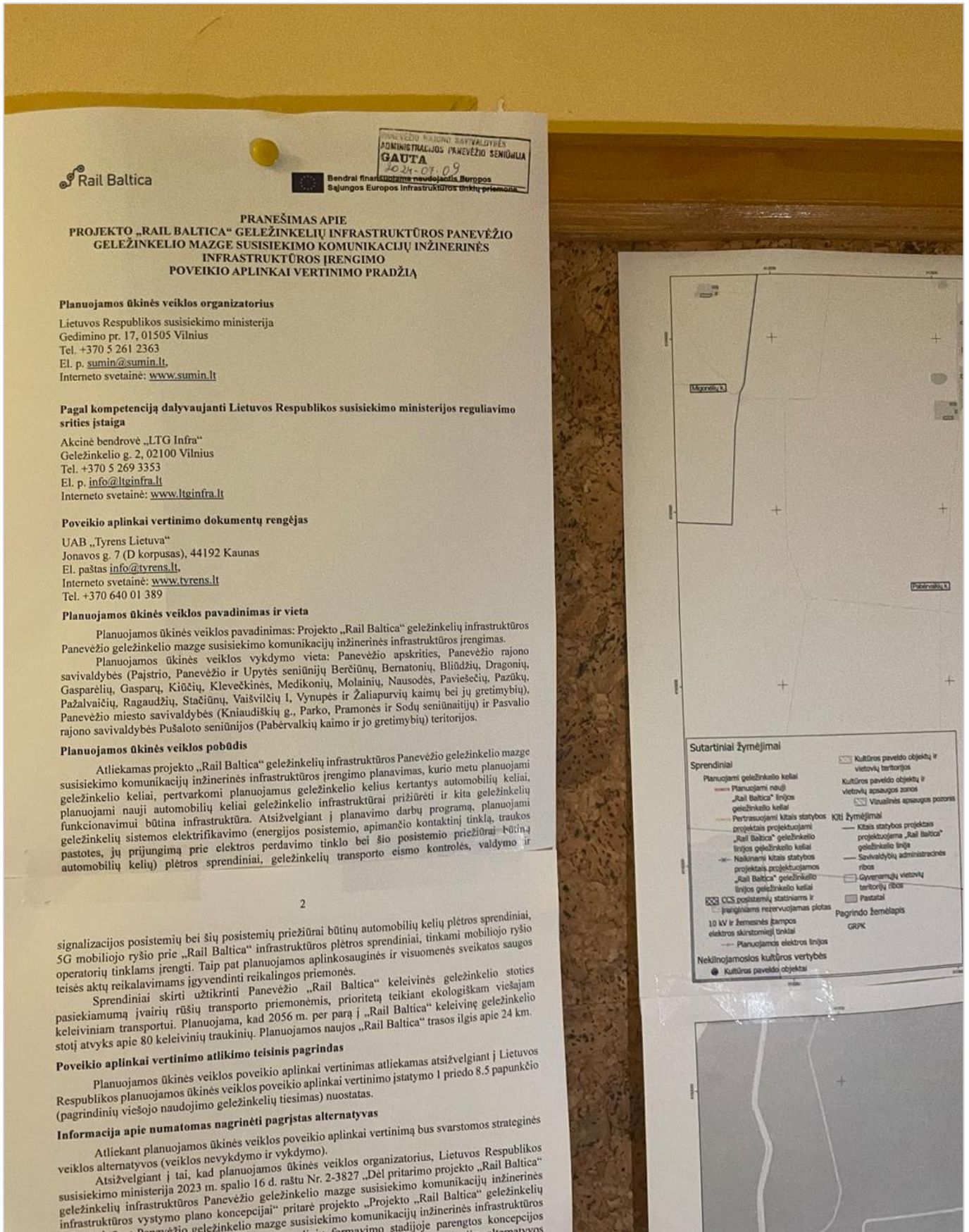
Atsakingas aplinkai vertinimo dokumentų rengėjas


TYRÉNS Lietuva
Sėdimoji (D korpusas), 44192 Kaunas
El. paštas: info@tyrens.lt
Tinklapis: www.tyrens.lt
Tel. +370 37 01 389

Užsakovas / Uždavinių pavadinimas ir vieta

Užsakovas / Uždavinių pavadinimas: Projekto „Rail Baltica“ geležinkelių infrastruktūros Panevėžio geležinkelio mazge susisiekimo komunikacijų inžinerinės infrastruktūros įrengimas.
Užsakovas / Uždavinių vykdymo vieta: Panevėžio apskritys, Panevėžio rajono seniūnijos (Pajstrio, Panevėžio ir Upytės seniūnijų Berčiūnų, Bernatonių, Bliūdžių, Dragonių, Gasparų, Kiūčių, Klevečkinės, Medikonių, Molainių, Nausodės, Paviešečių, Pazūkų, Šilainių seniūnijų).

27 pav. Pranešimo apie planuojamos ūkinės veiklos poveikio aplinkai vertinimo pradžią paskelbimo Panevėžio rajono savivaldybės administracijos Panevėžio seniūnijos skelbimų lentoje nuotrauka (1 dalis)



 Rail Baltica


 Bendrai finansuojama naujoji Europos Sąjungos Europos infrastruktūros tinklų priemonė.
 PANEVĖŽIO RAJONO SAVIVALDYBĖS ADMINISTRACIJOS PANEVĖŽIO SENIŪNIJA
GAUTA
 2024-07-09

**PRANEŠIMAS APIE
 PROJEKTO „RAIL BALTICA“ GELEŽINKELIŲ INFRASTRUKTŪROS PANEVĖŽIO
 GELEŽINKELIO MAZGE SUSISIEKIMO KOMUNIKACIJŲ INŽINERINĖS
 INFRASTRUKTŪROS ĮRENGIMO
 POVEIKIO APLINKAI VERTINIMO PRADŽIA**

Planuojamos ūkinės veiklos organizatorius

Lietuvos Respublikos susisiekimo ministerija
 Gedimino pr. 17, 01505 Vilnius
 Tel. +370 5 261 2363
 El. p. sumin@sumin.lt
 Interneto svetainė: www.sumin.lt

Pagal kompetenciją dalyvaujanti Lietuvos Respublikos susisiekimo ministerijos reguliavimo srities įstaiga

Akcinė bendrovė „LTG Infra“
 Geležinkelio g. 2, 02100 Vilnius
 Tel. +370 5 269 3353
 El. p. info@ltginfra.lt
 Interneto svetainė: www.ltginfra.lt

Poveikio aplinkai vertinimo dokumentų rengėjas

UAB „Tyrens Lietuva“
 Jonavos g. 7 (D korpusas), 44192 Kaunas
 El. paštas info@tyrens.lt
 Interneto svetainė: www.tyrens.lt
 Tel. +370 640 01 389

Planuojamos ūkinės veiklos pavadinimas ir vieta

Planuojamos ūkinės veiklos pavadinimas: Projekto „Rail Baltica“ geležinkelių infrastruktūros Panevėžio geležinkelio mazge susisiekimo komunikacijų inžinerinės infrastruktūros įrengimas.
 Planuojamos ūkinės veiklos vykdymo vieta: Panevėžio apskritys, Panevėžio rajono savivaldybės (Pajstrio, Panevėžio ir Upytės seniūnijų Berčiūnų, Bernatonių, Bliūdžių, Dragonių, Gasparėlių, Gasparų, Kiūčių, Klevečkinės, Medikonių, Molainių, Nausodės, Pavišečių, Pazūkių, Pažalvaičių, Ragaudžių, Stačūnų, Vaišvilčių I, Vynupės ir Žaliapurvių kaimų bei jų gretimybų), Panevėžio miesto savivaldybės (Kniaudiškių g., Parko, Pramonės ir Sodų seniūnaitijų) ir Pasvalio rajono savivaldybės Pušaloto seniūnijos (Pabėrvalkių kaimo ir jo gretimybų) teritorijos.

Planuojamos ūkinės veiklos pobūdis

Atliekamas projekto „Rail Baltica“ geležinkelių infrastruktūros Panevėžio geležinkelio mazge susisiekimo komunikacijų inžinerinės infrastruktūros įrengimo planavimas, kurio metu planuojami geležinkelio keliai, pertvarkomi planuojamos geležinkelio kelius kertantys automobilių keliai, planuojami nauji automobilių keliai geležinkelio infrastruktūrai prižiūrėti ir kita geležinkelių funkcionavimui būtina infrastruktūra. Atsižvelgiant į planavimo darbų programą, planuojami geležinkelių sistemos elektrifikavimo (energijos posistemio, apimančio kontaktinį tinklą, traukos pastotes, jų prijungimą prie elektros perdavimo tinklo bei šio posistemio priežiūrai būtiną automobilių kelių) plėtros sprendiniai, geležinkelių transporto eismo kontrolės, valdymo ir

2

signalizacijos posistemų bei šių posistemų priežiūrai būtinų automobilių kelių plėtros sprendiniai, 5G mobiliojo ryšio prie „Rail Baltica“ infrastruktūros plėtros sprendiniai, tinkami mobiliojo ryšio operatorių tinklams įrengti. Taip pat planuojamos aplinkosauginės ir visuomenės sveikatos saugos teisės aktų reikalavimams įgyvendinti reikalingos priemonės.

Sprendiniai skirti užtikrinti Panevėžio „Rail Baltica“ kelevinės geležinkelio stoties pasiekiamumą įvairių rūšių transporto priemonėmis, prioritetą teikiant ekologiškam viešajam keleviniam transportui. Planuojama, kad 2056 m. per parą į „Rail Baltica“ kelevinę geležinkelio stotį atvyks apie 80 kelevininių traukinių. Planuojamos naujos „Rail Baltica“ trasos ilgis apie 24 km.

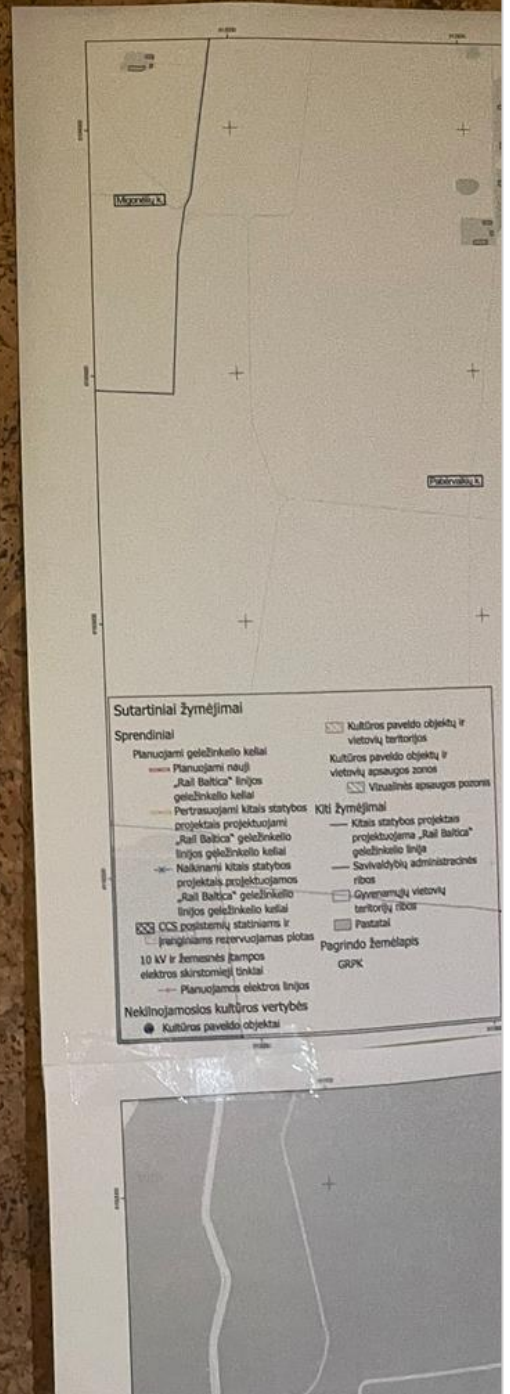
Poveikio aplinkai vertinimo atlikimo teisinis pagrindas

Planuojamos ūkinės veiklos poveikio aplinkai vertinimas atliekamas atsižvelgiant į Lietuvos Respublikos planuojamos ūkinės veiklos poveikio aplinkai vertinimo įstatymo 1 priedo 8.5 papunkčio (pagrindinių viešojo naudojimo geležinkelių tiesimas) nuostatas.

Informacija apie numatomas nagrinėti pagrįstas alternatyvas

Atliekant planuojamos ūkinės veiklos poveikio aplinkai vertinimą bus svarstomos strateginės veiklos alternatyvos (veiklos nevykdymo ir vykdymo).

Atsižvelgiant į tai, kad planuojamos ūkinės veiklos organizatorius, Lietuvos Respublikos susisiekimo ministerija 2023 m. spalio 16 d. raštu Nr. 2-3827 „Dėl pritarimo projekto „Rail Baltica“ susisiekimo komunikacijų inžinerinės infrastruktūros Panevėžio geležinkelio mazge susisiekimo komunikacijų inžinerinės infrastruktūros vystymo plano koncepcijai“ pritarė projekto „Projekto „Rail Baltica“ geležinkelių infrastruktūros Panevėžio geležinkelio mazge susisiekimo komunikacijų inžinerinės infrastruktūros



28 pav. Pranešimo apie planuojamos ūkinės veiklos poveikio aplinkai vertinimo pradžią paskelbimo Panevėžio rajono savivaldybės administracijos Panevėžio seniūnijos skelbimų lentoje nuotrauka (2 dalis)



29 pav. Pranešimo apie planuojamos ūkinės veiklos poveikio aplinkai vertinimo pradžią paskelbimo Panevėžio rajono savivaldybės administracijos Panevėžio seniūnijos skelbimų lentoje nuotrauka (3 dalis)



Poveikio aplinkai vertinimo
atsakingajai institucijai,
vertinimo subjektams ir
seniūnijoms
(pagal pridedamą adresatų sąrašą)

2024-07-02 Nr. SR24-01084

Originalas nebus siunčiamas.

DĖL PRANEŠIMO APIE POVEIKIO APLINKAI VERTINIMO PRADŽIĄ

Vadovaudamiesi Lietuvos Respublikos planuojamos ūkinės veiklos poveikio aplinkai vertinimo įstatymo 9 straipsnio nuostatomis teikiame pranešimą apie poveikio aplinkai vertinimo pradžią.

Atsižvelgdami į Planuojamos ūkinės veiklos poveikio aplinkai vertinimo procedūrų vykdymo tvarkos aprašo, patvirtinto Lietuvos Respublikos aplinkos ministro 2023 m. gegužės 23 d. įsakymu Nr. D1-157 „Dėl planuojamos ūkinės veiklos poveikio aplinkai vertinimo tvarkos aprašų patvirtinimo“, 27 punkto nuostatas, patvirtiname, kad teikiama informacija yra teisinga.

Vadovaudamiesi Visuomenės informavimo ir dalyvavimo planuojamos ūkinės veiklos poveikio aplinkai vertinimo procese tvarkos aprašo, patvirtinto Lietuvos Respublikos aplinkos ministro 2023 m. gegužės 23 d. įsakymu Nr. D1-157 „Dėl planuojamos ūkinės veiklos poveikio aplinkai vertinimo tvarkos aprašų patvirtinimo“, 10.1 papunkčio ir 21 punkto nuostatomis, prašome Aplinkos apsaugos agentūros, Panevėžio miesto, Panevėžio rajono ir Pasvalio rajono savivaldybių administracijų savo interneto svetainėse paskelbti pridedamą pranešimą apie poveikio aplinkai pradžią.

Vadovaudamiesi Visuomenės informavimo ir dalyvavimo planuojamos ūkinės veiklos poveikio aplinkai vertinimo procese tvarkos aprašo 10.2 papunkčio nuostatomis, prašome Panevėžio miesto, Panevėžio rajono ir Pasvalio rajono savivaldybių administracijų bei Panevėžio rajono savivaldybės Panevėžio, Pajstrio, Upytės seniūnijų ir Pasvalio rajono savivaldybės administracijos Pušaloto seniūnijos pridedamą pranešimą apie poveikio aplinkai pradžią paskelbti savo skelbimų lentose ir el. p. valdas.uscila@tyrens.lt pateikti šio įpareigojimo įvykdymo įrodymus (skelbimų lentoje paskelbto pranešimo apie poveikio aplinkai vertinimo pradžią (su gavimo žyma, data) nuotraukas).

PRIDEDAMA:

1. Pranešimas apie poveikio aplinkai vertinimo pradžią, 3 lapai.
2. Situacijos schema, 14 lapų.
3. Adresatų sąrašas, 1 lapas.

Generalinis direktorius

Audrius Bunevičius

Kontaktinis asmuo: Aplinkosaugos skyriaus aplinkosaugos ekspertas
Valdas USCILA, el. paštas: valdas.uscila@tyrens.lt

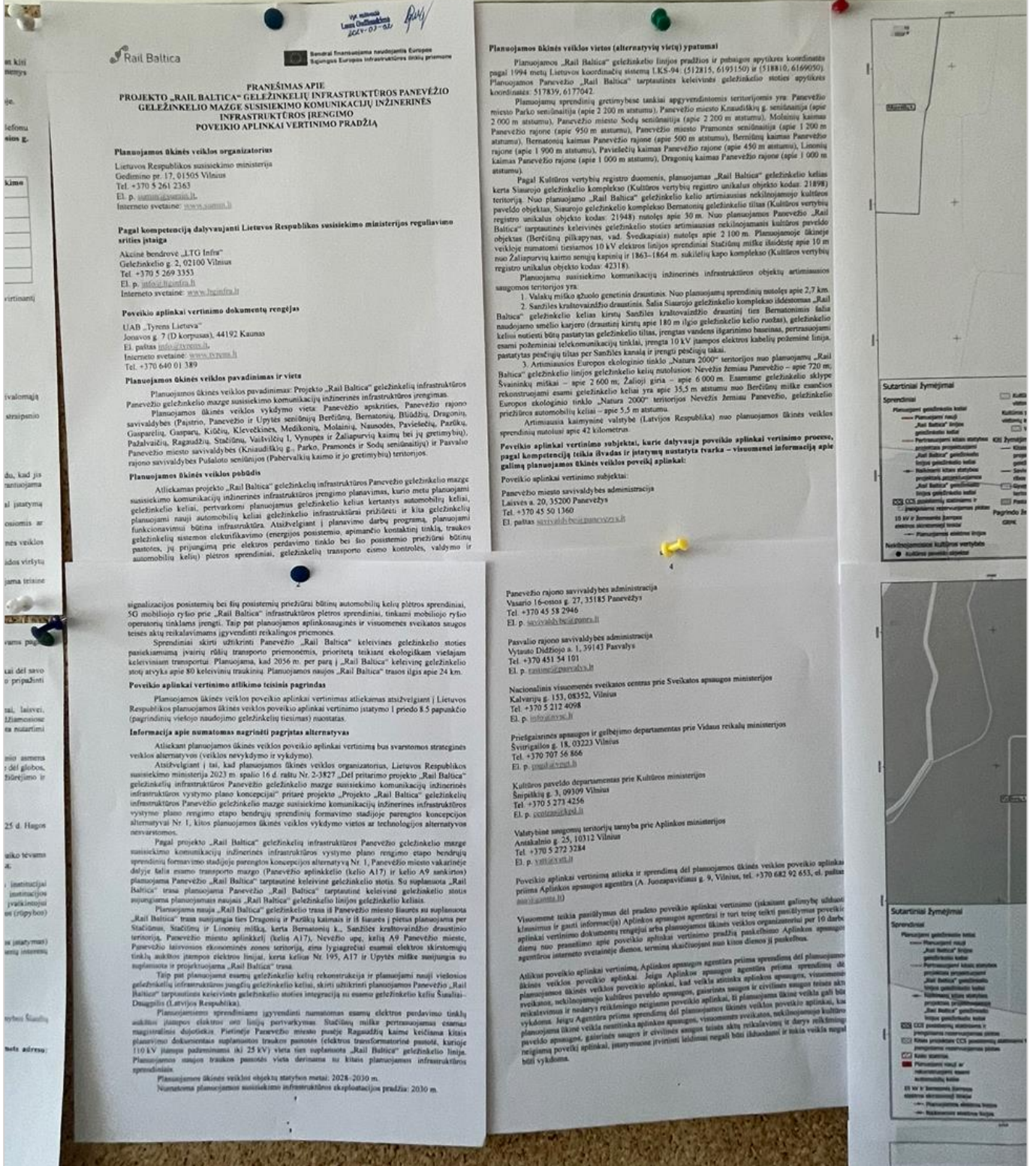
UAB „Tyrens Lietuva“, Jonavos g. 7, LT-44192 Kaunas, Lietuva
info@tyrens.lt, www.tyrens.lt
Įmonės kodas 234004210, PVM kodas LT340042113
Atsiskaitomoji sąskaita LT13 7300 0101 6100 1877, Swedbank AB, banko kodas 73000



30 pav. Pranešimo apie planuojamos ūkinės veiklos poveikio aplinkai vertinimo pradžią paskelbimo Panevėžio rajono savivaldybės administracijos Pajstrio seniūnijos skelbimų lentoje nuotrauka (1 dalis)

Projekto „Rail Baltica“ geležinkelių infrastruktūros Panevėžio geležinkelio mazge susisiekimo komunikacijų inžinerinės infrastruktūros statyba ir eksploatacija. Poveikio aplinkai vertinimo ataskaita. 2024 m.

CIJA



31 pav. Pranešimo apie planuojamos ūkinės veiklos poveikio aplinkai vertinimo pradžią paskelbimo Panevėžio rajono savivaldybės administracijos Pajstrio seniūnijos skelbimų lentoje nuotrauka (2 dalis)

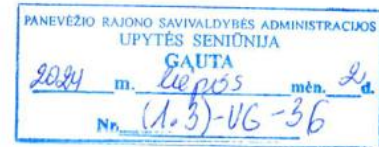


32 pav. Pranešimo apie planuojamos ūkinės veiklos poveikio aplinkai vertinimo pradžią paskelbimo Panevėžio rajono savivaldybės administracijos Pajstrio seniūnijos skelbimų lentoje nuotrauka (3 dalis)



Poveikio aplinkai vertinimo
atsakingajai institucijai,
vertinimo subjektams ir
seniūnijoms
(pagal pridedamą adresatų sąrašą)

2024-07-02 Nr. SR24-01084



Originalas nebus siunčiamas.

DĖL PRANEŠIMO APIE POVEIKIO APLINKAI VERTINIMO PRADŽIĄ

Vadovaudamiesi Lietuvos Respublikos planuojamos ūkinės veiklos poveikio aplinkai vertinimo įstatymo 9 straipsnio nuostatomis teikiame pranešimą apie poveikio aplinkai vertinimo pradžią.

Atsižvelgdami į Planuojamos ūkinės veiklos poveikio aplinkai vertinimo procedūrų vykdymo tvarkos aprašo, patvirtinto Lietuvos Respublikos aplinkos ministro 2023 m. gegužės 23 d. įsakymu Nr. D1-157 „Dėl planuojamos ūkinės veiklos poveikio aplinkai vertinimo tvarkos aprašų patvirtinimo“, 27 punkto nuostatas, patvirtiname, kad teikiama informacija yra teisinga.

Vadovaudamiesi Visuomenės informavimo ir dalyvavimo planuojamos ūkinės veiklos poveikio aplinkai vertinimo procese tvarkos aprašo, patvirtinto Lietuvos Respublikos aplinkos ministro 2023 m. gegužės 23 d. įsakymu Nr. D1-157 „Dėl planuojamos ūkinės veiklos poveikio aplinkai vertinimo tvarkos aprašų patvirtinimo“, 10.1 papunkčio ir 21 punkto nuostatomis, prašome Aplinkos apsaugos agentūros, Panevėžio miesto, Panevėžio rajono ir Pasvalio rajono savivaldybių administracijų savo interneto svetainėse paskelbti pridedamą pranešimą apie poveikio aplinkai pradžią.

Vadovaudamiesi Visuomenės informavimo ir dalyvavimo planuojamos ūkinės veiklos poveikio aplinkai vertinimo procese tvarkos aprašo 10.2 papunkčio nuostatomis, prašome Panevėžio miesto, Panevėžio rajono ir Pasvalio rajono savivaldybių administracijų bei Panevėžio rajono savivaldybės Panevėžio, Pajstrio, Upytės seniūnijų ir Pasvalio rajono savivaldybės administracijos Pušaloto seniūnijos pridedamą pranešimą apie poveikio aplinkai pradžią paskelbti savo skelbimų lentose ir el. p. valdas.uscila@tyrens.lt pateikti šio įpareigojimo įvykdymo įrodymus (skelbimų lentoje paskelbto pranešimo apie poveikio aplinkai vertinimo pradžią (su gavimo žyma, data) nuotraukas).

PRIDEDAMA:

1. Pranešimas apie poveikio aplinkai vertinimo pradžią, 3 lapai.
2. Situacijos schema, 14 lapų.
3. Adresatų sąrašas, 1 lapas.

Generalinis direktorius

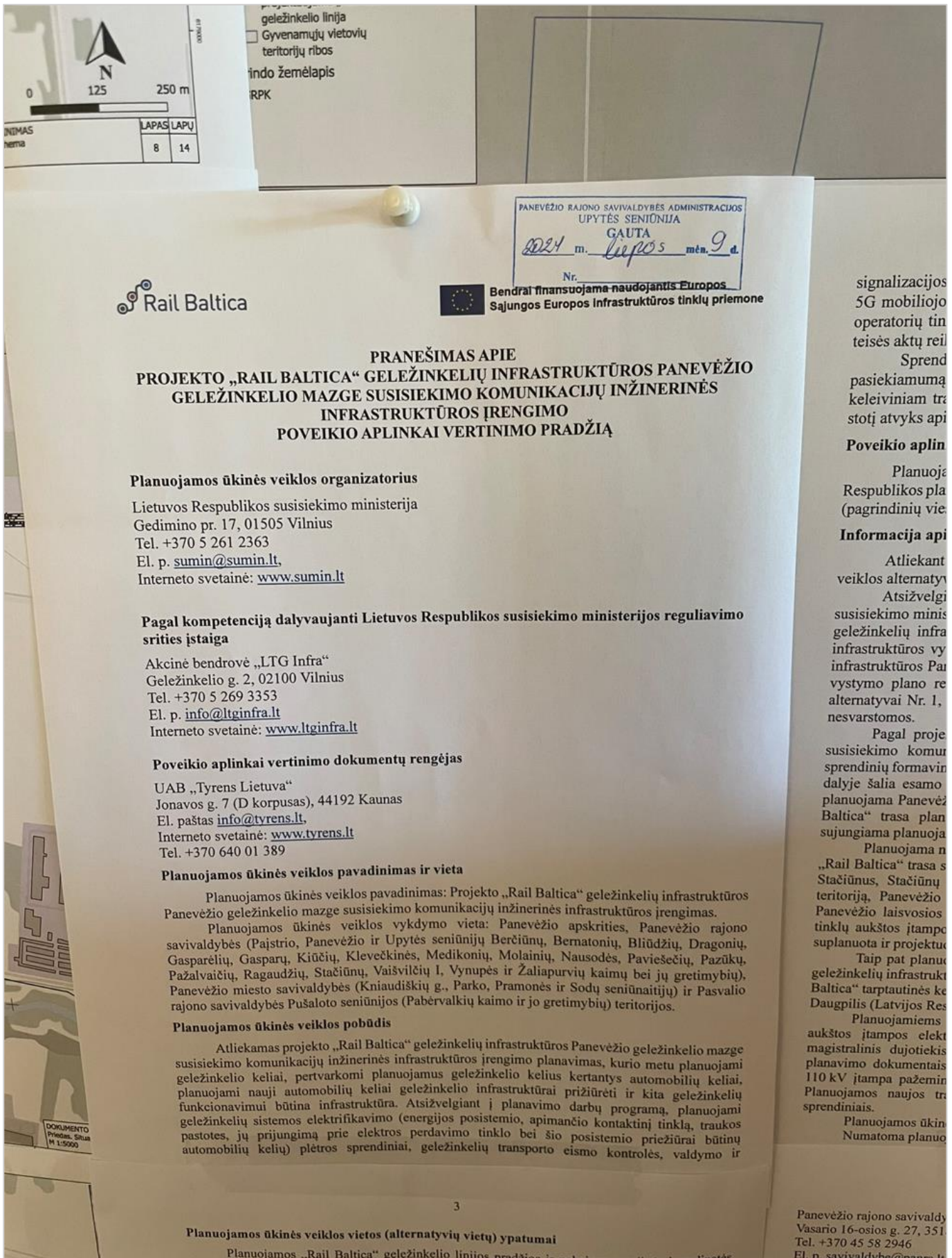
Audrius Bunevičius

Kontaktinis asmuo: Aplinkosaugos skyriaus aplinkosaugos ekspertas
Valdas USCILA, el. paštas: valdas.uscila@tyrens.lt

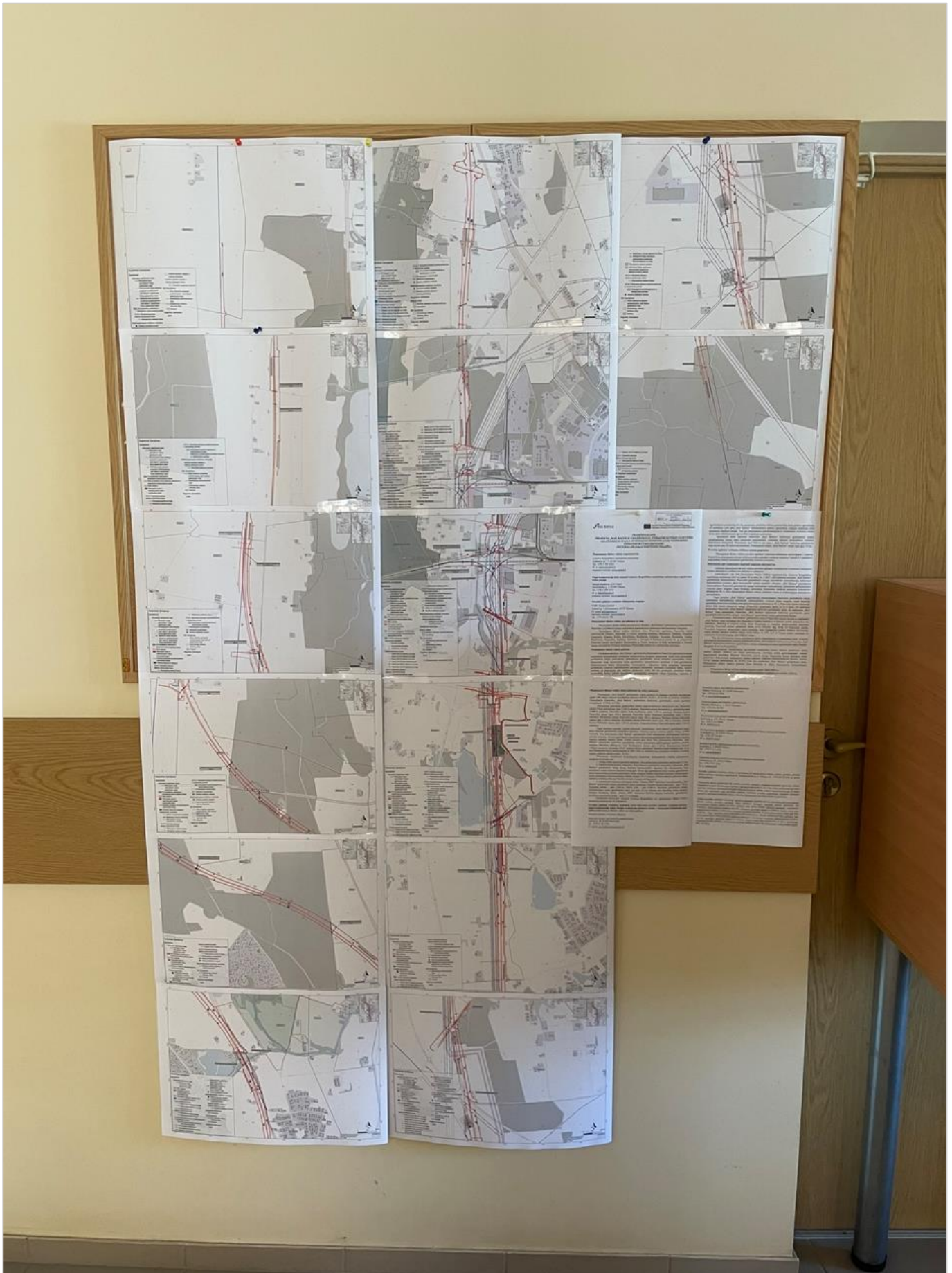
UAB „Tyrens Lietuva“, Jonavos g. 7, LT-44192 Kaunas, Lietuva
info@tyrens.lt, www.tyrens.lt
Įmonės kodas 234004210. PVM kodas LT340042113
Atsiskaitomoji sąskaita LT13 7300 0101 6100 1877, Swedbank AB, banko kodas 73000



33 pav. Pranešimo apie planuojamos ūkinės veiklos poveikio aplinkai vertinimo pradžią paskelbimo Panevėžio rajono savivaldybės administracijos Upytės seniūnijos skelbimų lentoje nuotrauka (1 dalis)



34 pav. Pranešimo apie planuojamos ūkinės veiklos poveikio aplinkai vertinimo pradžia paskelbimo Panevėžio rajono savivaldybės administracijos Uplytės seniūnijos skelbimų lentoje nuotrauka (2 dalis)



35 pav. Pranešimo apie planuojamos ūkinės veiklos poveikio aplinkai vertinimo pradžią paskelbimo Panevėžio rajono savivaldybės administracijos Upytės seniūnijos skelbimų lentoje nuotrauka (3 dalis)

AUDRIUS BUNEVIČIUS
2024-07-02 12:15:28 (GMT+3)
Signature



Pasvalio rajono savivaldybės administracijos
Pušaloto seniūnijos
Gauta
A.P.M. 01.09. Nr.



Poveikio aplinkai vertinimo
atsakingajai institucijai,
vertinimo subjektams ir
seniūnijoms
(pagal pridedamą adresatų sąrašą)

2024-07-02 Nr. SR24-01084

Originalas nebus siunčiamas.

DĖL PRANEŠIMO APIE POVEIKIO APLINKAI VERTINIMO PRADŽIĄ

Vadovaudamiesi Lietuvos Respublikos planuojamos ūkinės veiklos poveikio aplinkai vertinimo įstatymo 9 straipsnio nuostatomis teikiame pranešimą apie poveikio aplinkai vertinimo pradžią.

Atsižvelgdami į Planuojamos ūkinės veiklos poveikio aplinkai vertinimo procedūrų vykdymo tvarkos aprašo, patvirtinto Lietuvos Respublikos aplinkos ministro 2023 m. gegužės 23 d. įsakymu Nr. D1-157 „Dėl planuojamos ūkinės veiklos poveikio aplinkai vertinimo tvarkos aprašų patvirtinimo“, 27 punkto nuostatas, patvirtiname, kad teikiama informacija yra teisinga.

Vadovaudamiesi Visuomenės informavimo ir dalyvavimo planuojamos ūkinės veiklos poveikio aplinkai vertinimo procese tvarkos aprašo, patvirtinto Lietuvos Respublikos aplinkos ministro 2023 m. gegužės 23 d. įsakymu Nr. D1-157 „Dėl planuojamos ūkinės veiklos poveikio aplinkai vertinimo tvarkos aprašų patvirtinimo“, 10.1 papunkčio ir 21 punkto nuostatomis, prašome Aplinkos apsaugos agentūros, Panevėžio miesto, Panevėžio rajono ir Pasvalio rajono savivaldybių administracijų savo interneto svetainėse paskelbti pridedamą pranešimą apie poveikio aplinkai pradžią.

Vadovaudamiesi Visuomenės informavimo ir dalyvavimo planuojamos ūkinės veiklos poveikio aplinkai vertinimo procese tvarkos aprašo 10.2 papunkčio nuostatomis, prašome Panevėžio miesto, Panevėžio rajono ir Pasvalio rajono savivaldybių administracijų bei Panevėžio rajono savivaldybės Panevėžio, Pajstrio, Upytės seniūnijų ir Pasvalio rajono savivaldybės administracijos Pušaloto seniūnijos pridedamą pranešimą apie poveikio aplinkai pradžią paskelbti savo skelbimų lentose ir el. p. valdas.uscila@tyrens.lt pateikti šio įpareigojimo įvykdymo įrodymus (skelbimų lentoje paskelbto pranešimo apie poveikio aplinkai vertinimo pradžią (su gavimo žyma, data) nuotraukas).

PRIDEDAMA:

1. Pranešimas apie poveikio aplinkai vertinimo pradžią, 3 lapai.
2. Situacijos schema, 14 lapų.
3. Adresatų sąrašas, 1 lapas.

Generalinis direktorius

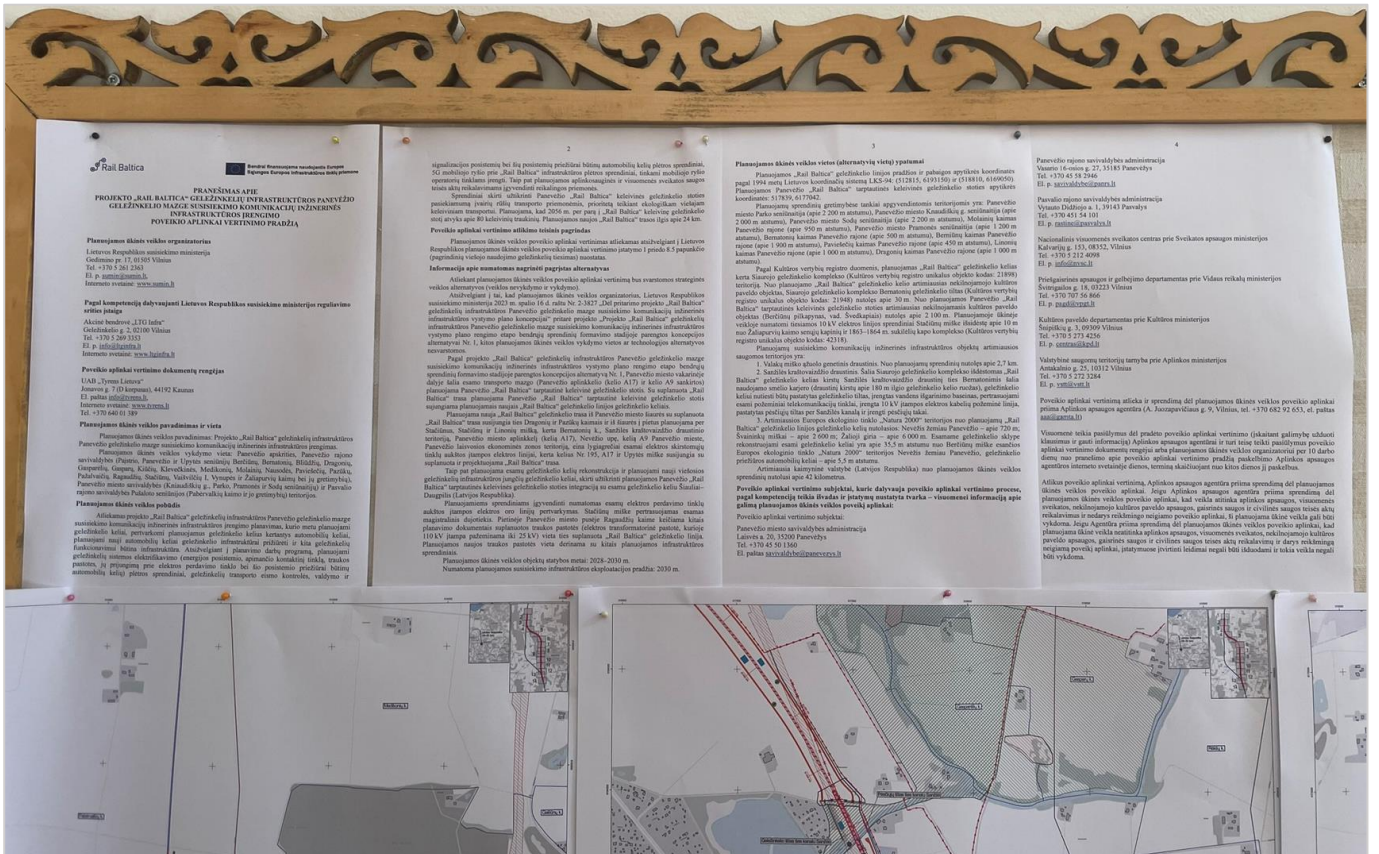
Audrius Bunevičius

Kontaktinis asmuo: Aplinkosaugos skyriaus aplinkosaugos ekspertas
Valdas USCILA, el. paštas: valdas.uscila@tyrens.lt


UAB „Tyrens Lietuva“, Jonavos g. 7, LT-44192 Kaunas, Lietuva
info@tyrens.lt www.tyrens.lt
Įmonės kodas 234004210. PVM kodas LT340042113
Atsiskaitomoji sąskaita LT13 7300 0101 6100 1877, Swedbank AB, banko kodas 73000



36 pav. Pranešimo apie planuojamos ūkinės veiklos poveikio aplinkai vertinimo pradžią paskelbimo Pasvalio rajono savivaldybės administracijos Pušaloto seniūnijos skelbimų lentoje nuotrauka (1 dalis)



37 pav. Pranešimo apie planuojamos ūkinės veiklos poveikio aplinkai vertinimo pradžią paskelbimo Pasvalio rajono savivaldybės administracijos Pušaloto seniūnijos skelbimų lentoje nuotrauka (2 dalis)



38 pav. Pranešimo apie planuojamos ūkinės veiklos poveikio aplinkai vertinimo pradžią paskelbimo Pasvalio rajono savivaldybės administracijos Pušaloto seniūnijos skelbimų lentoje nuotrauka (3 dalis)