









# 8 priedas

## Sutartiniai žymėjimai

-  Sklypo, kuriame planuojama ūkinė veikla, ribos
-  Planuojamos ūkinės veiklos teritorijos ribos
-  Taškiniai triukšmo šaltiniai
-  Linijiniai triukšmo šaltiniai
-  Plotiniai triukšmo šaltiniai (automobilių stovėjimo aikštelė)

### Pastatai

-  Visuomeniniai
-  Kiti
-  Sklypai

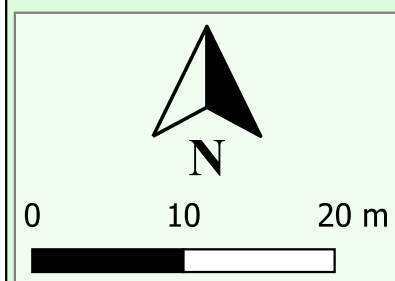
### Triukšmo lygis

#### Ldienos

-  <35 dBA
-  35–39 dBA
-  40–44 dBA
-  45–49 dBA
-  50–54 dBA
-  55–59 dBA

### Pagrindo žemėlapis

GRPK



DOKUMENTO PAVADINIMAS  
Priedas. Planuojamos ūkinės veiklos triukšmo (specialiojo garso)  
žemėlapis (nejvertinus triukšmo užtvary)  
M 1:500

LAPAS	LAPŲ
1	4

## Sutartiniai žymėjimai

- Sklypo, kuriame planuojama ūkinė veikla, ribos
- Planuojamos ūkinės veiklos teritorijos ribos
- Taškiniai triukšmo šaltiniai
- Linijiniai triukšmo šaltiniai
- Plotiniai triukšmo šaltiniai (automobilių stovėjimo aikštelė)

### Pastatai

- Visuomeniniai
- Kiti
- Sklypai

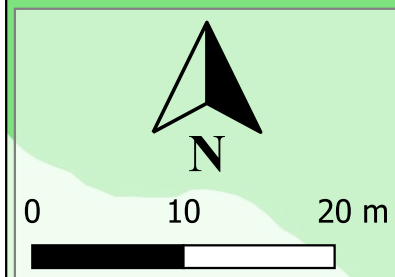
### Triukšmo lygis

#### Lvakaro

- <35 dBA
- 35–39 dBA
- 40–44 dBA
- 45–49 dBA
- 50–54 dBA
- 55–59 dBA

### Pagrindo žemėlapis

GRPK



DOKUMENTO PAVADINIMAS  
Priedas. Planuojamos ūkinės veiklos triukšmo (specialiojo garso)  
žemėlapis (neįvertinus triukšmo užtvarų)  
M 1:500

LAPAS	LAPŲ
2	4

## Sutartiniai žymėjimai

- Sklypo, kuriame planuojama ūkinė veikla, ribos
- Planuojamos ūkinės veiklos teritorijos ribos
- Taškiniai triukšmo šaltiniai
- Linijiniai triukšmo šaltiniai
- Plotiniai triukšmo šaltiniai (automobilių stovėjimo aikštelė)

### Pastatai

- Visuomeniniai
- Kiti
- Sklypai

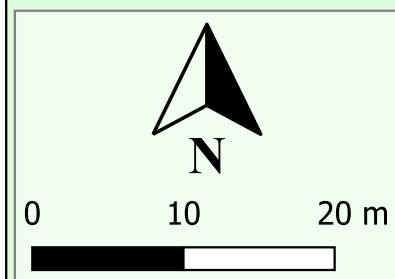
### Triukšmo lygis

#### Lnakties

- <35 dBA
- 35–39 dBA
- 40–44 dBA
- 45–49 dBA
- 50–54 dBA
- 55–59 dBA

### Pagrindo žemėlapis

GRPK



DOKUMENTO PAVADINIMAS  
Priedas. Planuojamos ūkinės veiklos triukšmo (specialiojo garso)  
žemėlapis (nejvertinus triukšmo užtvarų)  
M 1:500

LAPAS	LAPŲ
3	4

## Sutartiniai žymėjimai

- Sklypo, kuriame planuojama ūkinė veikla, ribos
- Planuojamos ūkinės veiklos teritorijos ribos
- Taškiniai triukšmo šaltiniai
- Linijiniai triukšmo šaltiniai
- Plotiniai triukšmo šaltiniai (automobilių stovėjimo aikštelė)

### Pastatai

- Visuomeniniai
- Kiti
- Sklypai

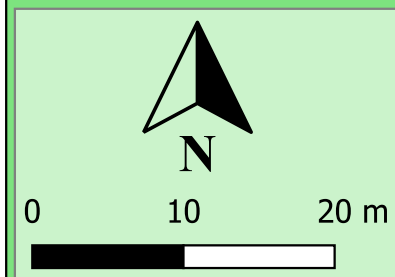
### Triukšmo lygis

#### Ldvn

- <35 dBA
- 35–39 dBA
- 40–44 dBA
- 45–49 dBA
- 50–54 dBA
- 55–59 dBA
- 60–64 dBA
- 65–69 dBA

### Pagrindo žemėlapis

GRPK



DOKUMENTO PAVADINIMAS  
 Priedas. Planuojamos ūkinės veiklos triukšmo (specialiojo garso)  
 žemėlapis (neįvertinus triukšmo užtvarų)  
 M 1:500

LAPAS	LAPŲ
4	4