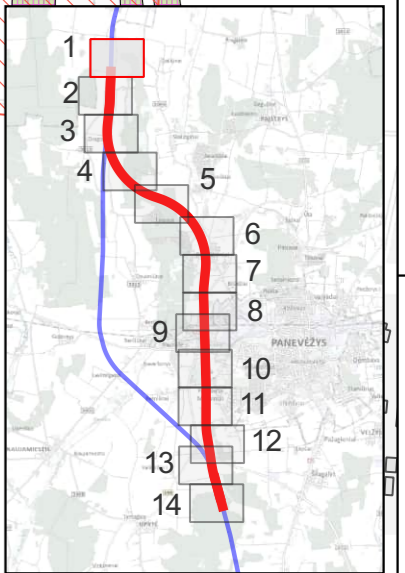
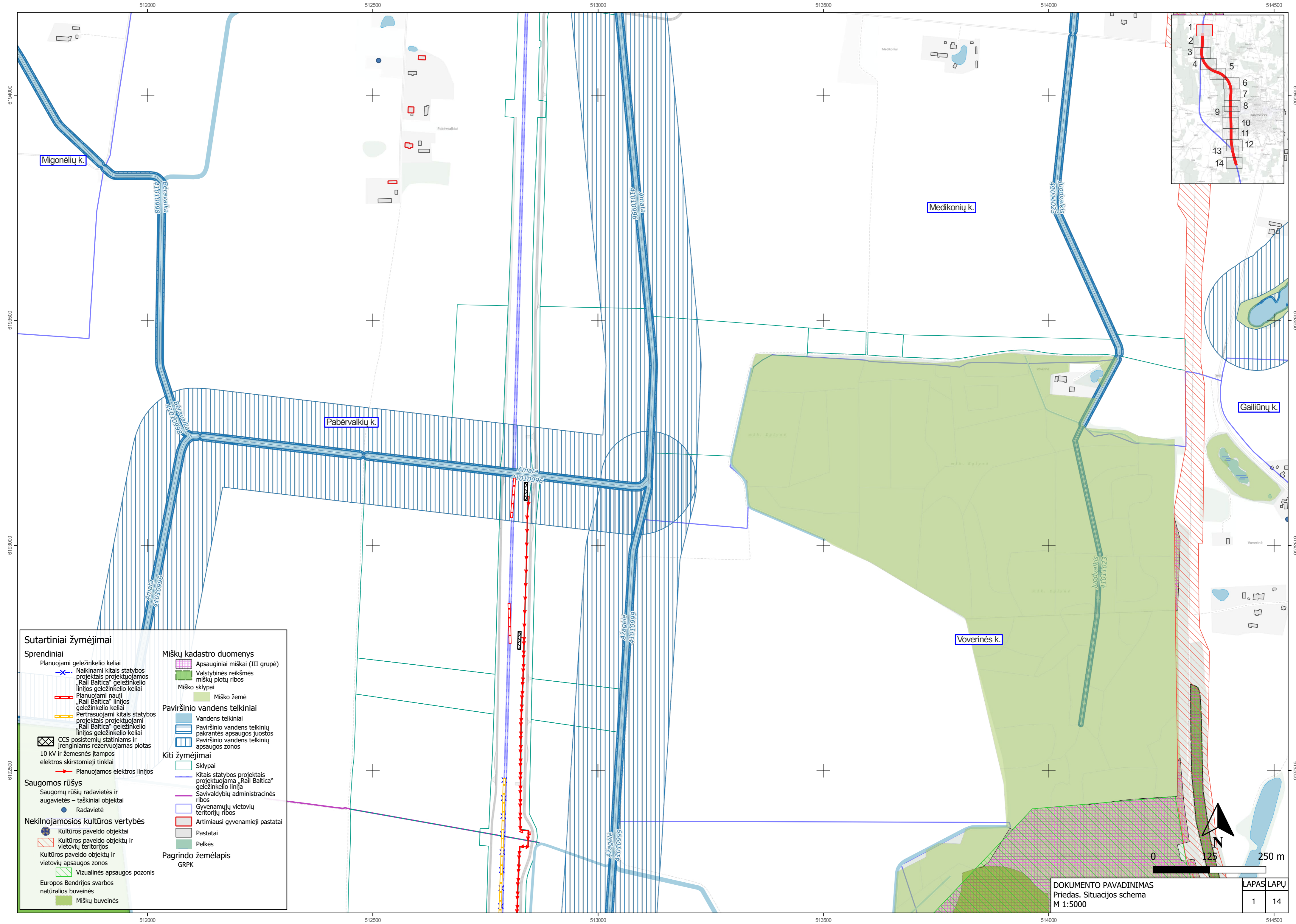


# 5 priedas



**Sutartiniai žymėjimai**

**Sprendiniai**

- Planuojami geležinkelio keliai
- Naikinami kitiems statybos projektams projektuojamos „Rail Baltica“ geležinkelio linijos geležinkelio keliai
- Planuojami nauji „Rail Baltica“ linijos geležinkelio keliai
- Pertrasuojami kitiems statybos projektams projektuojami „Rail Baltica“ geležinkelio linijos geležinkelio keliai
- CCS posistemų statiniams ir įrenginiams rezervuojamas plotas
- 10 kV ir žemesnės įtampos elektros skirstomieji tinklai
- Planuojamos elektros linijos

**Saugomos rūšys**

- Saugomų rūšių radavietės ir augavietės – taškiniai objektai
- Radavietė

**Nekilnojamosios kultūros vertybės**

- Kultūros paveldo objektai
- Kultūros paveldo objektų ir vietovių teritorijos
- Kultūros paveldo objektų ir vietovių apsaugos zonos
- Vizualinės apsaugos pozonis
- Europos Bendrijos svarbos natūralios buveinės
- Miško buveinės

**Miško kadastro duomenys**

- Apsauginiai miškai (III grupė)
- Valstybinės reikšmės miškų plotų ribos
- Miško sklypai
- Miško žemė

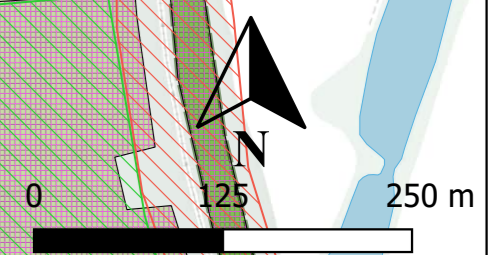
**Paviršinio vandens telkiniai**

- Vandens telkiniai
- Paviršinio vandens telkinių pakrantės apsaugos juostos
- Paviršinio vandens telkinių apsaugos zonos

**Kiti žymėjimai**

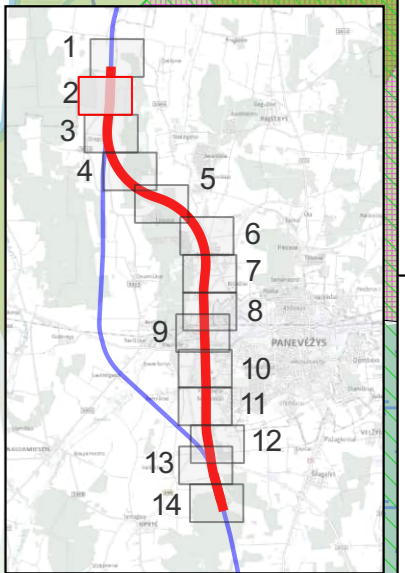
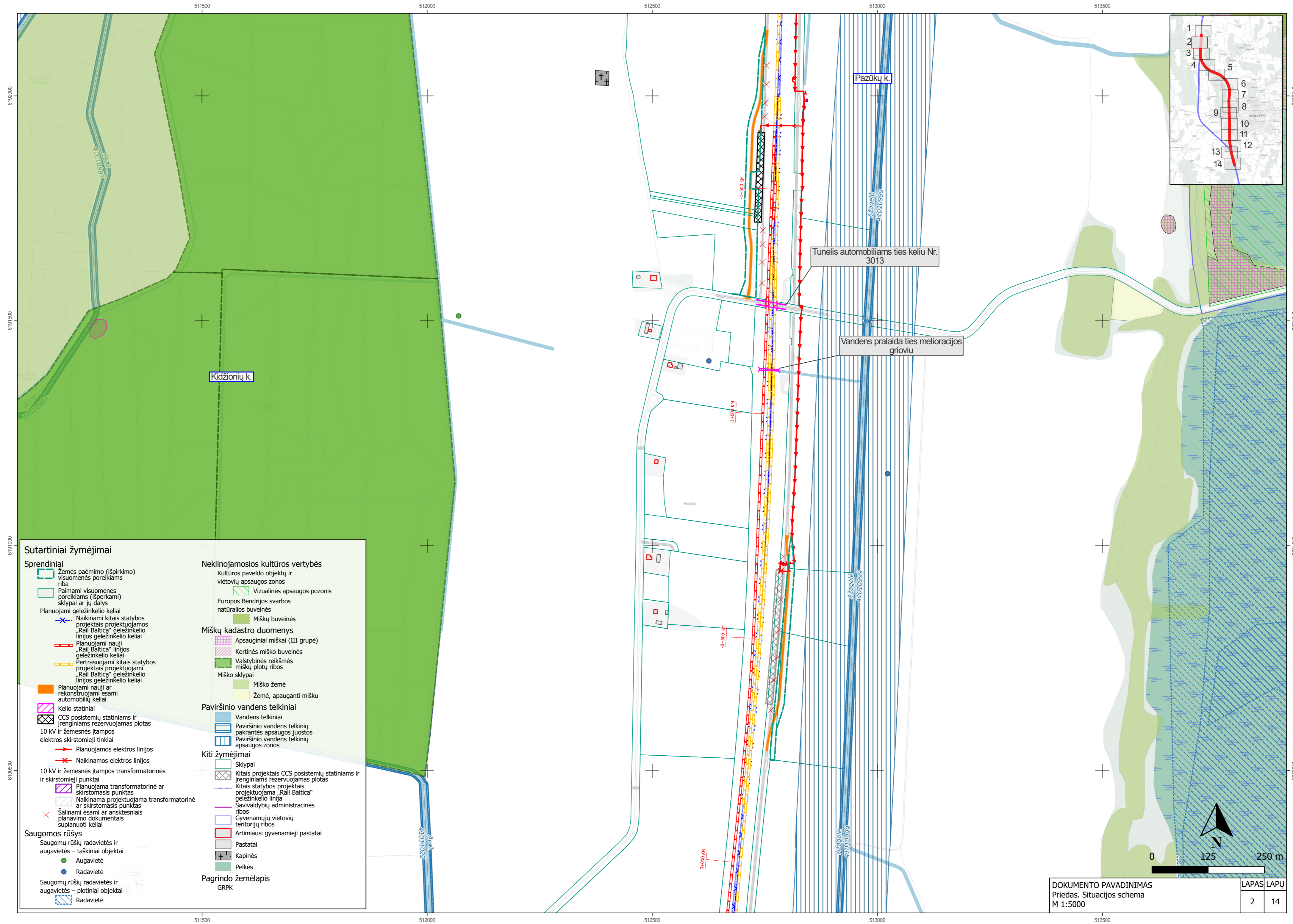
- Sklypai
- Kitais statybos projektams projektuojama „Rail Baltica“ geležinkelio linija
- Savivaldybių administracinės ribos
- Gyvenamųjų vietovių teritorijų ribos
- Artimiausi gyvenamieji pastatai
- Pastatai
- Pelkės

**Pagrindo žemėlapis GRPK**



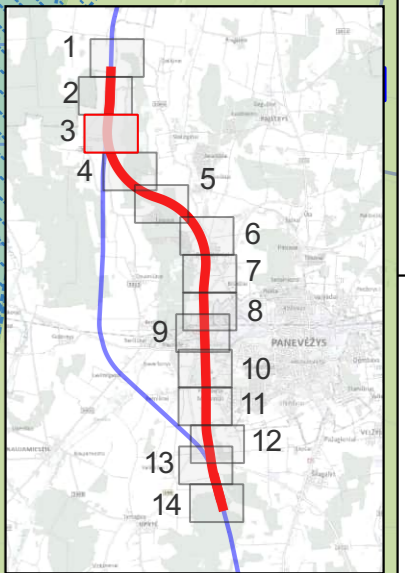
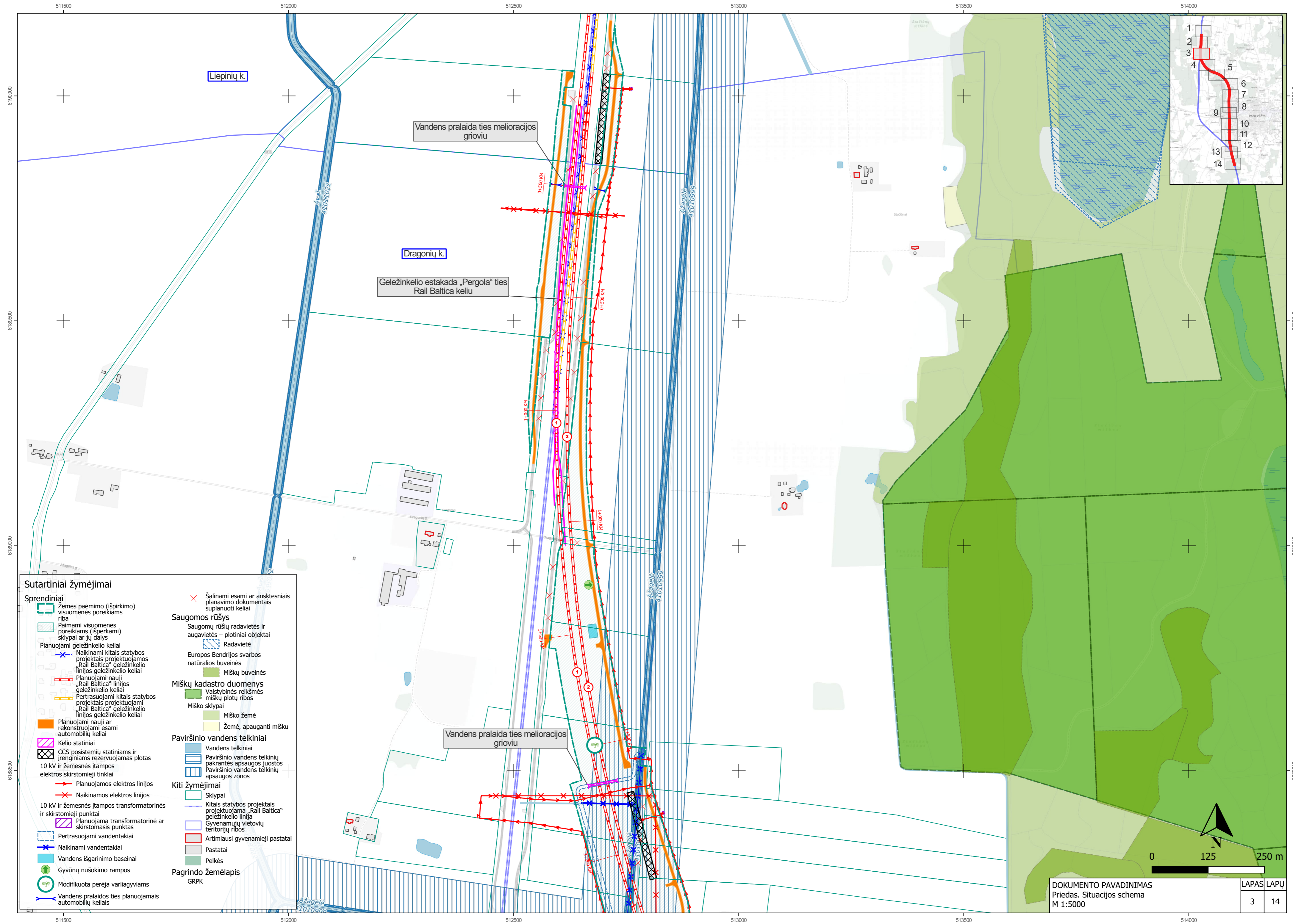
DOKUMENTO PAVADINIMAS  
 Priedas. Situacijos schema  
 M 1:5000

LAPAS	LAPŲ
1	14



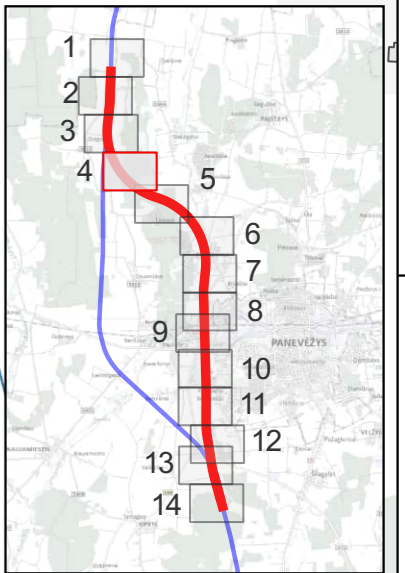
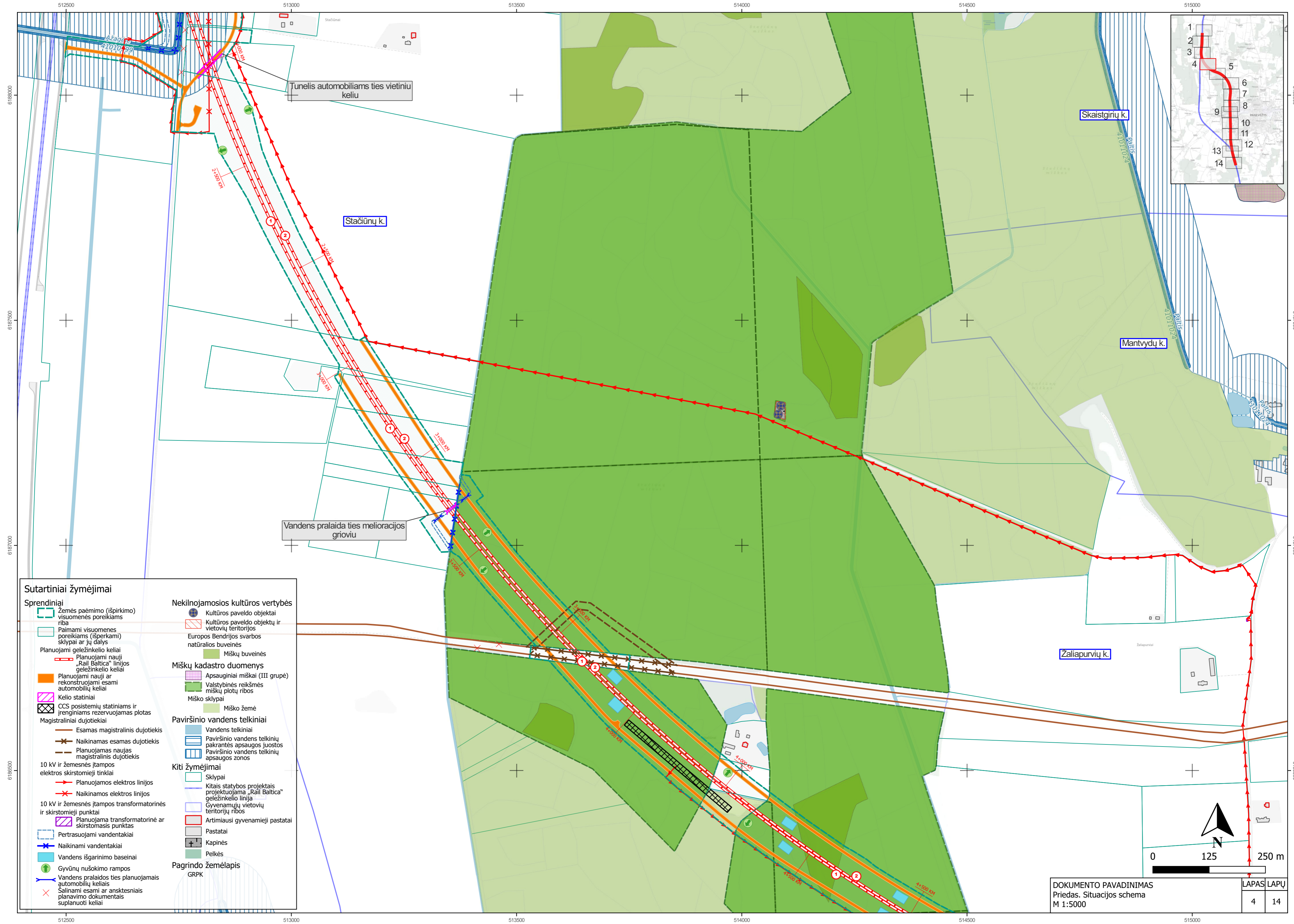
**Sutartiniai žymėjimai**

- |   |   |
|---|---|
| <p><b>Sprendiniai</b></p> <ul style="list-style-type: none"> <li><span style="border: 1px solid black; display: inline-block; width: 15px; height: 10px; margin-right: 5px;"></span> Žemės paėmimo (išpirkimo) visuomenės poreikiams riba</li> <li><span style="border: 1px solid black; display: inline-block; width: 15px; height: 10px; margin-right: 5px;"></span> Paimami visuomenės poreikiams (išperkami) sklypai ar jų dalys</li> <li><span style="border-bottom: 1px dashed black; display: inline-block; width: 15px; margin-right: 5px;"></span> Planuojami geležinkelio keliai</li> <li><span style="border-bottom: 1px dashed red; display: inline-block; width: 15px; margin-right: 5px;"></span> Naikinami kitiems statybos projektams projektuojamos „Rail Baltica“ geležinkelio linijos geležinkelio keliai</li> <li><span style="border-bottom: 1px dashed orange; display: inline-block; width: 15px; margin-right: 5px;"></span> Planuojami nauji „Rail Baltica“ linijos geležinkelio keliai</li> <li><span style="border-bottom: 1px dashed yellow; display: inline-block; width: 15px; margin-right: 5px;"></span> Pertrasuojami kitiems statybos projektams projektuojami „Rail Baltica“ geležinkelio linijos geležinkelio keliai</li> <li><span style="border-bottom: 1px solid orange; display: inline-block; width: 15px; margin-right: 5px;"></span> Planuojami nauji ar rekonstruojami esami automobilių keliai</li> <li><span style="border-bottom: 1px solid purple; display: inline-block; width: 15px; margin-right: 5px;"></span> Kelio statiniai</li> <li><span style="border: 1px solid black; display: inline-block; width: 15px; height: 10px; margin-right: 5px;"></span> CCS sistemų statiniams ir įrenginiams rezervuojamas plotas</li> <li><span style="border: 1px solid black; display: inline-block; width: 15px; height: 10px; margin-right: 5px;"></span> 10 kV ir žemesnės įtampos elektros skirstomieji tinklai</li> <li><span style="border-bottom: 1px solid red; display: inline-block; width: 15px; margin-right: 5px;"></span> Planuojamos elektros linijos</li> <li><span style="border-bottom: 1px solid red; display: inline-block; width: 15px; margin-right: 5px;"></span> Naikinamos elektros linijos</li> <li><span style="border-bottom: 1px solid red; display: inline-block; width: 15px; margin-right: 5px;"></span> 10 kV ir žemesnės įtampos transformatorinės ir skirstomieji punktai</li> <li><span style="border-bottom: 1px solid purple; display: inline-block; width: 15px; margin-right: 5px;"></span> Planuojama transformatorinė ar skirstomasis punktas</li> <li><span style="border-bottom: 1px solid grey; display: inline-block; width: 15px; margin-right: 5px;"></span> Naikinama projektuojama transformatorinė ar skirstomasis punktas</li> <li><span style="border-bottom: 1px solid red; display: inline-block; width: 15px; margin-right: 5px;"></span> Šalinami esami ar anksčiau planavimo dokumentais suplanuoti keliai</li> </ul> <p><b>Saugomos rūšys</b></p> <ul style="list-style-type: none"> <li><span style="border: 1px solid black; display: inline-block; width: 15px; height: 10px; margin-right: 5px;"></span> Saugomų rūšių radavietės ir augavietės – taškiniai objektai</li> <li><span style="color: green; font-size: 1.2em;">●</span> Augavietė</li> <li><span style="color: blue; font-size: 1.2em;">●</span> Radavietė</li> <li><span style="border: 1px solid black; display: inline-block; width: 15px; height: 10px; margin-right: 5px;"></span> Saugomų rūšių radavietės ir augavietės – plotiniai objektai</li> <li><span style="border: 1px solid black; display: inline-block; width: 15px; height: 10px; margin-right: 5px;"></span> Radavietė</li> </ul> | <p><b>Nekilnojamosios kultūros vertybės</b></p> <ul style="list-style-type: none"> <li><span style="border: 1px solid black; display: inline-block; width: 15px; height: 10px; margin-right: 5px;"></span> Kultūros paveldo objektų ir vietovių apsaugos zonos</li> <li><span style="border: 1px solid black; display: inline-block; width: 15px; height: 10px; margin-right: 5px;"></span> Vizualinės apsaugos zonos</li> <li><span style="border: 1px solid black; display: inline-block; width: 15px; height: 10px; margin-right: 5px;"></span> Europos Bendrijos svarbos natūralios buveinės</li> <li><span style="border: 1px solid black; display: inline-block; width: 15px; height: 10px; margin-right: 5px;"></span> Miškų buveinės</li> </ul> <p><b>Miškų kadastro duomenys</b></p> <ul style="list-style-type: none"> <li><span style="border: 1px solid black; display: inline-block; width: 15px; height: 10px; margin-right: 5px;"></span> Apsauginiai miškai (III grupė)</li> <li><span style="border: 1px solid black; display: inline-block; width: 15px; height: 10px; margin-right: 5px;"></span> Kertinės miško buveinės</li> <li><span style="border: 1px solid black; display: inline-block; width: 15px; height: 10px; margin-right: 5px;"></span> Valstybinės reikšmės miškų plotų ribos</li> <li><span style="border: 1px solid black; display: inline-block; width: 15px; height: 10px; margin-right: 5px;"></span> Miško sklypai</li> <li><span style="border: 1px solid black; display: inline-block; width: 15px; height: 10px; margin-right: 5px;"></span> Miško žemė</li> <li><span style="border: 1px solid black; display: inline-block; width: 15px; height: 10px; margin-right: 5px;"></span> Žemė, apauganti mišku</li> </ul> <p><b>Paviršinio vandens telkiniai</b></p> <ul style="list-style-type: none"> <li><span style="border: 1px solid black; display: inline-block; width: 15px; height: 10px; margin-right: 5px;"></span> Vandens telkiniai</li> <li><span style="border: 1px solid black; display: inline-block; width: 15px; height: 10px; margin-right: 5px;"></span> Paviršinio vandens telkinių pakrantės apsaugos juostos</li> <li><span style="border: 1px solid black; display: inline-block; width: 15px; height: 10px; margin-right: 5px;"></span> Paviršinio vandens telkinių apsaugos zonos</li> </ul> <p><b>Kiti žymėjimai</b></p> <ul style="list-style-type: none"> <li><span style="border: 1px solid black; display: inline-block; width: 15px; height: 10px; margin-right: 5px;"></span> Sklypai</li> <li><span style="border: 1px solid black; display: inline-block; width: 15px; height: 10px; margin-right: 5px;"></span> Kitais projektais CCS sistemų statiniams ir įrenginiams rezervuojamas plotas</li> <li><span style="border: 1px solid black; display: inline-block; width: 15px; height: 10px; margin-right: 5px;"></span> Kitais statybos projektais projektuojama „Rail Baltica“ geležinkelio linija</li> <li><span style="border: 1px solid black; display: inline-block; width: 15px; height: 10px; margin-right: 5px;"></span> Savivaldybių administracinės ribos</li> <li><span style="border: 1px solid black; display: inline-block; width: 15px; height: 10px; margin-right: 5px;"></span> Gyvenamųjų vietovių teritorijų ribos</li> <li><span style="border: 1px solid black; display: inline-block; width: 15px; height: 10px; margin-right: 5px;"></span> Artimiausi gyvenamieji pastatai</li> <li><span style="border: 1px solid black; display: inline-block; width: 15px; height: 10px; margin-right: 5px;"></span> Pastatai</li> <li><span style="border: 1px solid black; display: inline-block; width: 15px; height: 10px; margin-right: 5px;"></span> Kapinės</li> <li><span style="border: 1px solid black; display: inline-block; width: 15px; height: 10px; margin-right: 5px;"></span> Pelkės</li> </ul> <p><b>Pagrindo žemėlapis</b></p> <p>GRPK</p> |
|---|---|



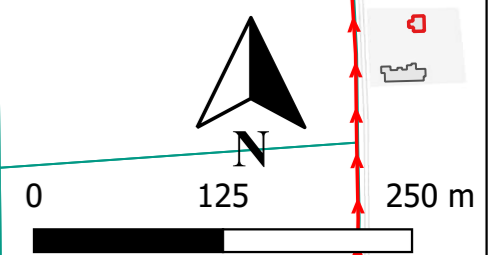
**Sutartiniai žymėjimai**

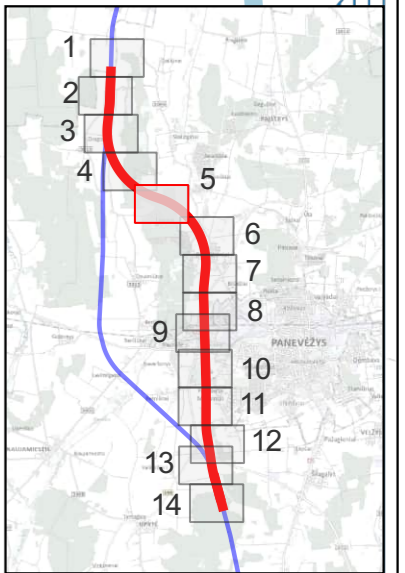
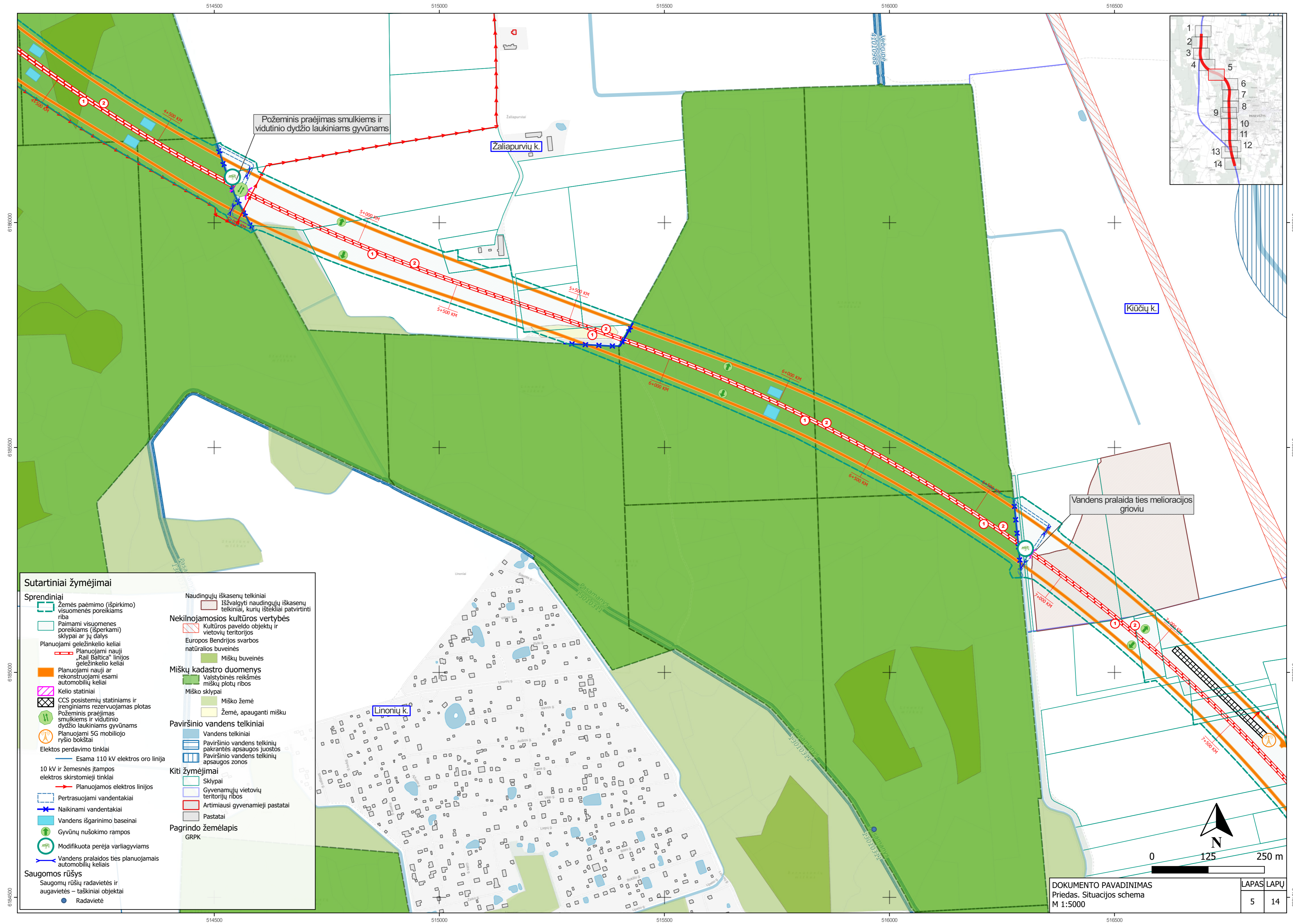
<b>Sprendiniai</b>	<ul style="list-style-type: none"> <li>Žemės paėmimo (išpirkimo) visuomenės poreikiams riba</li> <li>Paaimami visuomenės poreikiams (išperkami) sklypai ar jų dalys</li> <li>Planuojami geležinkelio keliai</li> <li>Naikinami kitais statybos projektais projektuojamos „Rail Baltica“ geležinkelio linijos geležinkelio keliai</li> <li>Planuojami nauji „Rail Baltica“ linijos geležinkelio keliai</li> <li>Pertrasuojami kitais statybos projektais projektuojami „Rail Baltica“ geležinkelio linijos geležinkelio keliai</li> <li>Planuojami nauji ar rekonstruojami esami automobilių keliai</li> <li>Kelio statiniai</li> <li>CCS posistemių statiniams ir įrenginiams rezervuojamas plotas</li> <li>10 kV ir žemesnės įtampos elektros skirstomieji tinklai</li> <li>Planuojamos elektros linijos</li> <li>Naikinamos elektros linijos</li> <li>10 kV ir žemesnės įtampos transformatorinės ir skirstomieji punktai</li> <li>Planuojama transformatorinė ar skirstomasis punktas</li> <li>Pertrasuojami vandentakiai</li> <li>Naikinami vandentakiai</li> <li>Vandens išgarinimo baseinai</li> <li>Gyvūnų nušokimo rampos</li> <li>Modifikuota perėja varliagyviams</li> <li>Vandens pralaidos ties planuojamais automobilių keliais</li> </ul>
<ul style="list-style-type: none"> <li>Šalinami esami ar anksčiau planuoti keliai</li> </ul>	<ul style="list-style-type: none"> <li>Saugomos rūšys</li> <li>Saugomų rūšių radavietės ir augavietės – plotiniai objektai</li> <li>Radavietė</li> <li>Europos Bendrijos svarbos natūralios buveinės</li> <li>Miškų buveinės</li> <li>Valstybinės reikšmės miškų plotų ribos</li> <li>Miško sklypai</li> <li>Miško žemė</li> <li>Žemė, apauganti mišku</li> </ul>
<ul style="list-style-type: none"> <li>Paviršinio vandens telkiniai</li> <li>Vandens telkiniai</li> <li>Paviršinio vandens telkinio pakrantės apsaugos juostos</li> <li>Paviršinio vandens telkinio apsaugos zonos</li> </ul>	<ul style="list-style-type: none"> <li>Kiti žymėjimai</li> <li>Sklypai</li> <li>Kitais statybos projektais projektuojama „Rail Baltica“ geležinkelio linija</li> <li>Gyvenamųjų vietovių teritorijų ribos</li> <li>Artimiausi gyvenamieji pastatai</li> <li>Pastatai</li> <li>Pelkės</li> <li>Pagrindo žemėlapis GRPK</li> </ul>



**Sutartiniai žymėjimai**

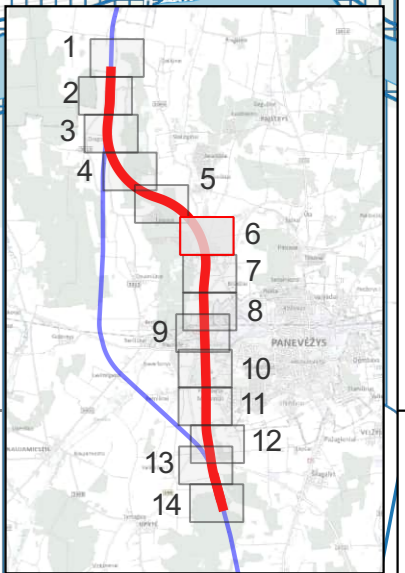
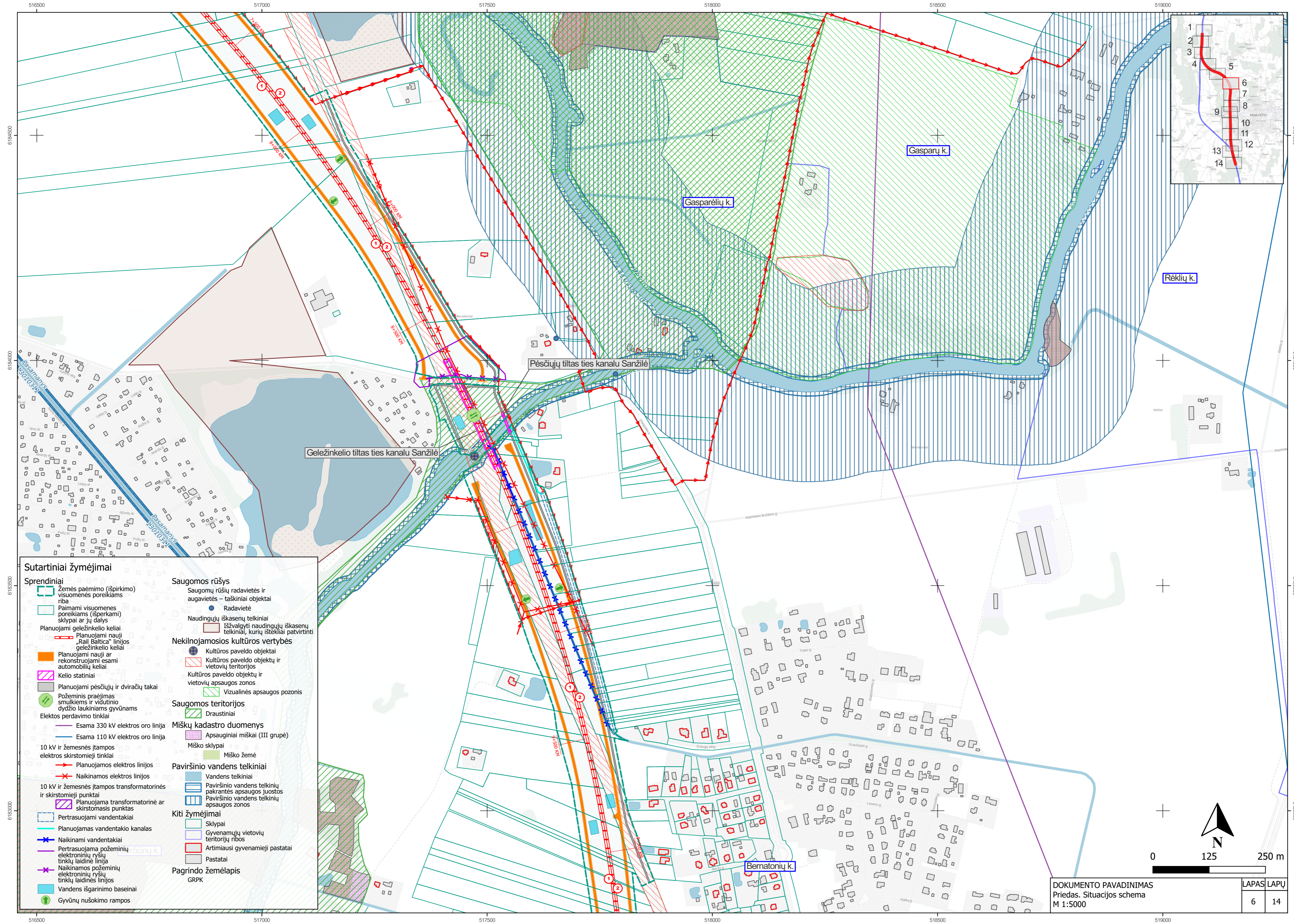
- Sprendiniai**
- Žemės paėmimo (išpirkimo) visuomenės poreikiams riba
  - Paimami visuomenės poreikiams (išperkami) sklypai ar jų dalys
  - Planuojami geležinkelio keliai
  - Planuojami nauji „Rail Baltica“ linijos geležinkelio keliai
  - Planuojami nauji ar rekonstruojami esami automobilių keliai
  - Kelio statiniai
  - CCS sistemų statiniams ir įrenginiams rezervuojamas plotas
  - Magistraliniai dujotiekiai
  - Esamas magistralinis dujotiekis
  - Naikinamas esamas dujotiekis
  - Planuojamas naujas magistralinis dujotiekis
  - 10 kV ir žemesnės įtampos elektros skirstomieji tinklai
  - Planuojamos elektros linijos
  - Naikinamos elektros linijos
  - 10 kV ir žemesnės įtampos transformatorinės ir skirstomieji punktai
  - Planuojama transformatorinė ar skirstomasis punktas
  - Pertrasuojami vandentakiai
  - Naikinami vandentakiai
  - Vandens išgarinimo baseinai
  - Gyvūnų nušokimo rampos
  - Vandens pralaidos ties planuojamais automobilių keliais
  - Šalinami esami ar anksčiau planavimo dokumentais suplanuoti keliai
- Nekilnojamosios kultūros vertybės**
- Kultūros paveldo objektai
  - Kultūros paveldo objektų ir vietovių teritorijos
  - Europos Bendrijos svarbos natūralios buveinės
  - Miško buveinės
- Miško kadastro duomenys**
- Apsauginiai miškai (III grupė)
  - Valstybinės reikšmės miškų plotų ribos
  - Miško sklypai
  - Miško žemė
- Paviršinio vandens telkiniai**
- Vandens telkiniai
  - Paviršinio vandens telkinių pakrantės apsaugos juostos
  - Paviršinio vandens telkinių apsaugos zonos
- Kiti žymėjimai**
- Sklypai
  - Kitais statybos projektais projektuojama „Rail Baltica“ geležinkelio linija
  - Gyvenamųjų vietovių teritorijų ribos
  - Artimiausi gyvenamieji pastatai
  - Pastatai
  - Kapinės
  - Pelkės
- Pagrindo žemėlapis**
- GRPK





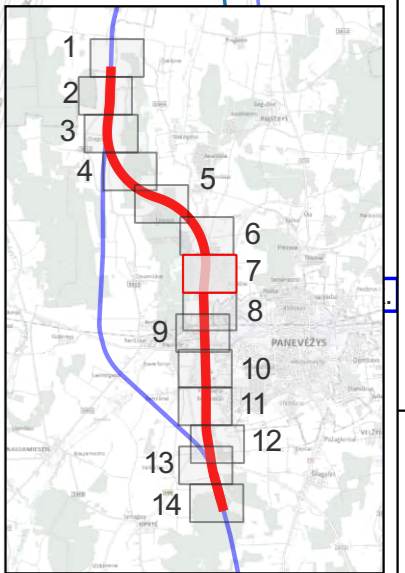
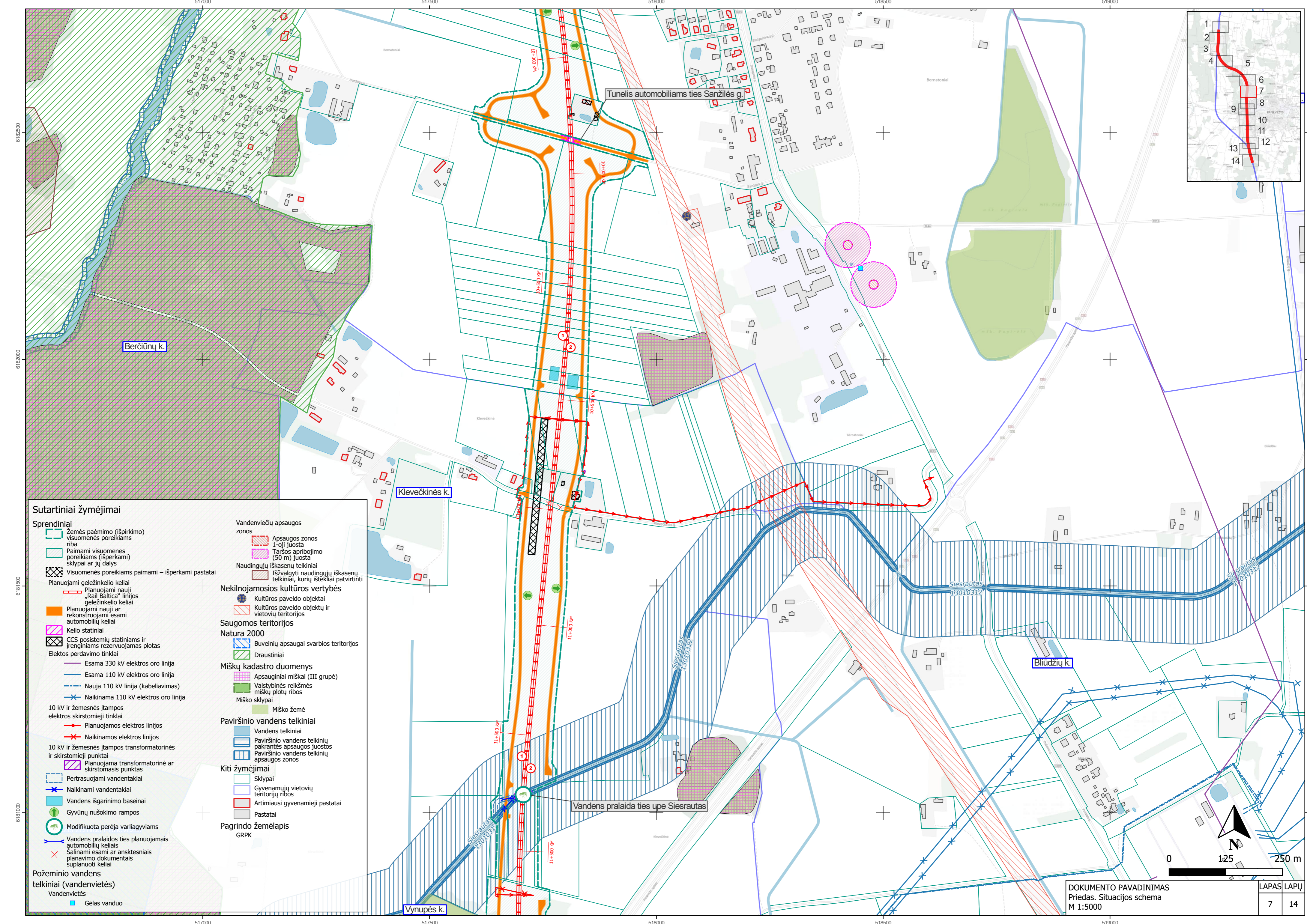
**Sutartiniai žymėjimai**

- Sprendiniai**
- Zemės paėmimo (išpirkimo) visuomenės poreikiams
  - Paimami visuomenės poreikiams (išperkami) sklypai ar jų dalys
  - Planuojami geležinkelio keliai
    - Planuojami nauji „Rail Baltica“ linijos geležinkelio keliai
    - Planuojami nauji ar rekonstruojami esami automobilių keliai
  - Kelio statiniai
  - CCS sistemų statiniams ir įrenginiams rezervuojamas plotas
  - Požeminis praėjimas smulkiesiems ir vidutinio dydžio laukiniams gyvūnams
  - Planuojami 5G mobiliojo ryšio bokštai
  - Elektras perdavimo tinklai
    - Esama 110 kV elektros oro linija
    - 10 kV ir žemesnės įtampos elektros skirstomieji tinklai
    - Planuojamos elektros linijos
  - Pertrasuojami vandentakiai
  - Naikinami vandentakiai
  - Vandens išgarinimo baseinai
  - Gyvūnų nušokimo rampos
  - Modifikuota perėja varliagyviams
  - Vandens pralaidos ties planuojamais automobilių keliais
- Saugomos rūšys**
- Saugomų rūšių radavietės ir augavietės – taškiniai objektai
  - Radavietė
- Naudingųjų iškasenų telkiniai**
- Išvalgyti naudingųjų iškasenų telkiniai, kurių išteklių patvirtinti
- Nekilnojamosios kultūros vertybės**
- Kultūros paveldo objektų ir vietovių teritorijos
  - Europos Bendrijos svarbos natūralios buveinės
  - Miško sklypai
  - Miško kadaistro duomenys
    - Valstybinės reikšmės miškų plotų ribos
    - Miško sklypai
    - Miško žemė
    - Žemė, apauganti mišku
- Paviršinio vandens telkiniai**
- Vandens telkiniai
  - Paviršinio vandens telkinių pakrantės apsaugos juostos
  - Paviršinio vandens telkinių apsaugos zonos
- Kiti žymėjimai**
- Sklypai
  - Gyvenamųjų vietovių teritorijų ribos
  - Artimiausi gyvenamieji pastatai
  - Pastatai
- Pagrindo žemėlapis GRPK**



**Sutartiniai žymėjimai**

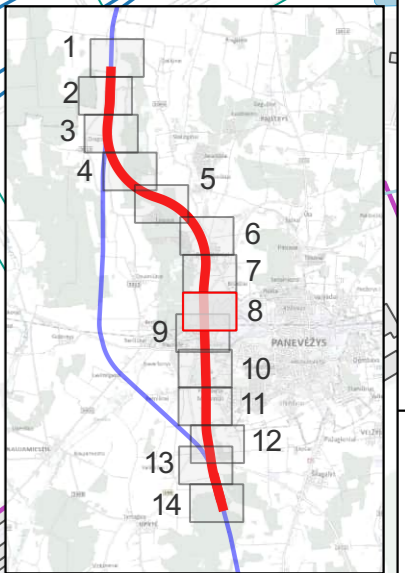
- Sprendiniai**
- Žemės paėmimo (išpirkimo) visuomenės poreikiams riba
  - Paėmami visuomenės poreikiams (išperkami) sklypai ar jų dalys
  - Planuojami geležinkelio keliai
    - Planuojami nauji „Rail Baltica“ linijos geležinkelio keliai
    - Planuojami nauji ar rekonstruojami esami automobilių keliai
  - Kelio statiniai
  - Planuojami pėsčiųjų ir dviračių takai
  - Požeminis praėjimas smulkiems ir vidutinio dydžio laukiniams gyvūnams
  - Elektras perdavimo tinklai
    - Esama 330 kV elektros oro linija
    - Esama 110 kV elektros oro linija
  - 10 kV ir žemesnės įtampos elektros skirstomieji tinklai
    - Planuojamos elektros linijos
    - Naikinamos elektros linijos
  - 10 kV ir žemesnės įtampos transformatorinės ir skirstomieji punktai
    - Planuojama transformatorinė ar skirstomasis punktas
  - Pertrasuojami vandentakiai
    - Planuojamas vandentakio kanalas
    - Naikinami vandentakiai
  - Pertrasuojama požeminių elektroninių ryšių tinklų laidinė linija
  - Naikinamos požeminių elektroninių ryšių tinklų laidinės linijos
  - Vandens išgarinimo baseinai
  - Gyvūnų nušokimo rampos
- Saugomos rūšys**
- Saugomų rūšių radavietės ir augavietės – taškiniai objektai
    - Radavietė
  - Naudingųjų iškasenų telkiniai
    - Išžvalgyti naudingųjų iškasenų telkiniai, kurių išteklių patvirtinti
  - Nekilnojamosios kultūros vertybės**
    - Kultūros paveldo objektai
    - Kultūros paveldo objektų ir vietovių teritorijos
    - Kultūros paveldo objektų ir vietovių apsaugos zonos
    - Vizualinės apsaugos pozonai
  - Saugomos teritorijos**
    - Draustiniai
  - Miškų kadastro duomenys**
    - Apsauginiai miškai (III grupė)
    - Miško sklypai
    - Miško žemė
  - Paviršinio vandens telkiniai**
    - Vandens telkiniai
    - Paviršinio vandens telkinių pakrantės apsaugos juostos
    - Paviršinio vandens telkinių apsaugos zonos
  - Kiti žymėjimai**
    - Sklypai
    - Gyvenamųjų vietovių teritorijų ribos
    - Artimiausi gyvenamieji pastatai
    - Pastatai
  - Pagrindo žemėlapis GRPK**



**Sutartiniai žymėjimai**

- Sprendiniai**
- Zemės paėmimo (išpirkimo) visuomenės poreikiams riba
  - Paimami visuomenės poreikiams (išperkami) sklypai ar jų dalys
  - Visuomenės poreikiams paimami – išperkami pastatai
  - Planuojami geležinkelio keliai
  - Planuojami nauji „Rail Baltica“ linijos geležinkelio keliai
  - Planuojami nauji ar rekonstruojami esami automobilių keliai
  - Kelio statiniai
  - CCS posistemių statiniams ir įrenginiams rezervuojamas plotas
  - Elektrų perdavimo tinklai
  - Esama 330 kV elektros oro linija
  - Esama 110 kV elektros oro linija
  - Nauja 110 kV linija (kabeliavimas)
  - Naikinama 110 kV elektros oro linija
  - 10 kV ir žemesnės įtampos elektros skirstomieji tinklai
  - Planuojamos elektros linijos
  - Naikinamos elektros linijos
  - 10 kV ir žemesnės įtampos transformatorinės ir skirstomieji punktai
  - Planuojama transformatorinė ar skirstomasis punktas
  - Pertrasuojami vandentakiai
  - Naikinami vandentakiai
  - Vandens išgarinimo baseinai
  - Gyvūnų nušokimo rampos
  - Modifikuota perėja varliagyviams
  - Vandens pralaidos ties planuojamais automobilių keliais
  - Salinami esami ar anksčiau planavimo dokumentais suplanuoti keliai
- Požeminio vandens telkiniai (vandenvietės)**
- Vandenvietės
  - Gėlas vanduo
- Vandenviečių apsaugos zonos**
- Apsaugos zonos 1-oji juosta
  - Taršos apribojimo (50 m) juosta
  - Naudingųjų iškasenų telkiniai
  - Išžvalgyti naudingųjų iškasenų telkiniai, kurių išteklių patvirtinti
- Nekinujamosios kultūros vertybės**
- Kultūros paveldo objektai
  - Kultūros paveldo objektų ir vietovių teritorijos
- Saugomos teritorijos**
- Natura 2000**
- Ūveinių apsaugai svarbios teritorijos
  - Draustiniai
- Miškų kadastro duomenys**
- Apsauginiai miškai (III grupė)
  - Valstybinės reikšmės miškų plotų ribos
  - Miško sklypai
  - Miško žemė
- Paviršinio vandens telkiniai**
- Vandens telkiniai
  - Paviršinio vandens telkinių pakrantės apsaugos juostos
  - Paviršinio vandens telkinių apsaugos zonos
- Kiti žymėjimai**
- Sklypai
  - Gyvenamųjų vietovių teritorijų ribos
  - Artimiausi gyvenamieji pastatai
  - Pastatai
- Pagrindo žemėlapis GRPK**





### Sutartiniai žymėjimai

**Sprendiniai**

- Žemės paėmimo (išpirkimo) visuomenės poreikiams
- Paimami visuomenės poreikiams (išperkami) sklypai ar jų dalys
- Visuomenės poreikiams paimami – išperkami pastatai
- Planuojami geležinkelio keliai
- Naikinamas esamas geležinkelio kelias
- Planuojami nauji „Rail Baltica“ linijos geležinkelio keliai
- Planuojami nauji viešosios geležinkelių infrastruktūros jungčių geležinkelio keliai
- Rekonstruojami esami geležinkelio keliai
- Esami geležinkelio keliai
- Planuojami nauji ar rekonstruojami esami automobilių keliai
- Kelio statiniai
- CCS posistemių statiniams ir įrenginiams rezervuojamas plotas
- Planuojami 5G mobiliojo ryšio bokštai
- Skirstomieji dujotiekiai
- Esamas dujotiekis
- Planuojamas dujotiekis
- Naikinamas dujotiekis
- Elektras perdavimo tinklai
- Esama 330 kV elektros oro linija
- Esama 110 kV elektros oro linija
- Nauja 330 kV elektros oro linija
- Nauja 110 kV linija (kabeliavimas)
- Naikinama 330 kV elektros oro linija
- Naikinama 110 kV elektros oro linija
- 10 kV ir žemesnės įtampos elektros skirstomieji tinklai
- Planuojamos elektros linijos
- Naikinamos elektros linijos
- 10 kV ir žemesnės įtampos transformatorinės ir skirstomieji punktai
- Planuojama transformatorinė ar skirstomasis punktas
- Pertrasuojami vandentakiai
- Naikinami vandentakiai
- Vandens išgarinimo baseinai
- Gyvūnų nušokimo rampos
- Modifikuota perėja varliagyviams
- Vandens pralaidos ties planuojamais automobilių keliais
- Planuojamos triukšmo užtvaros
- Prie bėgių tvirtinamų rezonansinių slopinamųjų įrengimų ruožas

**Saugomos rūšys**

- Šalinami esami ar anksčiau planavimo dokumentais suplanuoti keliai
- Saugomų rūšių radavietės ir augavietės – taškiniai objektai
- Radavietė

**Požeminio vandens telkiniai (vandenvietės)**

- Vandenvietės
- Gėlas vanduo
- Vandenviečių apsaugos zonos
- Apsaugos zonos 1-oji juosta
- Apsaugos zonos 2-oji juosta
- Apsaugos zonos 3-oji juosta

**Nekilnojamosios kultūros vertybės**

- Kultūros paveldo objektų ir vietovių teritorijos

**Saugomos teritorijos Natura 2000**

- Buveinių apsaugai svarbios teritorijos
- Draustiniai
- Europos Bendrijos svarbos natūralios buveinės
- Miško buveinės

**Miško kadastro duomenys**

- Specialiosios paskirties miškai (II grupė)
- Apsauginiai miškai (III grupė)
- Kertinės miško buveinės
- Valstybinės reikšmės miškų plotų ribos
- Miško sklypai
- Miško žemė
- Žemė, apauganti mišku

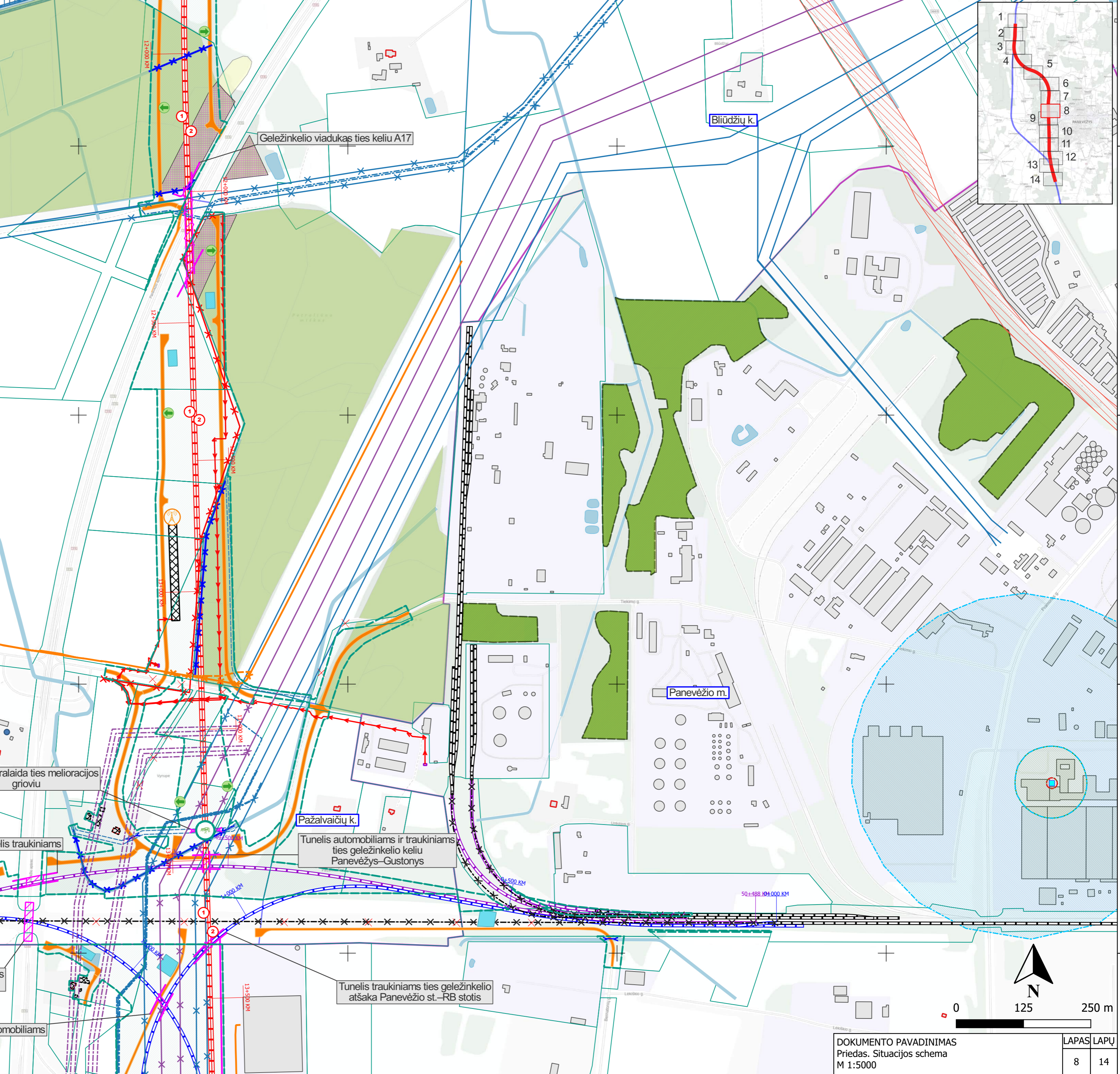
**Paviršinio vandens telkiniai**

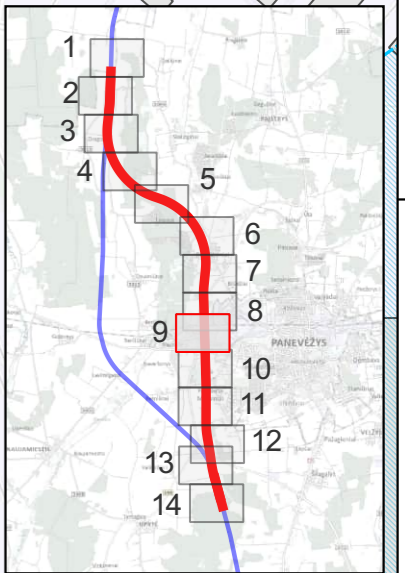
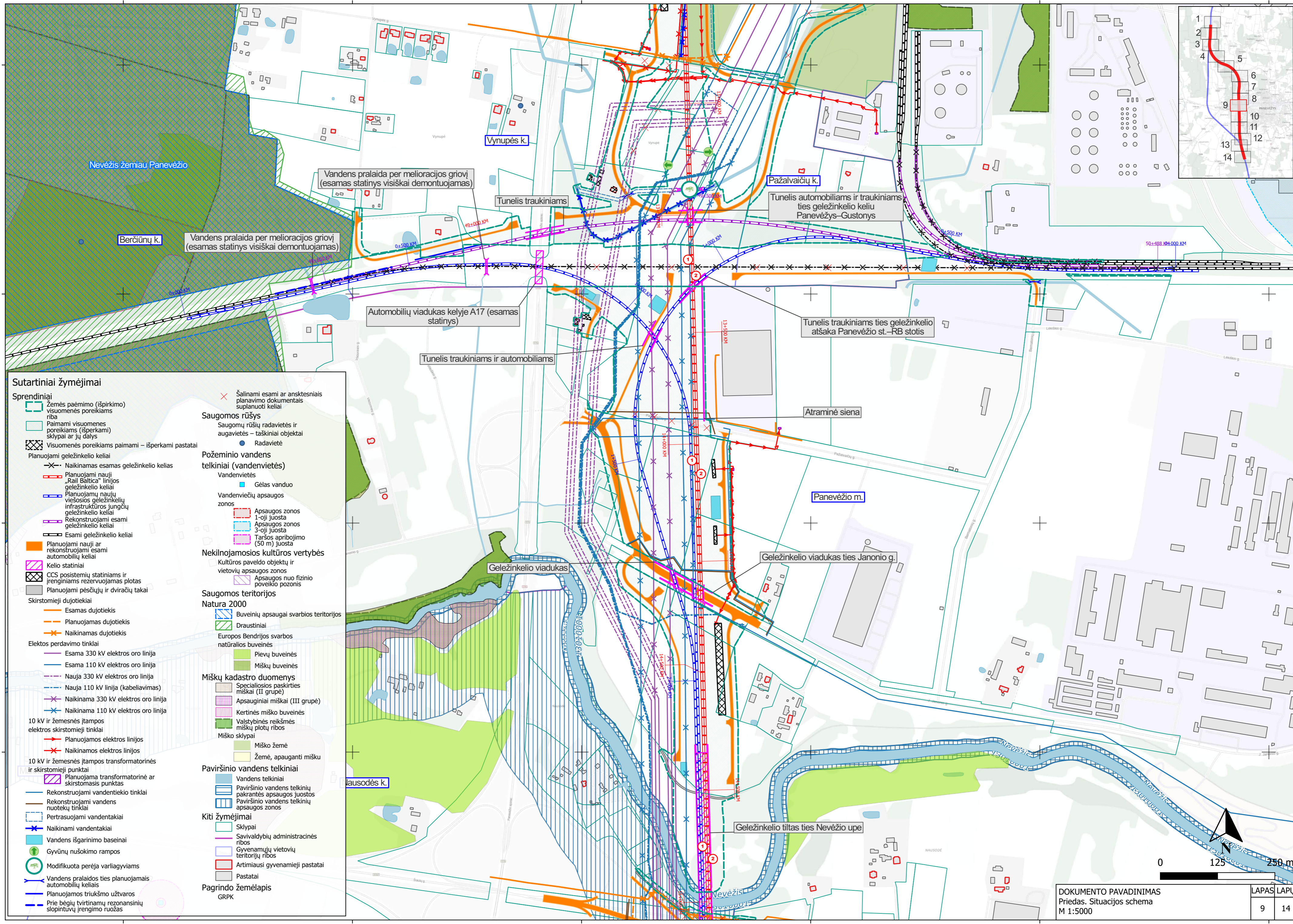
- Vandens telkiniai
- Paviršinio vandens telkinių pakrantės apsaugos juostos
- Paviršinio vandens telkinių apsaugos zonos

**Kiti žymėjimai**

- Sklypai
- Savivaldybių administracinės ribos
- Gyvenamųjų vietovių teritorijų ribos
- Artimiausi gyvenamieji pastatai
- Pastatai

**Pagrindo žemėlapis GRPK**

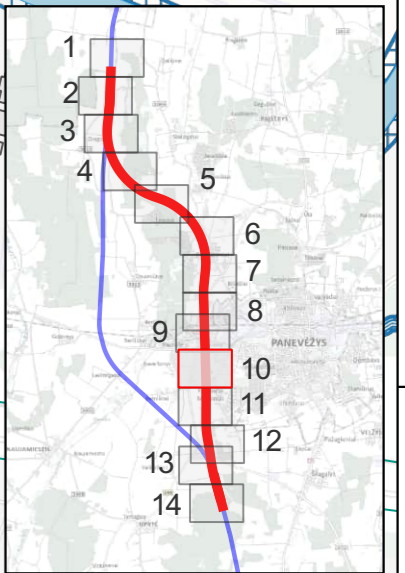
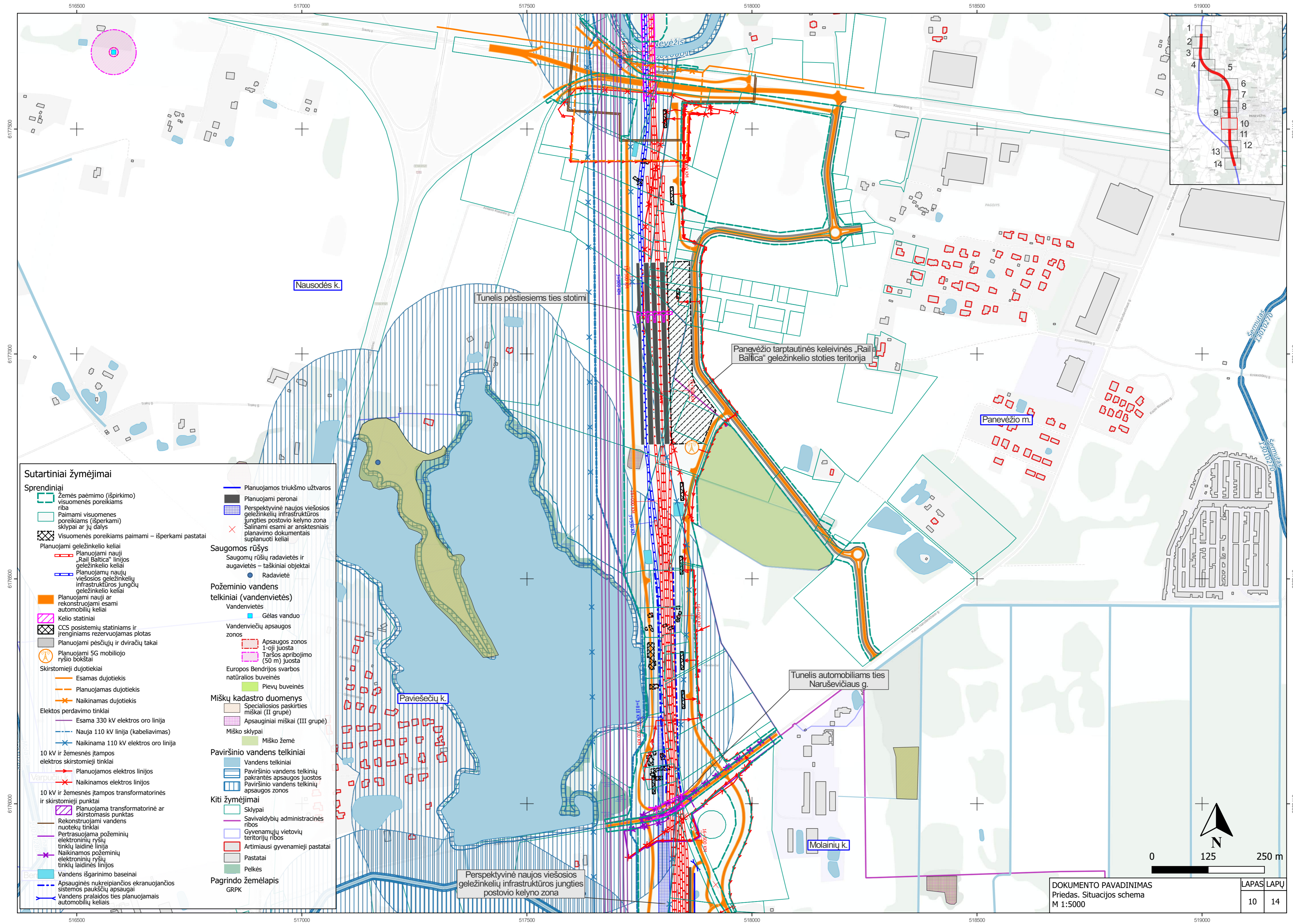




**Sutartiniai žymėjimai**

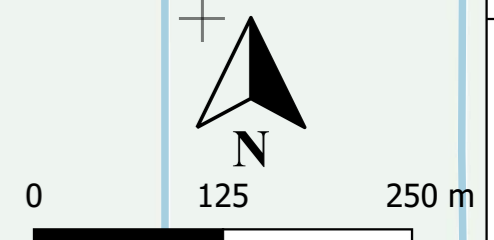
- Sprendiniai**
- Zemės paėmimo (išpirkimo) visuomenės poreikiams riba
  - Paimami visuomenės poreikiams (išperkami) sklypai ar jų dalys
  - Visuomenės poreikiams paimami – išperkami pastatai
  - Planuojami geležinkelio keliai
    - Naikinamas esamas geležinkelio kelias
    - Planuojami nauji „Rail Baltica“ linijos geležinkelio keliai
    - Planuojami nauji viešosios geležinkelio infrastruktūros jungčių geležinkelio keliai
    - Rekonstruojami esami geležinkelio keliai
    - Esami geležinkelio keliai
  - Planuojami nauji ar rekonstruojami esami automobilių keliai
  - Kelio statiniai
  - CCS sistemų statiniams ir įrenginiams rezervuojamas plotas
  - Planuojami pėsčiųjų ir dviračių takai
- Skirstomieji dujotiekiai**
- Esamas dujotiekis
  - Planuojamas dujotiekis
  - Naikinamas dujotiekis
- Elektrų perdavimo tinklai**
- Esama 330 kV elektros oro linija
  - Esama 110 kV elektros oro linija
  - Nauja 330 kV elektros oro linija
  - Nauja 110 kV linija (kabeliavimas)
  - Naikinama 330 kV elektros oro linija
  - Naikinama 110 kV elektros oro linija
- 10 kV ir žemesnės įtampos elektros skirstomieji tinklai**
- Planuojamos elektros linijos
  - Naikinamos elektros linijos
- 10 kV ir žemesnės įtampos transformatorinės ir skirstomieji punktai**
- Planuojama transformatorinė ar skirstomasis punktas
  - Rekonstruojami vandentiekio tinklai
  - Rekonstruojami vandens nuotekų tinklai
  - Pertrasuojami vandentakiai
  - Naikinami vandentakiai
  - Vandens išgarinimo baseinai
  - Gyvūnų nušokimo rampos
  - Modifikuota perėja varliagyviams
  - Vandens pralaidos ties planuojamais automobilių keliais
  - Planuojamos triukšmo užvaros
  - Prie bėgių tvirtinamų rezonansinių slopinamųjų įrengimų ruožas
- Saugomos rūšys**
- Šalinami esami ar anksčiau planavimo dokumentais suplanuoti keliai
  - Saugomų rūšių radavietės ir augavietės – taškiniai objektai
  - Radavietė
- Požeminio vandens telkiniai (vandenvietės)**
- Vandenvietės
    - Gėlas vanduo
  - Vandenviečių apsaugos zonos
    - Apsaugos zonos 1-oji juosta
    - Apsaugos zonos 3-oji juosta
    - Taršos apribojimo (50 m) juosta
- Nekinajamosios kultūros vertybės**
- Kultūros paveldo objektų ir vietovių apsaugos zonos
  - Apsaugos nuo fizinio poveikio pozonis
- Saugomos teritorijos Natura 2000**
- Buveinių apsaugai svarbios teritorijos
  - Draustiniai
  - Europos Bendrijos svarbos natūralios buveinės
    - Pievų buveinės
    - Miškų buveinės
- Miškų kadastro duomenys**
- Specialiosios paskirties miškai (II grupė)
  - Apsauginiai miškai (III grupė)
  - Kertinės miško buveinės
  - Valstybinės reikšmės miškų plotų ribos
  - Miško sklypai
  - Miško žemė
  - Žemė, apauganti mišku
- Paviršinio vandens telkiniai**
- Vandens telkiniai
  - Paviršinio vandens telkinių pakrantės apsaugos juostos
  - Paviršinio vandens telkinių apsaugos zonos
- Kiti žymėjimai**
- Sklypai
  - Savivaldybių administracinės ribos
  - Gyvenamųjų vietovių teritorijų ribos
  - Artimiausi gyvenamieji pastatai
  - Pastatai
- Pagrindo žemėlapis GRPK**

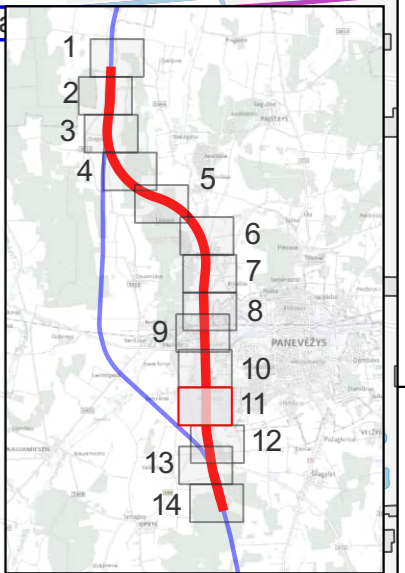
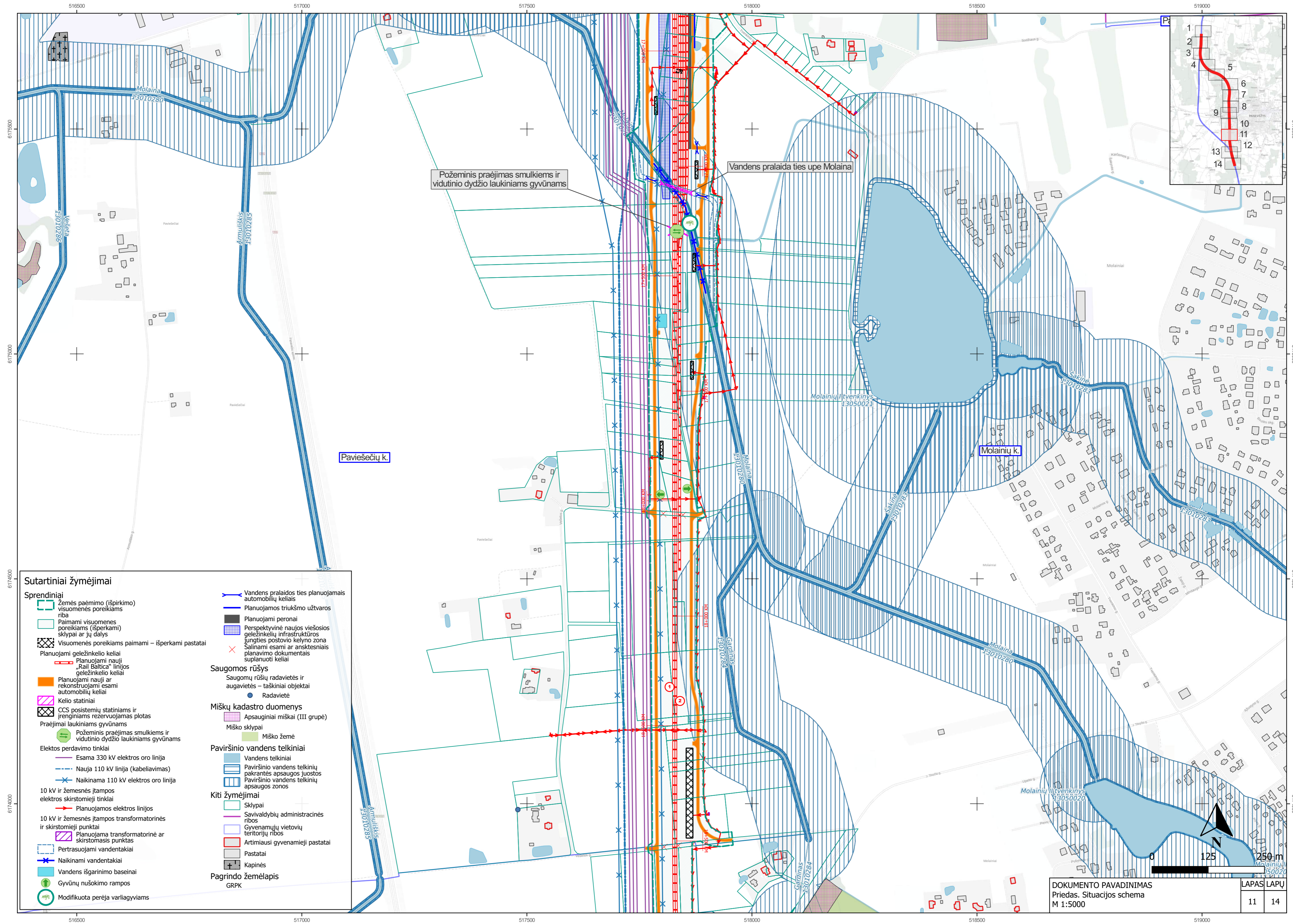




**Sutartiniai žymėjimai**

- Sprendiniai**
- Zemės paėmimo (išpirkimo) visuomenės poreikiams riba
  - Paimami visuomenės poreikiams (išperkami) sklypai ar jų dalys
  - Visuomenės poreikiams paimami – išperkami pastatai
  - Planuojami geležinkelio keliai
    - Planuojami nauji „Rail Baltica“ linijos geležinkelio keliai
    - Planuojamų naujų viešosios geležinkelio infrastruktūros jungčių geležinkelio keliai
  - Planuojami nauji ar rekonstruojami esami automobilių keliai
  - Kelio statiniai
  - CCS sistemų statiniams ir įrenginiams rezervuojamas plotas
  - Planuojami pėsčiųjų ir dviračių takai
  - Planuojami 5G mobiliojo ryšio bokštai
- Skirstomieji dujotiekiai**
- Esamas dujotiekis
  - Planuojamas dujotiekis
  - Naikinamas dujotiekis
- Elektrų perdavimo tinklai**
- Esama 330 kV elektros oro linija
  - Nauja 110 kV linija (kabeliavimas)
  - Naikinama 110 kV elektros oro linija
- 10 kV ir žemesnės įtampos elektros skirstomieji tinklai**
- Planuojamos elektros linijos
  - Naikinamos elektros linijos
- 10 kV ir žemesnės įtampos transformatorinės ir skirstomieji punktai**
- Planuojama transformatorinė ar skirstomasis punktas
  - Rekonstruojami vandens nuotekų tinklai
  - Pertrasuojama požeminių elektroninių ryšių tinklų laidinė linija
  - Naikinamos požeminių elektroninių ryšių tinklų laidinės linijos
- Vandens išgarinimo baseinai**
- Apsauginės nukreipiančios ekranuojančios sistemos paukščių apsaugai
  - Vandens pralaidos ties planuojamais automobilių keliais
- Planuojamos triukšmo užtvoros**
- Planuojami peronai
  - Perspektyvinė naujos viešosios geležinkelio infrastruktūros jungties postovio kelyno zona
  - Salinami esami ar anksčiau planavimo dokumentais suplanuoti keliai
- Saugomos rūšys**
- Saugomų rūšių radavietės ir augavietės – taškiniai objektai
  - Radavietė
- Požeminio vandens telkiniai (vandenvietės)**
- Vandenvietės
    - Gėlas vanduo
  - Vandenviečių apsaugos zonos
    - Apsaugos zonos 1-oji juosta
    - Taršos apribojimo (50 m) juosta
  - Europos Bendrijos svarbos natūralios buveinės
    - Pievy buveinės
- Miško kadastro duomenys**
- Specialiosios paskirties miškai (II grupė)
  - Apsauginiai miškai (III grupė)
  - Miško sklypai
  - Miško žemė
- Paviršinio vandens telkiniai**
- Vandens telkiniai
  - Paviršinio vandens telkinių pakrantės apsaugos juostos
  - Paviršinio vandens telkinių apsaugos zonos
- Kiti žymėjimai**
- Sklypai
  - Savivaldybių administracinės ribos
  - Gyvenamųjų vietovių teritorijų ribos
  - Artimiausi gyvenamieji pastatai
  - Pastatai
  - Pelkės
- Pagrindo žemėlapis GRPK**





**Sutartiniai žymėjimai**

- Sprendiniai**
- Žemės paėmimo (išpirkimo) visuomenės poreikiams riba
  - Paaimami visuomenės poreikiams (išperkami) sklypai ar jų dalys
  - Visuomenės poreikiams paaimami – išperkami pastatai
  - Planuojami geležinkelio keliai**
    - Planuojami nauji „Rail Baltica“ linijos geležinkelio keliai
    - Planuojami nauji ar rekonstruojami esami automobilių keliai
    - Kelio statiniai
    - CCS sistemų statiniams ir įrenginiams rezervuojamas plotas
  - Praejimai laukiniams gyvūnams**
    - Požeminis praėjimas smulkiems ir vidutinio dydžio laukiniams gyvūnams
  - Elektros perdavimo tinklai**
    - Esama 330 kV elektros oro linija
    - Nauja 110 kV linija (kabelavimas)
    - Naikinama 110 kV elektros oro linija
  - 10 kV ir žemesnės įtampos elektros skirstomieji tinklai**
    - Planuojamos elektros linijos
  - 10 kV ir žemesnės įtampos transformatorinės ir skirstomieji punktai**
    - Planuojama transformatorinė ar skirstomasis punktas
  - Pertrasuojami vandentakiai
  - Naikinami vandentakiai
  - Vandens išgarinimo baseinai
  - Gyvūnų nušokimo rampos
  - Modifikuota perėja varliagyviams
- Saugomos rūšys**
- Vandens pralaidos ties planuojamais automobilių keliais
  - Planuojamos triukšmo užtvartos
  - Planuojami peronai
  - Perspektyvinė naujos viešosios geležinkelio infrastruktūros jungties postovio kelyno zona
  - Salinami esami ar anksčiau planavimo dokumentais suplanuoti keliai
  - Saugomų rūšių radavietės ir augavietės – taškiniai objektai
  - Radavietė
- Miškų kadastro duomenys**
- Apsauginiai miškai (III grupė)
  - Miško sklypai
  - Miško žemė
- Paviršinio vandens telkiniai**
- Vandens telkiniai
  - Paviršinio vandens telkinių pakrantės apsaugos juostos
  - Paviršinio vandens telkinių apsaugos zonos
- Kiti žymėjimai**
- Sklypai
  - Savivaldybių administracinės ribos
  - Gyvenamųjų vietovių teritorijų ribos
  - Artimiausi gyvenamieji pastatai
  - Pastatai
  - Kapinės
- Pagrindo žemėlapis**
- GRPK

517500 518000 518500 519000 519500

6172500

6173000

6173500

6172500

6173000

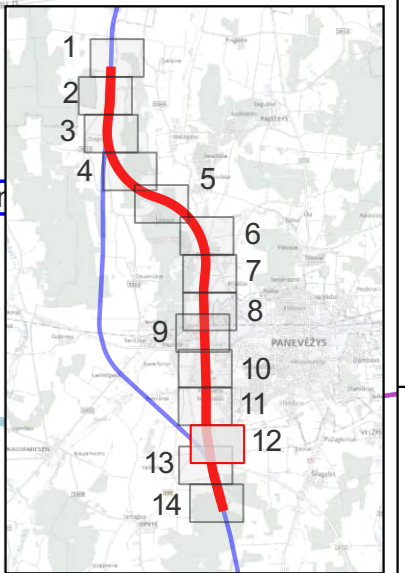
6172500

6173000

6173500

6172500

6173000



**Sutartiniai žymėjimai**

- Sprendiniai**
- Zemės paėmimo (išpirkimo) visuomenės poreikiams riba
  - Paimami visuomenės poreikiams (išperkami) sklypai ar jų dalys
  - Visuomenės poreikiams paimami – išperkami pastatai
  - Planuojami geležinkelio keliai
    - Planuojami nauji „Rail Baltica“ linijos geležinkelio keliai
    - Planuojami nauji ar rekonstruojami esami automobilių keliai
  - Kelio statiniai
  - CCS posistemių statiniams ir įrenginiams rezervuojamas plotas
  - Planuojami 5G mobiliojo ryšio bokštai
  - Skirstomieji dujotiekiai
    - Esamas dujotiekis
    - Planuojamas dujotiekis
    - Naikinamas dujotiekis
  - Elektrų perdavimo tinklai
    - Esama 330 kV elektros oro linija
    - Esama 110 kV elektros oro linija
    - Nauja 330 kV elektros oro linija
    - Nauja 110 kV linija (kabeliavimas)
    - Naikinama 330 kV elektros oro linija
    - Naikinama 110 kV elektros oro linija
    - Naikinama kitais planavimo dokumentais suplanuota 330 kV elektros oro linija
  - 10 kV ir žemesnės įtampos elektros skirstomieji tinklai
    - Planuojamos elektros linijos
    - Naikinamos elektros linijos
  - 10 kV ir žemesnės įtampos transformatorinės ir skirstomieji punktai
    - Planuojama transformatorinė ar skirstomasis punktas
  - Vandens išgarinimo baseinai
  - Gyvūnų nušokimo rampos
  - Šalinami esami ar anksčiau planavimo dokumentais suplanuoti keliai
- Požeminio vandens telkiniai (vandenvietės)**
- Vandenvietės
    - Gėlas vanduo
  - Vandenviečių apsaugos zonos
    - Apsaugos zonos 1-oji juosta
    - Apsaugos zonos 3-oji juosta
    - Taršos apribojimo (50 m) juosta
  - Europos Bendrijos svarbos natūralios buveinės
    - Miškų buveinės
  - Miškų kadastro duomenys
    - Apsauginiai miškai (III grupė)
    - Kertinės miško buveinės
    - Miško sklypai
    - Miško žemė
  - Paviršinio vandens telkiniai
    - Vandens telkiniai
    - Paviršinio vandens telkinių pakrantės apsaugos juostos
    - Paviršinio vandens telkinių apsaugos zonos
  - Kiti žymėjimai
    - Sklypai
    - Naikinama kitais planavimo dokumentais suplanuota elektros traukos pastotė [2]
    - Kitais statybos projektais projektuojama „Rail Baltica“ geležinkelio linija
    - Kitais projektais projektuojamos triukšmo užtvartos
    - Savivaldybių administracinės ribos
    - Gyvenamųjų vietovių teritorijų ribos
    - Artimiausi gyvenamieji pastatai
    - Pastatai
  - Pagrindo žemėlapis GRPK

Automobilių viadukas kelyje Nr. 195

Atraminė siena

Gardinas 13010284

Molainių II gyvenklnys 13050020

Molainių k.

Geležinkelio viadukas ties keliu A17

Gardinas 13010284

Molainė 13010280

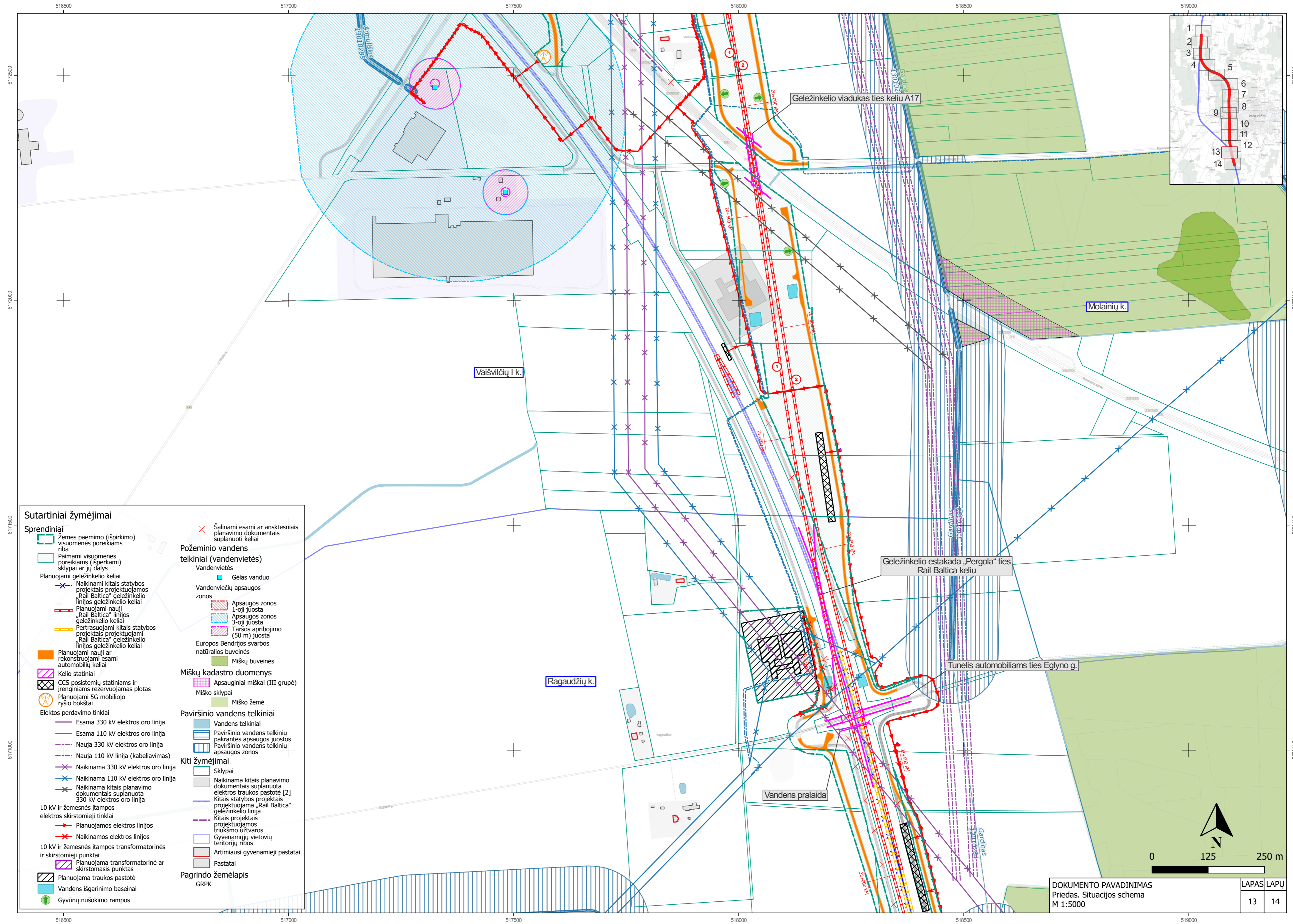
Molainė 13010280



DOKUMENTO PAVADINIMAS  
Priedas. Situacijos schema  
M 1:5000

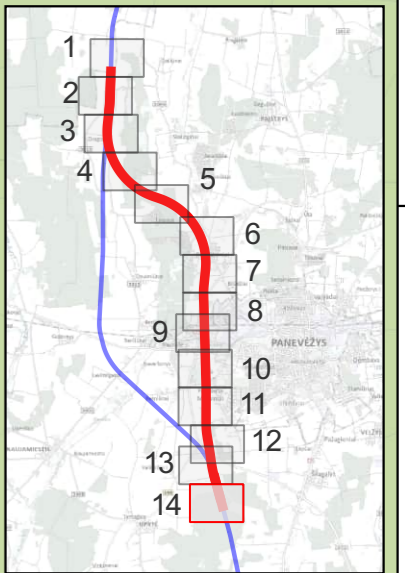
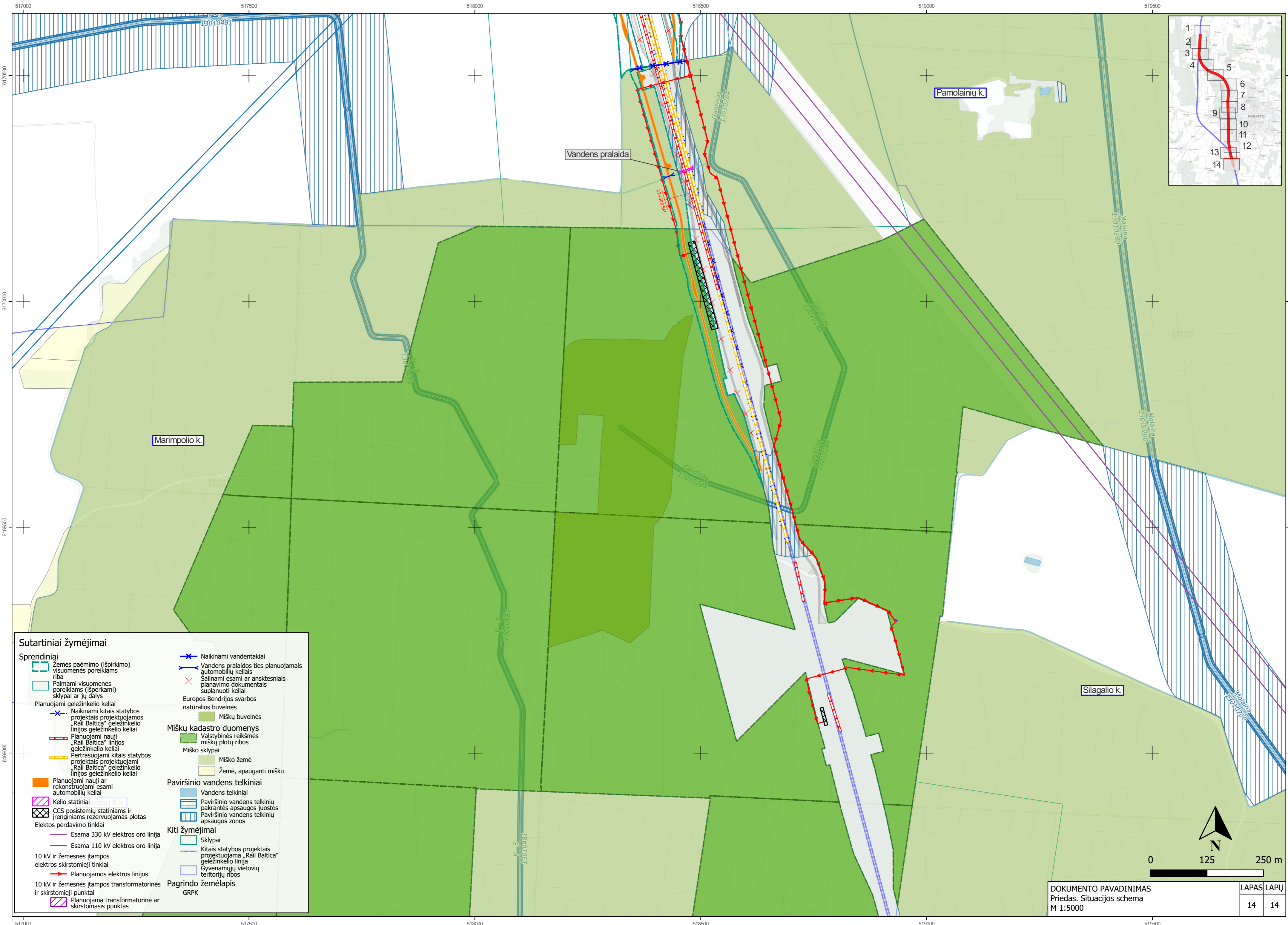
LAPAS	LAPŲ
12	14

517500 518000 518500 519000 519500



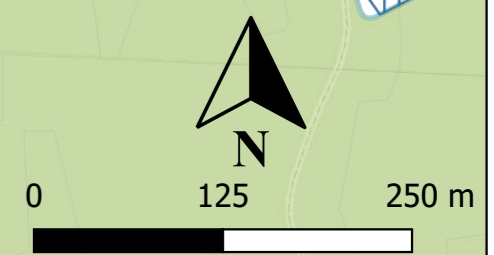
**Sutartiniai žymėjimai**

- Sprendiniai**
- Žemės paėmimo (išpirkimo) visuomenės poreikiams riba
  - Paimami visuomenės poreikiams (išperkami) sklypai ar jų dalys
  - Planuojami geležinkelio keliai
    - Naikinami kitais statybos projektais projektuojamos „Rail Baltica“ geležinkelio linijos geležinkelio keliai
    - Planuojami nauji „Rail Baltica“ linijos geležinkelio keliai
    - Peretasuojami kitais statybos projektais projektuojami „Rail Baltica“ geležinkelio linijos geležinkelio keliai
    - Planuojami nauji ar rekonstruojami esami automobilių keliai
  - Kelio statiniai
  - CCS posistemių statiniams ir įrenginiams rezervuojamas plotas
  - Planuojami 5G mobiliojo ryšio bokštai
  - Elektrų perdavimo tinklai
    - Esama 330 kV elektros oro linija
    - Esama 110 kV elektros oro linija
    - Nauja 330 kV elektros oro linija
    - Nauja 110 kV linija (kabeliavimas)
    - Naikinama 330 kV elektros oro linija
    - Naikinama 110 kV elektros oro linija
    - Naikinama kitais planavimo dokumentais suplanuota 330 kV elektros oro linija
  - 10 kV ir žemesnės įtampos elektros skirstomieji tinklai
    - Planuojamos elektros linijos
    - Naikinamos elektros linijos
  - 10 kV ir žemesnės įtampos transformatorinės ir skirstomieji punktai
    - Planuojama transformatorinė ar skirstomasis punktas
    - Vandens išgarinimo baseinai
    - Gyvųjų nušokimo rampos
- Požeminio vandens telkiniai (vandenvietės)**
- Vandenvietės
    - Gėlas vanduo
  - Vandenviečių apsaugos zonos
    - Apsaugos zonos 1-oji juosta
    - Apsaugos zonos 3-oji juosta
    - Taršos apribojimo (50 m) juosta
  - Europos Bendrijos svarbos natūralios buveinės
    - Miškų buveinės
  - Miškų kadastro duomenys
    - Apsauginiai miškai (III grupė)
    - Miško sklypai
    - Miško žemė
  - Paviršinio vandens telkiniai**
    - Vandens telkiniai
    - Paviršinio vandens telkinių pakrantės apsaugos juostos
    - Paviršinio vandens telkinių apsaugos zonos
  - Kiti žymėjimai**
    - Sklypai
    - Naikinama kitais planavimo dokumentais suplanuota elektros traukos pastotė [2]
    - Kitais statybos projektais projektuojama „Rail Baltica“ geležinkelio linija
    - Kitais projektais projektuojamos triukšmo užtvartos
    - Gyvenamųjų vietovių teritorijų ribos
    - Artimiausi gyvenamieji pastatai
    - Pastatai
  - Pagrindo žemėlapis GRPK**



**Sutartiniai žymėjimai**

<p><b>Sprendiniai</b></p> <ul style="list-style-type: none"> <li> Žemės paėmimo (išpirkimo) visuomenės poreikiams riba</li> <li> Paimami visuomenės poreikiams (išperkami) sklypai ar jų dalys</li> <li><b>Planuojami geležinkelio keliai</b></li> <li> Naikinami kitiems statybos projektams projektuojamos „Rail Baltica“ geležinkelio linijos geležinkelio keliai</li> <li> Planuojami nauji „Rail Baltica“ linijos geležinkelio keliai</li> <li> Pertrasuojami kitiems statybos projektams projektuojami „Rail Baltica“ geležinkelio linijos geležinkelio keliai</li> <li> Planuojami nauji ar rekonstruojami esami automobilių keliai</li> <li> Kelių statiniai</li> <li> CCS posistemių statiniams ir įrenginiams rezervuojamas plotas</li> <li><b>Elektrės perdavimo tinklai</b></li> <li> Esama 330 kV elektros oro linija</li> <li> Esama 110 kV elektros oro linija</li> <li> 10 kV ir žemesnės įtampos elektros skirstomieji tinklai</li> <li> Planuojamos elektros linijos</li> <li> 10 kV ir žemesnės įtampos transformatorinės ir skirstomieji punktai</li> <li> Planuojama transformatorinė ar skirstomasis punktas</li> </ul>	<ul style="list-style-type: none"> <li> Naikinami vandentakiai</li> <li> Vandens pralaidos ties planuojamais automobilių keliais</li> <li> Šalinami esami ar anksčiau planuoti keliai</li> <li><b>Europos Bendrijos svarbos natūralios buveinės</b></li> <li> Miškų buveinės</li> <li><b>Miškų kadastro duomenys</b></li> <li> Valstybinės reikšmės miškų plotų ribos</li> <li><b>Miško sklypai</b></li> <li> Miško žemė</li> <li> Žemė, apauganti mišku</li> <li><b>Paviršinio vandens telkiniai</b></li> <li> Vandens telkiniai</li> <li> Paviršinio vandens telkinių pakrantės apsaugos juostos</li> <li> Paviršinio vandens telkinių apsaugos zonos</li> <li><b>Kiti žymėjimai</b></li> <li> Sklypai</li> <li> Kitiems statybos projektams projektuojama „Rail Baltica“ geležinkelio linija</li> <li> Gyvenamųjų vietovių teritorijų ribos</li> <li><b>Pagrindo žemėlapis</b></li> <li><b>GRPK</b></li> </ul>
---	---



DOKUMENTO PAVADINIMAS  
 Priedas. Situacijos schema  
 M 1:5000

LAPAS	LAPŲ
14	14