
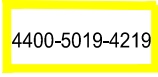



ŽEMĖS PAĖMIMO VISUOMENĖS POREIKIAMS (PAGAL PROJEKTO „RAIL BALTICA“ GELEŽINKELIŲ INFRASTRUKTŪROS PRIEŽIŪROS DEPŲ PLĖTROS SUSISIEKIMO KOMUNIKACIJŲ INŽINERINĖS INFRASTRUKTŪROS VYSTYMO PLANĄ) JONAVOS RAJONO SAVIVALDYBĖS TERITORIJOJE PROJEKTAS




SPRENDINIŲ BRĖŽINYS (SUPROJEKTUOTI VISUOMENĖS POREIKIAMS ŽEMĖS SKLYPAI)
M 1:5000



SUTARTINIAI ŽENKLAI:

-  Valstybinės žemės sklypai, kuriuose miško žemė paverčiama kitomis naudmenomis
-  Žemės sklypo riba ir unikalus numeris
-  Miško žemė

Pastaba:
1994 m. Lietuvos koordinacių sistema LKS-94;
Skaitmeninis rastrinis ortofotografinis žemėlapis M 1:10 000 ORT 10LT, 2021-2023 © Nacionalinė žemės tarnyba prie Aplinkos ministerijos;
Nekilnojamojo turto registro duomenys, 2024 © VĮ Registrų centras.

Kvalif. patvirt. dok. Nr.				 	Žemės paėmimo visuomenės poreikiams (pagal projekto „Rail Baltica“ geležinkelių infrastruktūros priežiūros depų plėtros susisieki- mo komunikacijų inžinerinės infrastruktūros vystymo planą) Jonavos rajono savivaldybės teritorijoje projektas	
					PROJEKTO SPRENDINIAI	
-	Skyriaus vadovė	J. Rinkevičienė	2024-	Miško žemės pavertimo kitomis naudmenomis brėžinys M 1:5000		
2R-VP-36	Proj. vadovas	Z. Bagdonienė	2024-			
2R-VP-36	Proj. rengėjas	Z. Bagdonienė	2024-			
2R-VP-121	Proj. rengėjas	V. Daukšytė	2024-			
Etapas	Lietuvos Respublikos susisieki- mo ministerija Gedimino pr. 17, 01505 Vilnius			Sut. data: 2023-12-06, sut. Nr. 1F-191/ Nr.SI-421/2023	Lapas	Lapų
ŽPR					1	1