








SUTARTINIAI ŽYMĖJIMAI

-  PROJEKTUOJAMAS KELIAS
-  PROJEKTUOJAMA KELIO AŠIS
-  GELEŽINKLELIO ŽEMĖS SKLYPAS
-  ŽEMĖS SKLYPO RIBA
-  ŽEMĖS PAĖMIMO RIBA
-  AUTOMOBILIŲ TUNELIS

0	2019-01	ŽEMĖS PAĖMIMO VISUOMENĖS POREIKIAMS PROJEKTUI	
LAIDA	DATA	LAIDOS STATUSAS. KEITIMO PRIEŽASTIS (JEI TAIKOMA)	
KVAL. PATV. DOK. NR.			STATINIO PROJEKTO PAVADINIMAS ŽEMĖS PAĖMIMO VISUOMENĖS POREIKIAMS VIETINĖS REIKŠMĖS AUTOMOBILIŲ KELIŲ STATYBAI IR REKONSTRUKCIJAI DĖL EUROPINIO STANDARTO GELEŽINKELIO LINIJOS KAUNAS-LIUVOS IR LATVIJOS VALSTYBIŲ SIENA TIESIMO KAUNO MIESTO IR KAUNO RAJONO SAVIVALDYBĖS TERITORIJOSE PROJEKTAS
13924	SPV	G. BORUTA	DOKUMENTO PAVADINIMAS
20682	SPDV	K. JUCEVIČIUS	
LT	STATYTOJAS IR (ARBA) UŽSAKOVAS LIETUVOS RESPUBLIKOS SUSISIEKIMO MINISTERIJA GEDIMINO PR. 17 LT-01505 VILNIUS		DOKUMENTO ŽYMUO 8402-00-TPD-SS-B-01
			SITUACIJOS PLANAS M 1:10000
			LAPAS LAPŲ 1 1