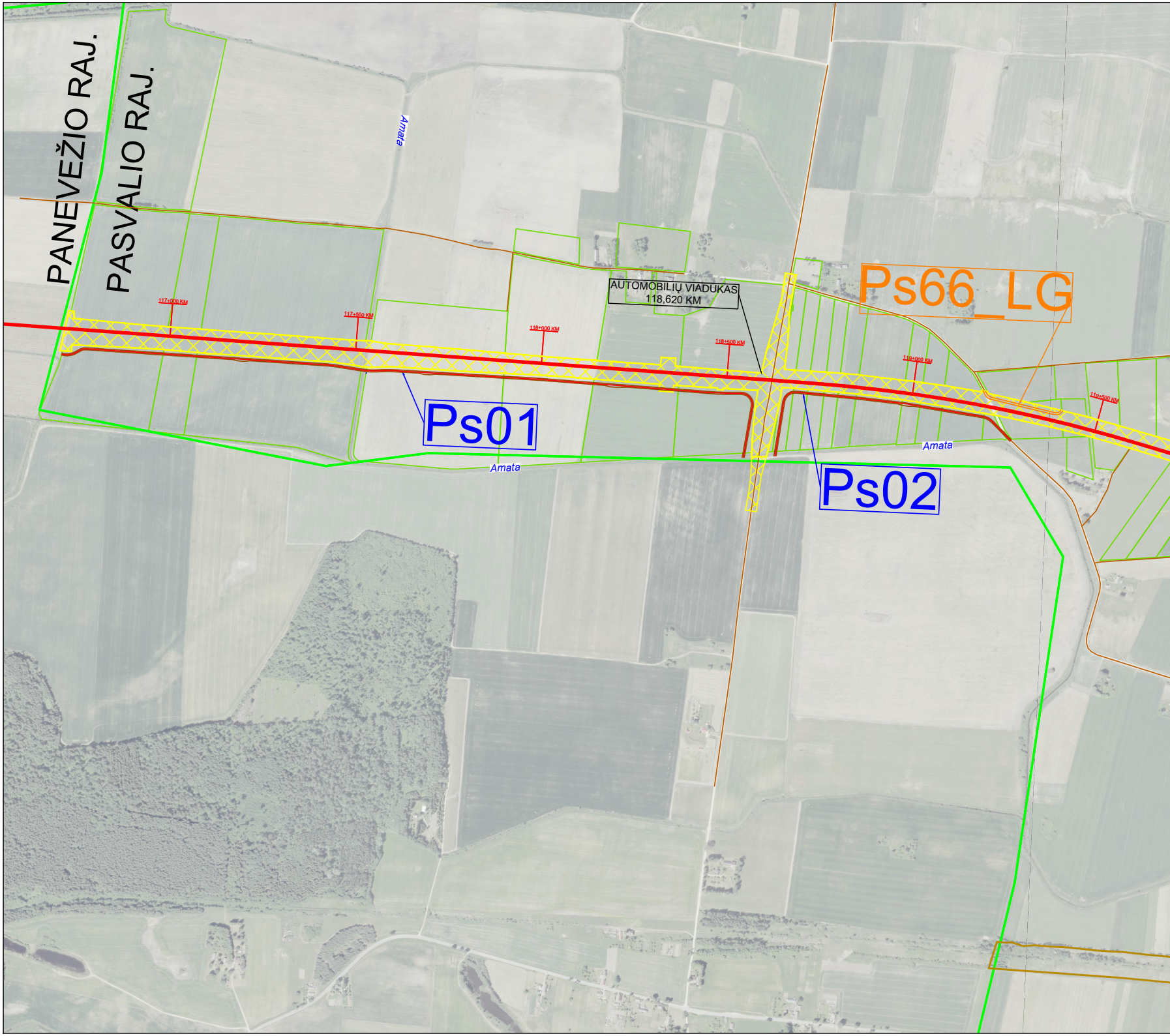
PANEVĖŽIO RAJ.
PASVALIO RAJ.
Amata
117+000 KM
117+500 KM
118+000 KM
118+500 KM
AUTOMOBILIŲ VIADUKAS
118,620 KM
Ps66_LG
119+000 KM
119+500 KM
Ps01
Ps02
Amata
Amata

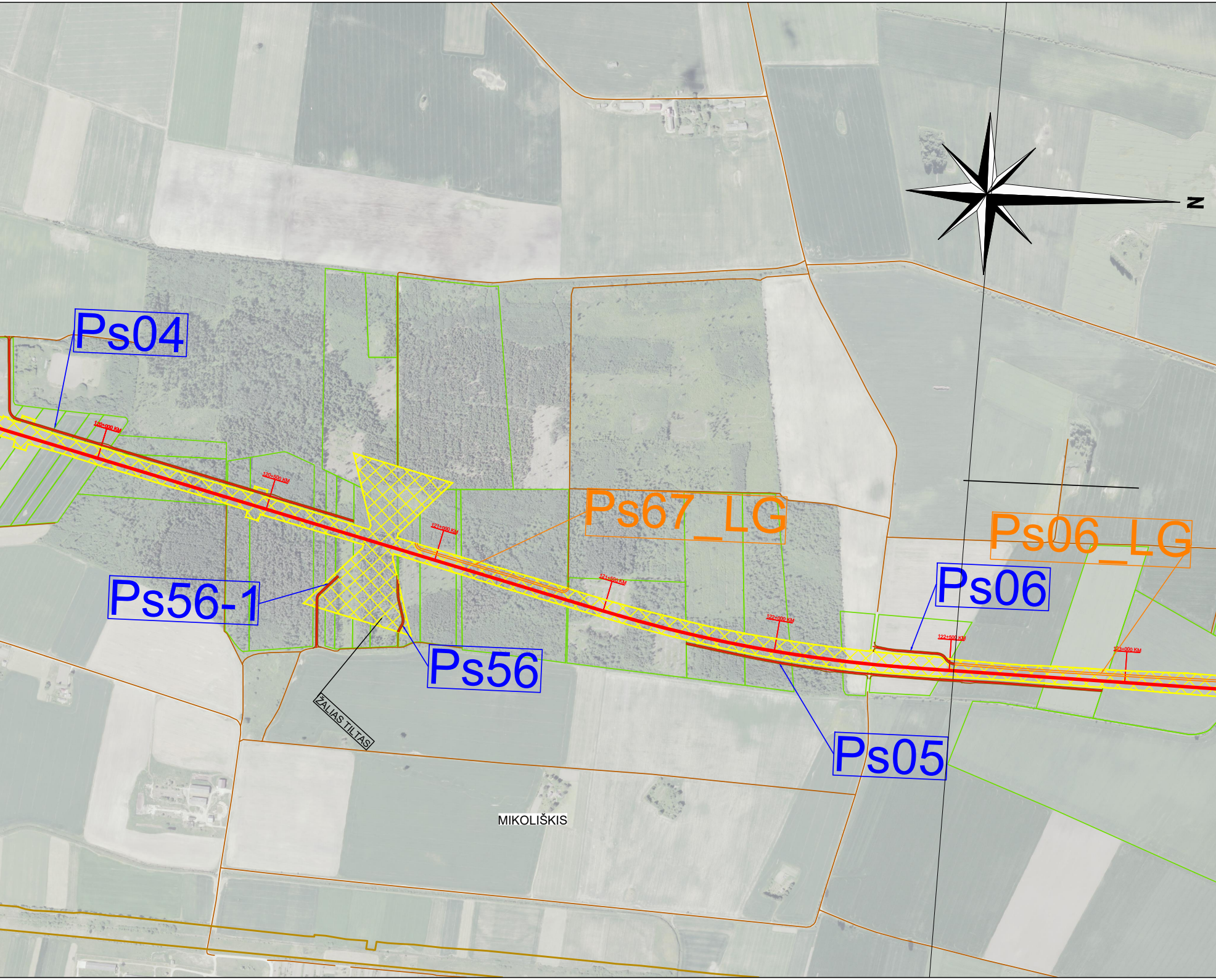
Ps04
120+000 KM
120+500 KM
Ps56-1
Ps56
ŽALIAS TILTAS
121+000 KM
Ps67_LG
121+500 KM
122+000 KM
Ps05
Ps06
122+500 KM
Ps06_LG
123+000 KM
N
MIKOLIŠKIS

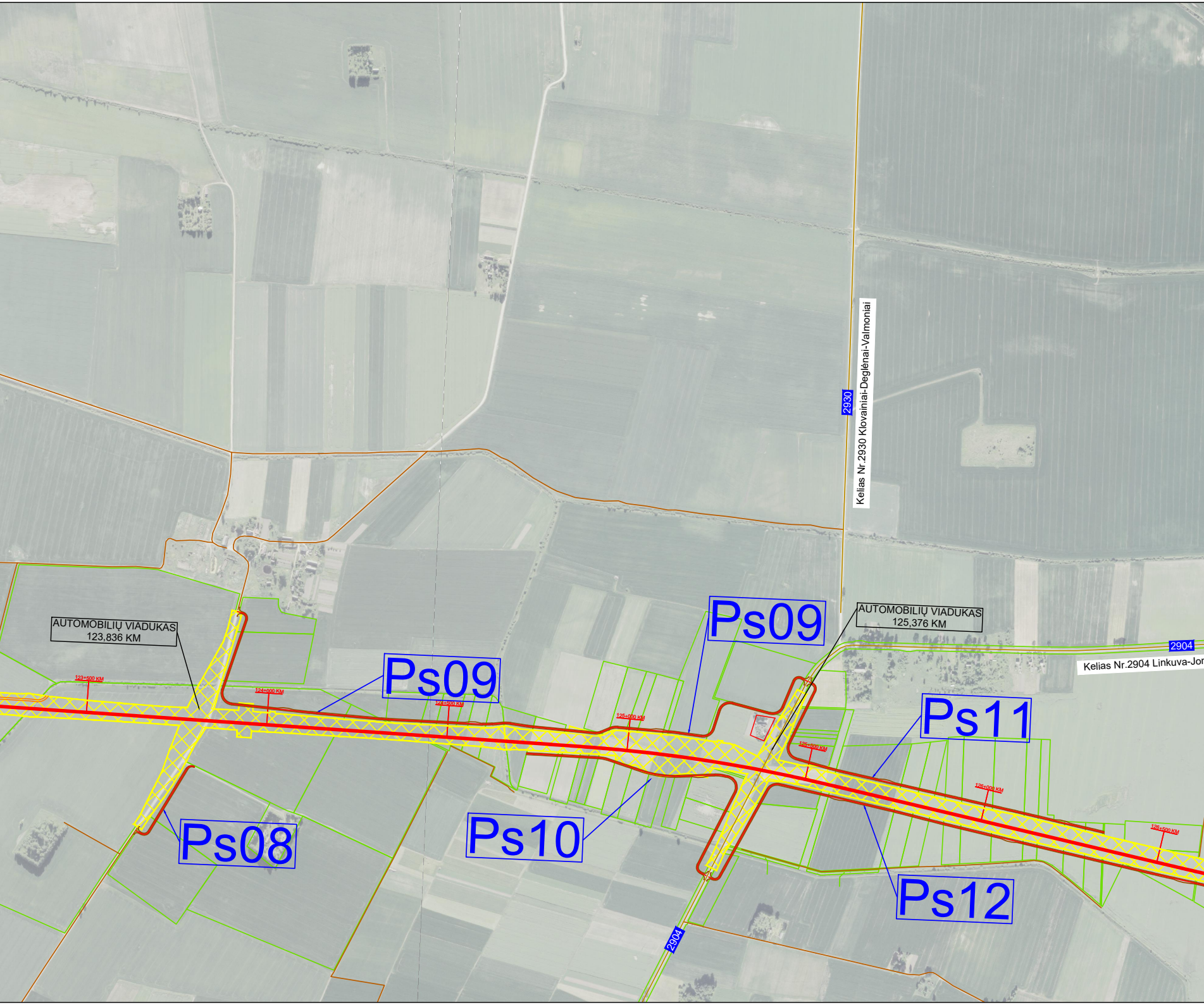
2930
Kelias Nr.2930 Klovainiai-Deglėnai-Valmoniai
AUTOMOBILIŲ VIADUKAS
123,836 KM
AUTOMOBILIŲ VIADUKAS
125,376 KM
2904
Kelias Nr.2904 Linkuva-Jon
123+500 KM
124+000 KM
124+500 KM
125+000 KM
125+500 KM
126+000 KM
126+500 KM
Ps09
Ps09
Ps08
Ps10
Ps11
Ps12
2904

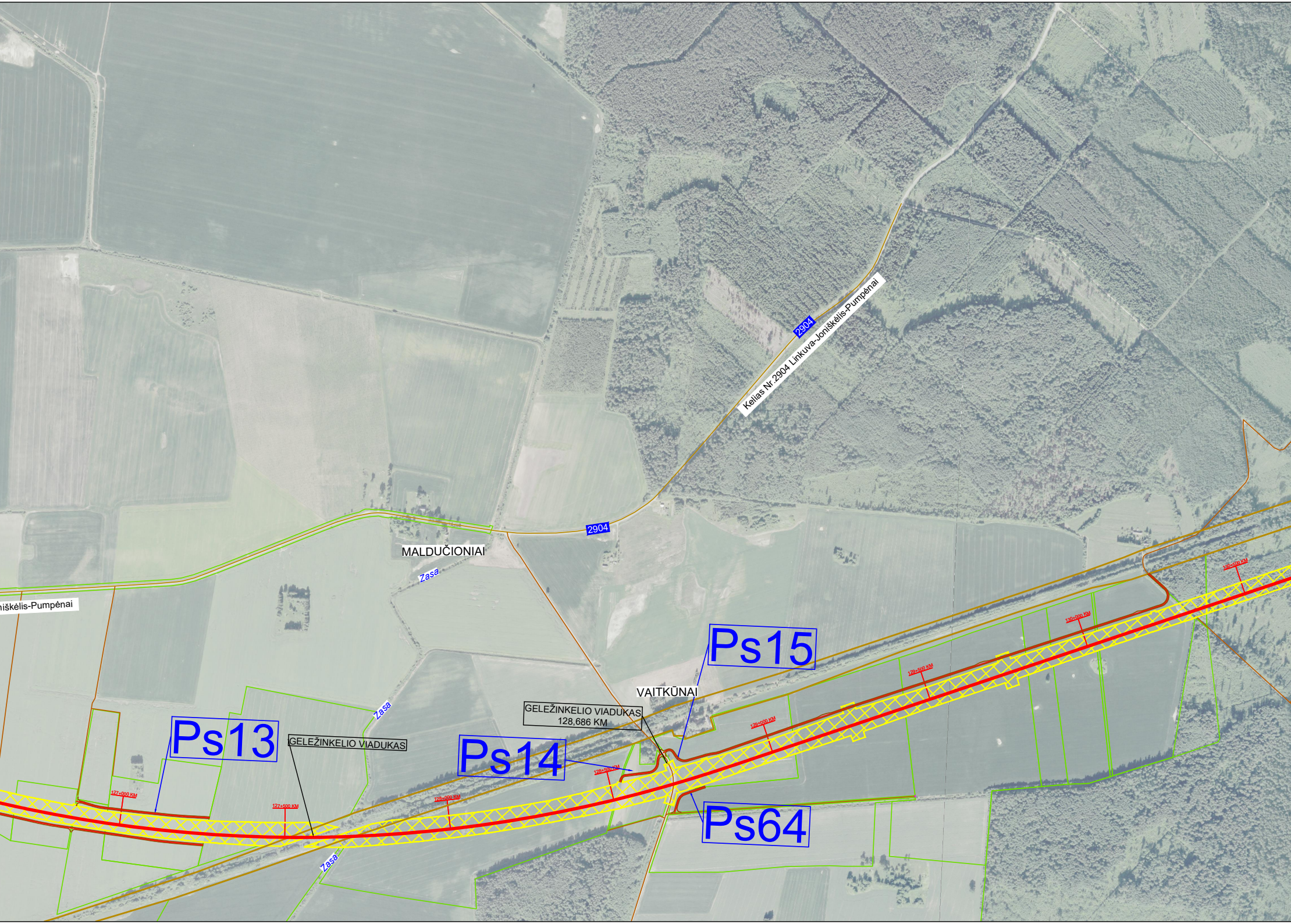
2904
Kelias Nr.2904 Linkuva-Joniškėlis-Pumpėnai
2904
MALDUČIONIAI
Zasa
niškėlis-Pumpėnai
Ps15
VAITKŪNAI
GELEŽINKELIO VIADUKAS
128,686 KM
Ps13
GELEŽINKELIO VIADUKAS
Zasa
Ps14
127+000 KM
127+500 KM
128+000 KM
128+500 KM
129+000 KM
129+500 KM
130+000 KM
130+500 KM
Ps64
Zasa

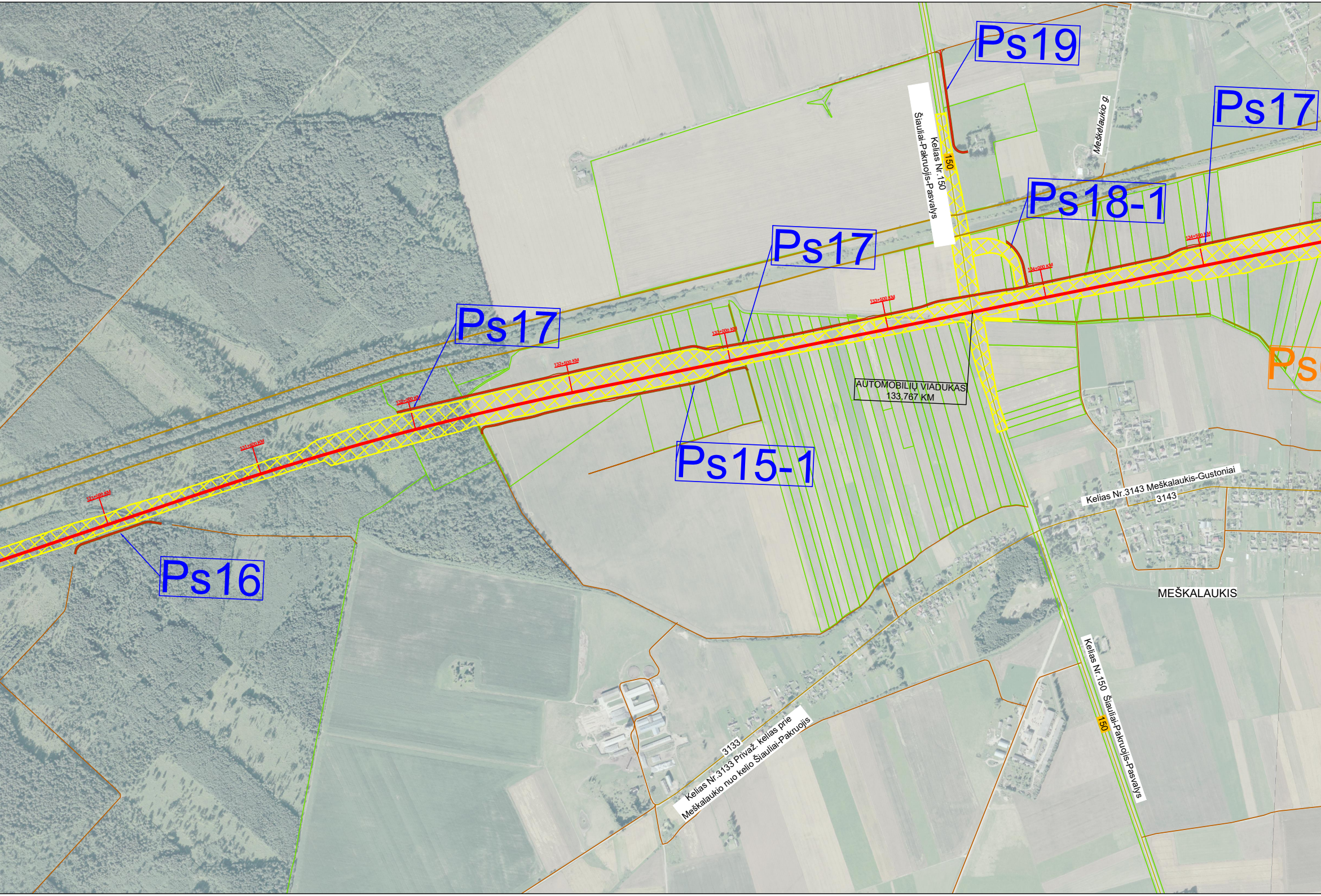
Ps19
Kelias Nr. 150
Šiauliai-Pakruojis-Pasvalys
150
Meškelaukio g.
Ps17
Ps18-1
Ps17
Ps17
134+500 KM
134+000 KM
133+500 KM
133+000 KM
132+500 KM
132+000 KM
131+500 KM
131+000 KM
Ps
AUTOMOBILIŲ VIADUKAS
133,767 KM
Ps15-1
Ps16
Kelias Nr.3143 Meškalaukis-Gustoniai
3143
MEŠKALAUKIS
Kelias Nr. 150 Šiauliai-Pakruojis-Pasvalys
150
3133
Kelias Nr.3133 Privaž. kelias prie
Meškalaukio nuo kelio Šiauliai-Pakruojis

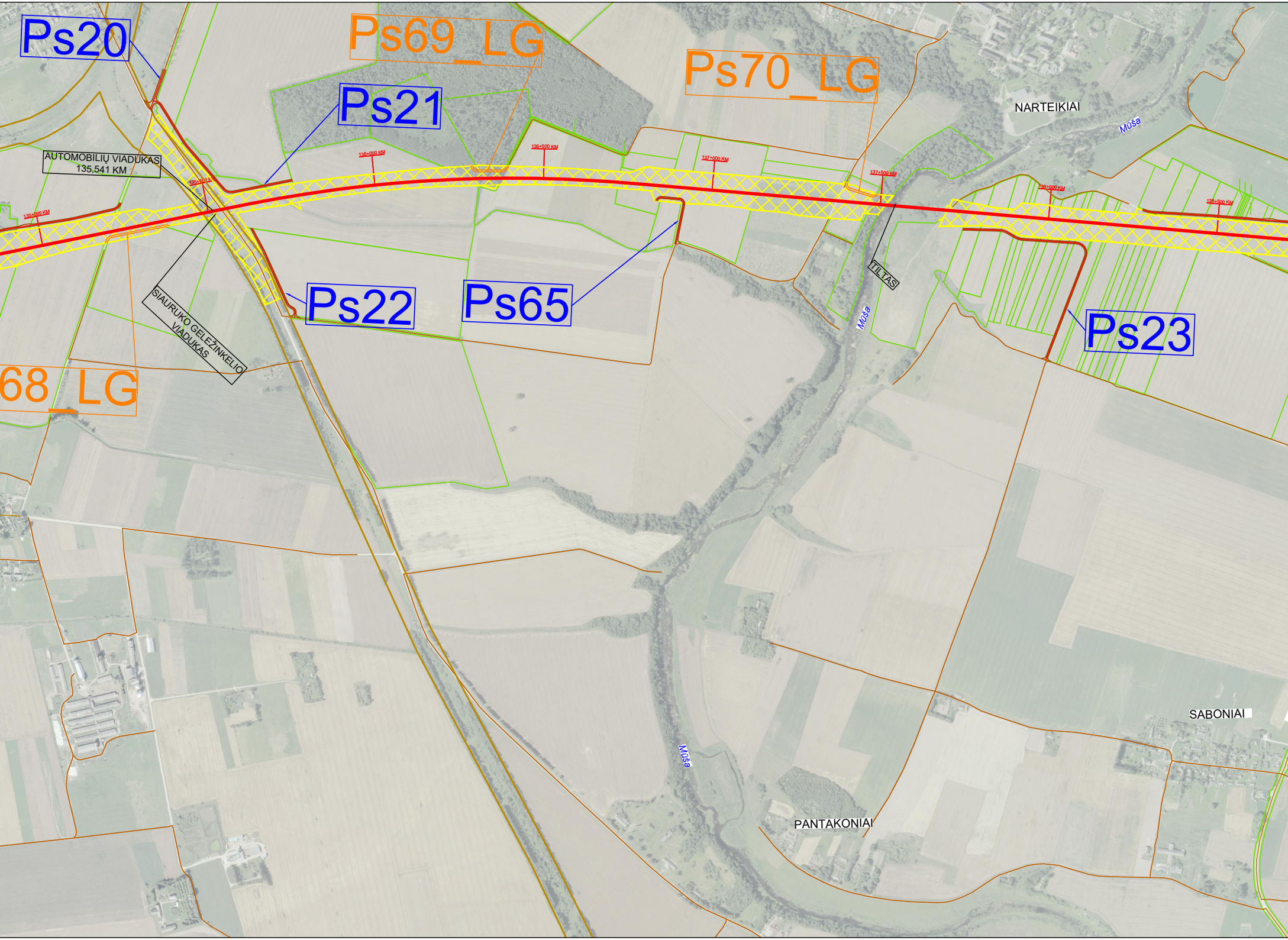
Ps20
Ps69_LG
Ps70_LG
Ps21
NARTEIKIAI
Mūša
AUTOMOBILIŲ VIADUKAS
135,541 KM
136+000 KM
136+500 KM
137+000 KM
137+500 KM
138+000 KM
138+500 KM
135+000 KM
135+500 KM
Ps22
Ps65
Ps23
TILTAS
Mūša
SIAURUKO GELEŽINKELIO VIADUKAS
68_LG
Mūša
SABONIAI
PANTAKONIAI

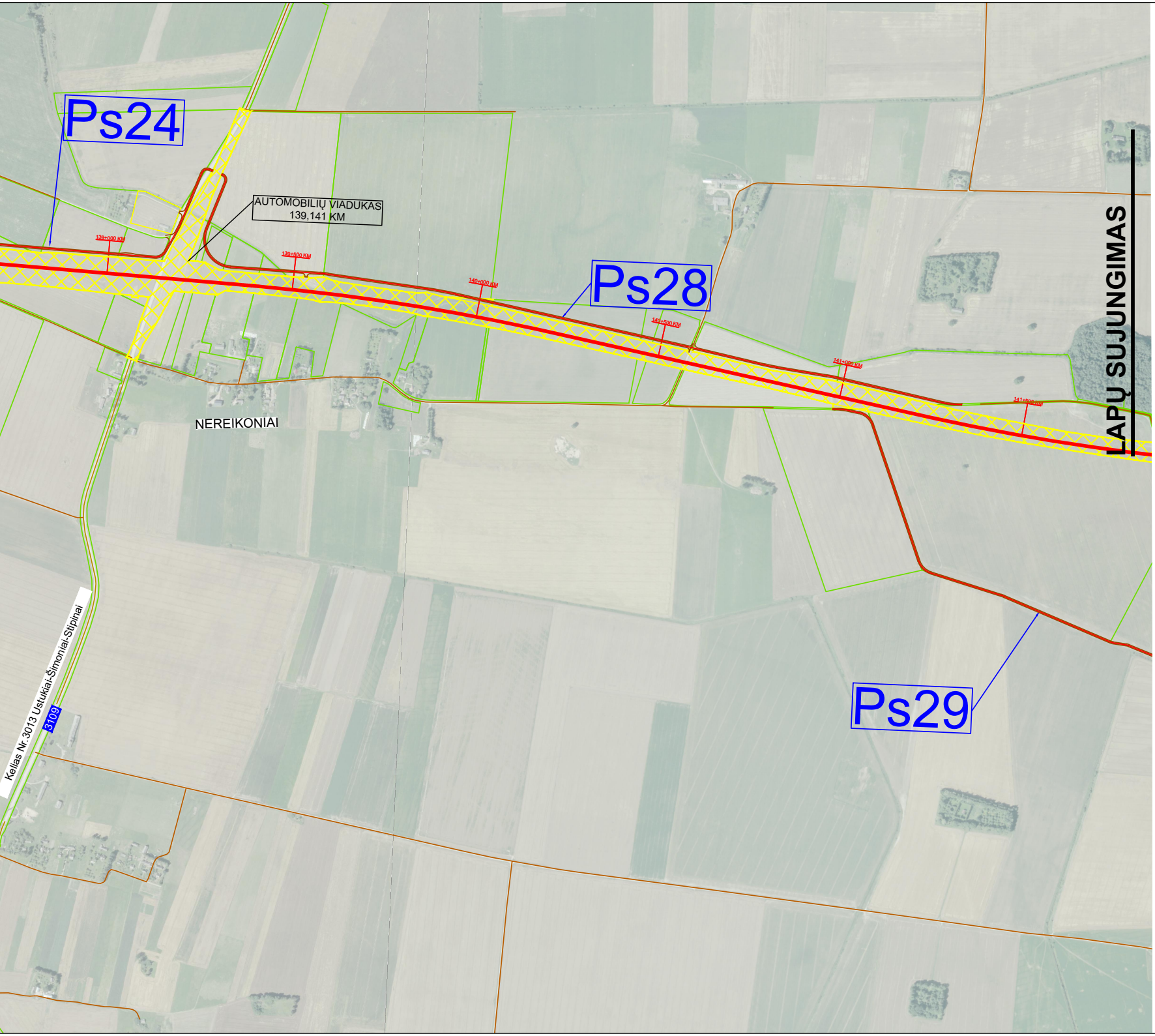
Ps24
AUTOMOBILIŲ VIADUKAS
139,141 KM
139+000 KM
139+500 KM
140+000 KM
Ps28
140+500 KM
141+000 KM
141+500 KM
NEREIKONIAI
Ps29
Kelias Nr.3013 Ustukiai-Šimoniai-Stipinai
3109
LAPŲ SUJUNGIMAS

SITUACIJOS SCHEMA

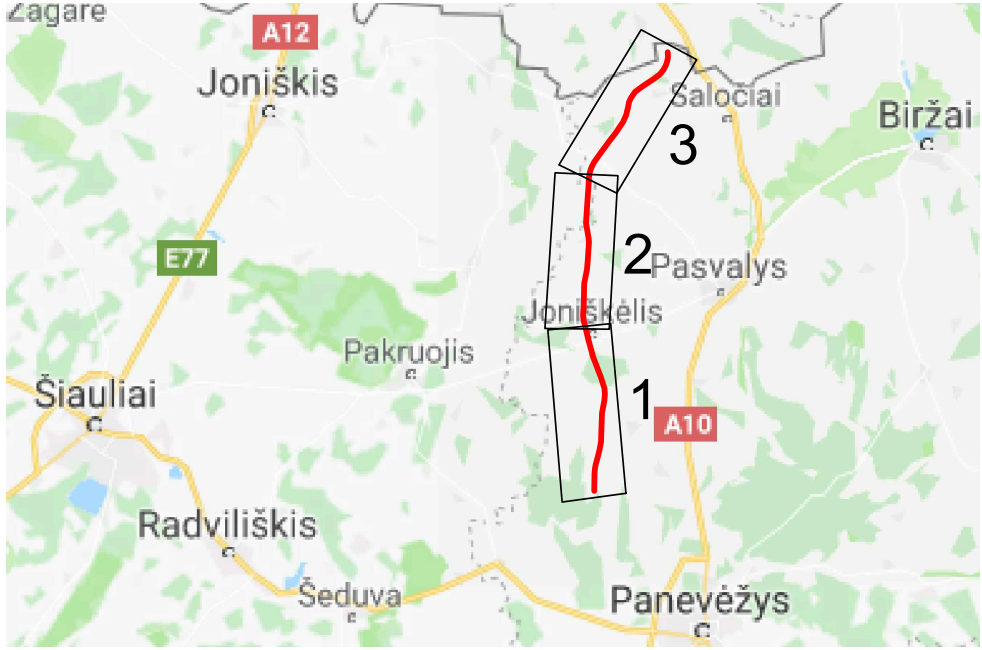
Žagarė
A12
Joniškis
Saločiai
Biržai
3
E77
2
Pasvalys
Joniškėlis
Pakruojis
Šiauliai
1
A10
Radviliškis
Šeduva
Panevėžys

SUTARTINIAI ŽYMĖJIMAI

🟥	Projektuojami keliai
▨	Geležinkelio žemės sklypas
🟩	Pasvalio rajono riba
—	Esami keliukai/keliai
—	Kultūros paveldo zona
=	Apjungiamasis kelias geležinkelio sklype
—	Žemės sklypų ribos
Ps01	Projektuojamo kelio pavadinimas

0	2019	ŽEMĖS PAĖMIMO VISUOMENĖS POREIKIAMS PROJEKTUI		
LAIDA	DATA	LAIDOS STATUSAS. KEITIMO PRIEŽASTIS (JEI TAIKOMA)		
KVAL. PATV. DOK. NR.	KELPROJEKTAS	STATINIO PROJEKTO PAVADINIMAS ŽEMĖS PAĖMIMO VISUOMENĖS POREIKIAMS VIETINĖS REIKŠMĖS AUTOMOBILIŲ KELIŲ STATYBAI IR REKONSTRUKCIJAI DĖL EUROPINIO STANDARTO GELEŽINKELIO LINIJOS KAUNAS-LIETUVOS IR LATVIJOS VALSTYBIŲ SIENA TIESIMO PASVALIO RAJONO SAVIVALDYBĖS TERITORIJOJE PROJEKTAS		
13924	SPV G. BORUTA	DOKUMENTO PAVADINIMAS SITUACIJOS PLANAS M 1:10000	LAIDA	
20682	SDPV K. JUCEVIČIUS		0	
	INŽ. E. LIULYS			
LT	STATYTOJAS IR (ARBA) UŽSAKOVAS LIETUVOS RESPUBLIKOS SUSISIEKIMO MINISTERIJA GEDIMINO PR. 17 LT-01505 VILNIUS	DOKUMENTO ŽYMUO 8406-00-TPD-SS-B-01	LAPAS 1	LAPŲ 2