

## 1. ĮVADAS

**Projekto pavadinimas** – Žemės paėmimo visuomenės poreikiams Europinio standarto geležinkelio linijai Kaunas–Lietuvos ir Latvijos valstybių siena nutiesti Panevėžio rajono savivaldybės teritorijoje projektas (I dalis. Žemės sklypai, proj. Nr. 1-294 – Nr. 302-411) (toliau – Projektas).

Panevėžio r. sav.teritorijoje rengiamas Projektas skaidomas į dvi dalis

**Projektą įgyvendinanti institucija** – Lietuvos Respublikos susisiekimo ministerija (įgyvendinančia institucija pripažinta Lietuvos Respublikos Seimo 2011 m. spalio 11 d. nutarimu Nr. XI-1612 „Dėl projekto „Rail Baltica“ pripažinimo ypatingos svarbos projektu“), juridinio asmens kodas 188620589, Gedimino pr. 17, 01505 Vilnius, tel. +370 5239 3958, faks. +370 5 212 4335, el. paštas [sumin@sumin.lt](mailto:sumin@sumin.lt), interneto svetainė <http://sumin.lrv.lt>.




AB „Lietuvos geležinkeliai“, juridinio asmens kodas 110053842, Mindaugo g. 12, 03603 Vilnius, atsakingas asmuo Mykolas Dumbrava, tel. +370 5 269 2179, el. paštas: [mykolas.dumbrava@litrail.lt](mailto:mykolas.dumbrava@litrail.lt), faks. +370 5 269 2128, interneto svetainės adresas [www.rail-baltica.lt](http://www.rail-baltica.lt).

**Žemės paėmimo visuomenės poreikiams projekto rengėja** – UAB „Kelprojektas“, juridinio asmens kodas 234004210, I. Kanto g. 25, 44296 Kaunas, interneto svetainės adresas [www.kelprojektas.lt](http://www.kelprojektas.lt) (toliau – Projekto rengėja), atsakingas asmuo – darbų vadovė Genovaitė Kederienė, tel. +370 687 15569, el. paštas [genovaitė.kederienė@kelprojektas.lt](mailto:genovaitė.kederienė@kelprojektas.lt), projekto vadovas – žemėtvarkos darbų sektoriaus vadovas Artūras Saurusevičius (kvalifikacijos pažymėjimas Nr. 2R-VP-63 rengti žemės paėmimo visuomenės poreikiams projektus, išduotas Nacionalinės žemės tarnybos prie žemės ūkio ministerijos Generalinio direktoriaus 2009 m. balandžio 29 d. įsakymu Nr. 1P-48), tel. +370 693 93769, el. paštas [arturas.saurusevicius@kelprojektas.lt](mailto:arturas.saurusevicius@kelprojektas.lt).

**Pagrindas rengti žemės paėmimo visuomenės poreikiams projektą** – Lietuvos Respublikos Vyriausybės 2017 m. sausio 11 d. nutarimas Nr. 31 „Dėl Europinio standarto geležinkelio linijos Kaunas-Lietuvos ir Latvijos valstybių siena specialiojo plano patvirtinimo ir žemės paėmimo visuomenės poreikiams Europinio standarto geležinkelio linijai Kaunas–Lietuvos ir Latvijos valstybių siena nutiesti procedūros pradžios“, kuriuo patvirtintas Europinio standarto geležinkelio linijos Kaunas–Lietuvos ir Latvijos valstybių siena specialusis planas (toliau – Specialusis planas) ir pradėta žemės paėmimo visuomenės poreikiams procedūra. Specialusis planas nustatyta tvarka įregistruotas Teritorijų planavimo dokumentų registre, Nr. T00079723

Pagal Lietuvos Respublikos Seimo 2011 m. spalio 11 d. nutarimą Nr. XI-1612 „Dėl projekto „Rail Baltica“ pripažinimo ypatingos valstybinės svarbos projektu“ vykdant žemės, reikalingos ypatingos valstybinės svarbos projektui „Rail Baltica“ įgyvendinti, paėmimą visuomenės poreikiams, taikomos Lietuvos Respublikos žemės paėmimo visuomenės poreikiams įgyvendinant ypatingos valstybinės svarbos projektus įstatyme nustatytos procedūros.

**Projekto tikslai ir uždaviniai** – paimti visuomenės poreikiams 2017 m. sausio 11 d. Lietuvos Respublikos Vyriausybės nutarimu Nr. 31 „Dėl Europinio standarto geležinkelio linijos Kaunas–Lietuvos ir Latvijos valstybių siena specialiojo plano patvirtinimo ir žemės paėmimo visuomenės poreikiams

Kvalifikacijos pažymėjimo Nr.					Aiškinamasis raštas		Laida
							O
2R-VP-63	Projekto vadovas	A. Saurusevičius		2018-07	8193-00-ŽPR-RB_PAN	Lapas	Lapų
	Rengėja	G. Kederienė		2018-07		1	69

*Žemės paėmimo visuomenės poreikiams europinio standarto geležinkelio linijai Kaunas-Lietuvos ir Latvijos valstybių siena nutiesti Panevėžio rajono savivaldybės teritorijoje projektas (I dalis. Žemės sklypai, proj. Nr. 1-294 – Nr. 302-411)*

europinio standarto geležinkelio linijai Kaunas–Lietuvos ir Latvijos valstybių siena nutiesti procedūros pradžios“ patvirtinto specialiojo plano sprendiniams Panevėžio rajono savivaldybės teritorijoje įgyvendinti reikalingą privačią žemę ir (arba) dėl to nutraukti valstybinės žemės naudojimo teisę, valstybinės ir privačios žemės nuomos ir panaudos sutartis, visuomenės poreikiams paimtus žemės sklypus (dalis) sujungti ir suformuoti valstybinės žemės sklypą(-us) (žemės sklypas(-ai), kuriame(-iuose) bus tiesiama geležinkelio linija), nustatant ar pakeičiant pagrindinę žemės naudojimo paskirtį ir naudojimo būdą

**Projekto teritorija** – Specialiuoju planu suformuotų žemės sklypų, esančių Panevėžio rajono savivaldybės teritorijoje, vieta, apimanti planuojamo geležinkelio kelio 65+352 KM – 116+720 KM (Europinio standarto geležinkelio linijos Kaunas–Lietuvos ir Latvijos valstybių siena specialiojo plano pagrindinio brėžinio Nr. SP402-00-SP-1, 13-22 lapai ). Teritorijos plotas – 3480 ha, kurį sudaro privačios bei valstybinės žemės sklypai ir laisvos valstybinės žemės plotai. Į Projekto teritoriją patenka 6 seniūnijos, 15 kadastro vietovių ir 47 gyvenamosios vietovės (žr. 1 lentelėje).

*1 lentelė. Administracinės teritorijos ir gyvenamosios vietovės, patenkančios į Projekto teritoriją*

Seniūnijos pavadinimas	Kadastro vietovės pavadinimas	Gvenamosios vietovės pavadinimas
Ramygalos	Barklainių	Barklainių I k., Dūdonių k., Joskildų k., Lapkalnio k., Liubartų k., Pamplių k., Žudžių k.
	Daniūnų	Daniūnų k., Kuršių k., Pociūnų k.
	Garuckų	Džiugailių k., Mėtytinių vs., Nendrytės vs., Pamiškių k., Sokelių k., Šambalioniškio vs.
	Uliūnų	Barklainių II k., Dūdonių k., Dumlaukių k., Papojo k.
	Upytės	Papojo k.
Upytės	Upytės	Ragaudžių k.
	Šilagalio	Ragaudžių k., Vaišvilčių I k.,
Vadoklių	Jotainių	Griniūnų k., Jotainių k., Žvalgaičių k.
Naujamiesčio	Molainių	Trakiškių k.,
	Naujamiesčio	Degionių k., Lakštingalų k., Paalkupio vs.
Panevėžio	Daukniūnų	Alinavos k., Auriliškių k., Rudikėlių vs., Rudikių vs., Vilkiškio k.
	Dragonių	Alinavos k., Dragonių k., Spirakių k., Šauklių k., Pazūkų k.,
	Molainių	Berniūnų k., Papušių k., Paviešečių k., Varpučių k.
	Upytės	Šilagalio k.
Pajstrio	Medikonių	Medikonių k.

**Teisinis pagrindas.** Žemės paėmimo visuomenės poreikiams (Europinio standarto geležinkelio linijai Kaunas–Lietuvos ir Latvijos valstybių siena nutiesti) projektas (toliau – Projektas) rengiamas vadovaujantis Lietuvos Respublikos Seimo 2011 m. spalio 11 d. nutarimu Nr. XI-1612 „Dėl projekto „Rail Baltica“ pripažinimo ypatingos svarbos projektu“, 2017 m. sausio 11 d. Lietuvos Respublikos Vyriausybės nutarimu Nr. 31 „Dėl Europinio standarto geležinkelio linijos Kaunas–Lietuvos ir Latvijos valstybių siena specialiojo plano patvirtinimo ir žemės paėmimo visuomenės poreikiams Europinio standarto geležinkelio linijai Kaunas–Lietuvos ir Latvijos valstybių siena nutiesti procedūros pradžios“, Lietuvos Respublikos civilinio kodekso 4.100 straipsnio, Lietuvos Respublikos žemės paėmimo visuomenės poreikiams įgyvendinant ypatingos valstybinės svarbos projektus įstatymo (toliau – Įstatymas), Lietuvos Respublikos

8193-00-ŽPR-RB_PAN	Lapas	Lapų	Laida
	2	69	0

teritorijų planavimo įstatymo, Lietuvos Respublikos miškų įstatymo, Lietuvos Respublikos nekilnojamojo turto kadastro nuostatų ir kitų teisės aktų nustatyta tvarka.

**Apie Projekto dalis.** Panevėžio r. sav. teritorijoje Projektas skaidomas į dvi dalis. I dalies projekto teritoriją sudaro žemės sklypai, kurių projektiniai Nr. 1-394 ir 302-411, o antrąją projekto teritorijos dalį – žemės sklypai, kurių projektiniai Nr. 295-301.

I ir II dalių ŽPVP projektai viešai svarstomi, derinami, tikrinami ir tvirtinami atskirai.

I dalies Projekto aiškinamojo rašto 4-6 skyriuose pateikiami duomenys susiję su žemės sklypais, kurių projektiniai Nr. 1-394 ir 302-411.

## 2. ŽEMĖS PAĖMIMO VISUOMENĖS POREIKIAMS PROCEDŪROS PRADŽIA

Pagal Įstatymą Projektą įgyvendinanti institucija, ketindama paimti žemę visuomenės poreikiams, kreipėsi į Lietuvos Respublikos Vyriausybę su prašymu priimti nutarimą pradėti žemės paėmimo visuomenės poreikiams procedūrą. Kartu su šiuo prašymu Vyriausybei pateikė:

1. Specialųjį planą;

2. žemės sklypų, kurių visą plotą arba jų dalis numatoma paimti visuomenės poreikiams ir valstybinės žemės sklypų, kurių valstybinės žemės nuomos ar panaudos sutartis numatoma nutraukti, sąrašą (toliau – Sąrašas), su nurodytais šių plotų savininkais ir (ar) kitais naudotojais, šių sklypų unikaliais numeriais.

Išnaginėjusi pateiktą prašymą Lietuvos Respublikos Vyriausybė 2017 m. sausio 11 d. priėmė nutarimą Nr. 31 „Dėl Europinio standarto geležinkelio linijos Kaunas–Lietuvos ir Latvijos valstybių siena specialiojo plano patvirtinimo ir žemės paėmimo visuomenės poreikiams Europinio standarto geležinkelio linijai Kaunas–Lietuvos ir Latvijos valstybių siena nutiesti procedūros pradžia“.

Projektą įgyvendinanti institucija išsiuntė pranešimus žemės sklypų savininkams ir (ar) kitiems naudotojams dėl žemės paėmimo visuomenės poreikiams procedūros pradžios. Informaciją apie numatomus paimti visuomenės poreikiams žemės sklypus Projektą įgyvendinanti institucija pateikė Nekilnojamojo turto registro tvarkytojui – VĮ Registrų centrui. Nekilnojamojo turto registre žemės sklypams padaryta žyma, kad pradėta žemės paėmimo visuomenės poreikiams procedūra. Projektą įgyvendinanti institucija apie žemės paėmimo visuomenės poreikiams procedūros pradžią taip pat paskelbė spaudoje – valstybės ir vietos laikraščiuose.

## 3. PARENGIAMASIS ETAPAS

Žemės paėmimo projekto parengiamojo etapo metu nustatytas žemės paėmimo projekto darbų mastas ir parengta žemės paėmimo projekto darbų programa.

Pagal nustatytą darbų mastą į Projekto teritoriją pagal Specialiuoju planu patvirtintą žemės paėmimo visuomenės poreikiams ribą, pateko 405 žemės sklypai; iš jų: 26 valstybinės žemės sklypai, 379 privačios žemės (fizinė ir juridinių asmenų) sklypai. Projekto rengimo metu, atlikus žemės sklypų kadastrinius matavimus žemės sklypų skaičius keitėsi, Projekto I dalies galutiniai duomenys apie žemės sklypus pateikti I priede „Žemės paėmimo visuomenės poreikiams projekto sprendinių suvestinė lentelė (Žemės sklypų (dalių) po padalijimo (liekančių savininkams bei visuomenės poreikiams paimamų žemės sklypų) kadastro pagrindiniai duomenys, specialiosios žemės ir miško naudojimo sąlygos (apribojimai) bei servitutai“ (toliau – 1 priedas).

8193-00-ŽPR-RB_PAN	Lapas	Lapų	Laida
	3	69	0

## 4. PROJEKTO RENGIMAS

Projekto metu buvo išnagrinėta visa informacija (susijusi su nuoma (panauda), hipoteka, areštais, mirusių savininkų paveldėjimu) apie projekto teritorijoje esančius žemės sklypus. Projekto rengimo metu pasikeitė kai kurių sklypų savininkai (dėl paveldėjimo) (žr. 2 lentelėje). duomenys.

2 lentelė. Duomenys apie pasikeitusius žemės sklypų savininkus

Eil. Nr.	Sklypo Nr. projekte	Žemės sklypo kadastro Nr.	Žemės sklypo unikalus Nr.	Buvusio žemės sklypo savininko vardas, pavardė/ juridinio asmens pavadinimas	Esamo žemės sklypo savininko vardas, pavardė/juridinio asmens pavadinimas	Pastabos (savininko pasikeitimo priežastys)
1.	74	6621/0002:130	6621-0002-0130	Juozapas Samsonas	Rimantas Samsonas	Paveldėjimas
2.	81	6621/0002:283	4400-2232-4254	Kotryna Šeniauskienė	Jūratė Šipeliene	Paveldėjimas
3.	119	6603/0002:158	6603-0002-0158	Stanislava Pelenienė	Romualdas Pelenius Stanislava Pelenienė (mirusi)	Paveldėta Stanislavos Pelenienės dalis
4.	179	6603/0001:107	6603-0001-0107	<u>Petras Daniūnas (miręs)</u> Aušra Daniūnaitė	Genė Zopelienė Kotryna Treigienė Kęstutis Daniūnas Aušra Daniūnaitė	Paveldėta Petro Daniūno dalis
5.	216/217	6677/0005:61	6677-0005-0061	Panevėžio rajono žemės ūkio bendrovė „Vaišvilčiai“ <u>Algis Balčas (miręs)</u> Jonas Tvarkūnas Virginija Stulginskienė	Panevėžio rajono žemės ūkio bendrovė „Vaišvilčiai“ Virginija Stulginskienė Jonas Tvarkūnas Virginija Stulginskienė	Paveldėta Algio Balčo dalis
6.	236	6677/0005:9	6677-0005-0009	Donatas Vaičius Gintautas Povilas Vaičius Dainius Kisielius Egidijus Garuckas Ona Petkevičienė	Donatas Vaičius Gintautas Povilas Vaičius Dainius Kisielius Egidijus Garuckas Irena Kvantienė; Arūnas	Paveldėta Onos Petkevičienės dalis

8193-00-ŽPR-RB\_PAN

Lapas	Lapų	Laida
4	69	0

Eil. Nr.	Sklypo Nr. projekte	Žemės sklypo kadastro Nr.	Žemės sklypo unikalus Nr.	Buvusio žemės sklypo savininko vardas, pavardė/ juridinio asmens pavadinimas	Esamo žemės sklypo savininko vardas, pavardė/juridinio asmens pavadinimas	Pastabos (savininko pasikeitimo priežastys)
				Vilhelmina Pribušauskienė Juozas Garuckas	Petkevičius Vilhelmina Pribušauskienė Juozas Garuckas	
7.	246	6677/0006:198	4400-1061-1404	Bronislava Aldona Bučienė	Egidijus Bučas	Paveldėjimas
8.	307	6646/0001:400	4400-0576-4530	Antanas Mališauskas Stasė Mališauskienė	Stasė Mališauskienė	Paveldėta Antano Mališausko dalis
9.	329	6611/0003:23	6611-0003-0023	Gražutė Loginovienė Dalia Kriščiūnaitė Birutė Kriščiūnė Dainius Kriščiūnas Antanina Angelė Liubinienė Povilas Kriščiūnas Juozas Kriščiūnas <u>Mykolas</u> <u>Kriščiūnas</u> <u>(miręs)</u>	Gražutė Loginovienė Dalia Kriščiūnaitė Birutė Kriščiūnė Dainius Kriščiūnas Antanina Angelė Liubinienė Povilas Kriščiūnas Juozas Kriščiūnas Kotryna Danguolė Kriščiūnienė	Paveldėta Mykolo Kriščiūno dalis
10.	391	6615/0002:236	4400-2036-9659	Aušra Amalerienė <u>Antanas</u> <u>Algirdas</u> <u>Krivickas</u> <u>(miręs)</u>	Aušra Amalerienė Aušra Amalerienė Ieva Krivickaitė Ignas Krivickas Rita Danguolė Krivickienė	Paveldėta Antano Algirdo Krivicko dalis

Projekto rengimo metu ne visi paveldėtojai susitvarkė paveldėjimo dokumentus (žr. 3 lentelėje). Visiems paveldėtojams pagal notarų išduotas pažymas buvo išsiųsti pranešimai, tačiau dėl įvairių priežasčių žemės sklypai nebuvo perregistruoti.

8193-00-ŽPR-RB_PAN	Lapas	Lapų	Laida
	5	69	0

3 lentelė. Žemės sklypai (dalys) registruoti mirusiųjų vardu

Eil. Nr.	Žemės sklypo			Žemės sklypo savininko vardas, pavardė	Dokumentas, kurio pagrindu nustatyti paveldėtojai	Paveldėtojo vardas, pavardė / pastabos
	projekte Nr.	kadastru Nr.	unikalus Nr.			
1.	73	6621/0002:151	4400-0064-8413	Regina Gedgaudienė Kazys Liberis Stanislovas Vytautas Liberis Mirties Data:2008.06.08	Nėra. Informacija gauta iš sklypo bendraturčių	Algimantas Liberis (išduotas paveldėjimo liudijimas, tačiau paveldėtojas atsisako registruoti nuosavybę savo vardu)
2.	108	6624/0005:397	4400-0904-0457	Stanislovas Algis Masiokas Mirties Data: 1999-11-08		Nėra paveldėtojų
3.	119	6603/0002:158	6603-0002-0158	Romualdas Pelenis Stanislava Pelenienė (mirusi)	Paveldėjimo liudijimas	Daiva Pelenytė
4.	372	6615/0002:136	6615-0002-0136	Jonas Bručas Mirties data: 1998.12.30	Informacija gauta iš mirusiojo giminaičių	Nėra paveldėtojų Nebus paėmimo
5.	386	6615/0002:7	6615-0002-0007	Anastazija Klevečkaitė (gal mirusi)	Gyventojų registro pažyma apie asmens duomenis 2018-03-23, Nr.GR. 3A-887-17	Bendraturčiai informacijos nepateikė

**Žemės sklypų kadastriniai matavimai.** Iš Projekto teritorijoje esančių 399 žemės sklypų ribų patikslinimas (kadastriniai matavimai) atliktas 310 žemės sklypų, 89 žemės sklypams kadastriniai matavimai buvo atlikti iki šio Projekto rengimo pradžios. Atlikus ribų patikslinimą, žemės sklypų skaičius, iš kurių reikia paimti žemę visuomenės poreikiams sumažėjo 11 žemės sklypų (žr. 4 lentelėje).

4 lentelė. Duomenys apie žemės sklypus, iš kurių žemė visuomenės poreikiams nebus imama

Eil. Nr.	Sklypo Nr. projekte	Žemės sklypo kadastru Nr.	Žemės sklypo unikalus Nr.	Žemės sklypo savininko vardas, pavardė/juridinio asmens pavadinimas
1.	21	6610/0001:262	6610-0001-0262	Ovidijus Pečeliūnas Inga Pečeliūnienė

8193-00-ŽPR-RB_PAN	Lapas	Lapų	Laida
	6	69	0

Eil. Nr.	Sklypo Nr. projekte	Žemės sklypo kadastro Nr.	Žemės sklypo unikalus Nr.	Žemės sklypo savininko vardas, pavardė/juridinio asmens pavadinimas
2.	74	6621/0002:130	6621-0002-0130	Rimantas Samsonas
3.	130*	6603/0002:499	4400-4965-3369	Marijona Gabulienė
4.	259	6644/0003:61	6644-0003-0061	Ona Kaleckaitė Elena Kaleckienė Mykolas Kaleckas Pranciškus Kaleckus
5.	288	6646/0002:265	4400-0538-8140	Jurgita Brazinskaitė
6.	289	6646/0002:268	4400-0541-0458	Valerija Jarinkevičienė
7.	290	6646/0002:209	4400-0018-1719	Kęstutis Rasalskis; Daina Rasalskienė
8.	291	6646/0002:245	4400-0432-0556	Henrikas Algirdas Gasparavičius Ramutė Gasparavičienė Lietuvos Respublika
9.	292	6646/0002:157	6646-0002-0157	Algimantas Kazimieras Vešeta
10.	319	6611/0003:78	6611-0003-0078	Žemės ūkio bendrovė „Berčiūnai“ Artūras Želnys
11.	372	6615/0002:136	6615-0002-0136	Jonas Bručas (miręs)

Pastaba – \* po kadastrinių matavimų registruoti du sklypai ir bendraturtis – Lietuvos Respublika

Atliekant preliminariai matuotų žemės sklypų ribų patikslinimą, 45 žemės sklypai pasidalijo į dvi ar daugiau dalių (dėl įsiterpusių bendro naudojimo kelių), todėl pasikeitė žemės sklypo, iš kurio reikia paimti žemės dalį visuomenės poreikiams identifikatoriai (kadastro ir unikalus numeriai) (žr. 5 lentelėje).

5 lentelė. Duomenys apie pasikeitusius žemės sklypų identifikatorius

Eil. Nr.	Nr. projekte	Buvę žemės sklypo identifikatoriai		Esami žemės sklypo identifikatoriai		Žemės sklypo savininko vardas, pavardė/juridinio asmens pavadinimas
		kadastro Nr.	unikalus Nr.	kadastro Nr.	unikalus Nr.	
1.	29(1)	6610/0001:226	6610-0001-0226	6610/0001:567	4400-4945-4764	Irena Živilienė Žydrūnas Živila
	29(2)			6610/0001:566	4400-4945-2948	
2.	95(1)	6621/0001:77	6621-0001-0077	6621/0001:412	4400-4931-1960	Aldona Skurdenienė Edita Mečionienė Elena Asta Grigaitienė Birutė Skurdenienė Stanislava Raškauskienė
	95(2)			6621/0001:413	4400-4929-3218	
3.	98(1)	6624/0005:139	6624-0005-0139	6624/0005:557	4400-4931-0946	Genovaitė

8193-00-ŽPR-RB_PAN	Lapas	Lapų	Laida
	7	69	O

Eil. Nr.	Nr. projekte	Buvę žemės sklypo identifikatoriai		Esami žemės sklypo identifikatoriai		Žemės sklypo savininko vardas, pavardė/juridinio asmens pavadinimas
		kadastro Nr.	unikalus Nr.	kadastro Nr.	unikalus Nr.	
	98(2)			6624/0005:556	4400-4924-9352	Šlikienė
4.	130-1	6603/0002:152	6603-0002-0152	6603/0002:499	4400-4965-3369	Marijona Gabulienė Lietuvos Respublika*
	130-2			6603/0002:500	4400-4979-4114	
5.	149(1)	6603/0002:138	6603-0002-0138	6603/0002:491	4400-4967-8170	Kazimieras Švendravičius
	149(2)			6603/0002:490	4400-4968-0177	
6.	151(1)	6603/0002:137	6603-0002-0137	6603/0002:488	4400-4952-1880	Kazimieras Švendravičius
	151(2)			6603/0002:489	4400-4952-1957	
7.	153(1)	6603/0002:157	6603-0002-0157	6603/0002:486	4400-4952-1913	Stanislava Masiokienė
	153(2)			6603/0002:487	4400-4952-2754	
8.	154(1)	6603/0002:203	6603-0002-0203	6603/0002:492	4400-4960-2079	Vanda Plėštienė
	154(2)			6603/0002:493	4400-4960-3343	
	154(3)			6603/0002:494	4400-4960-0640	
9.	162(1)	6603/0002:165	6603-0002-0165	6603/0002:495	4400-4960-4751	Panevėžio rajono Ėriškių žemės ūkio bendrovė Regina Palikšienė
	162(2)			6603/0002:496	400-4960-2235	
10.	163(1)	6603/0002:113	6603-0002-0113	6603/0002:497	4400-4960-2290	Aivaras Kilius
	163(2)			6603/0002:498	4400-4969-7110	
11.	164(1)	6603/0002:28	6603-0002-0028	6603/0002:502	4400-4974-2581	Julijona Tautkevičienė Aivaras Kilius Stanislava Masiokienė
				6603/0002:501	4400-4974-2592	
12.	169(1)	6603/0001:50	6603-0001-0050	6603/0001:223	4400-4964-6097	Žemės ūkio bendrovė „LANDVESTA 1“
	169(2)			6603/0001:222	4400-4964-6142	
13.	170(1)	6603/0001:41	6603-0001-0041	6603/0001:221	4400-4964-6902	Aldona Petronėlė Gverždienė
	170(2)			6603/0001:220	4400-4964-6942	
14.	171	6603/0001:25	6603-0001-0025	6603/0001:225	4400-4964-6953	Aldona Petronėlė Gverždienė Lietuvos Respublika
	172			6603/0001:224	4400-4964-6975	
15.	183(1)	6684/0001:45	6684-0001-0045	6684/0001:303	4400-4993-9990	Vilė Veronika Ulienė
	183(2)			6684/0001:302	4400-4994-1753	
16.	184(1)	6684/0001:75	6684-0001-0075	6684/0001:305	4400-5007-2876	Renaldas

8193-00-ŽPR-RB\_PAN

Lapas	Lapų	Laida
8	69	0



Eil. Nr.	Nr. projekte	Buvę žemės sklypo identifikatoriai		Esami žemės sklypo identifikatoriai		Žemės sklypo savininko vardas, pavardė/juridinio asmens pavadinimas
		kadastro Nr.	unikalus Nr.	kadastro Nr.	unikalus Nr.	
	184(2)			6684/0001:304	4400-5007-6914	Grigūnas Audronė Grigūnienė
17.	191(1)	6684/0001:49	6684-0001-0049	6684/0001:308	4400-4990-4816	Algirdas Bartulis
	191(2)			6684/0001:309	4400-4990-3940	
	191(3)			6684/0001:310	4400-4990-3040	
18.	196(1)	6684/0001:89	6684-0001-0089	6684/0001:306	4400-5010-8540	Darius Stankūnas
	196(2)			6684/0001:307	4400-5010-8636	
19.	216	6677/0005:61	6677-0005-0061	6677/0005:320	4400-4988-7316	Panevėžio rajono žemės ūkio bendrovė „Vaišvilčiai“ Jonas Tvarkūnas Virginija Stulginskienė
	217			6677/0005:321	4400-4995-7999	
20.	218(1)	6677/0005:96	6677-0005-0096	6677/0005:318	4400-4996-2487	UAB „Siramis“
	218(2)			6677/0005:319	4400-4996-1246	
21.	252(1)	6677/0006:10	6677-0006-0010	6677/0006:317	4400-5015-4999	Panevėžio rajono žemės ūkio bendrovė „Vaišvilčiai“
	252(2)			6677/0006:316	4400-5015-5041	
22.	253(1)	6677/0006:3	6677-0006-0003	6677/0006:315	4400-5012-2928	Panevėžio rajono žemės ūkio bendrovė „Vaišvilčiai“
	253(2)			6677/0006:314	4400-5012-6671	
23.	256(1)	6644/0003:16	6644-0003-0016	6644/0003:525	4400-4971-4543	Žemės ūkio kooperatyvas „Naujieji Berniūnai“
	256(2)			6644/0003:526	4400-4971-1973	
24.	259	6644/0003:61	6644-0003-0061	6644/0003:528	4400-4997-2136	Ona Kaleckaitė Elena Kaleckienė Mykolas Kaleckas Pranciškus Kaleckus
	260			6644/0003:527	4400-4996-3795	
25.	265(1)	6644/0003:21	6644-0003-0021	6644/0003:524	4400-4977-6762	Ksaverija Jusevičienė
	265(2)			6644/0003:523	4400-4977-7235	
26.	270	6644/0001:107	6644-0001-0107	6644/0001:625	4400-4984-1236	Julė Pagareckienė
	271			6644/0001:626	4400-4984-1314	

8193-00-ŽPR-RB\_PAN

Lapas	Lapų	Laida
9	69	0

Eil. Nr.	Nr. projekte	Buvę žemės sklypo identifikatoriai		Esami žemės sklypo identifikatoriai		Žemės sklypo savininko vardas, pavardė/juridinio asmens pavadinimas
		kadastro Nr.	unikalus Nr.	kadastro Nr.	unikalus Nr.	
27.	272(1)	6644/0001:44	6644-0001-0044	6644/0001:628	4400-4991-2061	Petronėlė Škutienė
	272(2)			6644/0001:629	4400-4994-9786	
28.	320(1)	6611/0003:21	6611-0003-0021	6611/0003:351	4400-5001-5371	Panevėžio rajono Daukniūnų žemės ūkio bendrovė
	320(2)			6611/0003:350	4400-4942-0086	
29.	323(1)	6611/0003:48	6611/0003:48	6611/0003:347	4400-4987-6255	Panevėžio rajono Daukniūnų žemės ūkio bendrovė
	323(2)			6611/0003:342	4400-4939-7035	
30.	327(1)	6611/0003:91	6611-0003-0091	6611/0003:356	4400-4967-2004	ŽŪB „Landvesta 4“ Valerija Sereikienė
	327(2)			6611/0003:357	4400-4951-6769	
31.	330(1)	6611/0003:169	4400-0084-5012	6611/0003:353	4400-5026-3282	Birutė Laurinaitienė
	330(2)			6611/0003:352	4400-4937-5680	
32.	332(1)	6611/0003:58	6611-0003-0058	6611/0003:348	4400-4996-5424	Dalia Sasnauskienė
	332(2)			6611/0003:349	4400-4936-6449	
33.	333(1)	6611/0003:94	6611-0003-0094	6611/0003:343	4400-4971-1540	Ona Ragaižinskienė; Lietuvos Respublika
	333(2)			6611/0003:344	4400-4935-3846	
34.	334(1)	6611/0003:92	6611-0003-0092	6611/0003:359	4400-5001-0130	Ligita Bilevičienė Gediminas Bilevičius
	334(2)			6611/0003:358	4400-5000-9702	
35.	340	6611/0003:14	6611-0003-0014	6611/0003:346	4400-4944-9154	Mantas Matuzevičius Kazys Matuzevičius Stanislovas Lipnevičius; Lietuvos Respublika
	341			6611/0003:345	4400-4965-0266	
36.	358-1	6615/0002:73	6615-0002-0073	6615/0002:279	4400-4961-4248	Vanda Genė Juškienė
	358-2			6615/0002:278	4400-4953-4212	
37.	359	6615/0002:5	6615-0002-0005	6615/0002:276	4400-4941-5704	Ona Elmentienė
	359(3)			6615/0002:277	4400-4941-5710	
38.	361(1)	6615/0002:33	6615-0002-0033	6615/0002:290	4400-5031-2288	Darius Bajarūnas
	361(2)			6615/0002:282	4400-4964-1289	
39.	381	6615/0002:66	6615-0002-0066	6615/0002:287	4400-5000-9716	UAB „Litforina“ a.k. 148409723
	381-4			6615/0002:285	4400-5001-3455	
40.	382	6615/0002:62	6615-0002-0062	6615/0002:292	4400-5000-7026	Kęstutis Garšva

8193-00-ŽPR-RB\_PAN

Lapas	Lapų	Laida
10	69	0

Eil. Nr.	Nr. projekte	Buvę žemės sklypo identifikatoriai		Esami žemės sklypo identifikatoriai		Žemės sklypo savininko vardas, pavardė/juridinio asmens pavadinimas
		kadastro Nr.	unikalus Nr.	kadastro Nr.	unikalus Nr.	
	383			6615/0002:292	4400-5032-2773	Danguolė Garšvaitė Saulius Garšva Augustė Davidonytė Algimantas Kosmauskas
	383-4			6615/0002:289	4400-5000-9320	
41.	389	6615/0002:114	6615-0002-0114	6615/0002:114	6615-0002-0114	Remigijus Gėgžna Ingrida Buklytė Antanas Gėgžna
	389-4			6615/0002:291	4400-4925-0408	
42.	392	6615/0002:85	6615-0002-0085	6615/0002:284	4400-4993-6676	Panevėžio rajono Daukniūnų žemės ūkio bendrovė
	392-4			6615/0002:283	4400-4964-3629	
43.	407-(1-3)	6615/0001:39	6615-0001-0039	6615/0001:164	4400-4945-1983	Panevėžio rajono Daukniūnų žemės ūkio bendrovė
	407-4			6615/0001:163	4400-4945-2180	
44.	409-(1-3)	6639/0001:5	6639-0001-0005	6639/0001:151	4400-4962-6939	Uždaroji akcinė bendrovė „Žiemkentys“
	409-4			6639/0001:150	4400-4962-2393	
45.	411(1)	6603/0001:135	4400-0055-4174	6603/0001:226	4400-4981-4728	Stanislava Želnienė
	411(2) (prie			6603/0001:227	4400-4981-3663	

Projekto metu 53 žemės sklypų adresuose patikslintos gyvenamosios vietovės pagal 2018 m. Lietuvos Respublikos teritorijos administracinio suskirstymo duomenių būklę (žr. 6 lentelėje).

6 lentelė. Duomenys apie pasikeitusias gyvenamąsias vietoves žemės sklypų adresuose

Eil. Nr.	Kadastro Nr.	Unikalus Nr.	Nr. projekte	Gyvenamosios vietovės pavadinimas	
				buvęs žemės sklypų dokumentuose, pradėjus Projektą	turi būti pagal administracines ribas
1.	6610/0001:527	4400-2105-8762	1	Panevėžio r. sav. teritorija	Pociūnų k.
2.	6610/0001:384	4400-0567-5456	4	Juodžių k.	Pociūnų k.
3.	6610/0001:135	6610-0001-0135	6	Linažiedžių k.	Pociūnų k.
4.	6610/0001:370	4400-0484-7394	11	Kuršių k.	Daniūnų k.
5.	6610/0001:391	4400-0658-1255	13	Kuršių k.	Daniūnų k.
6.	6610/0001:308	4400-0292-5904	15	Kuršių k.	Daniūnų k.
7.	6610/0001:311	4400-0292-6389	16	Kuršių k.	Daniūnų k.
8.	6610/0001:329	4400-0359-7140	17	Kuršių k.	Daniūnų k.
9.	6610/0001:323	4400-0331-4310	18	Kuršių k.	Daniūnų k.

8193-00-ŽPR-RB_PAN	Lapas	Lapų	Laida
	11	69	0

Eil. Nr.	Kadastro Nr.	Unikalus Nr.	Nr. projekte	Gyvenamosios vietovės pavadinimas	
				buvęs žemės sklypų dokumentuose, pradėjus Projektą	turi būti pagal administracines ribas
10.	6610/0001:360	4400-0421-8231	20	Kuršių k.	Daniūnų k.
11.	6610/0001:350	4400-0396-7955	23	Kuršių k.	Daniūnų k.
12.	6610/0001:349	4400-0396-7855	26	Kuršių k.	Daniūnų k.
13.	6610/0001:346	4400-0394-2921	27	Kuršių k.	Daniūnų k.
14.	6610/0001:351	4400-0396-8174	28	Kuršių k.	Daniūnų k.
15.	6610/0001:309	4400-0292-6267	30	Kuršių k.	Daniūnų k.
16.	6610/0001:33	6610-0001-0033	37	Kuršių k.	Daniūnų k.
17.	6610/0001:326	4400-0356-8692	38	Kuršių k.	Daniūnų k.
18.	6610/0001:390	4400-0658-1166	39	Kuršių k.	Daniūnų k.
19.	6610/0001:169	6610-0001-0169	40	Kuršių k.	Daniūnų k.
20.	6610/0001:380	4400-0557-5653	43	Kuršių k.	Daniūnų k.
21.	6610/0001:461	4400-1127-4618	50	Kuršių k.	Daniūnų k.
22.	6610/0001:102	6610-0001-0102	51	Kuršių k.	Daniūnų k.
23.	6610/0001:82	6610-0001-0082	55	Daniūnų k.	Kuršių k.
24.	6624/0005:21	6624-0005-0021	107	Griniūnų k.	Žvalgaičių k.
25.	6624/0005:397	4400-0904-0457	108	Grigalių k.	Žvalgaičių k.
26.	6624/0005:23	6624-0005-0023	109	Jotainių k.	Žvalgaičių k.
27.	6624/0005:20	6624-0005-0020	110	Jotainių k.	Žvalgaičių k.
28.	6603/0002:21	6603-0002-0021	134	Liubartų k.	Lapkalnio k.
29.	6603/0002:374	4400-0868-3392	150	Pamplių k.	Barklainių I k.
30.	6603/0001:101	6603-0001-0101	177	Žumbrickių k.	Joskildų k.
31.	6603/0001:161	4400-0625-5325	178	Šatrėnų k.	Joskildų k.
32.	6603/0001:107	6603-0001-0107	179	Žumbrickių k.	Joskildų k.
33.	6603/0001:122	6603-0001-0122	180	Šatrėnų k.	Joskildų k.
34.	6603/0001:159	4400-0572-0665	181	Dūdonių k.	Dūdonių k.
35.	6684/0001:88	6684-0001-0088	194	Barklainių I k.	Barklainių II k.
36.	6684/0001:92	6684-0001-0092	195	Barklainių I k.	Papajo k.
37.	6684/0001:89	6684-0001-0089	196	Barklainių I k.	Barklainių II k.
38.	6684/0001:91	6684-0001-0091	197	Barklainių I k.	Papajo k.
39.	6684/0001:29	6684-0001-0029	198	Barklainių I k.	Papajo k.
40.	6685/0006:156	4400-0131-9795	205	Vaišvilčių k.	Papajo k.
41.	6685/0006:4	6685-0006-0004	206	Ėriškių k.	Papajo k.
42.	6685/0006:37	6685-0006-0037	208	Vaišvilčių II k.	Šilagalio k.
43.	6685/0006:43	6685-0006-0043	210	Pamolainių k.	Šilagalio k.
44.	6685/0006:195	4400-0356-7884	211	Marimpolio k.	Ragaudžių k.
45.	6677/0005:207	4400-0860-0017	223	Vaišvilčių II k.	Vaišvilčių I k.

8193-00-ŽPR-RB_PAN	Lapas	Lapų	Laida
	12	69	0

Eil. Nr.	Kadastro Nr.	Unikalus Nr.	Nr. projekte	Gyvenamosios vietovės pavadinimas	
				buvęs žemės sklypų dokumentuose, pradėjus Projektą	turi būti pagal administracines ribas
46.	6677/0005:70	6677-0005-0070	233	Vaišvilčių I k.	Vaišvilčių I k.
47.	6644/0003:325	4400-0735-8161	261	Trakiškių k.	Trakiškių k.
48.	6611/0003:91	6611-0003-0091	327	Rudikių vs.	Rudikėlių vs.
49.	6611/0003:58	6611-0003-0058	332	Rudikėlių vs.	Rudikių vs.
50.	6611/0003:35	6611-0003-0035	336	Rudikėlių vs.	Rudikių vs.
51.	6611/0003:216	4400-0600-6293	354	Spirakių k.	Alinavos k.
52.	6615/0002:25	6615-0002-0025	376	Šauklių k.	Dragonių k.
53.	6615/0002:75	6615-0002-0075	379	Šauklių k.	Dragonių k.

Vadovaujantis Specialiojo plano sprendiniais, tuo pačiu metu buvo atlikti visų į projekto teritoriją patenkančių pertvarkomų (padalijimo būdu) žemės sklypų dalių, kurias reikia paimti visuomenės poreikiams (toliau – Paimamas žemės sklypas) ir liekančių po žemės paėmimo visuomenės poreikiams (toliau – Liekantis žemės sklypas), kadastriniai matavimai. Duomenys apie paimamus ir liekančius žemės sklypus pateikti Projekto sprendinių lentelėje (šio rašto 1 priedas).

Atlikus žemės sklypų padalijimą, kai kurių žemės sklypų liekančios dalys, vadovaujantis Žemės reformos žemėtvarkos projektų ir jiems prilyginamų žemės sklypų planų rengimo ir įgyvendinimo metodikos, patvirtintos Lietuvos Respublikos žemės ūkio ministro 1998 m. balandžio 23 d. įsakymu Nr. 207, 46 p., negali būti traktuojamos kaip tinkamos racionaliam naudojimui žemės sklypai. Todėl projekto rengimo metu patikslinta Europinio standarto geležinkelio linijos Kaunas–Lietuvos ir Latvijos valstybių siena specialiajame plane suprojektuota žemės paėmimo visuomenės poreikiams riba, reikalinga geležinkelio linijai nutiesti, prijungiant papildomai paimamus visuomenės poreikiams žemės sklypus pagal gautus savininkų prašymus (žr. 7 lentelėje).

Prie paimamų žemės sklypų dalių papildomai buvo prijungti visi mažesni nei 0,01 ha liekantys plotai (be savininkų prašymo).

7 lentelė. Papildomai išperkami žemės plotai (su savininkų prašymais)

Eil. Nr.	Papildomai išperkama žemės sklypo dalis iš žemės sklypo			Papildomai išperkamos žemės sklypo dalies		Savininko vardas, pavardė, juridinio asmens pavadinimas
	Nr. projekte	kadastro Nr.	unikalus Nr.	plotas, ha	Nr. projekte	
1.	56	6610/0001:55	6610-0001-0055	0,0509	56-2*	Albertas Maldeikis
2.	70	6621/0002:173	4400-0299-8469	0,0141	70-2	Edgaras Mekuška Indrė Mekuškaitė Eglė Mekuškaitė
3.	73	6621/0002:151	4400-0064-8413	0,0382	73-1	Regina Gedgaudienė Kazys Liberis Stanislovas Vytautas Liberis

8193-00-ŽPR-RB_PAN	Lapas	Lapų	Laida
	13	69	0

Eil. Nr.	Papildomai išperkama žemės sklypo dalis iš žemės sklypo			Papildomai išperkamos žemės sklypo dalies		Savininko vardas, pavardė, juridinio asmens pavadinimas
	Nr. projekte	kadastr. Nr.	unikalus Nr.	plotas, ha	Nr. projekte	
4.	86	6621/0001:246	4400-0878-5157	0,361; 0,0106; 01654	86-2*	Antanas Liberis
5.	92	6621/0001:136	4400-0293-9533	0,0189	92-2*	Žemės ūkio bendrovė „Landvesta 1“
6.	97	6624/0005:496	4400-1684-7333	0,0687	97*	Augenija Šlikienė
7.	104	6624/0005:28	6624-0005-0028	0,0760	104-2*	Vaidas Buklys Ramunė Buklienė
8.	110	6624/0005:20	6624-0005-0020	0,0271; 0,0261	110-2*	Vaidas Buklys Ramunė Buklienė
9.	121	6603/0002:459	4400-3115-3821	0,0615	121-2	UAB „Agrobite“
10.	133	6603/0002:20	6603-0002-0020	0,0121	133-2*	Regina Stankūnienė
11.	206	6685/0006:4	6685-0006-0004	0,0625	206-3*	UAB „Dzūkijos mediena“
12.	223	6677/0005:207	4400-0860-0017	0,0340	223-2	UAB „PALINK“
13.	247	6677/0006:78	4400-0283-3365	0,0175	247-3*	Laima Racevičienė Aidas Racevičius
14.	265(1)	6644/0003:21	6644-0003-0021	0,0177	265(1)-3*	Ksaverija Jusevičienė
15.	271	6644/0001:107	6644-0001-0107	0,0502	271-2*	Julė Pagareckienė
16.	274	6646/0002:194	6646-0002-0194	0,1296	274-3*	Vaida Kirstukienė
17.	302	6646/0002:447	4400-2015-5006	0,0248	302-2*	Rimgaudas Narkevičius
18.	309	6646/0001:116	6646-0001-0116	0,1084	309-2*	Alvydas Narkevičius; Sonata Narkevičienė
19.	357	6611/0003:296	4400-1848-6594	0,0165	357*	Juozas Gailius

Pastaba: \*papildomai išperkama žemės sklypo dalis, prijungta prie numatomos visuomenės poreikiams paimti žemės sklypo dalies.

**Žemės naudojimas.** Projekto teritorijoje yra 15 valstybinės žemės sklypų, valdomų Nacionalinės žemės tarnybos prie Žemės ūkio ministerijos patikėjimo teise. 8 valstybinės žemės sklypams sudarytos ilgalaikės nuomos sutartys (iš jų dvi nuomos sutartys neregistruotos Nekilnojamojo turto registre), kuriems Projekto įgyvendinimo metu reikės nutraukti naudojimosi žemės sklypu teise. Visiems valstybinės žemės sklypams parengtos vertinimo ataskaitos, duomenys pateikti (žr. 8 lentelėje).

8193-00-ŽPR-RB_PAN	Lapas	Lapų	Laida
	14	69	0

Žemės paėmimo visuomenės poreikiams Europinio standarto geležinkelio linijai Kaunas-Lietuvos ir Latvijos valstybių siena nutiesti Panevėžio rajono savivaldybės teritorijoje projektas (I dalis. Žemės sklypai, proj. Nr. 1-294 – Nr. 302-411)

Projekto teritorijoje yra 113 privačios žemės sklypų, kurių naudotojai yra ne žemės sklypų savininkai, o kiti fiziniai ir juridiniai asmenys (žr. 9 lentelėje). Daugelio žemės sklypų nuomos sutarčių terminas yra pasibaigęs, tačiau jos neišregistruotos Nekilnojamojo turto registre. Vadovaujantis civilinio kodekso 6.481 straipsniu, jeigu nuomininkas ir toliau naudoja žemę, o nuomotojas tam neprieštarauja, sutartis tampa neterminuota. Nuomos sutarčių, kurių terminas baigėsi 2016 m. pabaigoje ar 2017 m., valstybės įmonė Registrų centras neregistravo pratęsimo dėl uždėtos žymos apie pradėtą žemės paėmimo visuomenės poreikiams procedūrą.

Valstybinių ir privačių žemės sklypų naudojimo teisė bus nutraukiama Nacionalinės žemės tarnybos prie Žemės ūkio ministerijos aktu (sprendimu) dėl žemės sklypų (dalių), reikalingų įgyvendinant šį ypatingos valstybinės svarbos projektą, paėmimo.

8193-00-ŽPR-RB_PAN	Lapas	Lapų	Laida
	15	69	0

8 lentelė. Valstybinės žemės sklypų naudojimas ir kompensavimas už nuostolius dėl naudojimo teisės nutraukimo prieš terminą

Eil. Nr.	Žemės sklypo				Žemės naudotojo vardas, pavardė / juridinio asmens pavadinimas	Žemės naudotojo vardas, pavardė/juridinio asmens pavadinimas	Naudojimo pagrindas	Ataskaitos Nr.	Nuostolių nustatymas
	proj. Nr. / paimamas plotas,	unikalus Nr. (skliausteliuose – po kadastrinių matavimų)	kadastro Nr. (skliausteliuose – po kadastrinių matavimų)	plotas / nuomojamas plotas, ha					
1.	52-2 / 0,0103	4400-1750-2904	6610/0001:500	0,5204	Nacionalinės žemės tarnybos prie Žemės ūkio ministerijos Panevėžio skyrius	Kazimieras Jakavičius	2008-12-02 Nuomos sutartis Nr. Ž5-180 Terminas iki 2033-12-02 (Neregistruota Nekilnojamojo turto registre)	18-03-145KL-3	Nenustatyta
2.	63-2 / 0,0478	4400-4316-2325	6621/0002:329	2,0701	Nacionalinės žemės tarnybos prie Žemės ūkio ministerijos Panevėžio skyrius	Rimvydas Želvys	2017-02-03 Nuomos sutartis Nr. 23SŽN-24-(14.23.55.) Terminas iki 2042-02-03	18-02-57KL-26	Nenustatyta
3.	123-2 / 0,0497 123-3 / 0,0653	4400-3913-9578	6603/0002:473	3,4598	Nacionalinės žemės tarnybos prie Žemės ūkio ministerijos Panevėžio skyrius	Panevėžio rajono Žemės ūkio bendrovė „Jotainiai“	2015-11-17 Valstybinės žemės sklypo nuomos sutartis Nr. 23SŽN-201-(14.23.62.) Terminas 2015-11-17 – 2040-11-17	18-02-57KL-19; 18-02-57KL-20	Nenustatyta
4.	126-2 / 0,0875	4400-3760-4514	6603/0002:463	1,722	Nacionalinės žemės tarnybos prie Žemės ūkio ministerijos Panevėžio skyrius	Žilvinas Teišerskis	2015-08-26 Valstybinės žemės sklypo nuomos sutartis Nr. 23SŽN-134-(14.23.62.) Terminas 2015-08-26 – 2040-08-26	18-02-57KL-21	Nenustatyta
5.	132-3 / 0,9810	4400-3756-1849	6603/0002:465	3,8929	Nacionalinės žemės tarnybos prie Žemės ūkio ministerijos Panevėžio skyrius	Žilvinas Teišerskis	2015-08-26 Valstybinės žemės sklypo nuomos sutartis Nr. 23SŽN-134-(14.23.62.) Terminas 2015-08-26 – 2040-08-26	18-02-57KL-30	Nenustatyta

8193-00-ŽPR-RB_PAN	Lapas	Lapų	Laida
	16	69	0



Eil. Nr.	Žemės sklypo				Žemės naudotojo vardas, pavardė / juridinio asmens pavadinimas	Žemės naudotojo vardas, pavardė/juridinio asmens pavadinimas	Naudojimo pagrindas	Ataskaitos Nr.	Nuostolių nustatymas
	proj. Nr. / paimamas plotas,	unikalus Nr. (skliausteliuose – po kadastrinių matavimų)	kadastro Nr. (skliausteliuose – po kadastrinių matavimų)	plotas / nuomojamas plotas, ha					
6.	141-3 / 0,3698	4400-3787-7466	6603/0002:469	3,142	Nacionalinės žemės tarnybos prie Žemės ūkio ministerijos Panevėžio skyrius	Donatas Daukša	2015-12-02 Valstybinės žemės sklypo nuomos sutartis Nr. 23SŽN-219-(14.23.62.) Terminas 2015-12-02 – 2040-12-02	18-04-133P	Nenustatyta
7.	148-3 / 0,2136	4400-0859-7224	6603/0002:371	0,97	Nacionalinės žemės tarnybos prie Žemės ūkio ministerijos Panevėžio skyrius	Petras Šaronas	2007-09-24 Valstybinės žemės sklypo nuomos sutartis Nr. Ž 5-166 2015-01-30 Susitarimas pakeisti sutartį Nr. 23SŽN-(14.23.55.)-7 Terminas iki 2032-09-24	18-04-126P	Nenustatyta
8.	405-3 / 0,0382	4400-1765-1806	6615/0001:142	0,24	Nacionalinės žemės tarnybos prie Žemės ūkio ministerijos Panevėžio skyrius	Lida Kuodžienė	2009-01-15 Valstybinės žemės sklypo nuomos sutartis Nr. Ž5-5 2014-03-07 Paveldėjimo teisės pagal įstatymą liudijimas Nr. 980 Terminas iki 2034-01-15	18-04-104P	Nenustatyta

8193-00-ŽPR-RB_PAN	Lapas	Lapų	Laida
	17	69	O

9 lentelė. Privačios žemės naudojimas ir nuostolių naudotojams atlyginimas

Eil. Nr.	Žemės sklypo				Žemės naudotojo vardas, pavardė / juridinio asmens pavadinimas	Žemės naudotojo vardas, pavardė/juridinio asmens pavadinimas	Naudojimo pagrindas	Ataskaitos Nr.	Nuostolių nustatymas
	proj. Nr. / paimamas plotas,	unikalus Nr.	kadastro Nr.	plotas / nuomojamas plotas, ha					
9.	8-3 / 4,8182	6610-0001-0094	6610/0001:94	41,46 / 19,88	Tomas Dūda (nuomotojas) Rita Ingelevičienė (nuomotoja) Zigmantas Paliliūnas	Valentas Gutauskas	2008-11-01 Nuomos sutartis Nr. 16 2015-11-01 Nuomos sutartis Nr. 16 Terminas iki 2025-11-01	18-04-118K	Nenustatyta
10.	17-3 / 0,3421	4400-0359-7140	6610/0001:329	2,01	Marijona Želnieinė	Ovidijus Pečeliūnas	2008-05-01 Nuomos sutartis 2014-03-25 Susitarimas pakeisti sutartį Terminas 2008-05-01 – 2019-12-31	18-04-141P	Nenustatyta
11.	19-3 / 0,5214	6610-0001-0065	6610/0001:65	2,34	Antanas Eremavičius	Ovidijus Pečeliūnas	2015-12-18 Nuomos sutartis Terminas 2015-12-18 – 2020-12-31	18-04-143P	Nenustatyta
12.	29(1) / 0,1490 29(2)-2 / 0,0901	6610-0001-226 (4400-4945-4764 4400-4945-2948)	6610/0001:226 (6610/0001:567 6610/0001:566)	0,34	Irena Živilienė Žydrūnas Živila	Ovidijus Pečeliūnas	2016-01-04 Nuomos sutartis Terminas iki 2020-12-31	18-04-186P	Nenustatyta
13.	40-2 / 0,0209	6610-0001-0169	6610/0001:169	0,40	Algis Eremavičius	Ovidijus Pečeliūnas	2015-12-18 Nuomos sutartis Terminas 2015-12-18 – 2020-12-31	18-04-188P	Nenustatyta
14.	41-2 / 0,0111	6610-0001-0064	6610/0001:64	0,24	Algis Eremavičius	Ovidijus Pečeliūnas	2015-12-18 Nuomos sutartis Terminas 2015-12-18 – 2020-12-31	18-04-189P	Nenustatyta

8193-00-ŽPR-RB_PAN	Lapas	Lapų	Laida
	18	69	O

Eil. Nr.	Žemės sklypo				Žemės naudotojo vardas, pavardė / juridinio asmens pavadinimas	Žemės naudotojo vardas, pavardė/juridinio asmens pavadinimas	Naudojimo pagrindas	Ataskaitos Nr.	Nuostolių nustatymas
	proj. Nr. / paimamas plotas,	unikalus Nr.	kadastro Nr.	plotas / nuomojamas plotas, ha					
15.	48-2 / 0,0187	610-0001-0168	6610/0001:168	1,44	Algis Eremavičius	Ovidijus Pečeliūnas	2015-12-18 Nuomos sutartis Terminas 2015-12-18 – 2020-12-31	18-04-198P	Nenustatyta
16.	49-2 / 0,0107	6610-0001-0192	6610/0001:192	2,80	Bronė Milda Pečeliūnienė Irena Baltrūnienė	Ovidijus Pečeliūnas	2012-02-21 Nuomos sutartis Terminas iki 2017-09-01	18-04-199P	Nenustatyta
17.	55-2 / 0,1957	6610-0001-0082	6610/0001:82	0,49	Valerija Pečeliūnienė	Ovidijus Pečeliūnas	2013-03-25 Nuomos sutartis Terminas 2013-03-25 – 2018-12-31	18-03-145KL-6	Nenustatyta
18.	66-3 / 2,2653	6621-0002-0054	6621/0002:54	23,08	Leonardas Miškinis	Rimvydas Želvys	2003-03-03 Panaudos sutartis 2009-03-03 Susitarimas pakeisti sutartį Nr. 29 2014-12-15 Susitarimas pakeisti sutartį Nr. 29 Terminas iki 2017-12-31	18-04-149KL-2	Nenustatyta
19.	79-2 / 0,2010	4400-1290-2724	6621/0002:256	2,00	Edvardas Pikšrys Daiva Eringienė (nuomotoja) Jolanta Pikšrytė	Jolanta Pikšrytė	2015-05-19 Nuomos sutartis Terminas iki 2020-05-19	18-04-149KL-4	Nenustatyta
20.	89-2 / 0,1363	6621-0001-0110	6621/0001:110	16,02	Kazimieras Paliliūnas	Ona Pečeliūnienė	2011-03-21 Nuomos sutartis Terminas iki 2016-11-01	18-02-049P	Nenustatyta
21.	92-2 / 1,3531	4400-0293-9533	6621/0001:136	5,2418	Žemės ūkio bendrovė „Landvesta 1“	Panevėžio rajono Aukštadvario žemės ūkio bendrovė	2014-01-02 Nuomos sutartis Nr. 110 Terminas 2014-01-02 – 2020-12-31	18-04-222P	Nenustatyta

8193-00-ŽPR-RB_PAN	Lapas	Lapų	Laida
	19	69	0

Eil. Nr.	Žemės sklypo				Žemės naudotojo vardas, pavardė / juridinio asmens pavadinimas	Žemės naudotojo vardas, pavardė/juridinio asmens pavadinimas	Naudojimo pagrindas	Ataskaitos Nr.	Nuostolių nustatymas
	proj. Nr. / paimamas plotas,	unikalus Nr.	kadastro Nr.	plotas / nuomojamas plotas, ha					
22.	93-3 / 0,7583	6621-0001-0093	6621/0001:93	3,98	Jurgita Marmakevičienė	Panevėžio rajono Aukštadvario žemės ūkio bendrovė	2016-09-06 Nuomos sutartis Nr. 433 Terminas 2016-09-06 – 2019-12-31	18-03-82KL-2	Nenustatyta
					Janina Nevidomskaitė		2016-09-06 Nuomos sutartis Nr. 434 Terminas 2016-09-06 – 2019-12-31		
23.	94-3 / 3,4930	4400-0293-8184	6621/0001:134	48,3094	Žemės ūkio bendrovė „Landvesta 1“	Panevėžio rajono Aukštadvario žemės ūkio bendrovė	2014-01-02 Nuomos sutartis Nr. 110 Terminas 2014-01-02 – 2020-12-31	18-04-223P	Nenustatyta
24.	100-3 / 1,6570	6624-0005-0029	6624/0005:29		Tadas Jurevičius	Sigitas Pečeliūnas	2009-05-11 Nuomos sutartis Terminas iki 2014-05-11	18-03-82KL-5	Nenustatyta
25.	115-2 / 0,2196	6624-0005-0015	6624/0005:15	6,25	Dalia Liesienė	Panevėžio rajono Žemės ūkio bendrovė „Jotainiai“	2000-03-27 Nuomos sutartis Nr. 25 2002-11-02 Nuomos sutartis Nr. 25 2005-05-16 Nuomos sutartis Nr. 25 2010-07-12 Nuomos sutartis Nr. 25 2013-02-01 Nuomos sutartis Nr. 25 Terminas iki 2018-11-01	18-03-82KL-7	Nenustatyta
26.	124-2 / 0,0219	4400-0617-3571	6624/0005:323	0,89	Pranė Aleliūnienė	Panevėžio rajono Žemės ūkio	2006-02-06 Nuomos sutartis Nr. 412	18-05-245P	Nenustatyta

8193-00-ŽPR-RB_PAN	Lapas	Lapų	Laida
	20	69	0

Eil. Nr.	Žemės sklypo				Žemės naudotojo vardas, pavardė / juridinio asmens pavadinimas	Žemės naudotojo vardas, pavardė/juridinio asmens pavadinimas	Naudojimo pagrindas	Ataskaitos Nr.	Nuostolių nustatymas
	proj. Nr. / paimamas plotas,	unikalus Nr.	kadastro Nr.	plotas / nuomojamas plotas, ha					
						bendrovė „Jotainiai“	2011-01-03 Nuomos sutartis Nr. 412 2014-06-20 Nuomos sutartis Nr. 412 Terminas 2014-11-02 – 2019-11-01		
27.	125-2 / 0,0261	6624-0001-0012	6624/0001:12	6,90	Julė Grinienė	Panevėžio rajono Žemės ūkio bendrovė „Jotainiai“	2003-03-25 Nuomos sutartis Nr. 36 2006-02-03 Nuomos sutartis Nr. 36 2011-02-08 Nuomos sutartis Nr. 36 2015-08-12 Nuomos sutartis Nr. 36 Terminas iki 2020-11-01	18-05-246P	Nenustatyta
28.	128-3 / 0,2066 128-4 / 2,8097	6603-0002-0110	6603/0002:110	24,78	Regina Pigulevičienė	Donatas Daukša	2011-05-02 Nuomos sutartis Terminas iki 2021-05-02	18-02-57KL-23; 18-02-57KL-24	nenustatyta
29.	136-3 / 0,2344	6603-0002-0117	6603/0002:117	1,19	Sigitas Povilonis	Arminas Teišerskis	2014-11-26 Nuomos sutartis Terminas iki 2022-11-30	18-02-052P	nenustatyta
30.	138-3 / 1,4535	6603-0002-0072	6603/0002:72	9,38	Ruslanas Teišerskis	Arminas Teišerskis	2014-11-26 Nuomos sutartis Terminas iki 2022-11-30	18-05-274P	nenustatyta
				4,69	Vilmantas Žvybas				

8193-00-ŽPR-RB_PAN	Lapas	Lapų	Laida
	21	69	0

Eil. Nr.	Žemės sklypo				Žemės naudotojo vardas, pavardė / juridinio asmens pavadinimas	Žemės naudotojo vardas, pavardė/juridinio asmens pavadinimas	Naudojimo pagrindas	Ataskaitos Nr.	Nuostolių nustatymas
	proj. Nr. / paimamas plotas,	unikalus Nr.	kadastro Nr.	plotas / nuomojamas plotas, ha					
				4,69	Rita Samuolienė		2014-11-26 Nuomos sutartis Terminas iki 2022-11-30		
31.	139-3 / 1,3126	6603-0002-0053	6603/0002:53	16,25	Vilija Vėlyvienė Valdas Masiliūnas	Mindaugas Skruzdis	2011-05-11 Nuomos sutartis Terminas iki 2018-05-11	18-02-054P	nenustatyta
32.	140-3 / 1,0490	6603-0002-0052	6603/0002:52	15,61	Rimantas Masiliūnas Virginija Varnienė	Mindaugas Skruzdis	2011-05-11 Nuomos sutartis Terminas iki 2018-05-11	18-04-227P	nenustatyta
33.	143-3 / 0,3689	6603-0002-0077	6603/0002:77	1,91	Elvyra Kareivaitė	Arminas Teišerskis	2016-02-08 Nuomos sutartis Terminas 2016-02-08 – 2020-12-31	18-04-131P	nenustatyta
34.	144-3 / 0,1756	4400-0483-2594	6603/0002:283	0,91	Elvyra Kareivaitė	Arminas Teišerskis	2016-02-08 Nuomos sutartis Terminas 2016-02-08 – 2020-12-31	18-04-130P	nenustatyta
35.	149(2)-2 / 0,1123	6603-0002-138 (4400-4967-8170 4400-4968-0177)	6603/0002:138 6603/0002:491 6603/0002:490)	1,18	Kazimieras Švendravičius	Panevėžio rajono Ėriškių žemės ūkio bendrovė	2009-09-11 Nuomos sutartis Nr. 537 2014-09-10 Susitarimas pakeisti sutartį Nr. 537 Terminas iki 2019-09-10	18-04-228P	nenustatyta
36.	150-2 / 0,6570	4400-0868-3392	6603/0002:374	3,9074	Janina Regina Miknevičienė	Donatas Daukša	2014-08-01 Nuomos sutartis Terminas 2014-12-31 – 2016-12-31	18-04-134P	nenustatyta
37.	151(2)-2 / 0,2079	6603-0002-137 (4400-4952-1880 4400-4952-1957)	6603/0002:137 (6603/0002:488 6603/0002:489)	0,88	Kazimieras Švendravičius	Panevėžio rajono Ėriškių žemės ūkio bendrovė	2009-09-11 Nuomos sutartis Nr. 537 2014-09-10 Susitarimas	18-04-229P	nenustatyta

8193-00-ŽPR-RB_PAN	Lapas	Lapų	Laida
	22	69	O

Eil. Nr.	Žemės sklypo				Žemės naudotojo vardas, pavardė / juridinio asmens pavadinimas	Žemės naudotojo vardas, pavardė/juridinio asmens pavadinimas	Naudojimo pagrindas	Ataskaitos Nr.	Nuostolių nustatymas
	proj. Nr. / paimamas plotas,	unikalus Nr.	kadastro Nr.	plotas / nuomojamas plotas, ha					
							pakeisti sutartį Nr. 537 Terminas iki 2019-09-10		
38.	153(1)-2 / 0,0330 153(2)-3 / 0,7064	6603-0002-157 (4400-4952-1913 4400-4952-2754)	6603/0002:157 (6603/0002:486 6603/0002:487)	2,96	Stanislava Masiokienė	Panevėžio rajono Ėriškių žemės ūkio bendrovė	2007-09-03 Nuomos sutartis Nr. 521 2010-08-09 Nuomos sutartis Nr. 521 2013-09-03 Nuomos sutartis Nr. 521 Terminas iki 2018-09-03	18-04-230P; 18-05-241P	nenustatyta
39.	162(1)-3 / 0,5985	6603-0002-165 (4400-4960-4751 4400-4960-2235)	6603/0002:165 (6603/0002:496 6603/0002:496)	0,32	Panevėžio rajono Ėriškių žemės ūkio bendrovė Regina Palikšienė (nuomotojas)	Panevėžio rajono Ėriškių žemės ūkio bendrovė	2015-08-17 Nuomos sutartis Nr. 301 Terminas iki 2020-08-17	18-04-206P	nenustatyta
40.	164(1)-3 / 1,0119	6603-0002-0028 (4400-4974-2581 4400-4974-2592)	6603/0002:28 (6603/0002:502 6603/0002:501)	13,69 2,31	Julijona Tautkevičienė			18-04-208P	nenustatyta
					Aivaras Kilius	Panevėžio rajono Ėriškių žemės ūkio bendrovė	2016-08-23 Nuomos sutartis Nr. 176 Terminas iki 2021-08-21		
					Stanislava Masiokienė	Dainius Palionis	2015-04-26 Panaudos sutartis Terminas iki 2018-04-26		
41.	165-3 / 1,1368	6603-0002-0148	6603/0002:148		Jonas Pažūsis			18-05-281P	Nenustatyta
				0,33	Jonas Kairys	Panevėžio rajono Ėriškių žemės ūkio bendrovė	2013-03-17 Nuomos sutartis Nr. 235 Terminas iki 2018-03-17		

8193-00-ŽPR-RB_PAN	Lapas	Lapų	Laida
	23	69	0

Eil. Nr.	Žemės sklypo				Žemės naudotojo vardas, pavardė / juridinio asmens pavadinimas	Žemės naudotojo vardas, pavardė/juridinio asmens pavadinimas	Naudojimo pagrindas	Ataskaitos Nr.	Nuostolių nustatymas
	proj. Nr. / paimamas plotas,	unikalus Nr.	kadastro Nr.	plotas / nuomojamas plotas, ha					
					Julijonas Kairys		2013-03-17 Nuomos sutartis Nr. 189 Terminas iki 2018-03-17		
42.	167-3 / 1,6535	4400-0512-3308	6603/0001:152	11,00	Kazimieras Skruzdis	Panevėžio rajono Ėriškių žemės ūkio bendrovė	2013-10-22 Nuomos sutartis Nr. 351 Terminas iki 2018-10-22	18-04-209P	nenustatyta
43.	168-3 / 2,1284	6603-0001-0038	6603/0001:38	8,05	Rimantas Gudelis	Panevėžio rajono Ėriškių žemės ūkio bendrovė	2007-04-02 Nuomos sutartis Nr. 201 2010-04-01 Nuomos sutartis Nr. 201 Terminas iki 2015-03-30	18-04-210P	nenustatyta
44.	169(1)-3 / 1,9742	6603-0001-0050 (4400-4964-6097 4400-4964-6142)	6603/0001:50 (6603/0001:223 6603/0001:222)	7,39	Žemės ūkio bendrovė „LANDVESTA 1“	Panevėžio rajono Ėriškių žemės ūkio bendrovė	2006-03-31 Nuomos sutartis Nr. 13 2007-05-02 Susitarimas Nr. 1 Terminas Iki 2018-04-23	18-04-211P	nenustatyta
45.	170(1)-3 / 1,0012	6603-0001-0041 (4400-4964-6902 4400-4964-6942)	6603/0001:41 (6603/0001:221 6603/0001:220)	2,84	Aldona Petronėlė Gverždienė	Panevėžio rajono Ėriškių žemės ūkio bendrovė	2015-03-02 Nuomos sutartis Nr. 186-1 Terminas Nuo 2018-04-23	18-04-212P	nenustatyta
46.	171-2 / 0,3391 172-3 / 5,7294	6603-0001-0025 (4400-4964-6953 4400-4964-6975)	6603/0001:25 (6603/0001:225 6603/0001:224)	14,21	Aldona Petronėlė Gverždienė	Panevėžio rajono Ėriškių žemės ūkio bendrovė	2007-03-02 Nuomos sutartis Nr. 186 2010-02-26 Nuomos sutartis Nr. 186 2015-03-02 Nuomos sutartis Nr. 186 Terminas Nuo 2018-04-23	18-04-213P; 18-05-278P	nenustatyta

8193-00-ŽPR-RB_PAN	Lapas	Lapų	Laida
	24	69	O



Eil. Nr.	Žemės sklypo				Žemės naudotojo vardas, pavardė / juridinio asmens pavadinimas	Žemės naudotojo vardas, pavardė/juridinio asmens pavadinimas	Naudojimo pagrindas	Ataskaitos Nr.	Nuostolių nustatymas
	proj. Nr. / paimamas plotas,	unikalus Nr.	kadastro Nr.	plotas / nuomojamas plotas, ha					
47.	173-3 / 1,0166 173-4 / 0,9481	6603-0001-0010	6603/0001:10		Jonas Pažūsis			18-04-214P; 18-04-215P	nenustatyta
				5,53	Julijonas Kairys	Panevėžio rajono Ėriškių žemės ūkio bendrovė	2007-03-20 Nuomos sutartis Nr. 189 2010-03-20 Nuomos sutartis Nr. 189 2013-03-17 Nuomos sutartis Nr. 189 Terminas iki 2018-03-17		
				5,52	Jonas Kairys				
48.	185-2 / 1,7303	6684-0001-0066	6684/0001:66	11,01	Justinas Vytautas Kučys	Albertas Ulys	2015-09-20 Nuomos sutartis Terminas 2015-09-20 – 2025-09-20	18-03-145KL-18	nenustatyta
49.	201-3 / 1,7326	6684-0001-0069	6684/0001:69	5,25	Gintaras Jatužis	Rolandas Pučėta	2005-03-24 Nuomos sutartis Terminas iki 2010-03-22	18-04-149KL-24	nenustatyta
50.	203-2 / 0,3059	6684-0001-0144	6684/0001:144	1,12	Jadvyga Misiūnienė	Rolandas Pučėta	2005-03-24 Nuomos sutartis Terminas iki 2010-03-24	18-04-149KL-11	nenustatyta
51.	214-2 / 0,1343	4400-1030-4835	6677/0005:222	0,79	Gintaras Bartkus	Panevėžio rajono žemės ūkio bendrovė „Vaišvilčiai“	2008-04-30 Nuomos sutartis 2012-12-01 Susitarimas pakeisti sutartį 2015-10-15 Susitarimas		nenustatyta

8193-00-ŽPR-RB_PAN	Lapas	Lapų	Laida
	25	69	0

Eil. Nr.	Žemės sklypo				Žemės naudotojo vardas, pavardė / juridinio asmens pavadinimas	Žemės naudotojo vardas, pavardė/juridinio asmens pavadinimas	Naudojimo pagrindas	Ataskaitos Nr.	Nuostolių nustatymas	
	proj. Nr. / paimamas plotas,	unikalus Nr.	kadastro Nr.	plotas / nuomojamas plotas, ha						
							pakeisti sutartį Terminas iki 2018-12-31			
52.	215-3 / 0,7440	6677-0005-0014	6677/0005:14	6,00	Panevėžio rajono žemės ūkio bendrovė „Vaišvilčiai“ Jonas Mickevičius (nuomotojas)	Panevėžio rajono žemės ūkio bendrovė „Vaišvilčiai“	2004-12-20 Nuomos sutartis 2010-12-01 Nuomos sutartis 2015-10-20 Susitarimas pakeisti sutartį Terminas iki 2018-12-31	18-04-101K	nenustatyta	
53.	216-3 / 0,5944 217-3 / 1,6836	6677-0005-0061 6677/0005:320 6677/0005:321	6677/0005:61 4400-4988-7316 4400-4995-7999	5,42	Algis Balčas (nuomotojas)	Panevėžio rajono žemės ūkio bendrovė „Vaišvilčiai“	2004-12-22 Nuomos sutartis 2010-12-01 Nuomos sutartis 2015-11-06 Susitarimas pakeisti sutartį Terminas iki 2020-12-31	18-04-115K	nenustatyta	
					Panevėžio rajono žemės ūkio bendrovė „Vaišvilčiai“					
				8,13	Jonas Tvarkūnas (nuomotojas)					2011-12-01 Nuomos sutartis 2012-06-27 Nuomos sutartis Terminas iki 2018-12-31
				2,72	Virginija Stulginskienė (nuomotojas)					2004-12-22 Nuomos sutartis 2009-12-01 Susitarimas pakeisti sutartį 2014-12-11 Susitarimas pakeisti sutartį Terminas iki 2019-12-31

8193-00-ŽPR-RB_PAN	Lapas	Lapų	Laida
	26	69	0

Eil. Nr.	Žemės sklypo				Žemės naudotojo vardas, pavardė / juridinio asmens pavadinimas	Žemės naudotojo vardas, pavardė/juridinio asmens pavadinimas	Naudojimo pagrindas	Ataskaitos Nr.	Nuostolių nustatymas
	proj. Nr. / paimamas plotas,	unikalus Nr.	kadastro Nr.	plotas / nuomojamas plotas, ha					
54.	218(2)-3 / 1,0277	6677-0005-0096 (4400-4996-2487 4400-4996-1246)	6677/0005:96 (6677/0005:318 6677/0005:319)	14,79	Uždaroji akcinė bendrovė „Siramis“	Panevėžio rajono žemės ūkio bendrovė „Vaišvilčiai“	2005-10-03 Nuomos sutartis 2009-11-10 Susitarimas pakeisti sutartį 2011-12-31 Nuomos sutartis 2012-06-21 Susitarimas pakeisti sutartį Terminas iki 2018-12-31	18-04-102K	nenustatyta
55.	219-3 / 0,7296	6677-0005-0083	6677/0005:83	6,80	Loreta Kavaliauskaitė	Panevėžio rajono žemės ūkio bendrovė „Vaišvilčiai“	2005-01-05 Nuomos sutartis 2005-01-05 Nuomos sutartis 2009-12-01 Nuomos sutartis 2014-11-20 Susitarimas pakeisti sutartį Terminas iki 2019-12-31	18-04-103K	nenustatyta
56.	220-3 / 1,4130	6677-0005-0081	6677/0005:81	13,60	Loreta Kavaliauskaitė	Panevėžio rajono žemės ūkio bendrovė „Vaišvilčiai“	2005-01-05 Nuomos sutartis 2005-01-05 Nuomos sutartis 2009-12-01 Nuomos sutartis 2014-11-20 Susitarimas pakeisti sutartį Terminas iki 2019-12-31	18-04-149KL-25	nenustatyta
57.	223-4 / 1,6826	4400-0860-0017	6677/0005:207	4,70	Uždaroji akcinė bendrovė „PALINK“, a.k. 110193723	Panevėžio rajono žemės ūkio bendrovė „Vaišvilčiai“	2014-11-27 Nuomos sutartis Nr. VAI 14/11 Terminas 2014-11-27 – 2017-12-31	18-04-149KL-39	nenustatyta
58.	225-2 / 0,0823	6677-0005-0094	6677/0005:94	0,28	Asta Tindžiulienė	Panevėžio rajono žemės ūkio bendrovė „Vaišvilčiai“	2005-01-28 Nuomos sutartis 2010-12-01 Nuomos sutartis 2015-12-03 Susitarimas pakeisti sutartį	18-04-149KL-28	nenustatyta

8193-00-ŽPR-RB\_PAN

Lapas	Lapų	Laida
27	69	0

Eil. Nr.	Žemės sklypo				Žemės naudotojo vardas, pavardė / juridinio asmens pavadinimas	Žemės naudotojo vardas, pavardė/juridinio asmens pavadinimas	Naudojimo pagrindas	Ataskaitos Nr.	Nuostolių nustatymas
	proj. Nr. / paimamas plotas,	unikalus Nr.	kadastro Nr.	plotas / nuomojamas plotas, ha					
							Terminas 2005-01-28 – 2020-12-31		
59.	226-3 / 1,1354	6677-0005-0044	6677/0005:44	6,68	Asta Tindžiulienė	Panevėžio rajono žemės ūkio bendrovė „Vaišvilčiai“	2005-01-28 Nuomos sutartis 2010-12-01 Nuomos sutartis 2015-12-03 Susitarimas pakeisti sutartį Terminas 2005-01-28 – 2020-12-31	18-04-149KL-29	nenustatyta
60.	231-2 / 0,0926	6677-0005-0023	6677/0005:23	1,50	Aušra Šibirškštienė	Panevėžio rajono žemės ūkio bendrovė „Vaišvilčiai“	2008-03-06 Nuomos sutartis 2012-12-12 Susitarimas pakeisti sutartį Terminas iki 2017-12-31	18-04-149KL-30	nenustatyta
61.	232-2 / 0,2194	6677-0005-0071	6677/0005:71	1,9861	Aušra Šibirškštienė	Panevėžio rajono žemės ūkio bendrovė „Vaišvilčiai“	2008-03-06 Nuomos sutartis 2012-12-12 Susitarimas pakeisti sutartį Terminas iki 2017-12-31	18-04-149KL-31	nenustatyta
62.	236-2 / 0,8152	6677-0005-0009	6677/0005:9	10,12	Donatas Vaičius Gintautas Povilas Vaičius Dainius Kisielius Egidijus Garuckas Irena Kvantienė Egidijus Garuckas Arūnas Petkevičius Vilhelmina Pribušauskienė	Panevėžio rajono žemės ūkio bendrovė „Vaišvilčiai“	2013-01-02 Nuomos sutartis Nr. 73/1 Terminas iki 2017-12-31		nenustatyta

8193-00-ŽPR-RB_PAN	Lapas	Lapų	Laida
	28	69	0

Eil. Nr.	Žemės sklypo				Žemės naudotojo vardas, pavardė / juridinio asmens pavadinimas	Žemės naudotojo vardas, pavardė/juridinio asmens pavadinimas	Naudojimo pagrindas	Ataskaitos Nr.	Nuostolių nustatymas
	proj. Nr. / paimamas plotas,	unikalus Nr.	kadastro Nr.	plotas / nuomojamas plotas, ha					
					Juozas Garuckas				
63.	240 / 3,0164	6677-0005-0004	6677/0005:4	3,00	Angelė Bataitienė	Panevėžio rajono žemės ūkio bendrovė „Vaišvilčiai“	2008-04-25 Nuomos sutartis 2010-12-31 Nuomos sutartis 2015-10-20 Susitarimas pakeisti sutartį Terminas iki 2018-12-31		nenustatyta
64.	243-2 / 0,0200	4400-1061-2323	6677/0006:201	0,6643	Rimas Mykolas Šablinskas	Panevėžio rajono žemės ūkio bendrovė „Vaišvilčiai“	2005-01-06 Nuomos sutartis 2009-12-01 Nuomos sutartis 2014-11-13 Susitarimas pakeisti sutartį Terminas iki 2019-12-31		nenustatyta
65.	244-2 / 0,0518	4400-1061-2234	6677/0006:200	0,3322	Aurimas Šablinskas	Panevėžio rajono žemės ūkio bendrovė "Vaišvilčiai"	2005-01-06 Nuomos sutartis 2009-12-01 Susitarimas pakeisti sutartį 2014-11-25 Susitarimas pakeisti sutartį Terminas iki 2019-12-31		nenustatyta
66.	245-2 / 0,0865	4400-1061-1604	6677/0006:199	0,3322	Zenė Šablinskienė	Panevėžio rajono žemės ūkio bendrovė "Vaišvilčiai"	2005-01-06 Nuomos sutartis 2009-12-01 Susitarimas pakeisti sutartį 2014-11-25 Susitarimas pakeisti sutartį Terminas iki 2019-12-31		nenustatyta
67.	246-3 / 0,7046 246-4 / 0,0138	4400-1061-1404	6677/0006:198	5,6415	Egidijus Bučas (Bronislava Aldona Bučienė)	Panevėžio rajono žemės ūkio bendrovė „Vaišvilčiai“	2005-01-06 Nuomos sutartis 2009-12-01 Susitarimas pakeisti sutartį 2014-11-18 Susitarimas		nenustatyta

8193-00-ŽPR-RB_PAN	Lapas	Lapų	Laida
	29	69	0

Eil. Nr.	Žemės sklypo				Žemės naudotojo vardas, pavardė / juridinio asmens pavadinimas	Žemės naudotojo vardas, pavardė/juridinio asmens pavadinimas	Naudojimo pagrindas	Ataskaitos Nr.	Nuostolių nustatymas
	proj. Nr. / paimamas plotas,	unikalus Nr.	kadastro Nr.	plotas / nuomojamas plotas, ha					
							pakeisti sutartį Terminas iki 2019-12-31		
68.	247-3 / 1,2608	4400-0283-3365	6677/0006:78	2,24	Laima Racevičienė (nuomotojas) Aidas Racevičius	Panevėžio rajono žemės ūkio bendrovė „Vaišvilčiai“	2011-01-03 Nuomos sutartis Nr. 105 2013-11-18 Nuomos sutartis Terminas iki 2016-12-31		nenustatyta
69.	248-2 / 1,2411	6677-0006-0026	6677/0006:26	4,20	Egidijus Garuckas Irena Kvantienė Egidijus Garuckas Vilhelmina Pribušauskienė Juozas Garuckas	Panevėžio rajono žemės ūkio bendrovė „Vaišvilčiai“	2013-01-02 Nuomos sutartis Nr. 73/2 Terminas iki 2017-12-31	18-04-149KL-33	nenustatyta
70.	249-3 / 1,6157	4400-0501-5065	6677/0006:143	3,07	Morta Pažemeckienė	Panevėžio rajono žemės ūkio bendrovė „Vaišvilčiai“	2010-01-04 Nuomos sutartis Nr. 126/0006 2014-12-09 Susitarimas pakeisti sutartį Terminas iki 2019-12-31		nenustatyta
71.	258-3 / 0,8451	4400-0636-9639	6644/0003:314	2,74	Algimantas Gončauskas	Žemės ūkio kooperatyvas „Naujieji Berniūnai“	2012-10-01 Nuomos sutartis Terminas iki 2017-10-01	18-05-273P	Yra
72.	260-3 / 2,9160	6644-0003-0061 (4400-4997-2136 4400-4996-3795)	6644/0003:61 (6644/0003:528 6644/0003:527)	7,00	Ona Kaleckaitė	Žemės ūkio kooperatyvas „Naujieji	2004-04-26 Nuomos sutartis Nr. 12 2010-09-01 Nuomos sutartis	18-03-93KL-3	Yra

8193-00-ŽPR-RB_PAN	Lapas	Lapų	Laida
	30	69	0

Eil. Nr.	Žemės sklypo				Žemės naudotojo vardas, pavardė / juridinio asmens pavadinimas	Žemės naudotojo vardas, pavardė/juridinio asmens pavadinimas	Naudojimo pagrindas	Ataskaitos Nr.	Nuostolių nustatymas
	proj. Nr. / paimamas plotas,	unikalus Nr.	kadastro Nr.	plotas / nuomojamas plotas, ha					
						Berniūnai“	Nr. 10 2015-10-01 Nuomos sutartis Nr. 10 Terminas iki 2020-10-01		
				7,00	Elena Kaleckienė		2010-09-01 Nuomos sutartis Nr. 20 2015-10-01 Nuomos sutartis Nr. 20 Terminas iki 2020-10-01		
				7,00	Ona Kaleckaitė		2004-04-26 Nuomos sutartis Nr. 12 2010-09-01 Nuomos sutartis Nr. 10 2015-10-01 Nuomos sutartis Nr. 10 Terminas iki 2020-10-01		
				3,50	Mykolas Kaleckas		2004-04-26 Nuomos sutartis Nr. 12 2010-09-01 Nuomos sutartis Nr. 10 2015-10-01 Nuomos sutartis Nr. 10 Terminas iki 2020-10-01		
				3,50	Pranciškus Kaleckas		2004-04-26 Nuomos sutartis Nr. 12 2010-09-01 Nuomos sutartis Nr. 10		

8193-00-ŽPR-RB_PAN	Lapas	Lapų	Laida
	31	69	0

Eil. Nr.	Žemės sklypo				Žemės naudotojo vardas, pavardė / juridinio asmens pavadinimas	Žemės naudotojo vardas, pavardė/juridinio asmens pavadinimas	Naudojimo pagrindas	Ataskaitos Nr.	Nuostolių nustatymas
	proj. Nr. / paimamas plotas,	unikalus Nr.	kadastro Nr.	plotas / nuomojamas plotas, ha					
							2015-10-01 Nuomos sutartis Nr. 10 Terminas iki 2025-10-01		
73.	261-2 / 0,3449	4400-0735-8161	6644/0003:325	1,20	Algimantas Gončauskas	Žemės ūkio kooperatyvas „Naujieji Berniūnai“	2012-10-01 Nuomos sutartis Terminas iki 2017-10-01	18-03-93KL-4	yra
74.	262-2 / 0,1001	6644-0003-0052	6644/0003:52	10,30	Elena Bacevičienė Alvinas Jonas Simsonas	Žemės ūkio kooperatyvas „Naujieji Berniūnai“	2004-05-01 Nuomos sutartis Nr. 19 2010-09-01 Nuomos sutartis Nr. 19 2015-10-01 Nuomos sutartis Nr. 19 Terminas iki 2020-10-01	18-03-93KL-5	yra
75.	263-2 / 0,0447	4400-1940-9000	6644/0003:428	3,8307	Evaldas Bučas	Žemės ūkio kooperatyvas „Naujieji Berniūnai“	2004-04-26 Nuomos sutartis Nr. 11 2014-09-01 Nuomos sutartis Nr. 130 Terminas iki 2019-09-01	18-03-93KL-6	yra
76.	264-3 / 1,4222	4400-1940-8925	6644/0003:427	3,8346	Daiva Bučaitė	Žemės ūkio kooperatyvas „Naujieji Berniūnai“,	2004-04-26 Nuomos sutartis Nr. 11 2014-09-01 Nuomos sutartis Nr. 11 Terminas iki 2019-09-01	18-03-93KL-7	yra
77.	270-2 / 0,7769 271-2 /	6644-0001-107 (4400-4984-1236	6644/0001:107 (6644/0001:625 6644/0001:626)	5,46	Julė Pagareckienė	Žemės ūkio bendrovė „Berčiūnai“	2009-04-09 Nuomos sutartis 2013-12-31 Nuomos sutartis Terminas iki 2018-12-31	18-04-217P; 18-04-218P	nenustatyta

8193-00-ŽPR-RB_PAN	Lapas	Lapų	Laida
	32	69	O



Eil. Nr.	Žemės sklypo				Žemės naudotojo vardas, pavardė / juridinio asmens pavadinimas	Žemės naudotojo vardas, pavardė/juridinio asmens pavadinimas	Naudojimo pagrindas	Ataskaitos Nr.	Nuostolių nustatymas
	proj. Nr. / paimamas plotas,	unikalus Nr.	kadastro Nr.	plotas / nuomojamas plotas, ha					
	0,4847	4400-4984-1314)							
78.	272(1)-2 / 0,0067	6644-0001-0044 (4400-4991-2061 4400-4994-9786)	6644/0001:44 (6644/0001:628 6644/0001:629)	9,00	Petronėlė Škutienė	Laima Ragažinskaitė	2014-12-28 Panaudos sutartis Terminas 2014-12-28 – 2019-12-31	18-04-149KL-12	nenustatyta
79.	274-3 / 1,6858	6646-0002-0194	6646/0002:194	10,5839	Vaida Kirstukienė	Žemės ūkio bendrovė „Berčiūnai“	2005-01-10 Nuomos sutartis 2010-01-04 Nuomos sutartis 2015-12-31 Nuomos sutartis Terminas iki 2020-12-31	18-05-284P	nenustatyta
80.	302-2 / 1,1835	4400-2015-5006	6646/0002:447	7,30	Rimgaudas Narkevičius	Rikantas Ragažinskas	2011-09-26 Nuomos sutartis Terminas iki 2018-12-31	18-04-164P	nenustatyta
81.	306-3 / 0,1433	4400-0210-6634	6646/0001:347	0,22	Daina Pocienė (nuomotojas) Bronislovas Vešėta	Žemės ūkio bendrovė „Berčiūnai“	2015-02-24 Nuomos sutartis Terminas iki 2019-12-31	18-05-247P	nenustatyta
82.	307-2 / 0,6559	4400-0576-4530	6646/0001:400	1,42	Stasė Mališauskienė	Rikantas Ragažinskas	2016-03-25 Panaudos sutartis Terminas 2016-03-25 – 2020-12-3	18-02-57KL-14	nenustatyta
83.	312-2 / 0,4195	6646-0002-0070	6646/0001:546	1,04	Edita Radavičienė	Žemės ūkio bendrovė „Berčiūnai“	2013-12-31 Nuomos sutartis Terminas iki 2018-12-31	18-02-57KL-11	nenustatyta

8193-00-ŽPR-RB_PAN	Lapas	Lapų	Laida
	33	69	O

Eil. Nr.	Žemės sklypo				Žemės naudotojo vardas, pavardė / juridinio asmens pavadinimas	Žemės naudotojo vardas, pavardė/juridinio asmens pavadinimas	Naudojimo pagrindas	Ataskaitos Nr.	Nuostolių nustatymas
	proj. Nr. / paimamas plotas,	unikalus Nr.	kadastro Nr.	plotas / nuomojamas plotas, ha					
84.	315-3 / 0,4061	6646-0002-0051	6646/0001:552	1,9836	Regina Zakarauskienė Rimantas Melėnas	Panevėžio rajono Daukniūnų žemės ūkio bendrovė	2017-03-27 Nuomos sutartis Nr. 403 Terminas iki 2020-03-27	18-02-057P	yra
85.	322-2 / 0,4336	4400-0625-1169	6611/0003:219	2,81	Emilija Vanda Meškeliene Valiūnė Taraškevičienė	Marius Ragažinskas	2007-03-12 Nuomos sutartis 2012-12-20 Nuomos sutartis Terminas iki 2017-12-31	18-02-57KL-10	nenustatyta
86.	327-3 / 2,4309	6611-0003-0091 (6611/0003:356 6611/0003:357)	6611/0003:91 (4400-4967-2004 4400-4951-6769)	16,03	Žemės ūkio bendrovė „Landvesta 4“ (nuomotojas) Valerija Sereikienė	Panevėžio rajono Daukniūnų žemės ūkio bendrovė	2008-01-02 Nuomos sutartis Nr. 25(215) 2008-12-01 Kitas juridinis dokumentas Nr. 25(215) Terminas iki 2018-12-31	18-05-258P	nenustatyta
87.	339-3 / 4,2114	6611-0003-0028	6611/0003:28	15,25	Panevėžio rajono Daukniūnų žemės ūkio bendrovė Aldona Marija Žiaunienė (nuomotojas)	Panevėžio rajono Daukniūnų žemės ūkio bendrovė	2012-12-04 Nuomos sutartis Nr. 19-2 Terminas iki 2017-12-04	18-05-265P	yra

8193-00-ŽPR-RB_PAN	Lapas	Lapų	Laida
	34	69	0

Eil. Nr.	Žemės sklypo				Žemės naudotojo vardas, pavardė / juridinio asmens pavadinimas	Žemės naudotojo vardas, pavardė/juridinio asmens pavadinimas	Naudojimo pagrindas	Ataskaitos Nr.	Nuostolių nustatymas
	proj. Nr. / paimamas plotas,	unikalus Nr.	kadastro Nr.	plotas / nuomojamas plotas, ha					
88.	340-2 / 0,0620 341-3 / 3,4964	6611-0003-0014 (4400-4944-9154 4400-4965-0266)	6611/0003:14 (6611/0003:346 6611/0003:345)	17,33	Mantas Matuzevičius Kazys Matuzevičius (nuomotojas) Stanislovas Lipnevičius	Mantas Matuzevičius J. Basanavičiaus g. 6-49 LT-35207 Panevėžys	2014-08-26 Panaudos sutartis Terminas iki 2023-12-31	18-04-124P; 18-04-123P	nenustatyta
89.	342-3 / 1,6200	6611-0003-0009	6611/0003:9	23,10	Uždaroji akcinė bendrovė „Litforina“	Panevėžio rajono Daukniūnų žemės ūkio bendrovė	2004-03-24 Nuomos sutartis Nr. 12 2007-04-02 Susitarimas Nr. 1 2012-04-02 Nuomos sutartis Nr. 2012/5 2015-08-01 Susitarimas pakeisti sutartį Nr. 1 Terminas iki 2025-08-01	18-05-266P	yra
90.	359(2) / 5,8531 359(1)-2 / 0,4109	6615-0002-0005 (4400-4941-5704 4400-4941-5710)	6615/0002:5 (6615/0002:276 6615/0002:277)	12,32	Ona Elmentienė	Darius Bajarūnas	2007-03-15 Nuomos sutartis Terminas iki 2017-03-15	18-03-93KL-2	nenustatyta
91.	367-2 / 0,3851	6615-0002-0192	6615/0002:192	3,10	UAB „Litforina“	Panevėžio rajono Daukniūnų žemės ūkio bendrovė	2011-05-09 Nuomos sutartis Nr. 41-1 Terminas iki 2021-05-09 2011-01-14 Nuomos sutartis Nr. 120-1 Terminas iki 2021-01-14	18-03-93KL-17	nenustatyta
				3,50	Uždaroji akcinė bendrovė „Bangenė“				
92.	368-3 / 2,1851	6615-0002-0012	6615/0002:12	10,80	Uždaroji akcinė bendrovė	Panevėžio rajono Daukniūnų žemės	2011-03-01 Nuomos sutartis Nr. 2011/1	18-02-57KL-4	yra

8193-00-ŽPR-RB_PAN	Lapas	Lapų	Laida
	35	69	O

Eil. Nr.	Žemės sklypo				Žemės naudotojo vardas, pavardė / juridinio asmens pavadinimas	Žemės naudotojo vardas, pavardė/juridinio asmens pavadinimas	Naudojimo pagrindas	Ataskaitos Nr.	Nuostolių nustatymas
	proj. Nr. / paimamas plotas,	unikalus Nr.	kadastro Nr.	plotas / nuomojamas plotas, ha					
					„Litforina“	ūkio bendrovė	2015-12-31 Susitarimas pakeisti sutartį Terminas 2011-03-01 – 2020-12-31		
93.	370-2 / 0,0798	6615-0002-0060	6615/0002:60	2,55  2.57	Elena Pukienė	Panevėžio rajono Daukniūnų žemės ūkio bendrovė	2013-03-14 Nuomos sutartis Nr. 113-1 Terminas iki 2018-03-14 2004-03-23 Nuomos sutartis Nr. 15 Terminas iki 2009-12-31	18-02-059P	nenustatyta
94.	371-2 / 0,6013	6615-0002-0001	6615/0002:1	3,50	Elena Pukienė	Panevėžio rajono Daukniūnų žemės ūkio bendrovė	2013-03-14 Nuomos sutartis Nr. 113-2 Terminas iki 2018-03-14	18-04-101P	nenustatyta
95.	373-2 / 0,3230	6615-0002-0167	6615/0002:167	2,31	Valdas Bajarūnas	Darius Bajarūnas	2007-10-11 Nuomos sutartis Terminas iki 2013-10-11	18-02-57KL-2	nenustatyta
96.	376-2 / 0,0274 376-3 / 0,0054	6615-0002-0025	6615/0002:25	1,21	Uždaroji akcinė bendrovė „Banginė“ Stasė Bajoriūnienė (nuomotojas)	Darius Bajarūnas	2007-10-11 Nuomos sutartis Terminas iki 2013-10-11	18-04-159P; 18-04-160P	nenustatyta
97.	378-2 / 0,0084	6615-0002-0003	6615/0002:3	0,63	Kęstutis Salickas (nuomotojas) Emilija Genovaitė Žilinskienė	Panevėžio rajono Daukniūnų žemės ūkio bendrovė	2012-12-06 Nuomos sutartis Nr. 106-3 Terminas iki 2017-12-06	18-05-269P	nenustatyta
98.	379-2 / 0,0512	6615-0002-0075	6615/0002:75	5,11	Kęstutis Salickas	Panevėžio rajono Daukniūnų žemės ūkio bendrovė	2012-12-06 Nuomos sutartis Nr. 107-3	18-05-268P	nenustatyta

8193-00-ŽPR-RB_PAN	Lapas	Lapų	Laida
	36	69	O

Eil. Nr.	Žemės sklypo				Žemės naudotojo vardas, pavardė / juridinio asmens pavadinimas	Žemės naudotojo vardas, pavardė/juridinio asmens pavadinimas	Naudojimo pagrindas	Ataskaitos Nr.	Nuostolių nustatymas
	proj. Nr. / paimamas plotas,	unikalus Nr.	kadastro Nr.	plotas / nuomojamas plotas, ha					
				2,42	Emilija Genovaitė Žilinskienė	ūkio bendrovė	Terminas iki 2017-12-06 2012-12-06 Nuomos sutartis Nr. 107-4 Terminas iki 2017-12-06		
99.	380 / 0,2621	6615-0002-0138	6615/0002:138	0,25	Kęstutis Salickas	Panevėžio rajono Daukniūnų žemės ūkio bendrovė	2012-12-06 Nuomos sutartis Nr. 105-2 Terminas iki 2017-12-06	18-05-271P	nenustatyta
100.	381-3 / 2,4934	6615-0002-0066 (4400-5000-9716 4400-5001-3455)	6615/0002:66 (6615/0002:287 6615/0002:285)	25,35	Uždaroji akcinė bendrovė „Litforina“	Panevėžio rajono Daukniūnų žemės ūkio bendrovė	2012-09-10 Nuomos sutartis Nr. 2012/06 2016-05-16 Susitarimas pakeisti sutartį 2017-04-28 Susitarimas pakeisti sutartį Nr. 2 Terminas iki 2022-12-31	18-05-267P	nenustatyta
101.	382-3 / 0,5253 383-3 / 1,9095	6615-0002-0062 (6615/0002:288 6615/0002:292)	6615/0002:62 (4400-5000-7026 4400-5032-2773)	13,06	Kęstutis Garšva Danguolė Garšvaitė Saulius Garšva Augustė Davidonytė (nuomotojas) Algimantas Kosmauskas (nuomotojas)	Panevėžio rajono Daukniūnų žemės ūkio bendrovė	2016-02-02 Nuomos sutartis Nr. 31-1 Terminas iki 2021-02-02  2015-09-08 Nuomos sutartis Nr. 31 Terminas 2015-09-08 – 2020-09-08	18-05-256P; 18-05-257P	yra
				10,85					

8193-00-ŽPR-RB_PAN	Lapas	Lapų	Laida
	37	69	0

Eil. Nr.	Žemės sklypo				Žemės naudotojo vardas, pavardė / juridinio asmens pavadinimas	Žemės naudotojo vardas, pavardė/juridinio asmens pavadinimas	Naudojimo pagrindas	Ataskaitos Nr.	Nuostolių nustatymas
	proj. Nr. / paimamas plotas,	unikalus Nr.	kadastro Nr.	plotas / nuomojamas plotas, ha					
102.	384-3 / 3,8174	6615-0002-0087	6615/0002:87	16,39	Saulius Garšva Uždaroji akcinė bendrovė „Litforina“ (nuomotojas) Panevėžio rajono Daukniūnų žemės ūkio bendrovė	Panevėžio rajono Daukniūnų žemės ūkio bendrovė	2010-12-27 Nuomos sutartis Nr. 155-1 Terminas iki 2020-12-27	18-05-260P	21421
103.	385-3 / 2,4385	6615-0002-0018	6615/0002:18	30,08	Emilija Klevaitė	Panevėžio rajono Daukniūnų žemės ūkio bendrovė	2004-03-25 Nuomos sutartis Nr. 36 2008-03-21 Susitarimas pakeisti sutartį Nr. 36/1 2012-06-01 Susitarimas pakeisti sutartį Nr. 36-1 Terminas iki 2017-06-01	18-05-261P	13683
104.	386-3 / 1,5754	6615-0002-0007	6615/0002:7	20,00	Jolanta Guntulienė Inga Kairienė Sigitas Raštikis Violeta Klevečkaitė Vilma Štarolienė Povilas Klevečka Juozas Klevečka Vanda Diržininkienė Anastazija Klevečkaitė (mirusi?)	Žydrūnas Križevičius	2011-12-30 Nuomos sutartis Terminas iki 2021-12-30	18-04-122P	nenustatyta

8193-00-ŽPR-RB_PAN	Lapas	Lapų	Laida
	38	69	0

Eil. Nr.	Žemės sklypo				Žemės naudotojo vardas, pavardė / juridinio asmens pavadinimas	Žemės naudotojo vardas, pavardė/juridinio asmens pavadinimas	Naudojimo pagrindas	Ataskaitos Nr.	Nuostolių nustatymas
	proj. Nr. / paimamas plotas,	unikalus Nr.	kadastro Nr.	plotas / nuomojamas plotas, ha					
105.	389-3 / 0,6927	6615-0002-114	6615/0002:114	2,50	Remigijus Gėgžna (nuomotojas) Ingrida Buklytė Antanas Gėgžna Antanas Gėgžna	Ingrida Buklytė	2013-04-16 Panaudos sutartis Nr. * Terminas Neterminuota sutartis	18-04-112P	nenustatyta
106.	391-3 / 1,1101	4400-2036-9659	6615/0002:236	4,305	Aušra Amalerienė (nuomininkė) Ieva Krivickaitė Ignas Krivickas Rita Danguolė Krivickienė	Aušra Amalerienė	2010-04-14 Panaudos sutartis Terminas iki 2020-04-14	18-04-110P	nenustatyta
107.	394-3 / 2,2892	6615-0001-0031	6615/0001:31	23,01	Irena Keršienė	Panevėžio rajono Daukniūnų žemės ūkio bendrovė	2004-03-23 Nuomos sutartis Nr. 27 2012-03-21 Nuomos sutartis Nr. 27-1 2014-05-14 Susitarimas pakeisti sutartį Nr. 27-2 2017-05-15 Susitarimas pakeisti sutartį Nr. 27-3 Terminas 2004-03-23 – *- 2020-05-15	18-05-253P	nenustatyta
				10,00					

8193-00-ŽPR-RB_PAN	Lapas	Lapų	Laida
	39	69	O

Eil. Nr.	Žemės sklypo				Žemės naudotojo vardas, pavardė / juridinio asmens pavadinimas	Žemės naudotojo vardas, pavardė/juridinio asmens pavadinimas	Naudojimo pagrindas	Ataskaitos Nr.	Nuostolių nustatymas
	proj. Nr. / paimamas plotas,	unikalus Nr.	kadastro Nr.	plotas / nuomojamas plotas, ha					
108.	395-3 / 2,1224	6615-0001-0009	6615/0001:9	31,83	Uždaroji akcinė bendrovė „Litforina“	Panevėžio rajono Daukniūnų žemės ūkio bendrovė	2012-04-02 Nuomos sutartis Nr. 2012/04 Terminas iki 2017-03-31	18-05-252P	nenustatyta
109.	396-3 / 1,3796	6615-0001-0030	6615/0001:30	15,28	Algirdas Šukys Algirdas Šukys 1930-01-12	Panevėžio rajono Daukniūnų žemės ūkio bendrovė	2013-01-03 Nuomos sutartis Nr. 175-1 2013-01-03 Nuomos sutartis Nr. 176-1 Terminas iki 2018-01-03	18-05-251P	nenustatyta
110.	398-3 / 1,8051	4400-0695-2256	6615/0001:114	2,11	Panevėžio rajono Daukniūnų žemės ūkio bendrovė Jonas Rutkauskas (nuomotojas)	Panevėžio rajono Daukniūnų žemės ūkio bendrovė,	2007-11-15 Nuomos sutartis Nr. 65-2 2012-12-11 Susitarimas pakeisti sutartį Nr. 65-3 Terminas 2012-12-11 – 2017-12-11	18-05-249P	nenustatyta
111.	399-3 / 1,0047	6615-0001-0006	6615/0001:6	6,32	Ligita Sinkevičienė	Vadimas Kovalevskis	2014-12-31 Nuomos sutartis Terminas 2014-12-31 – 2019-12-31	18-04-103P	nenustatyta
112.	400-3 / 0,5483	6615-0001-0015	6615/0001:15	1,02	Jolita Žukauskienė	Panevėžio rajono Daukniūnų žemės ūkio bendrovė,	2012-12-18 Nuomos sutartis Nr. 349-3 Terminas iki 2017-12-18	18-05-248P	nenustatyta
				1,02	Vanda Rutkauskaitė		2012-12-18 Nuomos sutartis Nr. 349-2 Terminas iki 2017-12-18		
				1,02	Laimutis Rutkauskas		2012-12-18 Nuomos sutartis Nr. 349-1 Terminas iki 2017-12-18		

8193-00-ŽPR-RB_PAN	Lapas	Lapų	Laida
	40	69	0



Eil. Nr.	Žemės sklypo				Žemės naudotojo vardas, pavardė / juridinio asmens pavadinimas	Žemės naudotojo vardas, pavardė/juridinio asmens pavadinimas	Naudojimo pagrindas	Ataskaitos Nr.	Nuostolių nustatymas
	proj. Nr. / paimamas plotas,	unikalus Nr.	kadastro Nr.	plotas / nuomojamas plotas, ha					
113.	409-2 / 0,1289	6639-0001-0005 (4400-4962-6939 4400-4962-2393)	6639/0001:5 (6639/0001:151 6639/0001:150)	5,5733	Uždaroji akcinė bendrovė „Žiemkentys“	Arvydas Križevičius	2017-01-02 Nuomos sutartis Nr. 2017-01-02 2017-01-02 Priėmimo - perdavimo aktas Terminas 2017-01-02 – 2021-09-30	18-04-108P	nenustatyta

\*atlyginimo dydis dėl informacijos konfidencialumo neskelbiamas

8193-00-ŽPR-RB_PAN	Lapas	Lapų	Laida
	41	69	0

Žemės paėmimo visuomenės poreikiams Europinio standarto geležinkelio linijai Kaunas-Lietuvos ir Latvijos valstybių siena nutiesti Panevėžio rajono savivaldybės teritorijoje projektas (I dalis. Žemės sklypai, proj. Nr. 1-294 – Nr. 302-411)

Projekto teritorijoje yra 8 žemės sklypai, kuriuos patikėjimo teise valdo Lietuvos automobilių kelių direkcija prie susisiekimo ministerijos, a.k. 188710638 vieną žemės sklypą – AB „Lietuvos geležinkeliai“ (žr. 10 lentelėje).

10 lentelė. Duomenys apie Lietuvos automobilių kelių direkcijos prie susisiekimo ministerijos ir AB „Lietuvos geležinkeliai“ valdomus žemės sklypus

Eil. Nr.	Kelio pavadinimas	Kelio juosta užimamo žemės sklypo			Sklypo Nr. projekte	Patikėjimo teisė įregistruota
		unikalus ir kadastro Nr.	plotas, ha			
			bendras	paimamos visuomenės poreikiams dalies		
1.	Kelias Nr. 3022 Ramygala– Stebeikiai	4400-4155-8949 6610/7001:2	9,0920	0,8284	36-3	2017-04-25 Priėmimo - perdavimo aktas Nr. 6-332
2.	Kelias Nr. 1204 Kavarskas–Taujėnai– Vadokliai–Ramygala (28,900 km - 46,231 km)	4400-3122-6409 6621/7001:2	9,0085	1,3547	82-3	2017-04-25 Priėmimo - perdavimo aktas Nr. 6-332
3.	Kelias –Nr. 3023 Ramygala–Jotainiai	4400-4509-7616 6624/7001:9	3,2427	0,5520	102-3	Nacionalinės žemės tarnybos teritorinio skyriaus vedėjo 2017-06-22 sprendimas Nr. 23SK-1247- (14.23.110.)
4.	Kelias Nr. A8 Panevėžys–Aristava– Sitkūnai (ruožas nuo 7,542 iki 32,717 km)	4400-0766-7272 6603/7001:1	28,6291	0,0193; 0,0218	166-2 166-3	2017-04-25 Priėmimo – perdavimo aktas Nr. 6-332
5.	Kelias Nr. A17 Panevėžio m. aplinkkelis (ruožas nuo 0,019 iki 11,010 km) (ruožo ilgis – 10997,51 m)	4400-0819-4694 6677/7001:7	13,7913	0,3005	230-3	2017-04-25 Priėmimo - perdavimo aktas Nr. 6-332
6.	Kelias Nr. 195 Kėdainiai–Krekenava– Panevėžys (ruožas nuo 50,232 iki 53,352 km)	4400-0752-4952 6677/7001:1	3,0221	1,1236	238-2	2017-04-25 Priėmimo - perdavimo aktas Nr. 6-332
7.	Kelias Nr. 195 Kėdainiai–Krekenava– Panevėžys (ruožas nuo 28,983 iki 50,187 km)	4400-0743-9738 6677/7001:6	6,7663	1,5512	237-2	2017-04-25 Priėmimo - perdavimo aktas Nr. 6-332
8.	Kelias Nr. 3002 Berčiūnai– Naujamiestis (ruožas nuo 0,034 iki 7,183 km. Bendras ilgis – 7149 m)	4400-1820-5826 6646/7001:2	13,3118	0,4933	284-2	2017-04-25 Priėmimo - perdavimo aktas Nr. 6-332
9.	Geležinkelio ruožo dalis tarp Panevėžio ir Radviliškio	4400-1647-9268 6611/8001:1	30,5956	0,2957; 0,1764	316-2 316-3	2008-11-25 Turto patikėjimo teisės sutartis Nr. 8024

8193-00-ŽPR-RB\_PAN

Lapas	Lapų	Laida
42	69	0

Dar du žemės (miško) sklypus patikėjimo teise valdo valstybės įmonė „Valstybinė miškų urėdija“ a.k. 132340880 (žr. 11 lentelėje).

11 lentelė. Duomenys apie valstybės įmonės „Valstybinė miškų urėdija“ valdomus žemės sklypus

Eil. Nr.	Žemės sklypo (miško) adresas pavadinimas	Žemės sklypo			Patikėjimo teisė įregistruota
		unikalus ir kadastro Nr.	plotas, ha		
			bendras	paimamos visuomenės poreikiams dalies	
1.	Panevėžio r. sav. teritorija	4400-2105-8762 6610/0001:527	55,6619	3,2639	Lietuvos Respublikos Vyriausybės 2017-12-20 nutarimas Nr. 1077 2018-01-08 Priėmimo - perdavimo aktas Nr. 1DPS-55-(4.27.)/VD-1
2.	Panevėžio r. sav. teritorija	4400-2099-6007 6685/0006:233	738,3954	19,3308	2017-12-20 Lietuvos Respublikos Vyriausybės nutarimas Nr. 1077

**Registruoti juridiniai faktai žemės sklypuose.** Projekto teritorijoje yra areštuota vieno sklypo 285/2100 dalis ir įkeistas 31 žemės sklypas (žr. 12 lentelė). Kreditoriams išsiųsti informaciniai pranešimai apie visuomenės poreikiams numatytų paimti žemės sklypų nustatytas rinkos vertes, su prašymu informuoti Projekto rengėją, kokiomis sąlygomis ir tvarka bus panaikinta (ir išregistruota iš valstybės registru) visuomenės poreikiams paimamo žemės sklypo (dalies) hipoteka.

8193-00-ŽPR-RB_PAN	Lapas	Lapų	Laida
	43	69	0

12 lentelė. Duomenys apie įkeistus ir areštuotus žemės sklypus

Eil. Nr.	Įkeisto žemės sklypo duomenys			Skolininkas*	Kreditorius*	Visuomenės poreikiams paimamo žemės sklypo			Informacinio pranešimo data ir Nr. Pastabos
	Unikalus Nr.	Kadastro Nr.	Adresas_sklypo			Proj. Nr.	Plotas, ha	Vertinimo ataskaitos Nr.	
1.	4400-2961-8006	6621/0002:292	Ramygalos sen., Džiugailių k.			64	2,1333	18-02-57KL-27	SR18-02319 TYR
2.	6621-0002-0139	6615/0002:139	Ramygalos sen., Džiugailių k.			65-3	2,4808	18-04-149-KL-1	SR18-02315 TYR
3.	4400-0293-9533	6621/0001:136	Ramygalos sen., Pamiškių k.			92-2	1,3531	18-04-222P	SR18-02320 TYR
4.	4400-0293-8184	6621/0001:134	Ramygalos sen., Pamiškių k.			94-3	3,4930	18-04-223P	SR18-02320 TYR
5.	6624-0005-0029	6624/0005:29	Vadoklių sen., Žvalgaičių k.			100-3	1,6570	18-03-82KL-5	SR18-02320 TYR
6.	4400-0853-6349	6603/0002:350	Ramygalos sen., Žudžių k.			113-2	1,3531	18-03-82KL-6	SR18-02316 TYR
7.	4400-3115-3821	6603/0002:459	Ramygalos sen., Žudžių k.			121-2 121-3	0,0615 3,0631	ŠIV-471 (17835050)	SR18-02320 TYR
8.	4400-2830-1337	6603/0002:341	Ramygalos sen., Žudžių k.			127-4	3,6165	18-02-57KL-22	SR18-02319 TYR
9.	4400-2830-0948	6603/0002:292	Ramygalos sen., Žudžių k.			131-3	2,4968	18-02-57KL-29	SR18-02319 TYR

8193-00-ŽPR-RB\_PAN

Lapas Lapų Laida

44 69 0

Eil. Nr.	Įkeisto žemės sklypo duomenys			Skolininkas*	Kreditorius*	Visuomenės poreikiams paimamo žemės sklypo			Informacinio pranešimo data ir Nr. Pastabos
	Unikalus Nr.	Kadastro Nr.	Adresas_sklypo			Proj. Nr.	Plotas, ha	Vertinimo ataskaitos Nr.	
10.	4400-0863-9576	6603/0002:372	Ramygalos sen., Pamplių k.			137-3	0,5507	18-04-120P	SR18-02319 TYR
11.	4400-2895-0281	6603/0002:456	Ramygalos sen., Barklainių I k			152-3	1,0463	18-04-224P	SR18-02315 TYR
12.	4400-1018-8804	6603/0002:397	Ramygalos sen., Barklainių I k			161-3	0,6363	18-04-205P	SR18-02315 TYR
13.	6603-0001-0038	6603/0001:38	Ramygalos sen., Joskildų k.			168-3	2,1284	18-04-210P	SR18-02318 TYR
14.	4400-0828-0758	6684/0001:248	Ramygalos sen., Dūdonių k.			182-3	2,6874	18-03-145KL-15	SR18-02316 TYR
15.	6684-0001-0037	6684/0001:37	Ramygalos sen., Dumlaukių k			186-2	0,9614	18-03-145KL-19	SR18-02322 TYR
16.	4400-0737-7402	6684/0001:245	Ramygalos sen., Barklainių II k.			189-2	0,1082	18-03-145KL-20	SR18-02322 TYR
17.	4400-0737-7213	6684/0001:243	Ramygalos sen., Barklainių II k.			193-3	1,6197	18-04-149KL-19	SR18-02322 TYR
18.	6684-0001-0092	6684/0001:92	Ramygalos sen., Barklainių I k.			195-2	0,2100	18-04-149KL-21	SR18-02322 TYR

8193-00-ŽPR-RB_PAN	Lapas	Lapų	Laida
	45	69	0

Eil. Nr.	Įkeisto žemės sklypo duomenys			Skolininkas*	Kreditorius*	Visuomenės poreikiams paimamo žemės sklypo			Informacinio pranešimo data ir Nr. Pastabos
	Unikalus Nr.	Kadastro Nr.	Adresas_sklypo			Proj. Nr.	Plotas, ha	Vertinimo ataskaitos Nr.	
19.	6684-0001-0091	6684/0001:91	Ramygalos sen., Barklainių I k.			197-3	0,5569	18-04-149KL-23	SR18-02322 TYR
20.	6684-0001-0073	6684/0001:73	Ramygalos sen., Papojo k.			199-3	1,4608	18-06-178K	SR18-02316 TYR
21.	6684-0001-0072	6684/0001:72	Ramygalos sen., Papojo k.			200-3	1,2393	18-04-149KL-9	SR18-02321 TYR
22.	4400-2437-7306	6677/0005:286	Upytės sen., Ragaudžių k.			213-3	1,7319	18-04-120P	SR18-02319 TYR
23.	4400-2437-5833	6677/0005:283	Upytės sen., Vaišvilčių I k.			224-2	0,0866	18-04-149KL-27	SR18-02319 TYR
24.	4400-1552-9143	6677/0005:236	Upytės sen., Vaišvilčių I k.			228-3	1,3276	18-04-149KL-41	SR18-02317 TYR
25.	4400-1114-8802	6677/0006:204	Upytės sen., Vaišvilčių I k. Aušros g. 65			250-3	2,1416	18-04-149KL-34	SR18-02316 TYR
26.	4400-2575-7366	6677/0006:24	Upytės sen., Vaišvilčių I k.			251-2	0,0041	18-04-149KL-35	SR18-02319 TYR
27.	6646-0002-0028	6646/0002:28	Naujamiesčio sen., Degionių k.			294-3	2,0297	18-04-226P	SR18-02315 TYR
28.	6646-0002-0011	6646/0002:11	Naujamiesčio sen., Degionių k.			303-2	0,2219	18-04-225P	SR18-02315 TYR

8193-00-ŽPR-RB\_PAN

Lapas	Lapų	Laida
46	69	O

Eil. Nr.	Įkeisto žemės sklypo duomenys			Skolininkas*	Kreditorius*	Visuomenės poreikiams paimamo žemės sklypo			Informacinio pranešimo data ir Nr. Pastabos
	Unikalus Nr.	Kadastro Nr.	Adresas_sklypo			Proj. Nr.	Plotas, ha	Vertinimo ataskaitos Nr.	
29.	6611-0003-0079	6611/0003:79	Panevėžio sen., Auriliškių k.			317-3	1,5011	18-04-121P	SR18-02315 TYR
30.	6611-0003-0008	6611/0003:8	Panevėžio sen., Auriliškių k.			318-3	1,8868	18-04-120P	SR18-02320 TYR
31.	6615-0002-0007	6615/0002:7	Panevėžio sen., Dragonių k.			386-3	1,5754	18-04-122P	SR18-02323 TYR SR18-02324 TYR SR18-02325 TYR SR18-02326 TYR

Pastaba: \* duomenys dėl asmens duomenų apsaugos – neviešinami

8193-00-ŽPR-RB_PAN	Lapas	Lapų	Laida
	47	69	0

**Turto vertinimas.** Visuomenės poreikiams paimamų žemės sklypų ar jų dalių vertinimą atliko UAB „Inreal“, į.k. 300576166, buveinės adresas T. Narbuto g. 5, Vilnius. Įmonės įrašymo į turto arba verslo vertinimo veikla turinčių teisę verstis asmenų sąrašą pažymėjimas Nr. 000049, išduotas 2012 m. rugpjūčio mėn. 1 d. Turto ir verslo vertintojų profesinės atsakomybės draudimo liudijimas (polisas) Nr. PCAD 048113, draudimo bendrovė AAS „BTA Baltic Insurance Company“ SE filialas Lietuvoje. Vertinimo ataskaitas rengė UAB „Inreal“ turto vertintojai:

- Jaunutis Jauneika, nekilnojamojo turto vertintojo kvalifikacijos pažymėjimas Nr. A00355, išduotas 2006 m. birželio 2 d.;
- Martynas Rubinas, nekilnojamojo turto vertintojo kvalifikacijos pažymėjimas Nr. A00566, išduotas 2009 m. spalio 22 d.;
- Ramūnas Mikutaitis, nekilnojamojo turto vertintojo kvalifikacijos pažymėjimas Nr. A00327, išduotas 2004 m. gegužės 10 d.;
- Rasa Šatinskienė, nekilnojamojo turto vertintojo kvalifikacijos pažymėjimas Nr. 000005, išduotas 2009 m. gruodžio 30 d.

Žemės sklypo, kadastro Nr. 6603/0002:459, unikalus Nr. 4400-3115-3821, projekte Nr. 121-2 ir 121-3 (parengta viena ataskaita) vertinimą atliko valstybės įmonė Registrų centro Šiaulių filialas, Išorės turto arba verslo vertinimo veikla turinčių teisę verstis asmenų sąrašo pažymėjimo numeris 000133 (2012-08-01). Turto vertintoja Irena Kučinskienė (kvalifikacinis turto vertinimo pažymėjimas Nr. A 000008).

Vadovaujantis Įstatymo 13 straipsniu paimamo žemės sklypo rinkos vertė apskaičiuojama pagal pagrindinę žemės naudojimo paskirtį, naudojimo būdą ir pobūdį, nustatytus iki žymos Nekilnojamojo turto registre apie pradėtą žemės paėmimo visuomenės poreikiams procedūrą padarymo. Už žemės sklype esančių sodinių, medynų tūrį, negautą derlių, įdėtas lėšas žemės ūkio produkcijai ir miškui auginti atlyginama pinigais pagal rinkos vertę. Jeigu visuomenės poreikiams paimamas statiniais ar įrenginiais užstatomas ar užstatytas žemės sklypas, už jau pastatytus ar statomus žemės sklype asmenims nuosavybės teise priklausančius statinius ar įrenginius turi būti atlyginama pinigais pagal rinkos vertę. Jeigu visuomenės poreikiams paimamas žemės sklypas, kuriame vykdoma ūkinė komercinė veikla, žemės savininkui ir (ar) kitam naudotojui atlyginami nuostoliai, susiję su ūkinės komercinės veiklos paimamame visuomenės poreikiams žemės sklype nutraukimu ar jos apribojimu. Apskaičiuojant visuomenės poreikiams paimamo žemės sklypo, jame esančių statinių ir įrenginių rinkos vertę, turi būti atsižvelgiama į tą pačią žemės verčių zoną žemės verčių žemėlapiuose patenkančių žemės sklypų, statinių ir įrenginių sandoriuose, sudarytuose nuo specialiojo plano, kurio pagrindu buvo pradėta žemės paėmimo visuomenės poreikiams procedūra, patvirtinimo iki turto vertinimo ataskaitos parengimo, nurodant tokių nekilnojamųjų daiktų kainų pokytį.

Vadovaujantis Turto ir verslo vertinimo metodikoje, patvirtintoje Finansų ministro 2012 m. balandžio 27 d. įsakymu Nr. 1K-159, nustatyta tvarka išsiųsti kvietimai žemės sklypų savininkams/naudotojams apie numatomo paimti visuomenės poreikiams žemės sklypo ar jo dalies apžiūrą vietovėje dėl turto vertinimo ataskaitos parengimo. Žemės sklypų savininkai/naudotojai buvo informuoti apie galimybę pateikti nuostolių, susijusių su žemės paėmimu visuomenės poreikiams, (jei tokių yra) aprašymą bei patiriamus nuostolius įrodančius dokumentus.

Žemės sklypų apžiūra vietovėje dėl turto vertinimo ataskaitos parengimo vyko nuo 2018-01-03 iki 2018-06-04.

Gauti žemės sklypų savininkų prašymai sudėti vertinimo ataskaitose. Duomenys apie vertinimą pateikti šio rašto 2 priede (neviešinamas).

8193-00-ŽPR-RB_PAN	Lapas	Lapų	Laida
	48	69	0



Valstybinės žemės patikėtiniai – Lietuvos automobilių kelių direkcija prie susisiekimo ministerijos ir VĮ „Valstybinė miškų urėdija“ projekto rengėją raštu informavo, kad nuostolių nepatirs, paimant jų patikėjimo teise valdomų žemės sklypų dalis visuomenės poreikiams.

Į Projekto teritoriją patenka Nekilnojamojo turto registre registruotas statinys – kelias (2769,26 m ilgio privažiavimo kelias Panevėžio r. sav., Panevėžio sen., Papušių k., unikalus Nr. 4400-1293-0584), kurį nuosavybės teise valdo uždaroji akcinė bendrovė „Aukštaitijos vandenys“, a.k. 147104754 ir iš kurio visuomenės poreikiams reikės paimti dalį statinio – 721 m<sup>2</sup> ploto. Uždaroji akcinė bendrovė „Aukštaitijos vandenys“ paprašė atlyginti už visuomenės poreikiams paimamą kelio statinio dalį.

**Servitutai.** Projekto teritorijoje yra 40 žemės sklypų, kuriems nustatyti servitutai. Po žemės sklypų pertvarkymo į paimamas ir liekančias žemės sklypų dalis į 73 žemės sklypus bus įrašyti 93 servitutai. Pertvarkant padalijimo būdu žemės sklypus paliekami visi esami servitutai (žr. 1 priede). Projekte servitutų aprašymai pateikti pagal nurodytus žemės sklypų nekilnojamojo turto registro išrašuose.

Servitutai visuomenės poreikiams paimtuose žemės sklypuose bus naikinami formuojant (apjungiant) visuomenės poreikiams paimtus žemės sklypus, išskyrus servitutus, kurių turėtojas AB ESO (žemės sklypuose: 227-2, 242-2, 246-3, 268-3, 269-3, 272-2 ir 311-2), (žr. 16 lentelėje).

Tarnaujantys ir viešpataujantys kelio servitutai, nustatyti Projekto teritorijoje, Naujamiesčio sen., Degionių k. esantiems žemės sklypams, kadastro Nr. 6646/0002:432 (Projekte – proj. Nr. 280), Nr. 6646/0002:431 (Projekte – proj. Nr. 281) ir Nr. 6646/0002:430 (Projekte – proj. Nr. 282) naikinami iki šiuos sklypus pertvarkant padalijimo būdu. Taip pat reikės panaikinti viešpataujančių kelio servitutą, nustatytą žemės sklypui, kadastro Nr. 6646/0002:433, kuris nėra Projekto teritorijoje, tačiau susijęs su aukščiau paminėtais sklypais dėl nustatytų kelio servitutų. Servitutai nustatyti administraciniu aktu. Žemės savininko 2018-04-26 prašymas naikinti servitutus yra minėtų žemės sklypų kadastro duomenų byloje.

**Specialiosios žemės ir miško naudojimo sąlygos** (toliau – Specialiosios sąlygos). **Geležinkelio kelių ir jų įrenginių apsaugos zona.** Projekte pertvarkomiems padalijimo būdu žemės sklypams (paimamiems žemės sklypams ir liekančioms žemės sklypams) vadovaujantis Lietuvos Respublikos Vyriausybės 1992 m. gegužės 12 d. nutarimu Nr. 343 „Dėl specialiųjų žemės ir miško naudojimo sąlygų patvirtinimo“ pagal Specialiajame plane nustatytus geležinkelio kelių ir jų įrenginių apsaugos zonos parametrus, nustatyta geležinkelio kelių ir jų įrenginių apsaugos zona.

Žemės sklypams (žr. 13 lentelėje), kurie nepatenka į Projekto teritoriją, bet patenka į Specialiajame plane nustatytą geležinkelio kelių ir jų įrenginių apsaugos zoną, parengti Žemės sklypui taikytinų specialiųjų žemės naudojimo sąlygų planai pagal Lietuvos Respublikos nekilnojamojo turto kadastro nuostatų 7 priede nurodytą formą. Specialiosios sąlygos įrašymą į kadastrą ir Nekilnojamojo turto registrą organizuoja žemėtvarkos skyrius.

Geležinkelio viešojo (bendrojo) naudojimo kelių ir jų įrenginių apsaugos zona kaimo vietovėse – po 45 metrus abipus kraštinių kelių ašių, bet zonos riba negali būti arčiau kaip 5 metrai iki kelio statinio.

Geležinkelio kelių ir jų įrenginių apsaugos zonoje draudžiama: statyti ir rekonstruoti pastatus, nesusijusius su geležinkelio reikmėmis; naudoti žemę ne pagal nustatytą paskirtį; kasti žemę giliau kaip 0,3 metro, mechanizuotai lyginti gruntą, vykdyti sprogdinimo ir melioravimo darbus; tiesti kelius, vamzdynus, kabelius, oro elektros ir ryšių linijas; sodinti ir kirsti medžius bei krūmus; įrengti pervažas;

8193-00-ŽPR-RB_PAN	Lapas	Lapų	Laida
	49	69	0

13 lentelė. Besiribojantys žemės sklypai, kuriems nustatoma geležinkelio kelių ir jų įrenginių apsaugos zona

Eil. Nr.	Žemės sklypo				Geležinkelio kelių ir jų įrenginių apsaugos zonos plotas, ha
	kadastro Nr.	unikalus Nr.	matavimo tipas	savininkas	
1.	6610/0001:400	4400-0842-0651	preliminarūs	Jadvyga Railienė	0,01
2.	6610/0001:262	6610-0001-0262	kadastriniai	Ovidijus Pečeliūnas Inga Pečeliūnienė	0,1049
3.	6610/0001:310	4400-0292-6323	preliminarūs	Loreta Lukoševičienė	0,12
4.	6610/0001:7	6610-0001-0007	preliminarūs	Ovidijus Pečeliūnas	0,05
5.	6610/0001:324	4400-0331-4454	preliminarūs	Albertas Maldeikis Danutė Maldeikienė	0,07
6.	6610/0001:66	6610-0001-0066	preliminarūs	Ovidijus Pečeliūnas	0,01
7.	6621/0001:264	6610-0001-0264	preliminarūs	Ovidijus Pečeliūnas	0,01
8.	6621/0002:130	6621-0002-0130	kadastriniai	Rimantas Samsonas	0,0753
9.	6621/0001:76	6621-0001-0076	preliminarūs	Egidijus Barzda Aldona Skurdenienė Elena Asta Grigaitienė Birutė Skurdenienė Stanislava Raškauskienė	0,03
10.	6621/0001:382	4400-4144-2762	kadastriniai	Lietuvos Respublika	0,0785
11.	6624/0005:317	4400-0552-9928	preliminarūs	Uždaroji akcinė bendrovė „Lygnum“	0,03
12.	6624/0005:12	6624-0005-0012	preliminarūs	Alvidas Lesnickas Algis Adašiūnas Virginija Kotinskienė Albertas Gabulas	0,02
13.	6603/0002:46	6603-0002-0046	preliminarūs	Modestas Čyplis	0,03
14.	6603/0002:249	4400-0195-8823	preliminarūs	Dainius Bitinas	0,01
15.	6603/0001:93	6603-0001-0093	preliminarūs	Marija Milda Bagdonienė	0,01
16.	6603/0001:111	6603-0001-0111	preliminarūs	Valerija Bučinskienė Vincė Kučienė	0,01
17.	6603/0001:105	6603-0001-0105	preliminarūs	Artūras Jakeliūnas	0,03
18.	6684/0001:90	6684-0001-0090	preliminarūs	Darius Stankūnas	0,01
19.	6684/0001:1	6684-0001-0001	preliminarūs	Sigitas Čyplis Renata Čyplienė Margarita Remeikienė	0,02
20.	6677/0005:34	6677-0005-0034	preliminarūs	Vilma Steponavičienė	0,11
21.	6677/0005:104	6677-0005-0104	preliminarūs	Valerija Ona Juzėnienė	0,16
22.	6677/0005:234	4400-1518-7878	kadastriniai	Gražvydas Stankūnas	0,0085
23.	6677/0006:202	4400-1061-2389	kadastriniai	Aldona Marija Žiaunienė	0,0484
24.	6644/0003:425	4400-1940-8358	kadastriniai	Daiva Bučaitė	0,0244
25.	6646/0002:35	6646-0002-0035	preliminarūs	Petronėlė Škutienė	0,01
26.	6646/0002:81	6646-0002-0081	kadastriniai	Kazimieras Čekavičius	0,1078

8193-00-ŽPR-RB\_PAN

Lapas	Lapų	Laida
50	69	0

Eil. Nr.	Žemės sklypo				Geležinkelio kelių ir jų įrenginių apsaugos zonos plotas, ha
	kadastro Nr.	unikalus Nr.	matavimo tipas	savininkas	
27.	6646/0002:433	4400-1733-6802	kadastriniai	Bronislavas Kabelis	0,0003
28.	6611/0003:319	4400-2853-5417	kadastriniai	Vytautas Vešiota	0,0089
29.	6611/0003:236	4400-0858-4169	preliminarūs	Vytautas Vešiota,	0,24
30.	6611/0007:34	6611-0007-0034	preliminarūs	Gintautas Zinkevičius Daiva Zinkevičienė	0,06
31.	6615/0002:140	6615-0002-0140	preliminarūs	Virginija Pikalavičienė	0,01
32.	6615/0002:158	6615-0002-0158	preliminarūs	Augustė Davidonytė Algimantas Kosmauskas	0,05
33.	6615/0002:56	6615-0002-0056	preliminarūs	Deimantė Petraitė Dainius Petraitis	0,05
34.	6646/0002:151	6646-0002-0151	kadastriniai	Rikantas Ragažinskas	0,0001
35.	6646/0002:115	6646-0002-0115	preliminarūs	Žemės ūkio bendrovė „Berčiūnai“	0,05
36.	6644/0003:61	6644-0003-0061	kadastriniai	Ona Kaleckaitė Elena Kaleckienė Mykolas Kaleckas Pranciškus Kaleckas	0,02
37.	6615/0002:136	6615-0002-0136	kadastriniai	Jonas Bručas	0,07
38.	6646/7001:1	4400-1227-9033	kadastriniai	Lietuvos Respublika	0,45

**Saugomos teritorijos.** Projekto teritorijoje esantis žemės sklypas, kadastro Nr. 6611/8001:1, unikalus Nr. 4400-1647-926 (šiam projekte – proj. Nr. 316), kurį patikėjimo teise valdo akcinė bendrovė „Lietuvos geležinkeliai“, kraštu kerta Sanžilės kraštovaizdžio draustinį. Dalis draustinio numatyta rekreacijai pagal Panevėžio rajono bendrąjį planą, patvirtintą 2008-07-03 Panevėžio rajono savivaldybės tarybos sprendimu Nr. T-154 „Dėl Panevėžio rajono savivaldybės teritorijos bendrojo plano tvirtinimo“. Pertvarkius minėtą geležinkelio kelio sklypą dėl jo dalies paėmimo visuomenės poreikiams, naudotojui liekančiai žemės sklypo 30,1234 ha ploto daliai nustatytos specialiosios žemės ir miško naudojimo sąlygos – rekreacinės teritorijos (XXXIII skyrius) ir kraštovaizdžio draustiniai (XXXV skyrius). Visuomenės poreikiams paimamos dalys – 0,2957 ir 0,1764 ha plotų į rekreacinę teritoriją ir kraštovaizdžio draustinį nepatenka.

**Nekilnojamosios kultūros vertybės.** Į Projekto teritoriją patenka du nekilnojamųjų kultūros vertybių objektai.

Nekilnojamųjų kultūros vertybių objektas – senkapis, esantis Užkalnių k., Ramygalos sen., Panevėžio r. sav., unikalus objekto kodas 6567 yra Projekto teritorijoje esančiame *kelio Nr. A8 Panevėžys–Aristava–Sitkūnai (ruožas nuo 7,542 iki 32,717 km)* žemės sklype, unikalus Nr. 4400-0766-7272, kadastro [Nr. 6603/7001:1 (projekte Nr. 166). Kelio sklypui nustatytas XIX skyriaus nekilnojamųjų kultūros vertybių teritorija ir apsaugos zonos apribojimas. Pertvarkius minėtą kelio sklypą dėl jo dalies paėmimo visuomenės poreikiams minėtam žemės sklypui anksčiau nustatyta specialioji žemės ir miško naudojimo sąlyga – nekilnojamųjų kultūros vertybių teritorija ir apsaugos

8193-00-ŽPR-RB_PAN	Lapas	Lapų	Laida
	51	69	0

zona – nekeičiama ir po padalijimo lieka kelio juostos sklype, o visuomenės poreikiams paimamos žemės sklypo dalys į senkapio teritoriją ir apsaugos zonas nepatenka.

Kultūros paveldo departamento prie Kultūros ministerijos Panevėžio skyrius 2018-05-09 raštu Nr. (1.29.-P)2P-183 „Dėl kadastro bylų derinimo“ suderino žemės sklypo, proj. Nr. 166-1, 166-2 ir 166-3 kadastrinius matavimus.

Projekto teritorijoje, žemės sklype, kadastro Nr. 6615/0001:39, unikalus Nr. 6615-0001-0039, esančiame Pazūkų k., Panevėžio sen. yra įsiterpusios senosios kapinaitės, kurios įtrauktos į Panevėžio rajono savivaldybės teritorijoje esančių kapinių sąrašą, patvirtintą savivaldybės tarybos 2010 m. spalio 28 d. sprendimu Nr. T-178. Po kadastrinių matavimų žemės sklypas (kadastro Nr. 6615/0001:39) dėl jį kertančio kelio skykla į du sklypus (kadastro Nr. 6615/0001:164, unikalus Nr. 4400-4945-1983 ir kadastro Nr. 6615/0001:163, unikalus Nr. 4400-4945-2180). Pirmasis žemės sklypas pagal Specialiojo plano sprendinius pertvarkomas į tris dalis: paimamą visuomenės poreikiams žemės sklypo dalį (proj. Nr. 407-3) ir į dvi liekančias savininkui dalis (šiam projekte – proj. Nr. 407-1, 407-2). Nustatyta XIX skyriaus specialioji žemės ir miško naudojimo sąlyga – nekilnojamųjų kultūros vertybių teritorija ir apsaugos zonos apribojimas lieka žemės sklype, proj. Nr. 407-1. Pertvarkyto žemės sklypo dalių planai suderinti Kultūros paveldo departamento prie Kultūros ministerijos Panevėžio skyriaus 2018-03-06 raštu Nr. (1.29.-P)2P-101 „Dėl planų suderinimo“.

**Miškai. Valstybinės reikšmės miškų plotų schemos tikslinimas.** Į Projekto teritoriją patenka du valstybinės reikšmės miškų sklypai (žr. 14 lentelėje). Šiuo metu Aplinkos ministerija tikslina suderintas Valstybinės miškų tarnybos parengtas siūlomų tikslinti valstybinės reikšmės miškų plotų schemas (M1:10 000 ir M1:50 000).

14 lentelė. Tikslinami valstybinės reikšmės miškų plotai Panevėžio rajono savivaldybės teritorijoje

Paimamų žemės sklypų duomenys, kurie yra projekto teritorijoje			Išbraukiami valstybinės reikšmės miškų plotai Panevėžio miškų urėdijoje (buv.)			
Nr. projekte	Kadastro Nr.	Unikalus Nr.	Buvusi girininkija	Miško kvartalo Nr.	Miško sklypo Nr.	Plotas, ha
1-3	6610/1:527	4400-2105-8762	Anciškių	14	3; 4; 6; 7; 8; 11 skl. dalys	3,26
209-4	6685/0006:233	4400-2099-6007	Naujamiesčio	128	2; 3; 4; 5; 6; 13; 14; 20; 27 skl. dalys	4,47
				133	3; 4; 5; 6; 7; 11; 12; 13; 14; 15; 16; 22; 23 skl. dalys	11,17
				137	8; 9; 15; 19 skl. dalys	2,08
				138	1; 36; 39 skl. dalys	1,61
Išbraukiamas plotas, ha:						22,59

8193-00-ŽPR-RB_PAN	Lapas	Lapų	Laida
	52	69	0

**Miško žemės pavertimas kitomis naudmenomis.** Miško žemė, patenkanti į visuomenės poreikiams reikalingą plotą, kitomis naudmenomis bus paverčiama, vadovaujantis Lietuvos Respublikos Vyriausybės 2017 m. lapkričio 15 d. nutarimu Nr. 924 „Dėl Lietuvos Respublikos Vyriausybės 2011 m. rugsėjo 28 d. nutarimo Nr. 1131 „Dėl miško žemės pavertimo kitomis naudmenomis ir kompensavimo už miško žemės pavertimą kitomis naudmenomis tvarkos aprašo patvirtinimo ir kai kurių Lietuvos Respublikos Vyriausybės nutarimų pripažinimo netekusiais galios“ pakeitimo“ (žr. 15 lentelėje).

8193-00-ŽPR-RB_PAN	Lapas	Lapų	Laida
	53	69	0

15 lentelė. Informacija apie miško žemės pavertimą kitomis naudmenomis

Eil. Nr.	Proj. Nr. sprendinių brėžinyje	Žemės sklypo informacija					Kita naudmena pavertiamas miško žemės plotas, ha	Žemės sklypo žemės naudojimo paskirtis/ būdas		Miško žemės pavertimo kitomis naudmenomis sąlygos
		Kadastro Nr.	Unikalus Nr.	Savininkas arba valstybinės miško žemės patikėtinis	Adresas Panevėžio r. sav.	Plotas, ha		Esama	Būsima	
1.	1-3	6610/0001:527	4400-2105-8762	Valstybės įmonė „Valstybinių miškų urėdija“	Panevėžio r. sav. teritorija	55,6619	3,26	Miškų ūkio/ Ūkinių miškų sklypai	Kita / susisiekimo ir inžinerinių tinklų koridorių teritorijos	Pagal 2018-05-28 pažymą Nr. 86125 (Lietuvos Respublikos miškų valstybės miškų kadastro žemėlapiu ištrauka Nr. 86126, 13 lapų) už miško žemės pavertimą kitomis naudmenomis kompensacija pinigais
2.	2-2	6610/0001:378	4400-0502-1318	Birutė Laurinaitienė	Ramygalos sen. Pociūnų k.	5,5000	1,46	Miškų ūkio/ Ūkinių miškų sklypai		
3.	3-2	6610/0001:564	4400-4551-1239	Nacionalinė žemės tarnyba prie Žemės ūkio ministerijos	Ramygalos sen. Pociūnų k.	5,1869	2,00	Miškų ūkio/ Ūkinių miškų sklypai		
4.	4-2	6610/0001:384	4400-0567-5456	Artūras Jakeliūnas	Ramygalos sen. Juodžių k.	0,8300	0,74	Miškų ūkio/ Ūkinių miškų sklypai		
5.	5-2	6610/0001:563	4400-4551-2490	Nacionalinė žemės tarnyba prie Žemės ūkio ministerijos	Ramygalos sen. Pociūnų k.	3,8340	2,15	Miškų ūkio/ Ūkinių miškų sklypai		
6.	6-3	6610/0001:135	6610-0001-0135	Irena Baltrūnienė	Ramygalos sen. Linažiedžių k.	14,8100	4,22	Miškų ūkio/ Ūkinių miškų sklypai		
7.	7-3	6610/0001:116	6610-0001-0116	Uždaroji akcinė bendrovė „Valdovita“	Ramygalos sen. Pociūnų k.	10,5000	1,54	Miškų ūkio/ Ūkinių miškų sklypai		
8.	57-2	6610/0001:36	6610-0001-0036	Uždaroji akcinė bendrovė „Bangenės miškas“	Ramygalos sen. Kuršių k.	3,8000	0,75	Miškų ūkio/ Ūkinių miškų sklypai		
9.	58-2	6610/0001:137	6610-0001-0137	Zita Vaitkevičiūtė	Ramygalos sen. Kuršių k.	2,7000	0,53	Miškų ūkio/ Ūkinių miškų sklypai		

8193-00-ŽPR-RB_PAN	Lapas	Lapų	Laida
	54	69	0

Eil. Nr.	Proj. Nr. sprendinių brėžinyje	Žemės sklypo informacija					Kita naudmena paverčiamas miško žemės plotas, ha	Žemės sklypo žemės naudojimo paskirtis/ būdas		Miško žemės pavertimo kitomis naudmenomis sąlygos
		Kadastro Nr.	Unikalus Nr.	Savininkas arba valstybinės miško žemės patikėtinis	Adresas Panevėžio r. sav.	Plotas, ha		Esama	Būsima	
10.	59-3	6610/0001:125	6610-0001-0125	Zigmantas Kirklius	Ramygalos sen. Kuršių k.	7,1400	1,88	Miškų ūkio/ Ūkinių miškų sklypai		
11.	67-3	6621/0002:37	6621-0002-0037	Algimantas Pranas Samsonas	Ramygalos sen. Šambalioniškio vs.	6,2500	1,06	Miškų ūkio/ Ūkinių miškų sklypai		
12.	68-3	6621/0002:59	6621-0002-0059	Angelė Kielienė	Ramygalos sen. Kunigiškių k.	6,2600	0,82	Miškų ūkio/ Ūkinių miškų sklypai		
13.	69-3	6621/0002:61	6621-0002-0061	Zita Juškienė	Ramygalos sen. Mėtytinių vs.	12,1400	2,63	Miškų ūkio/ Ūkinių miškų sklypai		
14.	70-2; 70-3	6621/0002:173	4400-0299-8469	Edgaras Mekuška	Ramygalos sen. Mėtytinių vs.	2,1800	0,96	Miškų ūkio/ Ūkinių miškų sklypai		
15.	71-2	6621/0002:103	4400-2632-3135	Regina Asevičienė	Ramygalos sen. Mėtytinių vs.	0,7200	0,22	Miškų ūkio/ Ūkinių miškų sklypai		
16.	73-1; 73-3	6621/0002:151	4400-0064-8413	Regina Gedgaudienė	Ramygalos sen. Mėtytinių vs.	2,7200	0,71	Miškų ūkio/ Ūkinių miškų sklypai		
17.	75-3	6621/0002:163	4400-0085-2593	Jonas Pakelčius	Ramygalos sen. Mėtytinių vs.	1,7000	0,35	Miškų ūkio/ Ūkinių miškų sklypai		
18.	77-2	6621/0002:116	6621-0002-0116	Vidas Grakauskas	Ramygalos sen. Mėtytinių vs.	3,7600	0,07	Miškų ūkio/ Ūkinių miškų sklypai		
19.	83-2	6621/0001:295	4400-1800-9557	Valentinas Kriaupas	Ramygalos sen. Mėtytinių vs.	7,0000	0,03	Miškų ūkio/ Ūkinių miškų sklypai		
20.	84-2	6621/0001:290	4400-1633-0724	Alma Stasiūnienė	Ramygalos sen. Mėtytinių vs.	3,9200	0,11	Miškų ūkio/ Ūkinių miškų sklypai		
21.	85-2; 85-3	6621/0001:58	6621-0001-0058	Teresė Dalia Nemanienė	Ramygalos sen. Mėtytinių vs.	2,7500	0,19	Miškų ūkio/ Ūkinių miškų sklypai		
22.	86-2	6621/0001:246	4400-0878-5157	Antanas Liberis	Ramygalos sen. Mėtytinių vs.	4,9000	4,56	Miškų ūkio/ Ūkinių miškų sklypai		

8193-00-ŽPR-RB_PAN	Lapas	Lapų	Laida
	55	69	0

Eil. Nr.	Proj. Nr. sprendinių brėžinyje	Žemės sklypo informacija					Kita naudmena paverciamas miško žemės plotas, ha	Žemės sklypo žemės naudojimo paskirtis/ būdas		Miško žemės pavertimo kitomis naudmenomis sąlygos
		Kadastro Nr.	Unikalus Nr.	Savininkas arba valstybinės miško žemės patikėtinis	Adresas Panevėžio r. sav.	Plotas, ha		Esama	Būsima	
23.	87-2; 87-3	6621/0001:89	6621-0001-0089	Genovaitė Šagamogienė	Ramygalos sen. Mėtytinių vs.	2,1500	0,56	Miškų ūkio/ Ūkinių miškų sklypai		
24.	88-2	6621/0001:88	6621-0001-0088	Jonas Miškinis	Ramygalos sen. Mėtytinių vs.	3,2500	0,11	Miškų ūkio/ Ūkinių miškų sklypai		
25.	90-3	6621/0001:132	4400-0238-4145	Ona Mekuškienė	Ramygalos sen. Mėtytinių vs.	10,9200	1,42	Miškų ūkio/ Ūkinių miškų sklypai		
26.	95(1)-2 95(2)-2	6621/0001:77 (6621/0001:412* 6621/0001:413*)	6621-0001-0077 (4400-4931-1960* 4400-4929-3218*)	Aldona Skurdenienė	Ramygalos sen. Sokelių k.	2,6600	0,52	Miškų ūkio/ Ūkinių miškų sklypai		
27.	97	6624/0005:496	4400-1684-7333	Augenija Šlikienė	Vadoklių sen. Žvalgaičių k.	0,2300	0,22	Miškų ūkio/ Ūkinių miškų sklypai		
28.	98(2)-3	6624/0005:139 (6624/0005:557 6624/0005:556*)	6624-0005-0139 (4400-4931-0946 4400-4924-9352*)	Genovaitė Šlikienė	Vadoklių sen. Žvalgaičių k.	7,8200	0,53	Miškų ūkio/ Ūkinių miškų sklypai		
29.	99-3	6624/0005:40	6624-0005-0040	Vaidas Buklys	Vadoklių sen. Žvalgaičių k.	3,0600	0,86	Miškų ūkio/ Ūkinių miškų sklypai		
30.	104-2	6624/0005:28	6624-0005-0028	Vaidas Buklys	Vadoklių sen. Žvalgaičių k.	6,7500	1,65	Žemės ūkio/Kiti žemės ūkio paskirties žemės sklypai		
31.	105-2	6624/0005:315	4400-0552-9717	Ramunė Buklienė	Vadoklių sen. Žvalgaičių k.	2,7000	0,04	Miškų ūkio/ Ūkinių miškų sklypai		
32.	106-2	6624/0005:499	4400-1727-3055	Angelė Narbutienė	Vadoklių sen. Žvalgaičių k.	1,0900	0,59	Miškų ūkio/ Ūkinių miškų sklypai		
33.	107-2	6624/0005:21	6624-0005-0021	Uždaroji akcinė bendrovė „Lygnum“	Vadoklių sen. Griniūnų k.	3,9400	0,18	Miškų ūkio/ Ūkinių miškų sklypai		

8193-00-ŽPR-RB_PAN	Lapas	Lapų	Laida
	56	69	0



Eil. Nr.	Proj. Nr. sprendinių brėžinyje	Žemės sklypo informacija					Kita naudmena paverčiamas miško žemės plotas, ha	Žemės sklypo žemės naudojimo paskirtis/ būdas		Miško žemės pavertimo kitomis naudmenomis sąlygos
		Kadastro Nr.	Unikalus Nr.	Savininkas arba valstybinės miško žemės patikėtinis	Adresas Panevėžio r. sav.	Plotas, ha		Esama	Būsima	
34.	108-2	6624/0005:397	4400-0904-0457	Stanislovas Algis Masiokas (miręs)	Vadoklių sen. Grigalių k.	4,1200	0,53	Miškų ūkio/ Ūkinių miškų sklypai		
35.	109-3; 109-4	6624/0005:23	6624-0005-0023	Uždaroji akcinė bendrovė „RAMEDIS“	Vadoklių sen. Jotainių k.	1,5700	1,34	Miškų ūkio/ Ūkinių miškų sklypai		
36.	110-2	6624/0005:20	6624-0005-0020	Vaidas Buklys	Vadoklių sen. Jotainių k.	2,2400	1,80	Miškų ūkio/ Ūkinių miškų sklypai		
37.	111-3; 111-4	6603/0002:168	6603-0002-0168	Aldona Misonienė	Ramygalos sen. Žudžių k.	23,0000	4,36	Miškų ūkio/ Ūkinių miškų sklypai		
38.	112-2	6624/0005:544	4400-4400-5681	Genovaitė Veronika Dagienė	Vadoklių sen. Žvalgaičių k.	2,4616	0,19	Miškų ūkio/ Ūkinių miškų sklypai		
39.	114-3	6624/0005:18	6624-0005-0018	Uždaroji akcinė bendrovė „IRI Investments Lietuva“	Vadoklių sen. Griniūnų k.	2,5000	1,31	Miškų ūkio/ Ūkinių miškų sklypai		
40.	116-2	6603/0002:6	6603-0002-0006	Vinardas Kaliasas	Ramygalos sen. Žudžių k.	3,8300	0,07	Miškų ūkio/ Ūkinių miškų sklypai		
41.	117-3	6624/0005:16	6624-0005-0016	Uždaroji akcinė bendrovė „IRI Investments Lietuva“	Vadoklių sen. Griniūnų k.	1,7800	1,06	Miškų ūkio/ Ūkinių miškų sklypai		
42.	165-3	6603/0002:148	6603-0002-0148	Jonas Pažūsis	Ramygalos sen. Joskildų k.	2,9700	0,50	Žemės ūkio/Kiti žemės ūkio paskirties žemės sklypai		

8193-00-ŽPR-RB_PAN	Lapas	Lapų	Laida
	57	69	0

Eil. Nr.	Proj. Nr. sprendinių brėžinyje	Žemės sklypo informacija					Kita naudmena paverčiamas miško žemės plotas, ha	Žemės sklypo žemės naudojimo paskirtis/ būdas		Miško žemės pavertimo kitomis naudmenomis sąlygos
		Kadastro Nr.	Unikalus Nr.	Savininkas arba valstybinės miško žemės patikėtinis	Adresas Panevėžio r. sav.	Plotas, ha		Esama	Būsima	
43.	172-3	6603/0001:25 (6603/0001:224*)	6603-0001-0025 (4400-4964-6975*)	Aldona Petronėlė Gverždienė	Ramygalos sen. Joskildų k.	16,5300	0,89	Žemės ūkio/Kiti žemės ūkio paskirties žemės sklypai		
44.	175-3	6603/0001:91	6603-0001-0091	Antanas Skruzdis	Ramygalos sen. Joskildų k.	0,8900	0,53	Miškų ūkio/ Ūkinių miškų sklypai		
45.	176-3	6603/0001:112	6603-0001-0112	Jonas Pažūsis	Ramygalos sen. Joskildų k..	0,9600	0,48	Miškų ūkio/ Ūkinių miškų sklypai		
46.	177-2	6603/0001:101	6603-0001-0101	Sigita Masiokaitė	Ramygalos sen. Žumbrickių k.	2,6000	0,82	Miškų ūkio/ Ūkinių miškų sklypai		
47.	178-3	6603/0001:161	4400-0625-5325	Jonas Kaminskas	Ramygalos sen. Šatrėnų k.	11,6800	1,52	Miškų ūkio/ Ūkinių miškų sklypai		
48.	179-2	6603/0001:107	6603-0001-0107	Genė Zopelienė Kotryna Treigienė Kęstutis Daniūnas Aušra Daniūnaitė	Ramygalos sen. Žumbrickių k.	3,9400	0,14	Miškų ūkio/ Ūkinių miškų sklypai		
49.	180-3	6603/0001:122	6603-0001-0122	Lilija Krasnova Jurijus Krasnovas	Ramygalos sen. Šatrėnų k.	14,8600	2,03	Miškų ūkio/ Ūkinių miškų sklypai		
50.	181-3	6603/0001:159	4400-0572-0665	Uždaroji akcinė bendrovė „Kirteka“	Ramygalos sen. Dūdonių k.	2,5900	0,46	Miškų ūkio/ Ūkinių miškų sklypai		
51.	187-2	6684/0001:59	6684-0001-0059	UAB „Dzūkijos mediena“	Ramygalos sen. Dumlaukių k.	8,8507	0,06	Miškų ūkio/ Ūkinių miškų sklypai		
52.	188-2	6684/0001:74	6684-0001-0074	Donatas Daukša	Ramygalos sen. Barklainių II k.	5,4100	0,50	Miškų ūkio/ Ūkinių miškų sklypai		
53.	190-3	6684/0001:215	4400-0436-3766	Dovilė Brajinskienė	Ramygalos sen. Barklainių II k.	9,4500	1,21	Miškų ūkio/ Ūkinių miškų sklypai		

8193-00-ŽPR-RB_PAN	Lapas	Lapų	Laida
	58	69	0

Eil. Nr.	Proj. Nr. sprendinių brėžinyje	Žemės sklypo informacija					Kita naudmena paverčiamas miško žemės plotas, ha	Žemės sklypo žemės naudojimo paskirtis/ būdas		Miško žemės pavertimo kitomis naudmenomis sąlygos
		Kadastro Nr.	Unikalus Nr.	Savininkas arba valstybinės miško žemės patikėtinis	Adresas Panevėžio r. sav.	Plotas, ha		Esama	Būsima	
54.	199-3	6684/0001:73	6684-0001-0073	Gintautas Zinkevičius	Ramygalos sen. Papojo k.	19,0500	1,46	Miškų ūkio/ Ūkinių miškų sklypai		
55.	204-3	6685/0006:14	6685-0006-0014	Ramunė Juknevičienė	Ramygalos sen. Papojo k.	4,8600	1,48	Miškų ūkio/ Ūkinių miškų sklypai		
56.	206-3	6685/0006:4	6685-0006-0004	Uždaroji akcinė bendrovė „Dzūkijos mediena“	Upytės sen. Ėriškių k.	9,5047	3,47	Miškų ūkio/ Ūkinių miškų sklypai		
57.	207-2	6685/0006:16	6685-0006-0016	Jolanta Kryževičiūtė	Ramygalos sen. Papojo k.	7,7000	0,02	Miškų ūkio/ Ūkinių miškų sklypai		
58.	208-3	6685/0006:37	6685-0006-0037	Gintautas Zinkevičius	Upytės sen. Vaišvilčių II k.	39,5200	2,72	Miškų ūkio/ Ūkinių miškų sklypai		
59.	209-4	6685/0006:233	4400-2099-6007	Valstybės įmonė „Valstybinių miškų urėdija“	Panevėžio r. sav. Teritorija	738,3954	19,33	Miškų ūkio/ Ūkinių miškų sklypai		
60.	210-2	6685/0006:43	6685-0006-0043	Violeta Denicienė	Panevėžio sen. Pamolainių k.	10,0000	0,01	Miškų ūkio/ Ūkinių miškų sklypai		
61.	211-2	6685/0006:195	4400-0356-7884	Valerija Čiplienė	Upytės sen. Marimpolio k.	1,2000	0,10	Miškų ūkio/ Ūkinių miškų sklypai		
62.	212-3	6677/0005:102	6677-0005-0102	Paulina Regina Žulienė	Upytės sen. Ragaudžių k.	23,9000	2,31	Miškų ūkio/ Ūkinių miškų sklypai		
63.	277-3	6646/0002:167	6646-0002-0167	Vita Masilionienė	Naujamiesčio sen. Lakštingalų k.	3,7046	0,51	Žemės ūkio/Kiti žemės ūkio paskirties žemės sklypai		

8193-00-ŽPR-RB_PAN	Lapas	Lapų	Laida
	59	69	0

Eil. Nr.	Proj. Nr. sprendinių brėžinyje	Žemės sklypo informacija					Kita naudmena paverčiamas miško žemės plotas, ha	Žemės sklypo žemės naudojimo paskirtis/ būdas		Miško žemės pavertimo kitomis naudmenomis sąlygos
		Kadastro Nr.	Unikalus Nr.	Savininkas arba valstybinės miško žemės patikėtinis	Adresas Panevėžio r. sav.	Plotas, ha		Esama	Būsima	
64.	327(1)-3	6611/0003:91 (6611/0003:359, 6611/0003:358)	6611-0003-0091 (4400-4967- 2004, 4400- 4951-6769)	Žemės ūkio bendrovė „Landvesta 4“	Panevėžio sen. Rudikių vs.	23,8500	0,11	Žemės ūkio/Kiti žemės ūkio paskirties žemės sklypai		
65.	328-3	6611/0003:133	6611-0003-0133	Saulius Krasauskas	Panevėžio sen. Rudikių vs.	6,5000	3,28	Miškų ūkio/ Ūkinių miškų sklypai		
66.	329-3	6611/0003:23	6611-0003-0023	Gražutė Loginovienė Dalia Kriščiūnaitė Birutė Kriščiūnė Dainius Kriščiūnas Antanina Angelė Liubiniėnė Kotryna Danguolė Kriščiūnienė Povilas Kriščiūnas Juozas Kriščiūnas	Panevėžio sen. Rudikėlių vs.	3,6000	0,76	Miškų ūkio/ Ūkinių miškų sklypai		
67.	330(1)-3	6611/0003:169 (6611/0003:353* 6611/0003:352)	4400-0084-5012 (4400-5026- 3282* 4400-4937-5680)	Birutė Laurinaitienė	Panevėžio sen. Rudikių vs.	6,1100	0,79	Miškų ūkio/ Ūkinių miškų sklypai		
68.	331-3	6611/0003:271	4400-1216-9641	Albina Miliauskienė	Panevėžio sen. Rudikių vs.	1,0500	0,24	Miškų ūkio/ Ūkinių miškų sklypai		
69.	332(1)-3	6611/0003:058 (6611/0003:348* 6611/0003:349)	6611-0003-0058 (4400-4996- 5424* 4400-4936-6449)	Dalia Sasnauskienė	Panevėžio sen. Alinavos k.	3,7800	0,38	Miškų ūkio/ Ūkinių miškų sklypai		

8193-00-ŽPR-RB_PAN	Lapas	Lapų	Laida
	60	69	0

Eil. Nr.	Proj. Nr. sprendini ū brėžinyje	Žemės sklypo informacija					Kita naudmena paverčiamos miško žemės plotas, ha	Žemės sklypo žemės naudojimo paskirtis/ būdas		Miško žemės pavertimo kitomis naudmenomis sąlygos
		Kadastro Nr.	Unikalus Nr.	Savininkas arba valstybinės miško žemės patikėtinis	Adresas Panevėžio r. sav.	Plotas, ha		Esama	Būsima	
70.	333(1)-3	6611/0003:94 (6611/0003:343* 6611/0003:344)	6611-0003-0094 (4400-4971- 1540* 4400-4935-3846)	Ona Ragažinskienė	Panevėžio sen. Rudikių vs.	2,9400	0,42	Miškų ūkio/ Ūkinių miškų sklypai		
71.	334(1)-3	6611/0003:92 6611/0003:92	6611-0003-0092 6611-0003-0092	Ligita Bilevičienė	Panevėžio sen. Rudikių vs.	2,5100	0,28	Miškų ūkio/ Ūkinių miškų sklypai		
72.	335-3	6611/0003:330	4400-3970-2470	Ričardas Žilinskas	Panevėžio sen. Rudikių vs.	5,5215	0,93	Miškų ūkio/ Ūkinių miškų sklypai		
73.	336-3	6611/0003:35	6611-0003-0035	Irena Kulbienė	Panevėžio sen. Rudikėlių vs.	19,2700	2,16	Miškų ūkio/ Ūkinių miškų sklypai		
74.	343-3	6611/0003:47	6611-0003-0047	Donatas Raugas	Panevėžio sen. Alinavos k.	1,6000	0,38	Miškų ūkio/ Ūkinių miškų sklypai		
75.	344-3	6611/0003:66	6611-0003-0066	E. Bundausko gamybinė-komercinė įmonė	Panevėžio sen. Alinavos k.	5,3200	0,71	Miškų ūkio/ Ūkinių miškų sklypai		
76.	345-3	6611/0003:36	6611-0003-0036	Uždaroji akcinė bendrovė „Dovalda“	Panevėžio sen. Alinavos k.	5,0100	0,94	Miškų ūkio/ Ūkinių miškų sklypai		
77.	346-3	6611/0003:42	6611-0003-0042	Virginijus Sadauskas	Panevėžio sen. Alinavos k.	5,0700	0,81	Miškų ūkio/ Ūkinių miškų sklypai		
78.	347-3	6611/0003:32	6611-0003-0032	Uždaroji akcinė bendrovė „Dovalda“	Panevėžio sen. Alinavos k.	5,1400	0,82	Miškų ūkio/ Ūkinių miškų sklypai		
79.	348-3	6611/0003:34	6611-0003-0034	Uždaroji akcinė bendrovė „Dovalda“	Panevėžio sen. Alinavos k.	5,2000	0,86	Miškų ūkio/ Ūkinių miškų sklypai		

8193-00-ŽPR-RB_PAN	Lapas	Lapų	Laida
	61	69	0

Eil. Nr.	Proj. Nr. sprendini ū brėžinyje	Žemės sklypo informacija					Kita naudmena paverčiamos miško žemės plotas, ha	Žemės sklypo žemės naudojimo paskirtis/ būdas		Miško žemės pavertimo kitomis naudmenomis sąlygos
		Kadastro Nr.	Unikalus Nr.	Savininkas arba valstybinės miško žemės patikėtinis	Adresas Panevėžio r. sav.	Plotas, ha		Esama	Būsima	
80.	349-3	6611/0003:33	6611-0003-0033	Janina Karoblienė	Panevėžio sen. Alinavos k.	5,0000	0,73	Miškų ūkio/ Ūkinių miškų sklypai		
81.	350-3	6611/0003:45	6611-0003-0045	Jonas Žuklys	Panevėžio sen. Alinavos k.	5,3300	0,85	Miškų ūkio/ Ūkinių miškų sklypai		
82.	351-3	6611/0003:37	6611-0003-0037	Marijus Merkys	Panevėžio sen. Alinavos k.	5,2800	0,81	Miškų ūkio/ Ūkinių miškų sklypai		
83.	352-3	6611/0003:44	6611-0003-0044	Uždaroji akcinė bendrovė „Bangenės miškas“	Panevėžio sen. Alinavos k.	5,0500	0,91	Miškų ūkio/ Ūkinių miškų sklypai		
84.	353-3	6611/0003:38	6611-0003-0038	Ramunė Juknevičienė	Panevėžio sen. Alinavos k.	5,0000	0,89	Miškų ūkio/ Ūkinių miškų sklypai		
85.	354-2	6611/0003:216	4400-0600-6293	Uždaroji akcinė bendrovė „Bangenės miškas“	Panevėžio sen. Spirakių k.	2,9000	0,12	Miškų ūkio/ Ūkinių miškų sklypai		
86.	355-2	6611/0003:43	6611-0003-0043	Genovaitė Veronika Dagienė	Panevėžio sen. Alinavos k.	3,0000	0,44	Miškų ūkio/ Ūkinių miškų sklypai		
87.	356-2	6611/0003:60	6611-0003-0060	Uždaroji akcinė bendrovė „Bangenės miškas“	Panevėžio sen. Alinavos k.	4,9700	0,27	Miškų ūkio/ Ūkinių miškų sklypai		
88.	357	6611/0003:296	4400-1848-6594	Juozas Gailius	Panevėžio sen. Alinavos k.	0,6000	0,68	Miškų ūkio/ Ūkinių miškų sklypai		
89.	360-2	6611/0003:61	6611-0003-0061	Vytautas Rapolas Gritėnas	Panevėžio sen. Alinavos k.	3,7000	0,12	Miškų ūkio/ Ūkinių miškų sklypai		
90.	365-2	6611/0003:67	6611-0003-0067	Vaidotas Nutautas	Panevėžio sen. Alinavos k.	6,8700	0,21	Miškų ūkio/ Ūkinių miškų sklypai		

8193-00-ŽPR-RB_PAN	Lapas	Lapų	Laida
	62	69	0

Eil. Nr.	Proj. Nr. sprendinių brėžinyje	Žemės sklypo informacija					Kita naudmena paverčiamos miško žemės plotas, ha	Žemės sklypo žemės naudojimo paskirtis/ būdas		Miško žemės pavertimo kitomis naudmenomis sąlygos
		Kadastro Nr.	Unikalus Nr.	Savininkas arba valstybinės miško žemės patikėtinis	Adresas Panevėžio r. sav.	Plotas, ha		Esama	Būsima	
91.	366-2	6615/0002:203	4400-0108-6162	Giedrė Bajarūnienė	Panevėžio sen. Šauklių k.	1,6300	1,09	Miškų ūkio/ Ūkinių miškų sklypai		
92.		Miško žemės neidentifikuoti plotai (esantis laisvoje valstybinėje žemėje ar dėl mažo ploto)			Panevėžio r. sav teritorija	–	14,3	–		
Bendras kita naudmena paverčiamos miško žemės plotas, ha							123,42			

\*žemės sklypų identifikatoriai pasikeitė atlikus kadastrinius matavimus, todėl neatitinka nurodytų pažymoje

8193-00-ŽPR-RB_PAN	Lapas	Lapų	Laida
	63	69	0

**Pagrindiniai žemės paėmimo visuomenės poreikiams sprendiniai.** Projekto teritorijoje po kadastrinių matavimų ir žemės sklypų pertvarkymo yra 1057 žemės sklypai, iš jų: 42 žemės sklypai (dauguma jų yra po kadastrinių matavimų suskilusių žemės sklypų dalys), iš kurių nebus imama žemė visuomenės reikmėms. Visuomenės reikmėms bus paimta 12 viso ploto žemės sklypų ir 415 žemės sklypų dalių. Žemės savininkams bei naudotojams liekančių sklypų yra 588.

Bendras visuomenės poreikiams paimamos žemės plotas sudaro 371,3679 ha, iš jo: privačios žemės plotas sudaro 329,9482 ha ir valstybinė žemė (iš Lietuvos Respublikai priklausančių žemės sklypų) – 41,4197 ha.

Atliktas 414 žemės sklypų (dalių) ir kitų nuostolių, susijusių su žemės paėmimu, vertinimas, parengtos 413 vertinimo ataskaitos. Vertinimo ataskaitos parengtos atskirai kiekvienai paimamai visuomenės poreikiams žemės sklypo daliai, išskyrus žemės sklypą, proj. Nr. 121, kurio dviejų paimamų dalių vertės pateiktos vienoje ataskaitoje.

Vertinimo rezultatai bus pateikti Projekto bylos 2 priede, kuris dėl asmens duomenų apsaugos – neviešinamas.

Žemės sklypo dalių (po padalijimo) liekančių savininkams bei visuomenės poreikiams paimamų kadastro pagrindiniai duomenys, specialiosios žemės ir miško naudojimo sąlygos bei servitutai pateikti aiškinamojo rašto 1 priede.

**Po projekto patvirtinimo įgyvendinant** Projekto bei Europinio standarto geležinkelio linijos Kaunas–Lietuvos ir Latvijos valstybių siena specialiojo plano sprendinius iš visuomenės poreikiams paimtų 427 privačių ir valstybinės žemės sklypų, 92 laisvos valstybinės žemės plotų bus suformuoti 394,5215 ha bendro ploto 23 žemės sklypai (Nr. 1G-23G), kurių pagrindinė žemės naudojimo **paskirtis – kita, naudojimo būdas – susisiekimo ir inžinerinių tinklų koridorių teritorijos.**

Duomenys apie formuojamus (apjungiamus) žemės sklypus iš visuomenės poreikiams paimtos privačios ir valstybinės žemės bei tarp jos įsiterpusios laisvos valstybinės žemės plotų pateikti 16 lentelėje.

16 lentelė. Duomenys apie visuomenės poreikiams suformuotus (ar apjungtus) žemės sklypus

Eil. Nr.	Žemės sklypo proj. Nr.	Plotas, ha	Privačios ir valstybinės žemės proj. Nr. (žr. duomenis aiškinamojo teksto 1 priede) ir laisvos valstybinės žemės plotai, proj. Nr. (žr. sprendinių brėžinyje) ir plotas, ha	Žemės sklypų	
				Specialiosios žemės ir miško naudojimo sąlygos	Servituto kodas ir plotas, ha, jo aprašymas
1.	1G	39,7030	1-3; 2-2; 3-2; 4-2; 5-2; 6-3; 7-3; 8-3; 9-3; 10-3; 11-3; 12-3; 13-3; 14-3; 15-3; 16-3; 17-3; 18-3; 19-3; 20-3; 22-2; 23; 24-2; 25-2; 26-2; 27-2; 27-3; 28-2; 29(1); 29(2)-2; 30-2; 31-2; 32-2; 33-2; 34-2; 35-2; 36-3; 37-2; 38-2; 39-2; 40-2; 41-2; 42-2; 43-2; 44-2; 45-2; 45-3; 46-2; 46-3; 47-2; 48-2; 49-2; 50-3; 51-2; 52-2; 53-3; 54-3; 55-2; 56-2; 57-2; 58-2; 59-3; 1VZ	I (1); II (2); III (3); VI (6); XXI (21); XXVI (26); XXIX (63); XXIX(64)	-

8193-00-ŽPR-RB_PAN	Lapas	Lapų	Laida
	64	69	0



Eil. Nr.	Žemės sklypo proj. Nr.	Plotas, ha	Privačios ir valstybinės žemės proj. Nr. (žr. duomenis aiškinamojo teksto 1 priede) ir laisvos valstybinės žemės plotai, proj. Nr. (žr. sprendinių brėžinyje) ir plotas, ha	Žemės sklypų	
				Specialiosios žemės ir miško naudojimo sąlygos	Servituto kodas ir plotas, ha, jo aprašymas
			(0,0302); 2VZ (0,1693); 3VZ (0,0316); 4VZ (0,3947); 5VZ (0,0165); 6VZ (0,0356); 7VZ (0,1278); 8VZ (0,0122); 9VZ (1,7250); 10VZ (0,1181); 11VZ (0,0145); 12VZ (0,0091); 13VZ (0,0114); 14VZ (0,0152); 15VZ (0,0139); 16VZ (0,5005); 17VZ (0,0445); 18VZ (0,4992); 19VZ (0,2033)		
2.	2G	45,6718	60-3; 61-2; 62-4; 63-2; 64-3; 65-3; 66-3; 67-3; 68-3; 69-3; 70-2; 70-3; 71-2; 72-2; 73-1; 73-3; 75-3; 76-3; 77-2; 78-3; 79-2; 80-2; 80-3; 81-2; 82-3; 83-2; 84-2; 85-2; 85-3; 86-2; 87-2; 87-3; 88-2; 89-2; 90-3; 91-3; 92-2; 93-3; 94-3; 95(1)-2; 95(2)-2; 96-2; 96-3; 20VZ (0,0357); 21VZ (0,0343); 22VZ (0,0100); 23VZ (0,0066); 24VZ (0,0280); 25VZ (0,0144); 26VZ (0,2181); 27VZ (2,0208)	II (2); III (3); VI (6); XVII (17); XXI (21); XXVI (26); XXIX (63); XXIX(64); XXXI (31)	
3.	3G	17,2064	97; 98(2)-3; 99-3; 100-3; 101-2; 102-3; 103-2; 104-2; 105-2; 106-2; 107-2; 108-2; 109-3; 109-4; 110-2; 112-2; 28VZ (0,7246); 29VZ (0,0394); 30VZ (0,1750); 31VZ (1,0119); 32VZ (1,2416); 33VZ (2,7842); 34VZ (0,7311)	II (2); III (3); VI (6); IX (9); XXI (21); XXVI (26); XXIX (63); XXIX (64); XXXI (31)	-
4.	4G	1,7196	111-3	III (3); XXVI (26); XXIX (63); XXIX (64)	-
5.	5G	2,8788	111-4; 113-2	III (3); XXVI (26); XXIX (63); XXIX (64)	-
6.	6G	2,8602	114-3; 115-2; 117-3; 35VZ (0,0018)	III (3); XXI (21); XXVI (26); XXIX (63); XXIX (64)	-
7.	7G	39,6707	116-2; 118-2; 119-3; 120-2; 121-2; 121-3; 122-2; 122-3; 122-4; 123-2; 123-3; 126-2; 127-4; 128-3; 128-4; 129-2; 131-3; 132-3; 133-2; 134-3; 135-3; 136-3; 137-3; 138-3; 139-3;	I (1); II (2); III (3); VI (6); XXI (21); XXVI (26); XXIX	-

8193-00-ŽPR-RB\_PAN

Lapas	Lapų	Laida
65	69	O

Eil. Nr.	Žemės sklypo proj. Nr.	Plotas, ha	Privačios ir valstybinės žemės proj. Nr. (žr. duomenis aiškinamojo teksto 1 priede) ir laisvos valstybinės žemės plotai, proj. Nr. (žr. sprendinių brėžinyje) ir plotas, ha	Žemės sklypų	
				Specialiosios žemės ir miško naudojimo sąlygos	Servituto kodas ir plotas, ha, jo aprašymas
			140-3; 141-3; 142-3; 143-3; 144-3; 145-3; 146-3; 147-3; 148-3; 149(2)-2; 150-2; 151(2)-2; 152-3; 153(1)-2; 153(2)-3; 154(2)-2; 154(3)-2; 155-2; 156-2; 157-2; 158-2; 159-2; 160-2; 161-3; 162(1)-3; 163(1)-3; 163(2)-2; 164(1)-3; 165-3; 166-2; 37VZ (0,7584); 38VZ (0,1735); 39VZ (0,0671); 40VZ (0,1775); 41VZ (0,0218)	(63); XXIX (64)	
8.	8G	0,1123	124-2; 125-2; 36VZ (0,0644)	II (2); XXI (21); XXIX (63); XXIX (64)	-
9.	9G	27,0035	166-3; 167-3; 168-3; 169(1)-3; 170(1)-3; 171-2; 172-3; 173-3; 173-4; 411(1)-2; 174-3; 175-3; 176-3; 177-2; 178-3; 179-2; 180-3; 181-3; 42VZ (0,2674); 43VZ (2,5663); 44VZ (0,4441)	II (2); III (3); VI (6); XXI (21); XXVI (26); XXIX (63); XXIX (64)	-
10.	10G	18,6114	182-3; 183(1)-2; 183(2)-3; 184(1)-2; 184(2)-2; 185-2; 186-2; 187-2; 188-2; 189-2; 190-3; 191(2)-2; 191(3)-3; 192-2; 193-3; 194-3; 195-2; 196(1)-2; 197-3; 198-3; 199-3; 200-3; 201-3; 202-2; 203-2; 45VZ (0,0261); 46VZ (0,1004); 47VZ (0,0832); 48VZ (0,2974); 49VZ (0,0368)	II (2); III (3); VI (6); XXI (21); XXVI (26); XXIX (63); XXIX (64)	
11.	11G	27,1346	204-3; 205-2; 206-3; 207-2; 208-3; 209-4; 210-2; 211-2; 50VZ (0,0418)	III (3); XXI (21); XXVI (26); XXIX (63); XXIX (64)	
12.	12G	38,6579	212-3; 213-3; 214-2; 215-3; 216-3; 217-3; 218(2)-3; 219-3; 220-3; 221-2; 222-2; 223-2; 223-4; 224-2; 225-2; 226-3; 227-2; 228-3; 229-2; 230-3; 231-2; 232-2; 233; 234-2; 235-2; 236-2; 237-2; 238-2; 239-2; 240; 241-2; 242-2; 243-2; 244-2; 245-2; 246-3; 246-4; 247-3; 248-2; 249-3; 250-3; 251-2; 252(1)-3; 253(1)-2; 253(2)-3; 51VZ (0,0251); 52VZ (0,1441); 53VZ (0,2989); 54VZ (0,0014); 55VZ (0,1029); 56VZ (0,0028); 57VZ (0,0207); 58VZ (0,0562); 59VZ (0,1027); 60VZ (0,0574); 61VZ (0,0600)	I (1); II (2); III (3); VI (6); IX (9); XXI (21); XXVI (26); XXIX (63); XXIX (64); XLIX (49)	<u>S1-92 / 0,0121 ha.</u> Kiti servitutai (tarnaujantis) (nustatytas žemės sklypui, proj. Nr. 227-2); <u>S1-207 / 0,0039 ha.</u> Servitutas – teisė aptarnauti požemines, antžemines komunikacijas (tarnaujantis) (nustatytas žemės sklypui, proj. Nr. 242-2, žr. 1 priede); <u>S1-92 / 0,0190 ha.</u> Kiti servitutai (tarnaujantis) (nustatytas žemės sklypui, proj. Nr. 246-3).

8193-00-ŽPR-RB\_PAN

Lapas	Lapų	Laida
66	69	O

Eil. Nr.	Žemės sklypo proj. Nr.	Plotas, ha	Privačios ir valstybinės žemės proj. Nr. (žr. duomenis aiškinamojo teksto 1 priede) ir laisvos valstybinės žemės plotai, proj. Nr. (žr. sprendinių brėžinyje) ir plotas, ha	Žemės sklypų	
				Specialiosios žemės ir miško naudojimo sąlygos	Servituto kodas ir plotas, ha, jo aprašymas
13.	13G	17,9799	254-3; 255-2; 256(1)-3; 257-3; 258-3; 260-3; 261-2; 262-2; 263-2; 264-3; 265(1)-3; 265(2)-2; 266-3; 267-2; 268-3; 269-2; 270-2; 271-2; 272(1)-2; 62VZ (0,0845); 63VZ (0,0579); 64VZ (0,0256); 65VZ (0,1276); 66VZ (0,0250); 67VZ (0,2015); 68VZ (0,0721); 69VZ (0,0394)	II (2); III (3); VI (6); IX (9) XXI (21); XXVII (58); XXIX (63); XXIX (64); XLIX (49)	<p><u>S1-207 / 0,0062 ha.</u> Servitutas – teisė aptarnauti požemines, antžemines komunikacijas (tarnaujantis). Servituto turėtojui suteikiama teisė prieiti, privažiuoti ar kitaip patekti prie servituto turėtojui priklausančių energetikos objektų, esančių žemės sklype, atlikti techninės priežiūros, remonto, elektros tinklų keitimo iš oro linijų į kabelių linijas, paleidimo bei derinimo darbus. Servituto turėtojas – AB ESO (<i>nustatytas žemės sklypui, proj. Nr. 268-3</i>);</p> <p><u>S1-207 / 0,0677 ha.</u> Servitutas – teisė aptarnauti požemines, antžemines komunikacijas (tarnaujantis). Servituto turėtojui suteikiama teisė prieiti, privažiuoti ar kitaip patekti prie servituto turėtojui priklausančių energetikos objektų, esančių žemės sklype, atlikti techninės priežiūros, remonto, elektros tinklų keitimo iš oro linijų į kabelių linijas, paleidimo bei derinimo darbus. Servituto turėtojas – AB ESO (<i>nustatytas žemės sklypui, proj. Nr. 269-2</i>).</p> <p><u>S-207 / 0,2013 ha.</u> Servitutas – teisė aptarnauti požemines, antžemines komunikacijas (tarnaujantis) (<i>nustatytas žemės sklypui, proj. Nr. 270-2</i>).</p>
14.	14G	10,4641	273-3; 274-3; 275-3; 276-3; 277-3; 278-3; 279-3; 279-4; 280-2; 280-3;	I (1); II (2); III (3); VI	-

8193-00-ŽPR-RB_PAN	Lapas	Lapų	Laida
	67	69	0

Eil. Nr.	Žemės sklypo proj. Nr.	Plotas, ha	Privačios ir valstybinės žemės proj. Nr. (žr. duomenis aiškinamojo teksto 1 priede) ir laisvos valstybinės žemės plotai, proj. Nr. (žr. sprendinių brėžinyje) ir plotas, ha	Žemės sklypų	
				Specialiosios žemės ir miško naudojimo sąlygos	Servituto kodas ir plotas, ha, jo aprašymas
			281; 282-2; 283-2; 284-3; 285-2; 286-2; 287-2; 293-2; 294-3; 70VZ (0,0040); 71VZ (0,0370); 72VZ (0,0449)	(6); XXI (21); XXVI (26); XXVII (58); XXIX (63); XXIX (64); XXXI (31)	
15.	15G	5,4780	302-2; 303-2; 304-2; 305-2; 306-2; 307-2; 308-3; 309-2; 310-2; 311-2; 410-2; 312-2; 73VZ (0,0416); 74VZ (0,0071); 75VZ (0,0009); 76VZ (0,0456)	II (2); III (3); VI (6); XXI (21); XXIX (63); XXIX (64)	<u>S1-207 / 0,0303 ha.</u> Servitutas – teisė aptarnauti požemines, antžemines komunikacijas (tarnaujantis) ( <i>mustatytas žemės sklypui, proj. Nr. 311-2</i> ).
16.	16G	2,5549	313-2; 314-3; 315-3; 77VZ (0,1406)	I (1); II (2); III (3); XXI (21)	-
17.	17G	0,1764	316-3	III (3); XXXI (31)	-
18.	18G	5,7690	316-2; 317-3; 318-3; 320(1)-3; 321-2; 322-2	II (2); III (3); VI (6); XXI (21); XXIX (63); XXIX (64); XXXI (31)	-
19.	19G	40,4170	323(1)-3; 324-2; 325; 326-2; 327(1)-3; 328-3; 329-3; 330(1)-3; 331-3; 332(1)-3; 333(1)-3; 334(1)-3; 335-3; 336-3; 337-3; 338-3; 339-3; 340-2; 341-3; 342-3; 343-3; 344-3; 345-3; 346-3; 347-3; 348-3; 349-3; 350-3; 351-3; 352-3; 353-3; 354-2; 355-2; 356-2; 357; 360-2; 365-2; 78VZ (0,0978); 79VZ (0,0239); 80VZ (0,4968); 81VZ (0,9990); 82VZ (0,2595); 83VZ (0,1908); 84VZ (0,0121); 85VZ (0,0230); 86VZ (0,1190)	II (2); III (3); VI (6); XXI (21); XXVI (26)	-
20.	20G	7,5335	358-2; 359-2; 361(1)-2; 362-2; 363-2; 364-2; 366-2; 367-2; 368-3; 369-3; 370-2; 371-2; 373-2; 87VZ (0,2644)	II (2); III (3); VI (6); XXI (21); XXVI (26)	
21.	21G	36,2893	374-2; 375; 376-2; 376-3; 377; 378-2; 379-2; 380; 381-3; 382-3; 383-3; 384-3; 385-3; 386-3; 387-2; 388-2; 389-3; 390-3; 391-3; 392-3; 393-3; 394-3; 395-3; 396-3; 397-3; 398-3; 399-3; 400-3; 401-3; 402-2; 403-3;	II (2); III (3); VI (6); VII(7); IX (9); XXI (21); XXIX (63); XXIX	

8193-00-ŽPR-RB\_PAN

Lapas	Lapų	Laida
68	69	0

Eil. Nr.	Žemės sklypo proj. Nr.	Plotas, ha	Privačios ir valstybinės žemės proj. Nr. (žr. duomenis aiškinamojo teksto 1 priede) ir laisvos valstybinės žemės plotai, proj. Nr. (žr. sprendinių brėžinyje) ir plotas, ha	Žemės sklypų	
				Specialiosios žemės ir miško naudojimo sąlygos	Servituto kodas ir plotas, ha, jo aprašymas
			88VZ (0,1113); 89VZ (0,0531); 90VZ (0,0840)	(64)	
22.	22G	6,1938	404-3; 405-3; 406-3; 407-3; 91VZ (0,2327)	II (2); III (3); XXI (21)	
23.	23G	0,4354	408-2; 409-2; 92VZ (0,1767)	XXI (21); XXIX (63); XXIX (64); LII (52)	

**Sprendinių brėžinio parengimas.** Atlikus rengiamo žemės paėmimo projekto procedūras buvo parengtas projekto sprendinių brėžinys, kurio sprendiniai žymimi sutartiniais ženklais vadovaujantis Nacionalinės žemės tarnybos prie Žemės ūkio ministerijos generalinio direktoriaus 2014 m. gruodžio 17 d. įsakymu Nr. 1P-(1.3.)-489 „Dėl žemėtvarkos planavimo dokumentų erdvinių objektų specifikacijos patvirtinimo“ patvirtintais reikalavimais ir Lietuvos Respublikos aplinkos ministro 2013 m. gruodžio 31 d. įsakymu Nr. D1-1009 „Dėl teritorijų planavimo erdvinių duomenų specifikacijos patvirtinimo“.

Projekto sprendinių brėžinyje pagal atliktus kadastrinius matavimus nubraižytos žemės paėmimo projekto teritorijoje esančių žemės sklypų ribos bei žemės sklypų po padalijimo – paimamų visuomenės poreikiams ir liekančių savininkams dalių ribos, nurodyti jų tikslūs plotai bei pertvarkomų žemės sklypų unikalūs ir kadastro numeriai. Projekto sprendinių brėžinyje nurodyti paimamų visuomenės poreikiams ir liekančių savininkams žemės sklypų projektiniai numeriai sutampa su nurodytais 1 priede.

Projekto sprendinių grafinę dalį sudaro pagrindinis sprendinių brėžinys (10 lapų), miško pavertimo kitomis naudmenomis brėžinys (1 lapas) ir visuomenės poreikiams suformuotų žemės sklypų brėžinys (10 lapų).

**Po viešo svarstymo.** Atlikus viešo svarstymo procedūras Projektas derinamas, po to teikiamas tikrinti bei tvirtinti Nacionalinės žemės tarnybai prie Žemės ūkio ministerijos (toliau – NŽT).

Patvirtinus Projektą NŽT sprendimu žemės sklypai bus padalijami į paimamą visuomenės poreikiams ir liekančią savininkui dalis, kurios VĮ Registrų centre bus įregistruotos savininko vardu.

Vadovaujantis Įstatymo 2 straipsnio 5 dalimi Nacionalinės žemės tarnybos direktorius prie Žemės ūkio ministerijos priims aktą dėl žemės sklypo (dalies) paėmimo visuomenės poreikiams (toliau – Aktas), reikalingo įgyvendinant ypatingos valstybinės svarbos projektą.

Įstatymo 5 straipsnio 3-5 dalyse nustatyta tvarka Aktas teikiamas žemės savininkui ir jei savininkas Aktą pasirašo, Akte nurodytas atlyginimas už visuomenės poreikiams paimamą žemės sklypą (dalį) (pagal turto vertinimo ataskaitas) pervedamas į savininko sąskaitą, o visuomenės poreikiams paimamas žemės sklypas registruojamas Lietuvos Respublikos vardu

8193-00-ŽPR-RB_PAN	Lapas	Lapų	Laida
	69	69	0